

DER CATASTER.

—*—*—*—*—

HANDBUCH

FÜR

ÄMTER, ARCHITEKTEN, BAUMEISTER, CAPITALISTEN, HAUSBESITZER ETC., ETC.

ÜBER

SÄMMTLICHE HÄUSER

DER

K. K. REICHSHAUPT- UND RESIDENZSTADT

WIEN.



WIEN 1875.

HERAUSGEBER UND VERLEGER

JOSEPH SCHLESSINGER

EIGENTHÜMER DER HÄUSER- UND REALITÄTEN-ZEITUNG, INHABER EINES CONC. REALITÄTEN-VERKEHRS-BUREAUX.

DER CATASTER.

HANDBUCH

ZUM VERSTÄNDNISS DER VERFAHREN UND VEREINBARUNGEN BEI DER ANLEGE DER CATASTER.

SÄMMTLICHE HÄUSER

Druck (von Bogen 5 bis Schluss) von J. C. Fischer & Comp., Wien.

K. K. REICH-HAUF-UND-REIDENZSTADT

WIEN.



WIEN 1845

HERAUSGEBER UND VERLEGER

JOSEPH SCHLESINGER

VORWORT.

Der grossartige Aufschwung, welcher im Laufe der letzten Jahre in der baulichen Entwicklung der k. k. Reichshaupt- und Residenzstadt Wien eingetreten ist, macht die Orientirung in dem Gewirre der Strassen und Plätze und die Auffindung eines einzelnen Hauses zu einer schwierigen Aufgabe. Noch mühevoller ist in den Fällen einer beabsichtigten Besitzveränderung oder hypothekarischen Belastung eines Hauses die Erhebung jener Daten, welche zur Beurtheilung des Werthes eines Objectes erforderlich sind. Der gefertigte Herausgeber des vorliegenden Werkes hat in seiner Eigenschaft als Besitzer eines Realitäten-Verkehrs-Bureaux nur zu oft Gelegenheit, diese Schwierigkeiten zu ermessen und den Abgang eines geeigneten Hilfs- und Nachschlagebuches zu empfinden.

Das von den Herren Czapek & Scholz im Jahre 1869 herausgegebene „Häuserbuch der Stadt Wien“, so verdienstlich und brauchbar es seiner Zeit war, genügt heutzutage, da seit dessen Erscheinen fast 1000 Häuser, viele neue Gassen und Verkehrswege entstanden und sowohl in den Werth- als in den Besitzverhältnissen unzählige Aenderungen eingetreten sind, den Anforderungen des Verkehrslebens nicht mehr, und so entschloss sich der Herausgeber zur Inangriffnahme des „Cataster“.

In demselben wurde im Allgemeinen das Rubriken-Schema, wie es im Häuserbuche vom Jahre 1869 aufgeführt war, beibehalten, und nur in der Beziehung eine Aenderung getroffen, dass die Auskunftstabelle über das Erträgniss und den Umfang eines jeden Hauses nicht mehr an die alte (Conscriptions-) Nummerirung, sondern im Zusammenhange mit der neuen Orientirungs-Nummer und und zwar an jener Stelle, wo sich der Haupt-Eingang befindet, gebracht wird. Diese Aenderung stellte sich aus dem Grunde als wünschenswerth heraus, weil die im Jahre 1862 eingeführte neue Häusernummerirung bereits derart sich im practischen und Geschäftsleben eingebürgert hat, dass die Häuser nur mehr nach der neuen Bezeichnung nicht aber nach der alten Nummer gesucht und benannt werden.

Es enthält sonach der erste Abschnitt, in der Reihenfolge der 10 Bezirke, und in jedem Bezirke nach der alphabetischen Ordnung der Strassenbenennung die Orientirungs-Nummer, den Namen der Gasse, Strasse oder des Platzes, die identische Bezeichnung (in jenen Strassen, wo das betreffende Haus einen zweiten Eingang oder eine Front hat); die Conscriptions-Nummer mit Angabe der ehemaligen Stadt- oder Vorstadtgemeinde, wohin das Haus nach der Einrichtung des Grundbuches gehört; ferner (die folgenden Rubriken jedoch nur dort, wo das Haus den Haupteingang besitzt) das Zinserträgniss, die allfällige Steuerfreiheit mit Angabe des Endtermines und des steuerfreien Betrages, die Anzahl der Stockwerke und der Wohnungen (Partheien), das Areale und zwar getrennt, nach der verbauten und unverbauten Area in Quadratklaftern, das Jahr, in welchem das Haus gebaut worden, und schliesslich den Namen des Hauseigenthümers.

Bei dem Zinsertragnisse ist mit gutem Vorbedacht das Steuerjahr 1873/74 als Basis in dem vorliegenden Buche angenommen, da dieses Jahr wohl auf längere Zeit hinaus die höchste Ertragsziffer nachweisen wird und somit eine geeignete Grundlage zur Beurtheilung der Ertragsfähigkeit eines Objectes bietet.

Jedem Bezirke ist ein verlässlicher, mit allen neu entstandenen Objecten bis in die letzte Zeit vervollständigter Plan aus der rühmlichst bekannten artistischen Anstalt der Firma: Artaria & Comp. beigegeben.

Der zweite Abschnitt bringt die alte (Conscriptions- oder Grundbuchs-) Nummer und daneben die Orientirungs-Nummer mit Angabe der betreffenden Gassen, wobei in jenen Fällen, wo ein Haus mehrere Fronten oder Eingänge besitzt, die zuerst angeführte Orientirungs-Nummer und Gasse den Haupteingang bezeichnet. Die Reihenfolge in diesem Abschnitte wurde derart festgestellt, dass zuerst die innere Stadt, sodann die ehemaligen Vorstadtgründe in alphabetischer Ordnung, von „Alsergrund“ angefangen bis „Zwischenbrücken“ aufgeführt sind.

Hieran werden sich die während des Druckes eingetretenen Veränderungen, sowie die Berichtigung etwa eingeschlichener Irrthümer anschliessen.

Aus dem Angeführten ist zu entnehmen, dass der „Cataster“ eine Fülle von interessanten und wichtigen Auskünften und gerade jene Daten enthält, welche zur Beurtheilung eines Gebäudes in seiner Eigenschaft als Vermögens-, Verkehrs- und Steuerobject belangreich sind. Auf diese Weise eignet sich der „Cataster“ zu einem unentbehrlichen Hilfsbuche und Rathgeber nicht nur für alle Behörden, Aemter und öffentlichen Anstalten, sondern auch für alle Personen, welche in irgend einer Weise mit der Bauthätigkeit, mit dem Hypotheken- und Realitäten-Verkehr in Fühlung stehen; daher insbesondere für Architekten, Baumeister, Maurermeister und alle Angehörigen der Baugewerbe; für die Herren k. k. Notare, Advocaten, öffentlichen Agenten und Geschäftsvermittler; für Baugesellschaften, Hypothekar- Creditinstitute, Assecuranzen u. s. w.

Alle Daten, welche in dem „Cataster“ Aufnahme gefunden haben, sind ämtlichen Quellen entnommen und mit aller wünschenswerthen Genauigkeit und Verlässlichkeit wiedergegeben.

Der Herausgeber kann hiebei nicht umhin, der Mitwirkung, welche dem Werke von Seite der Herren Josef Brauner, Privatbeamter bei Jos. Schlessinger, Anton Czapek, Rechnungsofficial der Buchhaltung der Stadt Wien, und Karl Wopalensky, Magistrats-Concipist, zu Theil geworden ist, anerkennend zu gedenken.

Um dem „Cataster“ einen bleibenden Werth zu verleihen, hat der Herausgeber die Einleitung getroffen, dass alljährlich ein Supplement, die seither eingetretenen Veränderungen und Neubauten enthaltend, nachfolgen werde. Diese Nachtragshefte werden die im Laufe des Jahres vorgefallenen Veränderungen in den Namen der Besitzer, bei neu entstandenen Häusern aber das ganze im I. Abschnitte enthaltene Rubriken-Schema enthalten.

Der Herausgeber, welcher bei diesem Unternehmen keine Opfer, dessen Mitarbeiter keine Mühe gescheut haben, um ein in Form, Inhalt und Ausstattung gediegenes und correctes Werk ins Leben zu rufen, erlaubt sich somit den „Cataster“ mit dem Wunsche der Oeffentlichkeit zu übergeben, dass derselbe dem beabsichtigten Zwecke der Hilfeleistung im Geschäfts- und Verkehrsleben entsprechen und vom geehrten Publicum wohlwollend aufgenommen werden möge.

WIEN, im October 1874.

Der Herausgeber.

Zur gefälligen Beachtung beim Gebrauche des „Catasters“.

Wenn in dem ersten Abschnitte bei Anführung eines Hauses die gesuchten Auskünfte nicht enthalten, sondern die betreffenden Rubriken der Tabelle mit Strichen ausgefüllt sind, so wolle man dieselben dort aufsuchen, wo unter der Rubrik „Identisch mit“ der Haupteingang bezeichnet ist.

Ist ein Haus nur nach der alten (Conscriptions-)Nummer bekannt, so wolle man im zweiten Abschnitte unter der betreffenden Conscriptions-Nummer der ehemaligen Stadt- oder Vorstadtgemeinde (welch' letztere alphabetisch gereiht sind) die neue (Orientirungs-)Nummer und Gassenbenennung, und sodann im ersten Abschnitte die betreffende Gasse und Orientirungs-Nummer aufsuchen.

Jene Häuser, bei welchen im ersten Abschnitte die Rubrik „Erbaut im Jahre“ unausgefüllt ist, rühren, abgesehen von etwaigen Zubauten, aus der Zeit vor dem Jahre 1801 her, von welcher Zeit die diesbezüglichen Daten nicht mehr ausgeforscht werden konnten.

Zur gefälligen Beachtung

beim Gebrauche des „Catasters“

Die in dem ersten Abschnitte der Anleitung eines Hauses die geordneten Anstalten nicht
enthalten, sondern die betreffende Tabellen der Tabelle mit Zeichen angefügt sind, so sollte man
dieses dort suchen wo unter der Rubrik „Deutsch mit der Hauptangabe“ bezeichnet ist.
Bei dem Hause nur nach der alten (Conscription-Nummer) bekannt, so sollte man im zweiten
Abschnitte unter der betreffenden Conscription-Nummer der ehemaligen Stadt- oder Vogteigemeinde
(welche letztere alphabetisch geordnet sind) die neue (Ordnungs-) Nummern und Einzeichnung, und
sodann im ersten Abschnitte die betreffende Gasse und Ordnungs-Nummer suchen.
Das Haus, bei welchem im ersten Abschnitte die Rubrik „Haus im Jahre“ angegeben ist,
trifft abgesehen von einigen Notizen aus der Zeit vor dem Jahre 1801 der von welcher Zeit
die beschriebenen Daten nicht mehr angeführt werden können.

I. ABSCHNITT.


- I. Neue Nummerirung (a. Orient.-Nr., b. Gasse, c. correspondirende Nummern).
 - II. Alte Nummerirung (a. Consc.-Nr., b. Vorstadt oder Grund).
 - III. Richtig gestellter Zins eines jeden Hauses pro 1873/74.
 - IV. Angabe der steuerfreien Jahre und des steuerfreien Betrages.
 - V. Anzahl der Stockwerke eines jeden Hauses.
 - VI. Anzahl der Wohnungen (Partheien) eines jeden Hauses.
 - VII. Flächenraum des verbauten Grundes.
 - VIII. Flächenraum des unverbauten Grundes. } in Quadratklaftern.
 - IX. Jahreszahl der Bauführung seit dem Jahre 1801.
 - X. Namen der Hauseigenthümer.
-

I. ABSCHNITT.

- I. Neue Nummerierung (a. Orient-Nr., b. Gasse, c. correspondierende Nummer).
- II. Alte Nummerierung (a. Cons.-Nr., b. Vorstadt oder Grund).
- III. Richtung gestellt, aus einem jeden Hause pro 1873/74.
- IV. Angabe der steuerfreien Jahre und des steuerpflichtigen Betrages.
- V. Anzahl der Stöckwerke eines jeden Hauses.
- VI. Anzahl der Wohnungen (Arbeiten) eines jeden Hauses.
- VII. Flächenraum des vorhandenen Grundes.
- VIII. Flächenraum des neuverkauften Grundes. | in Quadratklaffern
- IX. Jahreszahl der Handlung seit dem Jahre 1801.
- X. Namen der Hauseigentümer.

I. BEZIRK.

INNERE STADT.



I. BEZIRK.
INNERE STADT.

I. Bezirk: Innere Stadt.

Orientierungs- Nummer	Gasse, Strasse oder Platz Eingang	ist identisch mit	Conscriptions- Nummer	Gründe	Zins	Steuerfrei		Stockwerke	Wohnungen	Grundfläche		Erbaut im Jahre	Eigentümer
						bis	Betrag			ver- baut	unver- baut		
1	Adergasse . .	26	Rothenthurmst. 1 FranzJosefs Qu.	648a/b	Stadt	48.368	—	—	2 29	496	—	—	Wr. Baugesellschaft
2	"	24	Rothenthurmst. 724 u. 725	"	"	—	—	—	—	—	—	—	"
4	"	2	Hafnersteig . .	723	"	34.092	—	—	6 58	348	—	—	Wr. Baugesellschaft „Küss den Pfening“ Florianschütz L.
6	"	3	Griechengasse . .	723	"	6.880	—	—	3 13	63	—	—	"
8	"	1	Hafnerssteig . .	722	"	10.132	—	—	4 20	35	—	1825	Kriehuber Josefa
10	"	3	"	714 u. 721	"	10.007	—	—	4 33	196	—	1827	Witteczek Wilhelm
12	"	5	"	719	"	11.655	—	—	4 25	95	—	—	Rix Wilhelmine
14	"	9	Hafnersteig . .	718	"	11.562	—	—	4 24	128	—	1822	Lochner Horky
16	"	11	"	717	"	6.660	1876	6660	3 15	82	—	1861	Hidsche Franz's Erben
18	"	5	Laurenzerberg . .	716	"	—	—	—	—	—	—	—	"
1	Akademiestr. . .	10	Wallfischgasse . .	1390	"	—	—	—	—	—	—	—	"
2	"	8	"	1221	"	—	—	—	—	—	—	—	"
3	"	7	Maximilianstr. . .	1222	"	—	—	—	—	—	—	—	"
4	"	9	"	1370	"	—	—	—	—	—	—	—	"
5	"	8	"	1227	"	—	—	—	—	—	—	—	"
6	"	10	"	1228	"	—	—	—	—	—	—	—	"
7	"	7	Kärntnering . .	1239	"	—	—	—	—	—	—	—	"
8	"	9	"	1237	"	—	—	—	—	—	—	—	"
9	"	8	"	1243	"	—	—	—	—	—	—	—	"
10	"	10	"	1260	"	—	—	—	—	—	—	—	"
11	"	7	Giselastrasse . .	1266	"	—	—	—	—	—	—	—	"
12	"	9	"	1301	"	—	—	—	—	—	—	—	"
13	"	8	"	1267	"	6.000	1892	6000	2 5	527	—	1862	Wr. Handelsakademie
1	Albrechtgasse . .	7	Lothringerstr. . .	1267	"	—	—	—	—	—	—	—	Erzherzog Albrecht .
2	"	9	"	236	"	—	—	—	—	*)	—	—	"
3	"	3	Hofgartenstr. . .	1181	"	—	—	—	—	—	—	—	"
4	"	17	Opernring	1289	"	—	—	—	—	—	—	—	Schey Friedrich v.
5	"	10	"	1294	"	38.216	1896	38.226	4	—	—	1865	"
7	"	16	Elisabethstr. . .	1290	"	—	—	—	—	—	—	—	"
1	Amalienstrasse . .	15	Opernring	1254	"	—	—	—	—	—	—	—	"
2	"	14	Elisabethstr. . .	1235	"	—	—	—	—	—	—	—	"
3	"	8	Bellariastrasse . .	1436	"	—	—	—	—	—	—	—	"
4	"	6	"	1433	"	—	—	—	—	—	—	—	"
5	"	—	"	1435	"	12.426	1901	12.426	4 8	129	—	1870	Falk Carl
6	"	—	"	1432	"	11.053	1901	11.053	4 6	130	—	1870	Dreihausen Gustav v.
1	Annagasse	7	Volksgartenstr. . .	1434	"	—	—	—	—	—	—	—	"
2	"	5	"	1431	"	—	—	—	—	—	—	—	"
3	"	39	Kärntnerstrasse . .	983	"	—	—	—	—	—	—	—	"
4	"	41	"	1004	"	—	—	—	—	—	—	—	"
5	"	4	Johannesgasse . .	980	"	—	—	—	—	—	—	—	Stift Kremmünster, Kremmünsterhof
6	"	—	"	1003	"	2.224	—	—	4 6	82	—	—	"
7	"	6	Johannesgasse . .	984	"	500	—	—	4	—	498	—	k. k. Aerar
8	"	7	Krugerstrasse . .	1002	"	6.104	—	—	3 13	308	—	—	Stift Herzogenburg
9	"	—	"	985	"	4.600	—	—	2 7	202	—	—	Johanitter - O. Cnmm.
10	"	9	Krugerstrasse . .	1001	"	14.934	—	—	4 16	212	—	—	Mayer Carl
11	"	—	"	986	"	2.456	—	—	3 7	180	—	—	Kloster St. Ursula
12	"	—	"	1000	"	6.852	—	—	3 9	143	—	1825	Bathiany Josef, Graf
13	"	28	Seilerstätte . . .	987	"	—	—	—	—	—	—	—	"
14	"	—	"	999	"	6.207	—	—	3 10	102	—	—	Rirsch Rudolf
15	"	—	"	998	"	1.439	—	—	3 6	34	—	1823	Mitterbacher Marie
16	"	—	"	997	"	4.730	—	—	3 10	71	—	—	Camesina Albert
17	"	—	"	996	"	9.011	—	—	5 17	132	—	—	Rippel Franz
18	"	30	Seilerstätte . . .	995	"	17.268	—	—	4 23	328	—	—	Sina Simon, Frhr. v.
19	"	3	Wallfischplatz . .	995	"	—	—	—	—	—	—	—	"
20	Auerspergstr. . .	1	Reichsrathspl. . .	1507	"	13.690	1903	13.690	4 9	163	—	1873	Adier Salom. M.
1	"	—	"	1508	"	10.397	1903	10.397	4 9	121	—	1873	Union-Baugesellschaft
2	"	9	Doblhoffgasse . .	1509	"	—	—	—	—	—	—	—	"
3	"	6	Rudolphsplatz . .	1195	"	—	—	—	—	—	—	—	"

*) nicht ausgeschlossen.

I. Bezirk: Innere Stadt.

Orientierungs- Nummer	Gasse, Strasse oder Platz Eingang	ist identisch mit	Conscriptions- Nummer	Gründe	Zins	Steuerfrei		Stockwerke Wohnungen		Grundfläche		Erbaut im Jahre	Eigentümer
						bis	Betrag			ver- baut	unver- baut		
2	Augustengasse	23 Frz. Jos.-Quai	1171	Stadt	25.399	1892	25.399	4	10	220	—	1861	Kinski Dom., Graf v.
3	"	25 Frz. Jos.-Quai	1198	"	—	—	—	—	—	—	—	—	—
6	Augustinerbast.	—	1160	"	15.000	—	—	2	1	816	—	—	Erzherzog Albrecht
1	Augustinerstr.	2 Opernring . .	1458	"	—	—	—	—	—	—	—	—	—
2	"	42 Kärntnerstrasse	1038	"	—	—	—	—	—	—	—	—	—
4	"	—	1037	"	—	—	—	—	—	—	—	—	im Bau
6	"	—	1036	"	—	—	—	—	—	—	—	—	—
7	"	—	1158	"	4458	—	—	3	5	1292	—	1822	Augustinerkloster Re- ligions-Fond
8	"	—	1100	"	2874	—	—	—	—	—	—	—	Rosenthals Erben
10	"	34 Kärntnerstrasse	1043	"	—	—	—	—	—	—	—	—	—
12	"	2 Lobkowitzplatz	1101	"	—	—	—	—	—	—	—	—	—
1	Auwinkel . . .	19 Dorotheergasse	1157	"	21.019	—	—	3	33	379	—	—	Lobkowitz M. Fürst v.
2	"	14 Postgasse . .	656	"	—	—	—	—	—	—	—	—	—
3	"	12 "	661	"	—	—	—	—	—	—	—	—	—
4	"	—	664	"	—	—	—	—	—	—	—	—	—
5	"	—	657	"	850	—	—	2	4	26	3	—	Kack Rosa
1	Babenbergerstr.	15 Domnikanerba.	660	"	—	—	—	—	—	—	—	—	—
2	"	3 Burgring . .	659	"	1954	—	—	3	5	31	10	1820	Herdy Johann's Erben
3	"	5 "	1304	"	29.951	1895	29.951	4	23	201	—	1864	Königswarter Moriz v.
5	"	26 Elisabethstr. .	1305	"	—	—	—	—	—	—	—	—	—
7	"	17 "	—	"	49.988	1896	49.988	4	40	325	—	1866	Pens.-Inst. d. St. E. B. G.
9	"	12 Niebelungenstr.	1241	"	—	—	—	—	—	—	—	—	—
1	Bäckerstrasse	15 "	1450	"	—	—	—	—	—	—	—	—	—
2	"	20 Getreidemarkt	1371	"	21.293	1900	21.293	4	16	188	—	1870	Obersteiner Heinrich Schwarz Ritter v.
3	"	2 Sonnenfelsg. .	751	"	24.660	—	—	3	28	346	—	—	Mehrenstern Michael
4	"	3 "	768	"	—	—	—	—	—	—	—	—	—
5	"	4 Sonnenfelsg. .	752	"	14.632	—	—	3	28	183	—	—	Neuhold Math., Katö.
6	"	3 Wollzeile . .	767	"	—	—	—	—	—	—	—	—	—
7	"	6 Sonnenfelsg. .	753	"	7.731	—	—	4	8	106	—	—	Wettek Josef
8	"	5 Wollzeile . .	772	"	—	—	—	—	—	—	—	—	—
9	"	8 Sonnenfelsg. .	754	"	14.297	—	—	3	11	195	—	—	Rasim Carl Math.
10	"	—	766	"	10.187	—	—	3	11	166	—	—	Dittrich Carl
11	"	1 Sternwartgasse	755	"	8.244	—	—	3	17	206	—	—	Windhaische Stiftung
12	"	10 Sonnenfelsg. .	755	"	—	—	—	—	—	—	—	—	—
13	"	9 Wollzeile . .	774	"	—	—	—	—	—	—	—	—	—
14	"	2 Universitätspl.	756	"	—	—	—	—	—	—	—	—	—
16	"	1 Universitätspl.	750	"	11.037	—	—	4	11	119	—	1848	Müller Cari Joh.
18	"	3 Essiggasse . .	764	"	11.247	—	—	4	12	165	—	1823	Rosenthal Caroline
20	"	4 "	763	"	10.520	—	—	3	7	174	—	—	Nimptsch Joh.; Graf
22	"	—	762	"	5.039	—	—	4	12	102	—	—	Raab sen. Eduard, R.v.
24	"	—	761	"	12.532	—	—	4	15	199	—	—	Nemetske Franz
26	"	—	760	"	6.809	—	—	4	9	159	—	—	Hertzka Emil
28	"	—	759	"	4.077	—	—	3	10	267	—	—	Brandschaden - Versi- cherungsgesellschaft
30	"	3 Schwiebogeng.	753	"	10.403	—	—	4	9	—	—	—	Studienfond
1	Ballgasse	4 "	757	"	steuerfr.	—	—	3	—	389	—	—	Kerner Anna
2	"	5 Postgasse . .	671	"	2.566	—	—	3	12	73	—	—	—
3	"	3 Rauhensteing.	927	"	—	—	—	—	—	—	—	—	—
4	"	5 "	932	"	—	—	—	—	—	—	—	—	—
5	"	5 Blumenstockg.	928	"	—	—	—	—	—	—	—	—	—
6	"	—	931	"	10.012	—	—	4	11	131	—	—	Posonyi Eduard Jos. Alex, Gabriel
8	"	5 Franziskanerpl.	920	"	—	—	—	—	—	—	—	—	—
1	Ballhausplatz	—	930	"	14.133	—	—	4	25	230	—	—	Döll Eduard
2	"	—	929	"	3.400	—	—	4	13	90	—	—	Tischlergenossenschaft k. k. Hofburg
	"	1 Franzensplatz	1	"	—	—	—	—	—	—	—	—	Ministerium d. Aeussern
	"	2 Löwelstrasse .	19	"	steuerfr.	—	—	2	—	736	—	—	—

I. Bezirk: Innere Stadt.

Orientierungs- Nummer	Gasse, Strasse oder Platz Eingang	ist identisch mit	Conscriptions- Nummer	Gründe	Zins	Steuerfrei		Stockwerk	Wohnungen	Grundfläche		Erbaut im Jahre	Eigentümer
						bis	Betrag			ver- baut	unver- baut		
3	Ballhausplatz	1	Kreuzgasse . . . 40	Stadt	—	—	—	3	—	969	67	—	k. k. Landesgericht
4	"	—	20	"	1.310	—	—	4	5	16	—	—	Weiss Jakob
5	"	—	22	"	steuerfrei	—	—	—	—	—	—	—	k. k. Hofgebäude
6	"	7	Regierungsg. . . 23	"		—	—	—	—	—	927	—	
1	Bankgasse	17	Herrngasse . . . 32, 33 u. 34	"	—	—	—	—	—	—	—	—	—
2	"	2	Schenkenstrasse . . . 58	"	17.302	—	—	2	7	253	—	—	Batthyani Fürst von
3	"	—	Minoritengasse . . . 35	"	im Bau	—	—	3	1	153	—	—	Oest Nationalbank
4	"	1	Schenkenstrasse . . . 48	"	steuerfr.	—	—	2	—	345	—	—	Stände Siebenbürgens
5	"	7	Minoritenplatz . . . 42	"	—	—	—	—	—	—	—	—	—
6	"	3	Minoritenplatz . . . 47	"	steuerfr.	—	—	—	—	487	—	—	Reichsrathsgebäude
7	"	6	Schenkenstrasse . . . 43	"	8.409	—	—	4	9	177	—	—	Lichtenstein J., Fürst v.
8	"	5	Minoritenplatz . . . 46	"	7.250	—	—	3	7	190	—	—	Batthyany G., Fürst
9	"	10	Schenkenstrasse . . . 44	"	22.000	—	—	3	1	775	—	—	Lichtenstein J., Fürst v.
10	"	7	Löwelstrasse . . . 45	"	17.000	—	—	3	1	470	—	—	Palm-Gundelfingen L., Fürstin von
12	"	12	Schenkenstrasse . . . 17	"	—	—	—	—	—	—	—	—	—
1	Barbaragasse	8	Löwelstrasse . . . 666	"	—	—	—	—	—	—	—	—	—
2	"	6	Postgasse . . . 667	"	—	—	—	—	—	—	—	—	—
1	Bartensteinstr.	3	" . . . 1511	"	11.200	1904	—	4	10	158	—	1874	(Diedek Carl
2	"	4	Reichsrathspl. . . 1540	"	im Bau	—	—	—	—	158	—	—	Reithofer
3	"	—	Reichsrathspl. . . 1540	"	12.500	1904	12.500	4	12	165	—	1874	Union-Baugesellschaft
4	"	—	—	"	Baustelle	—	—	—	—	165	—	—	Reithofer
5	"	5	Doblhofgasse . . . 1540	"	im Bau	—	—	—	—	158	—	—	Union-Baugesellschaft
6	"	3	—	"	Baustelle	—	—	—	—	158	—	—	Baustelle
1	Bauernmarkt	6	Fceisingergasse . . . 577	"	—	—	—	—	—	—	—	—	—
2	"	—	589	"	34.668	—	—	4	34	606	—	—	Stadtbaugesellschaft
3	"	1	Wildpretmarkt . . . 578	"	31.383	—	—	4	59	385	—	1806	Vorst-Gudenau, E. Frhr.
4	"	3	Brandstatt . . . 588	"	11.773	—	—	5	78	632	—	—	Stadtbaugesellschaft
5	"	2	Wildpretmarkt . . . 549	"	—	—	—	—	—	—	—	—	—
6	"	4	Brandstatt . . . 587	"	18.631	—	—	3	14	372	—	—	Stadtbaugesellschaft
7	"	4	Wildpretmarkt . . . 579	"	11.647	—	—	3	20	187	—	—	Zinner Pauline
8	"	—	586	"	8.506	—	—	3	9	208	—	—	Teltscher Friedrich.
9	"	6	Wildpretmarkt . . . 580	"	15.364	—	—	4	15	243	—	—	(Neilreich Frz. Aug. v. Dornau Clotilde, Kurzbeck Marie
10	"	4	Kramergasse . . . 585	"	14.574	—	—	4	21	237	—	—	Richter Eduard
11	"	8	Wildpretmarkt . . . 581	"	34.594	—	—	4	37	390	—	—	Wiener Bauverein
12	"	—	584	"	5.910	—	—	4	6	95	—	1843	Diedek Anna
13	"	10	Wildpretmarkt . . . 546	"	63.649	—	—	4	73	659	—	1835	Schöller Gustav
		1	Landskronngasse . . . 547	"									
		—	548	"									
14	"	3	Mariengasse . . . 582	"	21.335	—	—	4	13	188	—	1835	Eberle Elise
15	"	5	Kramergasse . . . 533	"									
		1	Hoher Markt . . . 583	"									
16	"	4	Mariengasse . . . 541	"	—	—	—	—	—	—	—	—	—
18	"	5	Lichtensteg . . . 534	"	—	—	—	—	—	—	—	—	—
1	Bellariastrasse	5	Burggring . . . 536	"	7.675	—	—	4	8	73	—	1844	Lorenz Michael
2	"	13	" . . . 537	"	—	—	—	—	—	—	—	—	—
4	"	—	1376	"	—	—	—	—	—	—	—	—	—
6	"	2	Amalienstrasse . . . 1383	"	16.622	1901	16.622	4	8	145	—	1870	Prohaska M.
8	"	1	" . . . 1433	"	16.069	1901	16.069	4	16	126	—	1870	Krikl Ernst
10	"	1	" . . . 1436	"	15.499	1901	15.499	4	9	128	—	4870	Goldstein Katharina.
12	"	6	Museumstrasse . . . 1372	"	14.276	1901	14.276	4	16	139	—	1870	Rath Carl
1	Bergel (Am)	8	Seitenstetteng. . . 1440	"	16.321	1901	16.321	4	7	128	—	1870	Arlt Ferdinand
2	"	33	Rothenthurmst. . . 483	"	13.389	—	—	4	22	94	—	—	Manussy Georg von
3	"	37	" . . . 484	"	16.401	—	—	4	23	187	—	1821	Friesach Carl Dr.

I. Bezirk: Innere Stadt.

Orientierungs- Nummer	Gasse, Strasse oder Platz Eingang	Ist identisch mit	Conscriptions- Nummer	Gründe	Steuerfrei		Stockwerke	Wohnungen	Grundfläche		Erbaut im Jahre	Eigentümer	
					bis	Betrag			ver- baut	unver- baut			
4	Börseplatz	2	Esslinggasse	1539	Stadt	—	—	—	—	—	—		
5	"	—	—	—	"	—	—	—	—	—	—	Baustelle	
1	Bräunerstrasse	—	—	—	"	14,344	—	4	30	b. 13	1833	Schwarz Anna v.	
2	"	14	Graben . . .	1133	"	im Umbau	—	—	—	282	—	Militärbaugesellschaft	
3	"	—	—	1124	"	12,043	—	3	14	195	—	Erzbisthum	
4	"	—	—	1132	"	3410	—	4	6	83	—	Joh. Georg Steiger'sche	
5	"	—	—	1125	"	23,577	1877	16.700	4	30	374	1862	Technische Stiftung
6	"	—	—	1130)	"	8450	—	—	4	13	127	1845	Hainisch Michael
7	"	—	—	1131)	"	—	—	—	—	—	—	—	Joh. Georg Steiger'sche
8	"	—	—	1126	"	10,900	—	—	3	14	216	—	Technische Stiftung
9	"	5	Habsburgerstr.	1136	"	—	—	—	—	—	—	—	Walterskirchen E. Frhr
10	"	14	Dorotheergasse	1127	"	31,094	—	—	4	30	345	—	Kaiserstein Frz. Frhr.
11	"	2	Stallburggasse	1129	"	13,017	—	—	4	20	207	—	Lütow Franz Graf v.
12	"	3	"	1128a b	"	18,677	—	—	3	17	365	—	Pallaricini A. Markgrf.
13	"	9	Habsburgerg.	1138	"	—	—	—	—	—	—	—	
14	"	5	Josefsplatz . .	1155	"	—	—	—	—	—	—	—	
1	Brandstadt	2	Reitschulgasse	1154	"	—	—	—	—	—	—	—	
2	"	9	Stefansplatz .	627	"	—	—	—	—	—	—	—	
3	"	—	—	629)	"	18,247	—	—	4	17	165	—	Stadtbaugesellschaft
4	"	4	Bauernmarkt .	588	"	—	—	—	—	—	—	—	
5	"	6	"	587	"	—	—	—	—	—	—	—	
6	"	—	—	631	"	1200	—	—	3	4	22	—	Wieländer Barbara
7	"	1	Rothenthurmst.	632	"	10,282	—	—	3	6	107	—	Saal Ludvika
8	"	8	Stefansplatz .	628	"	73,439	—	—	4	21	173	—	Stadtbaugesellschaft
1	Brunngasse	5	Wallnerstrasse	264	"	5446	—	—	4	18	148	—	Lichtenstein J. Fürst
2	"	7	"	265	"	—	—	—	—	—	—	—	
3	"	6	Herrengasse .	251 b	"	—	—	—	—	—	—	—	
4	"	8	"	251 a	"	—	—	—	—	—	—	—	
1	Burgring . . .	2	Eschenbachg.	1303	"	22,343	1894	22,343	4	20	195	1863	Biedermann Am., Vict., Leont., Rob., Otto, Rudolf, Ritter von
3	"	1	Babenbergerstr.	1304	"	—	—	—	—	—	—	—	
5	"	1	Bellariastrasse	—	"	—	—	—	—	—	—	—	
7	"	2	Babenbergerst.	—	"	—	—	—	—	—	—	—	
13	"	2	Bellariastrasse	1376	"	39,100	—	39,100	4	7	380	—	Künsth. Museum { Naturh. Museum { im Bau
1	Cäcilien-gasse	1	Volksgartenstr.	1039	"	29,252	—	—	5	20	152	—	Epstein Gustav R. v.
2	"	40	Kärntnerstrasse	1041	"	6662	—	—	5	9	53	—	Leon Gustav
3	"	38	"	1036	"	—	—	—	—	—	—	—	"
4	"	—	—	1040	"	8290	—	—	4	23	154	—	demolirt Commune Wien
6	"	34	Kärntnerstr.	1043)	"	—	—	—	—	—	—	—	
1	Canovagasse	14	Schwarzenb. St.	1100)	"	—	—	—	—	—	—	—	
2	"	16	Kärntnering .	1257	"	—	—	—	—	—	—	—	
3	"	16	Kärntnering .	1257	"	—	—	—	—	—	—	—	
4	"	3	Künstlergasse	1338	"	17,846	1902	17,846	3	12	210	1872	Wertheim Franz v.
5	"	—	—	602	"	—	—	—	—	—	—	—	
7	"	—	—	1339	"	28,797	1902	28,797	3	20	247	1872	Wertheim Franz v.
1	Christinengasse	13	Lothringerstr.	1340	"	33,941	1902	33,941	4	15	*)	1872	Gundacker Carl
2	"	7	Kolowratring .	1182	"	—	—	—	—	—	—	—	
3	"	9	"	1361)	"	—	—	—	—	—	—	—	
4	"	8	Kantgasse . .	1363)	"	—	—	—	—	—	—	—	
6	"	10	"	1379	"	—	—	—	—	—	—	—	
				1362)	"	—	—	—	—	—	—	—	
				1364)	"	—	—	—	—	—	—	—	
				5	ohne	steuerfr	—	—	4	—	670	—	Akad. Gymnasium

*) nicht ausgeschlossen.

I. Bezirk: Innere Stadt.

Orientierungs- Nummer	Gasse, Strasse oder Platz Eingang	Ist identisch mit	Conscriptions- Nummer	Gründe	Zins	Steuerfrei		Stockwerke	Wohnungen	Grundfläche		Erbaut im Jahre	Eigentümer
						bis	Betrag			ver- baut	unver- baut		
1	Curhausgasse .	7	Singerstrasse . 879 a/b	Stadt	—	—	—	—	—	—	—	—	
2	"	3	Stefansplatz . 874 a/b	"	—	—	—	—	—	—	—	—	
1	Cobdengasse .	8	Zedlitzgasse . 570	"	—	—	—	—	—	—	—	—	
2	"	6	" 1481	"	—	—	—	—	—	—	—	—	
3	"	8	Parkring . . . 597	"	—	—	—	—	—	—	—	—	
5	"	7	Liebenbergg. . 569	"	—	—	—	—	—	—	—	—	
2	Coburgbastei .	3	Seilerstätte . 801	"	—	—	—	—	—	—	—	—	
4	"		802	"	—	—	—	—	—	—	—	—	
6	"	5	" 803	"	—	—	—	—	—	—	—	—	
10	"	15	" 988	"	—	—	—	—	—	—	—	—	
12	"	—	{1191	"	{4918	—	—	3	8	47	—	1818	Wilh. Halle'sche Erben
14	"	—	{1192	"	—	—	—	—	—	—	—	—	
16	"	21	992	"	4462	—	—	4	1	83	—	1819	Sandor Moriz, Graf
1	Doblhofgasse .	—	Unbenannte G.	"	—	—	—	—	—	158	—	1874	im Bau
2	"	6	Bartensteing. .	"	—	—	—	—	—	158	—	—	Baustelle
3	"	—	"	"	—	—	—	—	—	—	—	—	"
4	"	5	"	"	im Bau	—	—	—	—	158	—	1874	Union-Baugesellschaft
5	"	—	"	"	—	—	—	—	—	—	—	—	Baustelle
6	"	—	"	"	im Bau	—	—	—	—	210	—	1874	Union-Baugesellschaft
7	"	—	1523	"	—	—	—	—	—	—	—	—	Baustelle
8	"	6	Auerspergstr. 1509	"	19.528	1903	19.528	4	7	206	—	1873	Union-Baugesellschaft
9	"	4	Schulerstrasse . 855	"	—	—	—	—	—	—	—	—	Baustelle
10	Domgasse . . .	4	Schulerstrasse . 855	"	4810	—	—	4	6	45	—	1858	Wiener Erzbisthum
1	"	5	Stefansplatz . 871	"	—	—	—	—	—	—	—	—	
2	"	6	Schulerstrasse . 872	"	—	—	—	—	—	—	—	—	
3	"	1	Schulerstrasse . 854	"	—	—	—	—	—	—	—	—	
4	"	8	Blutgasse . . . 846	"	13.255	—	—	4	34	330	—	—	Wr. Metr. Domkapitel
5	"	8	Schulerstrasse . 853	"	—	—	—	—	—	—	—	—	
6	"	10	Schulerstrasse . 845	"	8756	—	—	4	18	155	—	—	Fischer Vincenz
7	"	—	Schulerstrasse . 852	"	—	—	—	—	—	—	—	—	
8	"	—	Schulerstrasse . 844	"	4920	—	—	3	10	67	—	—	Bangert Georg
9	"	14	Schulerstrasse . 850	"	31.073	—	—	4	26	338	—	—	Coloman Graf Nako de Nagy Szt. Miklo
10	"	2	Grünangergasse 843	"	—	—	—	—	—	—	—	—	
1	Dominikanerbst.	37	Wollzeile . . . 669a/b	"	—	—	—	—	—	—	—	—	
2	"	—	1197	"	—	—	—	3	—	*)	—	—	Franz Josefs-Kaserne
3	"	5	Predigergerasse 1183	"	—	—	—	—	—	—	—	—	
4	"	—	1196	"	—	—	—	3	—	*)	—	—	Franz Josefs-Kaserne
5	"	—	1184	"	5745	—	—	4	8	63	—	1858	Mayer Therese
7	"	6	Postgasse . . . 667	"	—	—	—	—	—	—	—	—	
9	"	8	" 666	"	—	—	—	—	—	—	—	—	
11	"	10	" 665	"	—	—	—	—	—	—	—	—	
13	"	12	" 661-)	"	—	—	—	—	—	—	—	—	
15	"	4	" 664	"	—	—	—	—	—	—	—	—	
17	"	4	Biebergasse . . 660	"	4781	—	—	3	10	99	—	1837	Dumba Theod. Nikl.
19	"	1	" 1180	"	—	—	—	—	—	—	—	—	
21	"	18	Postgasse . . . 1174	"	2906	1877	41	3	9	37	—	1865	Terschl Gottfried
23	"	20	" 655	"	—	—	—	—	—	—	—	—	
25	"	22	" 654	"	7438	—	—	4	17	82	—	—	(Arnoid Antonia, Anna Pamer Ch., Arn., Eng. Haydr Josefa
27	"	24	" 653	"	—	—	—	—	—	—	—	—	
1	Donnergasse .	26	Kärntnerstrasse 1053	"	22.992	—	—	4	18	132	—	1828	Ujfalvi Therese v.
2	"	5	Neuer Markt . . 1046	"	—	—	—	—	—	—	—	—	
1	Dorotheergasse	24	Kärntnerstrasse 1105	"	51.970	—	—	4	38	268	—	—	Vers.-Ges. „Anker“
2	"	10	Graben 1105	"	—	—	—	—	—	—	—	—	
2	"	2	Spiegelgasse . . 1120	"	19.835	—	—	4	11	151	—	—	Wallenburg Erz. v. etc.

*) nicht ausgeschlossen.

I. Bezirk: Innere Stadt.

Orientierungs- Nummer	Gasse, Strasse oder Platz	Ist identisch mit	Conscriptions- Nummer	Gründe	Zins	Steuerfrei		Stockwerke	Wohnungen	Grundfläche		Erbaut im Jahre	Eigentümer
						bis	Betrag			ver- baut	unver- baut		
10	Fischerstiege	9 Salzgries	373	Stadt	10.408	—	—	4	43	75	—	1820	Fischer Marie
1	Fischhof	11 Hoher Markt	487	"	—	—	—	—	—	—	—	—	
2	"	1 Lazzenhof	500 516	"	—	—	—	—	—	—	—	—	
3	"	—	517	"	6599	—	—	4	12	51	—	—	Brüder Stern
4	"	—	518	"	4113	—	—	4	6	29	—	1843	Winkler Georg
5	"	9 Rothgasse	488 519	"	12.952	—	—	4	15	110	—	1844	„Janus“ allg. wechsels. Capitalien- u. Renten- Versicherungsanstalt
1	Fleischmarkt	2 Steyrerhof	700	"	43.302	—	—	4	79	502	—	1821	Karajan Th., G. v., Dr.
2	"	20 Rothenthurmst.	728	"	—	—	—	—	—	—	—	—	
2	"	18 " " "	729	"	44.510	1878	44.510	5	11	316	—	1863	Freiherr von Baden- feld'sche Erben
3	"	7 Köllnerhofgasse	701	"	8916	—	—	3	7	96	—	—	k. k. Familienfond
4	"	1 Grashofgasse	698	"	39.507	—	—	3	43	396	—	—	Spangen L. Graf von
5	"	6 Köllnerhofgasse	702	"	11.380	—	—	3	11	149	—	—	Nancso Johann
6	"	6 Griechengasse	697	"	14.657	—	—	3	32	247	—	—	Arreth Alfred
7	"	8 Griechengasse	703	"	8688	—	—	3	15	147	—	—	Hardtl Alois. Freiin v. Dufresne Marie
8	"	—	696	"	25.090	—	—	4	29	393	—	1804	Zepharvich D., C. R. v. Seelbsber, Ed. Frhr. v. Wellerstern, Anna v.
9	"	10 Griechengasse	704	"	12.446	—	—	3	21	159	—	—	Rachel Elias
10	"	2 Wolfengasse	695	"	30.742	—	—	5	42	253	—	—	Hauptmaun Franz
11	"	9 Griechengasse	711 712	"	8165	—	—	3	20	128	—	—	Obenheimer Johann Horky Josef
12	"	14 Fleischmarkt	689	"	—	—	—	—	—	—	—	—	
12	"	2 Drachengasse	bis	"	45.146	—	—	4	74	576	—	1824	Ypsilanti H., Fürstin
13	"	1 Wolfengasse	693	"	—	—	—	—	—	—	—	—	
13	"	8 Hafnersteig	705	"	—	—	—	—	—	—	—	—	
14	"	12 Fleischmarkt	689 bis 693	"	—	—	—	—	—	—	—	—	
15	"	10 Hafnersteig	706	"	12.725	—	—	5	25	201	—	—	Friedrich Anna
16	"	1 Drachengasse	687	"	28.560	1880	11.400	4	45	346	—	1868	Curti Alexander
16	"	3 " " "	688	"	—	—	—	—	—	—	—	—	
17	"	1 Laurenzerberg	707	"	19.216	—	—	4	15	255	—	1819	Privatbeamten-, Witw.- u. Wais-Pens-Institut
18	"	—	686	"	10.870	—	—	3	22	152	—	1824	Stritzko Georgine
19	"	2 " " "	708	"	1695	—	—	4	—	1489	—	—	Laurenzer-Dikast.-Geb.
19	"	13 Postgasse	685	"	2945	—	—	2	4	122	—	—	Pazman'sches Collegium
20	"	—	684	"	8300	—	—	3	6	250	—	1 10	Sina Simon, Frhr. v
22	"	11 " " "	684	"	—	—	—	—	—	—	—	—	
1	Franzens-Platz	1) Michaelerplatz	1	"	—	—	—	—	—	10.579	21.826	—	k. k Hofburg
		7) " " "											
		5) Schaufelgasse											
		1) Ballhausplatz											
1) Reitschulgasse													
—	Franzensring	1) " " "	—	"	—	—	—	—	—	—	—	—	Parlamentsgebäude Rathhaus Universität k. k. Hofburgtheater
		2) " " "											
		3) " " "											
		4) " " "											
14	"	1 Kleppergasse	1518	"	—	—	—	—	—	—	—	—	im Bau
16	"	—	—	"	—	—	—	—	—	—	—	—	im Bau
18	"	Kleppersteig	—	"	—	—	—	—	—	—	—	—	im Bau
20	"	1 Mülkerbastei	1417	"	49.631	1902	49.631	4	4	267	—	1872	Blum Therese
22	"	—	1416	"	46.229	1902	46.229	4	14	276	—	1872	Neumeyer Georg

*) nicht ausgeschieden.
Catasterbuch I. Bezirk.

I. Bezirk: Innere Stadt.

Orientierungs- Nummer	Gasse, Strasse oder Platz	Ist identisch mit	Conscriptions- Nummer	Gründe	Zins	Steuerfrei		Stockwerke	Wohnungen	Grundfläche		Erbaut im Jahre	Eigentümer
						bis	Betrag			ver- baut	unver- baut		
1	Gauermannng.	3 Schillerplatz	—	Stadt	—	—	—	—	—	—	—	—	Akademie der bilden- den Künste im Bau
2	"	5 Niebelungeng.	1488	"	31.546	1903	31.546	4	19	275	—	1872	Offenheim Victor
4	"	8 Getreidemarkt	1487	"	45.199	1903	45.199	4	17	333	—	1872	Ritter von
1	Gestade (Am)	—	220	"	4237	—	—	5	18	50	—	1823	Fink Rudolf Jos. Alb.
2	"	23 Salzgries	212	"	—	—	—	—	—	—	—	—	—
3	"	—	221	"	1893	—	—	4	12	49	—	—	Maschl Anton
4	"	1 Marienstiege	366	"	8520	—	—	4	20	114	—	1823	Janschky Franz u. Jos.
5	"	—	222	"	2638	—	—	3	9	36	—	—	Metela v. Ozegovics
6	"	27 Salzgries	214	"	—	—	—	—	—	—	—	—	—
7	"	34 Tiefer Graben	223	"	5388	—	—	4	14	93	—	—	Tschuchner Julie etc.
8	"	—	219	"	700	—	—	4	1	25	—	—	Vinzi Maria
2	Getreidemarkt	10 Friedrichstr.	1472	"	38.286	1902	38.286	4	26	309	—	1872	Zinner Adalbert
4	"	3 Schillergasse	1505	"	—	—	—	—	—	—	—	—	—
6	"	3 Schillerplatz	—	"	—	—	—	—	—	—	—	—	Akademie der bilden- den Künste im Bau
8	"	4 Gauermannng.	1487	"	—	—	—	—	—	—	—	—	—
10	"	—	1451	"	15.058	1901	15.058	4	16	198	—	1871	Neumann Josef
12	"	11 Eschenbachg.	1476	"	—	—	—	—	—	—	—	—	—
14	"	12 " "	1389	"	19.790	1900	19.790	4	22	188	—	1870	Mayer Franz
16	"	—	1367	"	13.726	1900	13.726	4	26	156	—	1870	Weissel Josef
18	"	—	1368	"	13.235	1900	13.235	4	26	156	—	1870	Weissenfeld Josef v.
20	"	9 Babenbergerst.	1371	"	—	—	—	—	—	—	—	—	—
1	Gisellastrasse	59 Kärntnerstr.	1263	"	33.185	1892	33.185	5	33	249	—	1872	Mayer Samuel
2	"	61 " "	1270	"	26.066	1893	26.066	4	16	250	—	1873	Friedländer Ferd.
3	"	—	1264	"	11.298	1892	11.298	5	17	102	—	1872	Königswarter M. v.
4	"	—	1269	"	17.146	1900	17.146	4	22	198	—	1870	Kinsky Maria, Gräfin
5	"	—	1265	"	13.448	1891	13.448	5	19	123	—	1871	Kann Pauline
6	"	—	1268	"	16.545	1900	16.545	4	22	202	—	1870	Kinsky Maria, Gräfin
7	"	10 Akamiestrasse	1266	"	13.998	1891	13.998	3	9	202	—	1871	Rogge Albrecht, R. v.
8	"	12 " "	1267	"	—	—	—	—	—	—	—	—	—
9	"	11 " "	1301	"	22.310	1900	22.310	3	10	202	—	1870	Angeli Georg
10	"	9 Lothringerstr.	236	"	—	—	—	—	—	—	—	—	—
11	"	12 Kärntnerring	1261	"	—	—	—	—	—	—	—	—	—
12	"	3 Künstlergasse	602	"	—	—	—	—	—	—	—	—	—
13	"	4 " "	1302	"	12.200	1902	12.200	2	3	207	—	—	Lutzw Franz, Graf
15	"	6 Kärntnerring	1257	"	—	—	—	—	—	—	—	—	—
1	Göthweiherg.	11 Spiegelgasse	1088	"	25.025	—	—	4	33	200	—	1848	Wagner Susanna
2	"	12 Seilergasse	—	"	—	—	—	—	—	—	—	—	—
1	Goldschmidtg.	9 Spiegelgasse	1089	"	—	—	—	—	—	—	—	—	—
2	"	7 Stockmeisenpl.	600	"	45.420	1879	45.420	4	11	87	—	1867	Kiss Carl
3	"	11 Stefansplatz	595	"	23.614	—	—	4	24	158	—	—	Arthaber Rudolf v.
4	"	31 Graben	601	"	—	—	—	—	—	—	—	—	—
6	"	—	594	"	7177	—	—	4	15	86	—	—	Stadtbaugesellschaft
7	"	—	593	"	14.672	—	—	5	19	162	—	—	Wr. Baugesellschaft
8	"	—	603	"	8075	—	—	4	19	95	—	—	—
9	"	—	592	"	12.214	—	—	3	12	188	—	—	Stadtbaugesellschaft
10	"	29 Graben	618	"	—	—	—	—	—	—	—	—	—
11	"	2 Freisingergasse	591	"	—	—	—	—	—	—	—	—	—
12	"	1 Petersplatz	604	"	—	—	—	—	—	—	—	—	—
12	"	1 Freisingergasse	605	"	9596	—	—	5	15	124	—	—	Hardt Albert Erben
14	"	2 Eisgrübel	—	"	—	—	—	—	—	—	—	—	—
1	Gonzagagasse	1 Petersplatz	—	"	(3500)	—	—	1	6	51	—	—	Hardt Albert
2	"	2 Salzgries	1307	"	50.133	1894	50.133	4	27	314	—	1863	Wickenburg C., Graf
3	"	19 Frz. Josefs-Quai	1502	"	—	—	—	—	—	—	—	—	—
4	"	4 Salzthorgasse	1313	"	23.868	1894	23.868	4	9	136	—	1863	Rath Josef G.
5	"	19 Frz. Josefs-Quai	1502	"	—	—	—	—	—	—	—	—	—
6	"	3 Salzthorgasse	1312	"	24.952	1894	24.952	4	13	181	—	1864	Berger Heinrich
7	"	5 Salzthorgasse	1173	"	—	—	—	—	—	—	—	—	—
8	"	8 Rudolfsplatz	1311	"	23.374	1894	23.374	4	10	202	—	1864	Wr. Bürgersplafond
9	"	7 " "	1172	"	25.489	1892	25.489	4	12	194	—	1862	Eisenstätter Adolf
9	"	14 " "	1323	"	28.175	1895	28.175	4	24	336	—	1864	Schmitt Franz, R. v.

I. Bezirk: Innere Stadt.

Orientungs- Nummer	Gasse, Strasse oder Platz	ist identisch mit	Conscriptions- Nummer	Gründe	Zins	Steuerfrei		Stockwerke	Wohnungen	Grundfläche		Erbaut tm Jahre	Eigentümer
						bis	Betrag			ver- baut	unver- baut		
1	Grünangergasse	2 Kumpfgasse	833	Stadt	25.970	—	—	4	37	401	—	1847	Müller Johann
2	"	16 Schulerstrasse	850	"	—	—	—	—	—	—	—	—	—
3	"	9 Domgasse	832	"	3550	—	—	3	10	72	—	—	Mauthner Max
4	"	4 Kumpfgasse	843	"	7924	—	—	3	8	102	—	—	Croy, Prinz, Elisabeth
5	"	10 Domgasse	834	"	2374	—	—	3	6	59	—	—	Mauthner Max
6	"	—	842	"	4189	—	—	3	15	80	—	—	Höbert Elisabeth
7	"	—	835	"	2541	—	—	3	8	36	—	—	Wondrak Ludwig
8	"	3 Sackgasse	841	"	6587	—	—	3	9	119	—	—	Goldhann Wilh.
9	"	17 Singerstrasse	886	"	—	—	—	—	—	—	—	—	—
10	"	6 Sackgasse	838	"	11 140	—	—	4	15	139	—	—	Kratzer Lulw. v.
12	"	3 Nikolaigasse	—	"	—	—	—	—	—	—	—	—	—
1	Haarhof	4 Singersrasse	836	"	12.622	—	—	4	27	162	—	—	Pserhofer Ignaz
2	"	4 Wallnerstrasse	276	"	—	—	—	—	—	—	—	—	—
4	"	11 Naglergasse	275	"	4250	—	—	5	4	34	—	1818	Siegel und Bruno
6	"	6 Wallnerstrass	274	"	14.378	—	—	3	7	28	—	1813	Palffy Johann Graf
1	Habsburgerg.	15 Graben	1134	"	—	—	—	—	—	—	—	—	—
2	"	16 " "	1144	"	44.273	—	—	4	33	385	—	—	Militärbaugesellschaft
3	"	—	1135	"	14.989	—	—	4	11	153	—	—	Fleseh Arnold
4	"	—	1143	"	5440	—	—	5	7	41	—	—	—
5	"	8 Bräunerstrasse	1136	"	24.222	—	—	4	17	361	—	—	Carriani Paul, Graf
6	"	—	1142	"	4925	—	—	3	7	122	—	—	Goetz Josef
7	"	—	1137	"	12.148	—	—	3	14	204	—	—	Högl Clara
8	"	—	1141	"	4875	—	—	6	15	69	—	1818	Hummel Johann
9	"	4 Stillburggasse	1138	"	—	—	—	—	—	—	—	—	—
10	"	12 Bräuerstrasse	1140	"	31.282	—	—	3	20	481	—	—	Attems L. Gräfin v.
11	"	2 Reitschulgasse	4154	"	12.810	—	—	5	23	169	—	—	Demel Johann
12	"	—	1139	"	376	—	—	3	4	631	—	—	Barnabiten - Collegium St. Michael
14	Hafnersteig	6 Michaelerplatz	1153	"	—	—	—	—	—	—	—	—	—
1	"	6 Adlergasse	722	"	—	—	—	—	—	—	—	—	—
2	"	4 " "	723	"	—	—	—	—	—	—	—	—	—
3	"	8 " "	714)	"	—	—	—	—	—	—	—	—	—
4	"	5 Griechengasse	721)	"	—	—	—	—	—	—	—	—	—
5	"	10 Adlergasse	713	"	5132	—	—	3	17	141	—	1801	Griech. - orient. Capelle
6	"	7 Griechengasse	720	"	—	—	—	—	—	—	—	—	—
7	"	—	710	"	—	—	—	—	—	—	—	—	—
8	"	—	715	"	3421	—	—	3	10	48	—	1816	Scheuer Franz
9	"	13 Fleischmarkt	705	"	3107	—	—	2	10	234	—	—	Griech.-orient. Gemeinde
10	"	14 Adlergasse	718	"	—	—	—	—	—	—	—	—	—
11	"	15 Fleischmarkt	706	"	—	—	—	—	—	—	—	—	—
12	"	16 Adlergasse	717	"	—	—	—	—	—	—	—	—	—
13	"	3 Laurenzerberg	709	"	—	—	—	—	—	—	—	—	—
1	Hegelgasse	3 " "	716	"	—	—	—	—	—	—	—	—	—
2	"	32 Weihburggasse	1471	"	—	—	—	—	—	—	—	—	—
3	"	30 " "	1501	"	—	—	—	—	—	—	—	—	—
4	"	31 Himmelpfortg.	1520	"	—	—	—	—	—	—	195	—	Baustelle
5	"	29 " "	1527	"	30.000	1903	30.000	4	10	195	—	—	Baugesellschaft z. Her- stellung bill. Wohnungen
6	"	28 " "	—	"	—	—	—	—	—	—	—	—	Baustelle
7	"	26 " "	1526	"	28.000	1903	28.000	4	9	194	178	1873	Baustelle
8	"	29 Johannesgasse	—	"	—	—	—	—	—	—	—	—	Wr. Baugesellschaft
9	"	27 " "	1506	"	39.500	1903	39.500	4	7	206	—	1873	Baustelle
10	"	16 " "	1333	"	—	—	—	—	—	—	—	—	Graf Leopold
11	"	14 " "	1369	"	—	—	—	—	—	—	—	—	—
12	"	5 Fichtegasse	1334	"	—	—	—	—	—	—	—	—	—
13	"	3 " "	1466	"	—	—	—	—	—	—	—	—	—
14	"	11 Schellinggasse	—	"	—	—	—	—	—	—	—	—	—
15	"	6 Fichtegasse	1314	"	23.679	1895	23.679	4	26	233	—	1165	Fatton Fanny
16	"	—	1315	"	10.557	1897	10.557	4	14	176	—	1867	Skene Alfred

I. Bezirk: Innere Stadt.

Osttrungs- Nummer	Gasse, Strasse oder Platz	Ist identisch mit	Conscriptions- Nummer	Gründe	Zins	Steuerfrei		Stockwerke	Wohnungen	Grundfläche		Erbaut im Jahre	Eigentümer
						bis	Betrag			ver- baut	unver- baut		
17	Hegelgasse . .	—	1422	Stadt	15.598	1901	15.598	4	13	159	—	1871	Seidler Adolf R. v.
19	"	—	1316	"	18.118	1901	18.118	4	14	119	—	—	Kinsky Eugen, Graf
21	"	9	1317	"	14.245	1901	14.245	4	9	443	—	—	
1	Heidenschuss .	28	306	"	—	—	—	—	—	—	—	—	—
2	"	2	324	"	—	—	—	—	—	—	—	—	—
	"		bis 328)	"	—	—	—	—	—	—	—	—	—
3	"	1	304	"	—	—	—	—	—	—	—	—	—
	"		305)	"	—	—	—	—	—	—	—	—	—
1	Heinrichgasse .	—	1208	"	15.807	1892	15.807	4	25	227	—	1862	Russo M. A.
2	"	3	1202	"	—	—	—	—	—	—	—	—	—
3	"	33	1209	"	—	—	—	—	—	—	—	—	—
4	"	31	1201	"	—	—	—	—	—	—	—	—	—
1	Herrengasse .	5	5	"	—	—	—	—	—	—	—	—	—
2	"	26	253	"	—	—	—	—	—	—	—	—	—
3	"	2	25	"	19.161	—	—	3	9	457	—	—	Dittrichstrin Th., Gr. v.
4	"	—	252	"	9113	—	—	4	10	120	—	—	Lichtenstein J., Fürst v.
5	"	4	26	"	19.400	—	—	4	24	474	—	—	Welozek Joh., Graf v.
6	"	3	251b	"	26.997	—	—	3	31	8 Her- reng.	—	—	Lichtenstein J., Fürst v.
7	"	—	27	"	steuerfr.	—	—	2	—	1340	—	1813	k. k. Aerar
8	"	4	251a	"	24.000	—	—	3	12	1191	6 Her- reng.I.	—	Lichtenstein J., Fürst v.
9	"	—	28	"	12.236	—	—	3	4	299	—	—	Aldinger X.
10	"	3	250	"	12.270	—	—	3	8	137	—	1810	Bodencredit-Anstalt
11	"	5	29	"	steuerfr.	—	—	3	—	955	—	—	nied.-öst. Statthaltereie
12	"	16	249	"	6784	—	—	5	13	75	—	—	Dehne August
	"	15	—	"	—	—	—	—	—	—	—	—	—
	"	8	—	"	—	—	—	—	—	—	—	—	—
13	"	1	30	"	11.050	—	—	3	37	1192	—	—	Nied.-öst. Landesfond
	"	9	—	"	—	—	—	—	—	—	—	—	—
14	"	4	240	"	64.925	—	—	3	32	857	—	1858	Pr. öst. Nationalbank
15	"	2	241	"	—	—	—	—	—	—	—	—	—
16	"	3	31	"	15.260	—	—	4	24	326	—	1841	"
	"		239	"	—	—	—	—	—	—	—	—	—
	"		(32	"	—	—	—	—	—	—	—	—	—
17	"	1	33	"	15.750	—	—	3	1	725	—	1823	Pr. öst. Nationalbank
	"		(34	"	—	—	—	—	—	—	—	—	—
19	"	2	59	"	7911	—	—	3	1	172	—	—	Batthyani Fürst v.
21	"	4	60	"	11.500	—	—	4	2	583	—	—	Trautmannsdorf Carl, Fürst v.
23	"	4a	61	"	steuerfr.	—	—	2	—	638	—	—	k. k. Aerar
1	Hessgasse . .	7	1429	"	32.189	1901	32.180	4	21	191	—	1871	Erlanger Victor
2	"	8	1537	"	—	—	—	—	—	—	—	—	—
3	"	9	1285	"	22.146	1893	22.146	5	30	201	—	1863	Schwarz Albert Baustelle
4	"	7	—	"	—	—	—	—	—	—	—	—	—
5	"	6	1280	"	—	—	—	—	—	—	—	—	—
6	"	8	1415	"	27.712	1901	27.712	4	19	166	—	1871	Seldler Moriz
7	"	15	1494	"	70.900	1903	70.000	4	12	384	—	1873	Ölzelt Anton, R. v.
8	"	16	—	"	—	—	—	—	—	—	—	—	—
	"	17	—	"	—	—	—	—	—	—	—	—	—
1	Himmeipfortg. .	25	946	"	—	—	—	—	—	—	—	—	—
2	"	27	966	"	6596	—	—	4	11	53	—	—	Schmidt Franz
3	"	—	947	"	8117	—	—	5	17	101	—	—	Schittenhelm Clement
4	"	31	968	"	—	—	—	—	—	—	—	—	—
5	"	12	948	"	10.525	—	—	4	13	125	—	—	Frank August
6	"	—	965	"	24.205	—	—	4	19	233	—	—	Glaser Wilhelm
7	"	7	949	"	—	—	—	—	—	—	—	—	—
8	"	—	964	"	steuerfr.	—	—	3	—	1006	—	—	k. k. Finanzminist.
9	"	—	950	"	10.799	—	—	3	20	313	—	1804	Gerl Eduard
10	"	—	963	"	4192	—	—	4	8	77	—	—	Markmüller Wilhelm

I. Bezirk: Innere Stadt.

Ordnungs- Nummer	Gasse, Strasse oder Platz	ist identisch mit	Conscriptions- Nummer	Gründe	Zins	Steuerfrei		Stockwerke	Wohnungen	Grundfläche		Erbaut im Jahre	Eigentümer
						bis	Betrag			ver- baut	unver- baut		
11	Himmelfortg.	—	951	Stadt	14.630	—	—	3	28	269	—	—	Plesing Leopold
12	"	—	962	"	4256	—	—	4	14	47	—	—	Gutmann Wilhelm
13	"	—	952	"	7684	—	—	3	12	207	—	—	Fürstenberg J., Landgr.
14	"	20 Seilerstätte	961	"	—	—	—	—	—	—	—	—	—
15	"	"	953	"	6495	—	—	2	12	124	—	—	Krug Friedr.
16	"	18 " " "	960	"	8214	—	—	4	4	55	—	—	Fischer Josefine
17	"	"	954	"	7747	—	—	3	12	138	—	—	Liebscher Leopold
18	"	11 " " "	1544	"	—	—	—	—	—	—	—	—	—
19	"	—	955	"	4662	—	—	4	8	84	—	—	Bauer von Bauernthal
20	"	—	—	"	—	—	—	—	—	—	—	—	im Bau
21	"	—	956	"	5015	—	—	3	11	92	—	—	Amie Josef
22	"	6 Schellinggasse	—	"	—	—	—	—	—	—	—	—	im Bau
23	"	16 Seilerstätte	957	"	—	—	—	—	—	—	—	—	—
24	"	5 Schellinggasse	1529	"	—	—	—	—	—	—	—	—	—
25	"	14 " " "	1500	"	—	—	—	—	—	—	—	—	—
26	"	19 Seilerstätte	—	"	—	—	—	—	—	—	—	—	—
27	"	6 Hegelgasse	1526	"	—	—	—	—	—	—	—	—	—
28	"	3 Schellinggasse	1528	"	—	—	—	—	—	—	—	—	—
29	"	5 Hegelgasse	—	"	—	—	—	—	—	—	—	—	Baustelle
30	"	4 " " "	1527	"	—	—	—	—	—	—	—	—	—
31	"	18 Parkring	1497	"	—	—	—	—	—	—	—	—	—
33	"	3 Hegelgasse	1520	"	—	—	—	—	—	—	—	—	Baustelle
1	Hof (Am)	16 Parkring	1477	"	—	—	—	—	—	—	—	—	—
2	"	15 Bognergasse	318	"	—	—	—	—	—	—	—	—	—
3	"	20 Naglergasse	319	"	—	—	—	—	—	39	—	—	im Umbau
4	"	2 Irisgasse	320	"	—	—	—	—	—	72	—	—	—
5	"	22 Naglergasse	321	"	steuerfr.	—	—	2	1	195	—	—	Nuntiator
6	"	24 " " "	322	"	23.000	—	—	4	27	135	—	1819	Margarit Const, v.
7	"	26 " " "	324	"	—	—	—	—	—	—	—	—	—
8	"	2 Tiefer Graben	bis 328	"	—	—	—	—	—	—	—	—	—
9	"	4 " " "	329	"	33.098	—	—	7	32	196	—	—	Baugesellschaft
10	"	6 " " "	330	"	6110	—	—	4	11	57	—	—	Gauss Maria
11	"	1 Färbergasse	331	"	140	—	—	3	4	232	—	—	Commune Wien
12	"	3 Ledererhof	340	"	steuerfr. 8525	—	—	2	1	—	—	—	Tobiasch Karl
13	"	1 " " "	336	"	—	—	—	4	7	46	—	—	—
14	"	2 Drahtgasse	341	"	14.134	—	—	5	13	157	—	—	Singer E. v. Grohmann L.
15	"	3 " " "	418	"	4689	—	—	3	16	155	—	1820	Commune Wien
16	"	8 Schulhof	420	"	4836	—	—	5	13	55	—	—	Wagner Valentin
17	"	1 Seitzergasse	421	"	19.796	—	—	4	25	439	—	—	Collalto e San-Salvatore Em. Fürst v.
1	Hofgartengasse	2 Bognergasse	—	"	steuerfr.	—	—	4	—	1931	—	—	Reichs-Kriegsminist.
3	"	2 Operngasse	1300	"	29.664	1894	19.664	4	15	210	—	1864	Hainisch M.
1	Hohenstauferg.	1 Albrechtgasse	1181	"	25.000	1894	25 000	3	—	*)	—	1864	Erzherzog Albrecht
2	"	—	—	"	—	—	—	—	—	—	—	—	—
3	"	—	—	"	—	—	—	—	—	—	—	—	—
4	"	—	—	"	—	—	—	—	—	—	—	—	—
5	"	—	—	"	—	—	—	—	—	—	—	—	—
6	"	—	—	"	—	—	—	—	—	—	—	—	—
7	"	—	—	"	—	—	—	—	—	—	—	—	—
8	"	—	—	"	—	—	—	—	—	—	—	—	—
9	"	1 Börseplatz	1547	"	—	—	—	—	—	—	—	—	—
10	"	17 Schottensteig	1530	"	—	—	—	—	—	—	—	—	—
11	"	43 Wipplingerstr.	1530	"	29.500	1903	29.500	4	14	162	—	1873	Wr. Baugesellschaft
12	"	15 Schottensteig	1531	"	—	—	—	—	—	—	—	—	—
13	"	—	1513	"	31.707	1902	31.707	4	10	160	—	1872	Fischer Jos. u. Snsana
14	"	16 Schottenbastei	1532	"	—	—	—	—	—	—	—	—	Allg. Baugesellschaft
14	"	47 Wipplingerstr.	1543	"	—	—	—	—	—	—	—	—	—
14	"	14 Schottenring	1543	"	—	—	—	—	—	—	—	—	—

*) nicht ausgeschieden.

I. Bezirk : Innere Stadt.

Orientierungs- Numer.	Gasse, Strasse oder Platz	Ist identisch mit	Conscriptio- Numer	Gründe	Zins	Steuerfrei		Stockwerke	Wohnungen	Grundfläche		Erbaut im Jahre	Eigentümer	
						bis	Betrag			ver- baut	unver- baut			
15	Hohenstaufeng.	11	Schottenbastei	1413	Stadt	—	—	—	—	—	—	—		
16	"	(11)	Schottenring	1503	"	steuerfr.	—	4	—	496	—	1872	Polizei-Direction	
17	"	(12)	M.-Theresieng.	1412	"	29 554	1901	29,554	4	14	166	—	1871	Weiss Maximilian
19	"	9	Schottenring	1473	"	—	—	—	—	—	—	—	—	
21	"	10	M.-Theresieng.	1496	"	—	—	—	—	—	—	—	—	
1	Hoher Markt	(15)	Bauernmarkt	541	"	37.081	—	—	3	18	375	—	—	Voigt Karl u. Gustav
2	"	(2)	Landskronngasse	542	"	—	—	—	—	—	—	—	—	
3	"	(6)	"	543	"	27 438	—	—	4	14	255	—	—	Brenner Ad. Freih. v.
4	"	(2)	Vorlaufgasse	544	"	36.233	1877	36.233	4	33	214	—	1862	Stadler Berthold
5	"	(1)	"	544	"	—	—	—	—	—	—	—	—	
5	"	(8)	Landskronngasse	545	"	16.640	—	—	4	17	299	—	—	k. k. Aerar
6	"	(28)	Tuchlauben	390	"	—	—	—	—	—	—	—	—	
6	"	1	Wipplingerstr.	381	"	—	—	—	—	—	—	—	—	
7	"	2	"	388	"	—	—	—	—	—	—	—	—	
7	"	2	"	389	"	—	—	—	—	—	—	—	—	
7	"	2	"	445	"	—	—	—	—	—	—	—	—	
7	"	2	"	446	"	—	—	—	—	—	—	—	—	
8	"	(2)	Krebstgasse	511	"	30.273	—	—	4	31	587	—	1805	Sina Simon, Freih. v.
9	"	(2)	Berghof	512	"	27 960	—	—	4	41	359	—	—	
9	"	(1)	Judengasse	513	"	19.757	—	—	4	23	162	—	—	Schick Jos., Elis. v.
10	"	2	"	514	"	—	—	—	—	—	—	—	—	
10	"	2	"	515	"	—	—	—	—	—	—	—	—	
11	"	(7)	Rothgasse	520	"	65.192	—	—	4	64	444	—	1856	Lebens- u. Rentenver- sicherungsanst. Anker
11	"	(1)	Fischhof	521	"	—	—	—	—	—	—	—	—	
11	"	(1)	Fischhof	522	"	—	—	—	—	—	—	—	—	
11	"	(1)	Fischhof	487	"	—	—	—	—	—	—	—	—	
12	"	5	Rothgasse	523	"	9035	—	—	4	7	57	—	1817	Demuth Otensia v.
13	"	(3)	"	524	"	20.860	—	—	4	24	144	—	1836	Diedek Karl
13	"	(6)	Lichtensteg	525	"	—	—	—	—	—	—	—	—	
13	"	(6)	Lichtensteg	317	"	—	—	—	—	—	—	—	—	
1	Irisgasse	15	Bognergasse	318	"	—	—	—	—	—	—	—	—	
2	"	(20)	Naglergasse	319	"	—	—	—	—	—	—	—	—	im Umbau
2	"	(2)	Hof (Am)	—	"	—	—	—	—	—	—	—	—	
1	Jakobergasse	7	Riemergasse	798	"	—	—	—	—	—	—	—	—	
2	"	9	"	811	"	—	—	—	—	—	—	—	—	
3	"	8	Stubenbastei	799	"	steuerfr.	—	—	2	—	278	—	—	k. k. Fonds-Gebäude
4	"	—	—	810	"	5641	—	—	3	18	112	—	—	Oberleitner Karoline
5	"	1	Liebenberggasse	800	"	steuerfr.	—	—	2	—	200	—	—	k. k. Fonds-Gebäude
6	"	—	—	809	"	6346	—	—	4	9	72	—	—	Vesque v. Püttingen K.
8	"	—	—	808	"	6250	—	—	4	14	102	—	—	Rotondi Ida v.
10	"	2	Seilerstätte	807	"	—	—	—	—	—	—	—	—	
1	Jesuitengasse	8	Schönlaterng.	749	"	—	—	—	—	—	—	—	—	
3	"	23	Sonnenfelsgasse	673	"	—	—	—	—	—	—	—	—	
1	Johannesgasse	33	Kärntnerstrasse	969	"	16.890	—	—	4	17	146	—	—	Riegel Leander
2	"	35	"	981	"	27.788	—	—	4	36	572	—	1839	Johanniter - R. - O. im böhm. Grosspriorate
3	"	—	—	970	"	9289	—	—	4	9	210	—	—	Wallisch Johann
4	"	3	Annagasse	980	"	1275	—	—	3	7	1424	—	—	Studienfond, Akademie der bildenden Künste
5	"	—	—	971	"	steuerfr.	—	—	3	—	620	—	—	k. k. Aerar
6	"	5	Annagasse	984	"	—	—	—	—	—	—	—	—	
7	"	—	—	972	"	11.305	—	—	2	3	262	—	—	Zang August
8	"	26	Seilerstätte	979	"	314	—	—	3	8	793	96	—	Kloster St. Ursula
9	"	—	—	973	"	steuerfr.	—	—	4	—	139	—	—	k. k. Aerar
10	"	—	Seilerstätte	project.	"	—	—	—	—	—	—	—	—	
11	"	—	—	974	"	4448	—	—	5	17	82	—	—	Willam Josef

I. Bezirk : Innere Stadt.

Orientierungs-Nummer	Gasse, Strasse oder Platz	ist identisch mit	Conscriptions-Nummer	Gründe	Zins	Steuerfrei		Stockwerke	Wohnungen	Grundfläche		Erbaut im Jahre	Eigenthümer	
						bis	Betrag			ver-baut	unver-baut			
12	Johannesgasse	10	Schellinggasse	1373	Stadt	24.677	1891	24.677	4	25	180	—	1866	Rath Jakob Gottlieb
13	"	"	"	975	"	3626	—	—	3	17	172	—	—	Goldberg'sche Stiftung
14	"	9	Schellinggasse	1369	"	40.502	1899	40.502	4	29	190	—	1869	Ott Martin
15	"	10	Hegelgasse . .	976	"	5250	—	—	2	1	469	—	—	Liechtenstein Joh. Frst
16	"	9	Hegelgasse . .	1333	"	28.459	1898	28.459	4	14	173	—	1868	Reinighaus Emilie
17	"	—	—	977	"	3202	—	—	3	4	111	—	—	Herzogl. Savoy'sches Damenstift
18	"	2	Kolowratring .	1336	"	23.889	1896	23.889	4	8	189	—	1866	Landau Horaz R. v.
19	"	24	Seilerstätte .	978	"	11.861	—	—	4	13	91	—	—	Weiss Ignaz
20	"	1	Kolowratring .	1352	"	28.190	1896	28.190	4	13	183	—	1866	Pollak A. M.
21	"	13	Seilerstätte .	—	"	—	—	—	—	—	—	—	—	im Bau
22	"	2	Kantgasse . .	1353	"	20.663	1896	20.663	4	13	184	—	1866	Schneider August
23	"	8	Schellinggasse	1499	"	24.600	1901	24.600	4	21	215	—	1871	Wolfbauer Peter
24	"	1	Kantgasse . .	622	"	—	—	—	—	—	—	—	—	—
25	"	7	Schellinggasse	1514	"	—	—	—	—	—	—	—	—	—
26	"	33	Lothringerstr.	623	"	13.500	1900	13.500	4	17	189	—	1870	Larisch-Mönich v.
27	"	8	Hegelgasse . .	1506	"	—	—	—	—	—	—	—	—	—
29	"	7	—	—	"	—	—	—	—	—	—	—	—	Baustelle
31	"	20	Parkring . . .	1516	"	—	—	—	—	—	—	—	—	—
1	Jordangasse	9	Wipplingerstr.	394	"	—	—	—	—	—	—	—	—	—
2	"	11	Judenplatz . .	384	"	—	—	—	—	—	—	—	—	—
3	"	10	Schultergasse .	395	"	—	—	—	—	—	—	—	—	—
5	"	5	"	401	"	—	—	—	—	—	—	—	—	—
7	"	—	—	402	"	19.050	—	—	4	19	138	—	1858	Felner Ferdinand
9	"	1	Judenplatz . .	403	"	16.645	—	—	4	19	145	—	1822	Kuefstein Gräfin v.
1	Josefsplatz . .	—	—	—	"	—	—	—	—	—	—	—	—	—
2	"	—	—	—	"	—	—	—	—	—	—	—	—	—
3	"	—	—	—	"	—	—	—	—	—	—	—	—	—
4	"	—	—	—	"	—	—	—	—	—	—	—	—	—
5	"	—	—	—	"	—	—	—	—	—	—	—	—	—
6	"	13	Bräunerstrasse	1155	"	18.447	—	—	3	14	501	—	—	Pallavicini A. Marquis
5	"	20	Dorotheergasse	1156	"	14.753	—	—	2	14	540	—	—	Palfy Erdöd A. Fürst
1	Judengasse . .	9	Hoher Markt .	512	"	—	—	—	—	—	—	—	—	—
2	"	10	"	513	"	—	—	—	—	—	—	—	—	—
3	"	—	—	503	"	4045	—	—	4	5	35	—	1845	Kraus Franz
4	"	—	—	502	"	4141	—	—	5	14	63	—	—	Knopf Joh. Franz
5	"	—	—	504	"	4500	—	—	4	7	47	—	—	Klesch Elias Wolf
6	"	3	Lazzenhof . .	501	"	11.060	—	—	5	16	126	—	—	Strauss Seligmann
7	"	1	Sterngasse . .	505, 506	"	11.364	—	—	4	21	100	—	1839	Thurn J. Val-Sasina Gr.
8	"	2	Lazzenhof . .	499	"	—	—	—	—	—	—	—	—	—
9	"	2	Sterngasse . .	458	"	—	—	—	—	—	—	—	—	—
10	"	12	Judengasse . .	498	"	6050	—	—	3	16	107	—	—	Schmidt Carl u. Josef
11	"	8	Salzgasse . .	459	"	15.861	—	—	4	32	209	—	—	Zeppezauer August
12	"	10	Judengasse . .	498	"	—	—	—	—	—	—	—	—	—
12a	"	—	—	496	"	7994	—	—	15	87	—	—	—	Atschko Josef
12b	"	—	—	497	"	9100	—	—	11	332	—	—	—	Schmidt Carl
14	"	2	Seitenstetteng.	495	"	—	—	—	—	—	—	—	—	—
16	"	5	Ruprechtsplatz	461	"	—	—	—	5	—	—	—	—	—
1	Judenplatz . .	9	Jordangasse . .	403	"	—	—	—	4	—	—	—	—	—
2	"	—	—	404	"	12.596	1875	—	4	18	191	—	—	Walter M. Edle v.
3	"	5	Kurrentgasse .	409	"	—	—	—	—	7	—	—	—	—
4	"	—	—	410	"	5981	—	—	4	12	—5	—	—	—
5	"	6	Parisergasse .	411	"	7144	—	—	4	11	93	—	1812	Stradiot Karl Rit. v. Cannal Ant. Graf v.
6	"	3	"	417	"	10.092	—	—	4	12	112	—	1807	Artaria August
7	"	11	Drahtgasse . .	—	"	—	—	—	—	—	—	—	—	—
8	"	—	—	342	"	4867	—	—	4	13	90	—	—	Rotondi Ida v.
9	"	—	—	343	"	7325	—	—	3	7	108	—	—	Mandeles Anna
9	"	17	Wipplingerstr.	344	"	9433	—	—	3	13	162	—	—	Sicardsburg Moritz
10	"	—	—	345	"	—	—	—	—	—	—	—	—	—
10	"	—	—	346	"	—	—	—	—	—	—	—	—	—
11	"	—	—	347	"	—	—	—	—	—	—	—	—	—
11	"	11	Wipplingerstr.	384	"	—	—	—	—	—	—	—	—	—

I. Bezirk: Innere Stadt.

Orientierungs- Nummer	Gasse, Strasse oder Platz	Ist identisch mit	Conscriptions- Nummer	Gründe	Zins	Steuerfrei		Stockwerke	Wohnungen	Grundfläche		Erbaut im Jahre	Eigentümer
						bis	Betrag			ver- baut	unver- baut		
1	Jungferngasse	6 Petersplatz . .	613	Stadt	—	—	—	—	—	—	—	—	
2	" . . .	7 Petersplatz . .	571	"	—	—	—	—	—	—	—	—	
1	Kantgasse . .	24 Johannesgasse	622	"	19.917	1899	19.917	4	20	161	—	1869	Wasserburger Therese
2	" . . .	" " " " " "	1353	"	—	—	—	—	—	—	—	—	
3	" . . .	{31 Lothringerstr. {13 Fichtegasse . .	{624 {625	"	33.376	1900	33.376	4	31	175	—	1870	Schey Fried. Frhr. v.
4	" . . .	11 " . . .	1354	"	—	—	—	—	—	—	—	—	
6	" . . .	12 " . . .	1425	"	20.226	1902	20.226	4	17	—	220	1872	Gebrüder Guttmann
8	" . . .	3 Christinengasse	1374	"	19.156	1900	19.156	4	19	—	216	1870	Borkenstein Karl k. k. Akad. Gymnasium
9	" . . .	6 " . . . ohne	—	"	—	—	—	—	—	—	—	—	
10	" . . .	{3 Pestalozzigasse {4 Christinengasse	{1362 {1364	"	37.237	1895	37.237	4	52	—	385	1865	Blum Therese
1	Kärntnering . .	55 Kärtnerstrasse	1242	"	—	—	—	—	—	—	—	—	
2	" . . .	57 " . . .	1246	"	46.345	1892	46.345	5	35	249	—	1862	Königswarter Mor. v.
3	" . . .	4 Maximilianstr.	1226	"	47.945	1894	47.945	4	53	362	—	1863	Gomperz Max
4	" . . .	— " . . .	1245	"	16.800	1892	16.800	3	6	237	—	1862	Königswarter Mor. v.
5	" . . .	6 " . . .	1240	"	24.558	1894	24.558	4	26	362	—	1863	Hoyos Sprinzenstein G v.
6	" . . .	— " . . .	1244	"	17.593	1892	17.593	3	12	215	—	1862	Nago de Nagy
7	" . . .	6 Akademiestr.	1239	"	25.300	1895	25.300	4	—	233	—	1865	Pens.-F. d. gal. K.-L.-B.
8	" . . .	8 " . . .	1243	"	33.156	1892	33.156	4	27	204	—	1861	Pfeiffer J. M.
9	" . . .	7 " . . .	1237	"	35.000	1894	35.000	4	41	383	—	1863	Grand Hotel
10	" . . .	9 " . . .	1260	"	30.970	1894	30.970	4	14	228	—	1864	Pollak A. M. R. v. Rudin
11	" . . .	— " . . .	1236	"	18.572	1893	18.572	4	24	175	—	1862	Blümel Maria
12	" . . .	11 Gisellastrasse	1261	"	43.569	1894	43.569	4	28	168	—	1863	Kinsky Gräfin Maria
13	" . . .	— " . . .	1235	"	20.211	1892	20.211	4	15	175	—	1862	J. Montandon's Erben
14	" . . .	2 Kärtnergasse	1262	"	29.574	1894	29.574	4	14	227	—	1864	Real-Creditbank
15	" . . .	— " . . .	1234	"	24.622	1893	24.622	4	21	171	—	1863	Wagner Fridrika
16	" . . .	{1 " . . . {2 Canovagasse . . {15 Gisellastrasse	{1257 {1257 {1257	"	35.500	1896	35.500	3	1	634	—	1865	Landau Franz Rit. v.
17	" . . .	12 Schwarzenb. St.	1233	"	36.977	1894	36.977	4	27	260	—	1864	Zepezauer August
18	" . . .	14 " . . .	1337	"	—	—	—	—	—	—	—	—	
1	Kärtnerstrasse	1 Singerstrasse . .	877	"	—	—	—	—	—	—	—	—	
3	" . . .	2 " . . .	901	"	—	—	—	—	—	—	—	—	
5	" . . .	— " . . .	902	"	21.225	—	—	4	30	197	—	—	Dietz Wilhelm
6	" . . .	— " . . .	1077	"	6685	—	—	4	7	44	—	—	Goldhann Wilhelm
7	" . . .	— " . . .	903	"	9333	—	—	4	11	135	—	—	Schwandner Rit. v.
8	" . . .	5 Seilergasse . .	1076	"	28.700	—	—	4	26	200	—	—	Schlossnigg Franz
9	" . . .	— " . . .	904	"	12.068	—	—	4	11	137	—	—	Rit. Managetasche Stift.
10	" . . .	— " . . .	1075	"	14.955	—	—	4	21	147	—	1834	Lomb. & Escomptebank
11	" . . .	1 Weikburggasse	905	"	—	—	—	—	—	—	—	—	
12	" . . .	— " . . .	1074	"	6369	—	—	4	16	76	—	—	Wr. f.-erzb. Knab.-Sem.
13	" . . .	2 " . . .	940	"	—	—	—	—	—	—	—	—	
14	" . . .	9 Seilergasse . .	1073	"	32.925	—	—	3	20	395	—	—	Oesterr. Wechslerbank
15	" . . .	— " . . .	941	"	19.511	—	—	4	29	239	—	1806	Wiener Bauverein
16	" . . .	— " . . .	1072	"	12.562	—	—	3	15	160	—	1824	Bau u. Verkehrsgesell.
17	" . . .	— " . . .	942	"	16.275	—	—	3	5	248	—	1822	Wiener Bauverein
18	" . . .	2 Kupferschmidg.	1071	"	—	—	—	—	—	—	—	—	
19	" . . .	— " . . .	943	"	19.792	—	—	4	15	228	—	—	Henigstein Wilhelm
20	" . . .	{1 " . . . {1 Neuer Markt . .	{1049 {1049	"	29.793	—	—	4	32	261	—	—	Bauer A.
21	" . . .	— " . . .	944	"	14.892	—	—	4	14	204	—	—	Hacker Karoline
22	" . . .	2 " . . .	1047 1048	"	—	—	—	—	—	—	—	—	
23	" . . .	— " . . .	945	"	9245	—	—	4	7	68	—	1815	Popp J. G.
24	" . . .	{4 " . . . {2 Donnergasse . .	{1046 {1046	"	23.750	—	—	4	3	219	—	—	Wr. Bürgerspitalfond
25	" . . .	1 Himmelpfortg.	946	"	9021	—	—	3	18	118	—	1806	Hann Leopold v.
26	" . . .	1 Donnergasse . .	1053	"	—	—	—	—	—	—	—	—	
27	" . . .	2 Himmelpfortg.	966	"	—	—	—	—	—	—	—	—	
28	" . . .	6 Neuer Markt . .	1045	"	22.730	—	—	4	11	296	—	—	Commune Wien

I. Bezirk: Innere Stadt.

Orientierungs- Nummer	Gasse, Strasse oder Platz	ist identisch mit	Conscriptions- Nummer	Gründe	Zins	Steuerfrei		Stockwerke	Wohnungen	Grundfläche		Erbaut im Jahre	Eigentümer	
						bis	Betrag			ver- bauf	unver- baut			
29	Kärntnerstrasse	—	967	Stadt	5150	—	—	4	6	40	—	1844	Forster Elise	
30	"	7 Neuer Markt	1044	"	—	—	—	—	—	—	—	—	—	
31	"	4 Himmelfortg.	968	"	42.483	—	—	4	50	581	—	1806	Schmerling Ant. Rit. v.	
32	"	8 Neuer Markt	1054	"	—	—	—	—	—	—	—	—	—	
33	"	1 Johannesgasse	969	"	—	—	—	—	—	—	—	—	—	
34	"	1 Lobkowitzplatz	1100 1043	"	200.893	1878	42	4	342	4241	—	1816	All.-öst. Baugesell.	
		3 Klostergasse												
		6 Cäcilien-gasse												
35	"	8 Augustinerstr.	981	"	—	—	—	—	—	—	—	—	—	
36	"	2 Johannesgasse	1042	"	9365	—	—	4	9	111	—	—	—	
37	"	—	982	"	6950	—	—	4	8	bei 2 Jo- han- nesg.	—	1839	Johanniter Orden	
38	"	2 Cäcilien-gasse	1041	"	—	—	—	—	—	—	—	—	—	
39	"	1 Annagasse	983	"	11.328	—	—	3	16	128	—	—	Ottenfels Josefa v.	
40	"	1 Cäcilien-gasse	1039	"	—	—	—	—	—	—	—	—	—	
41	"	2 Annagasse	1004	"	10.500	—	—	3	2	301	—	—	Esterhazy Moritz Grf.	
42	"	2 Augustinerstr.	1038	"	16.554	—	—	4	8	98	—	—	Pilsak Anton	
43	"	1 Krugerstrasse	1005	"	10.127	—	—	4	15	110	—	—	Pohl Anna	
44	"	2 Opernring	1458	"	—	—	—	—	—	—	—	—	—	
45	"	2 Krugerstrasse	1017	"	19.493	—	—	3	15	137	—	—	Reichle Theresia	
46	"	1 Opernring	1247	"	—	—	—	—	—	—	—	—	—	
47	"	—	1018	"	3045	—	—	3	7	96	—	—	Fischer Anna	
48	"	1 Elisabethstrasse	1271	"	—	—	—	—	—	—	—	—	—	
49	"	1 Wallfischgasse	1019	"	—	—	—	—	—	—	—	—	—	
50	"	2 Friedrichsstr.	1276	"	—	—	—	—	—	—	—	—	—	
51	"	2 Wallfischgasse	1218	"	72.382	1894	72.382	2	26	489	—	1863	Todesco M. u. Ed. v.	
		1 Maximilianstr.												
53	"	2	1225	"	—	—	—	—	—	—	—	—	—	
55	"	1 Kärntnering	1242	"	50.738	1892	50.738	4	25	232	—	1862	Kinsky Dominik Graf	
57	"	2	1246	"	—	—	—	—	—	—	—	—	—	
59	"	1 Gisellastrasse	1263	"	—	—	—	—	—	—	—	—	—	
61	"	2	1270	"	—	—	—	—	—	—	—	—	—	
63	"	1 Lothringerstr.	1277	"	—	—	—	—	—	—	—	—	—	
1	Katzensteig	2 Ruprechtsstiege	462	"	—	—	—	—	—	—	—	—	—	
		2 Ruprechtsplatz												
2	"	3	464	"	—	—	—	—	—	—	—	—	—	
		5 Seitenstetteng.												
3	"	5 Kohlmesserg.	467	"	—	—	—	—	—	—	—	—	—	
4	"	3	466	"	—	—	—	—	—	—	—	—	—	
1	Keilgasse	16 Mülkerbastei	91	"	—	—	—	—	—	—	—	—	—	
		11 Mülkersteig												
		18 Mülkerbastei												
3	"	18 Mülkerbastei	92	"	—	—	—	—	—	—	—	—	—	
		2 Steindlgasse												
1	Kleeblattgasse	2 Steindlgasse	431 430 435 436 437	"	—	—	—	—	—	—	—	—	—	
		14 Tuchlauben												
		2 Steindlgasse												
		2 Steindlgasse												
4	"	13 Tuchlauben	438	"	—	—	—	—	—	—	—	—	—	
5	"	—	432	"	5568	—	—	4	21	135	—	—	Drathschmidt Fried. v	
7	"	—	433	"	2275	—	—	3	7	53	—	—	Kullek Klara	
9	"	10 Kurrentgasse	434	"	—	—	—	—	—	—	—	—	—	
11	"	—	323	"	10.159	1878	10.193	4	18	82	—	1863	Müller Johann	
13	"	15 Tuchlauben	439	"	19.465	1876	19.465	4	17	249	—	1864	Müller Johann Nep.	
1	Kleppergasse	—	—	"	—	—	—	—	—	—	—	—	Baustelle	
		2	—	"	—	—	—	—	—	—	—	—	Baustelle	
		3	Teinfaltstrasse	—	"	—	—	—	—	—	—	—	—	—
		4	Franzensring	—	"	—	—	—	—	—	—	—	—	im Bau
		5	—	—	"	—	—	—	—	—	—	—	—	—
		6	Teinfaltstrasse	—	"	—	—	—	—	—	—	—	—	—
6	"	14 Franzensring	1518	"	17.321	1903	17.321	4	19	219	—	1873	Wr. Baugesellschaft	

I. Bezirk: Innere Stadt.

Orientungs- Nummer	Gasse, Strasse oder Platz	Ist identisch mit	Conscriptions- Nummer	Gründe	Zins	Steuerfrei		Stockwerke	Wohnungen	Grundfläche		Erbaut im Jahre	Eigenthümer
						bis	Betrag			ver- baut	unver- baut		
6	Künstlergasse	9 Lothringerstr.	236	Stadt	—	—	—	—	—	—	—	—	Künstlerhaus
1	Kumpfgasse	18 Schulerstrasse	824	"	—	—	—	—	—	—	—	—	
2	"	1 Grünangergasse	833	"	—	—	—	—	—	—	—	—	
3	"	—	825	"	4496	—	—	5	15	71	—	—	Obenheimer Josef
4	"	3 Grünangergasse	832	"	—	—	—	—	—	—	—	—	
5	"	—	826	"	6824	—	—	4	22	185	—	—	Gugl Johann
6	"	—	831	"	7685	—	—	4	26	142	—	—	Reisemet C., Frhr. v.
7	"	—	827	"	4958	—	—	3	19	154	—	—	Rapp Marie
8	"	—	830	"	4243	—	—	5	12	69	—	—	Holbein Freiin v.
9	"	—	828	"	4897	—	—	4	21	132	—	1825	Offner Juliana
10	"	17 Singerstrasse	886	"	—	—	—	—	—	—	—	—	
11	"	14 Riemergasse	817	"	—	—	—	—	—	—	—	—	
13	"	21 Singerstrasse	829	"	—	—	—	—	—	—	—	—	
1	Kupferschmidg.	1 Neuer Markt	1049	"	—	—	—	—	—	—	—	—	
2	"	20 Kärntnerstrasse	1049	"	—	—	—	—	—	—	—	—	
2	"	18 " " "	1071	"	6271	—	—	4	10	39	—	1831	Bau- und Verkehrs- Gesellschaft
4	"	—	1070	"	2850	—	—	3	5	27	—	—	Wieser Therese
1	Kurrentgasse	2 Schulhof	415	"	—	—	—	—	—	—	—	—	
2	"	6 Steindelgasse	428	"	—	—	—	—	—	—	—	—	
3	"	4 Schulhof	414	"	—	—	—	—	—	—	—	—	
4	"	—	408	"	3707	—	—	5	8	58	—	—	Stigler Franz
5	"	3 Judenplatz	409	"	9652	—	—	5	20	178	—	—	Lago Anna
6	"	—	407	"	3210	—	—	4	12	49	—	—	Hummel Josef
8	"	—	406	"	5911	—	—	4	7	72	—	—	Wemola Adam
10	"	9 Kleeblattgasse	434	"	16.930	1876	170	4	29	234	—	1827	Klee Elisabeth
12	"	—	405	"	13.166	—	—	4	18	146	—	—	Plappart Adolf, Frhr
1	Landhausgasse	13 Herrengasse	30	"	—	—	—	—	—	—	—	—	
2	"	9 Minoritenplatz	31	"	—	—	—	—	—	—	—	—	
4	"	15 Herrengasse	31	"	—	—	—	—	—	—	—	—	
4	"	8 Minoritenplatz	36	"	11.882	—	—	4	15	367	—	1844	Nationalbank
1	Landskrongasse	13 Bauernmarkt	546	"	—	—	—	—	—	—	—	—	
2	"	1 Hoher Markt	547	"	—	—	—	—	—	—	—	—	
3	"	13 Wildpretmarkt	548	"	—	—	—	—	—	—	—	—	
4	"	26 Tuchlauben	549	"	15.178	—	—	5	17	110	—	—	Obermayer Franz
4	"	2 Hoher Markt	542	"	4241	—	—	4	13	83	—	—	Kratzer Marie, Edle v.
6	"	3 " " "	543	"	—	—	—	—	—	—	—	—	
8	"	4 " " "	544	"	—	—	—	—	—	—	—	—	
10	"	5 " " "	545	"	—	—	—	—	—	—	—	—	
1	Laurenzerberg	17 Fleischmarkt	707	"	—	—	—	—	—	—	—	—	
2	"	19 " " "	708	"	—	—	—	—	—	—	—	—	
3	"	12 Hafnersteig	709	"	11.740	—	—	3	30	144	—	1836	Hermann Josef
4	"	24 Postgasse	651	"	—	—	—	—	—	—	—	—	
5	"	18 Adlergasse	716	"	17.125	—	—	4	36	168	—	1811	k. k. Blindeninstitut u. Versorgungsanstalt
1	Lazzenhof	13 Hafnersteig	716	"	—	—	—	—	—	—	—	—	Hoyos - Sprinzenstein
1	"	11 Rothgasse	500	"	42.583	—	—	4	95	563	—	1854	Ernst Ladisl. Jos. Max
2	"	2 Fischhof	516	"	—	—	—	—	—	—	—	—	Stanisl. Gr. v., Ther.
2	"	8 Judengasse	499	"	11.636	—	—	4	16	95	—	1845	Marie Julie, Gräfinen
3	"	6 " " "	501	"	—	—	—	—	—	—	—	—	Neuda, Dr. Max
1	Ledererhof	12 Hof (Am)	336	"	4992	—	—	4	8	51	—	1824	Wieser Heinrich
2	"	13 " " "	341	"	—	—	—	—	—	—	—	—	
3	"	11 " " "	340	"	—	—	—	—	—	—	—	—	
4	"	6 Färbergasse	335	"	—	—	—	—	—	—	—	—	
5	"	2 " " "	339	"	—	—	—	—	—	—	—	—	
7	"	4 " " "	338	"	—	—	—	—	—	—	—	—	
9	"	—	337	"	2389	—	—	4	5	36	—	—	

I. Bezirk : Innere Stadt.

Orientungs- Nummer	Gasse, Strasse oder Platz	Ist identisch mit	Conscriptions- Nummer	Gründe	Zins	Steuerfrei		Stockwerke	Wohnungen	Grundfläche		Erbaut im Jahre	Eigentümer
						bis	Betrag			ver- baut	unver- baut		
1	Lichtensteg . .	15	Rothenthurmst 527-) 530 und 638	Stadt	—	—	—	—	—	—	—	—	
2	"	{17	" 639	"	27.497	—	—	4	29	92	—	1848	Denk Amalie etc.
3	"	2	Rothgasse 486	"	—	—	—	—	—	—	—	—	
4	"	9	Kramergasse 535	"	9657	—	—	4	8	68	—	1843	Liebenberg Rud. R. v.
5	"	1	Rothgasse 526 538)	"	—	—	—	—	—	—	—	—	
6	"	18	Bauernmarkt 539 540)	"	—	—	—	—	—	—	—	—	
6	"	{13	Hoher Markt 524	"	—	—	—	—	—	—	—	—	
		3	Rothgasse 525)	"	—	—	—	—	—	—	—	—	
1	Liebenberggasse	5	Jakobergasse 800	"	—	—	—	—	—	—	—	—	
2	"	1	Seilerstätte 802	"	—	—	—	—	—	—	—	—	
3	"	16	Stubenbastei 1188	"	—	—	—	—	—	—	—	—	
4	"	6	Liebenberggasse 198	"	6700	1894	6700	1	9	1960	200	1864	Gartenbaugesellschaft Detail-Markthalle
5	"	5	Zedlitzgasse 1481	"	—	—	—	—	—	—	—	—	
6	"	4	Liebenberggasse 198	"	—	—	—	—	—	—	—	—	
7	"	{10	" 569	"	45.130	1897	45.730	3	28	333	—	1865	Popper Leopold
		5	Cobdengasse	"	—	—	—	—	—	—	—	—	
1	Liliengasse . .	10	Singerstrasse 897	"	—	—	—	—	—	—	—	—	
2	"	8	" 898	"	—	—	—	—	—	—	—	—	
3	"	9	" 908	"	—	—	—	—	—	—	—	—	
1	Lobkowitzplatz	34	Kärntnerstrasse 1043 1100	"	—	—	—	—	—	—	—	—	
2	"	10	Augustinerstr. 1101	"	22.250	—	—	2	1	508	—	—	Lobkowitz Moriz Fürst
3	"	25	Spiegelgasse 1099	"	17.217	—	—	4	16	166	—	—	Mohrenstern Gustav v.
—	Löwelbastei . .	—	—		—	—	—	—	—	—	—	—	demolirt
1	Löwelstrasse . .	—	7		steuerfr.	—	—	—	—	77	—	—	Hofburg, Wasserreserv.
2	"	2	Ballhausplatz 19	"	—	—	—	—	—	—	—	—	
3	"	—	Ballhausplatz 8 und 9	"	1400	—	—	—	—	120	—	—	Stadterweiterungsfond
4	"	3	Löwelbastei 40	"	—	—	—	—	—	—	—	—	demolirt
5	"	2	Kreuzgasse 1162	"	—	—	—	—	—	—	—	—	
6	"	4	Löwelbastei 18	"	6460	—	—	3	8	120	—	—	Montenuovo Fürstin Julie von, Erben
7	"	4	Minoritenplatz 1163	"	—	—	—	—	—	—	—	—	
8	"	4	Löwelbastei 41	"	—	—	—	—	—	—	—	—	demolirt
9	"	6	Bankgasse 10	"	—	—	—	—	—	—	—	—	
10	"	9	" 44	"	—	—	—	—	—	—	—	—	
11	"	8	Löwelbastei 11 12 13 u. 1164	"	—	—	—	—	—	—	—	—	demolirt
12	"	{12	Bankgasse 17	"	14.000	—	—	3	1	292	—	—	Stadterweiterungsfond
		9	Schenkenstrasse	"	—	—	—	—	—	—	—	—	
14	"	{14	" 49	"	20.750	—	—	3	1	364	—	—	Stadterweiterungsfond
		21	Teinfaltstrasse	"	—	—	—	—	—	—	—	—	
1	Lothringerstr. .	63	Kärntnerstrasse 1277	"	25.753	1891	25.753	4	25	269	—	1863	k. k. priv. St.-E.-G.
3	"	—	1278	"	18.219	1892	18.219	4	17	193	—	1862	Kinsky Eugen, Graf
5	"	—	1279	"	18.730	1892	18.730	4	—	194	—	1862	Hein Eduard
7	"	12	Akademiestr. 1267	"	—	—	—	—	—	—	—	—	
9	"	{13	Akademiestr. 10 Gisellastrasse 236	"	6000	1893	6000	2	1	489	—	1868	Künstlerhaus
		6	Künstlergasse	"	—	—	—	—	—	—	—	—	
11	"	3	Künstlergasse 602	"	—	—	—	—	—	—	—	—	
13	"	7	Canovagasse 1340	"	—	—	—	—	—	—	—	—	
15	"	—	1341	"	20.649	—	20.649	—	—	—	—	—	
17	"	18	Schwarzenb.-St. 1342	"	—	—	—	—	—	—	—	—	Czernowitz-Jassy EBG.

I. Bezirk: Innere Stadt.

Orientierungs- Nummer	Gasse, Strasse oder Platz	ist identisch mit	Conscriptions- Nummer	Gründe	Zins	Steuerfrei		Stockwerke	Wohnungen	Grundfläche		Erbaut im Jahre	Eigentümer	
						bis	Betrag			ver- baut	unver- baut			
19	Lothringerstr.	17	Schwarzenb.-St.	1346	Stadt	—	—	—	—	—	—	—		
21	"	—	—	—	"	—	—	—	—	—	—	—		
23	"	8	Pestalozzigasse	1348	"	—	—	—	—	—	—	—		
25	"	6	Christinengasse	ohne	"	—	—	—	—	—	—	—		
31	"	3	Kantgasse	624	"	—	—	—	—	—	—	—		
33	"	13	Fichtegasse	625	"	—	—	—	—	—	—	—		
33	"	26	Johannesgasse	623	"	—	—	—	—	—	—	—		
1	Lugeok	3	Rothenthurmst	735	"	13.591	—	4	18	134	—	—	Wr. Bauverein	
2	"	1	Bäckerstrasse	751	"	—	—	—	—	—	—	—		
3	"	6	Rothenthurmst.	768	"	63.595	—	4	50	435	—	1846	Wimpfen Victor, Graf	
2	MariaTheresien- strasse	2	Bäckerstrasse	—	"	—	—	—	—	—	—	—		
2	"	10	Schottengasse	1482	"	—	—	—	—	—	—	—		
4	"	3	Schottenring	1495	"	—	—	—	—	—	—	—		
6	"	7	Hessgasse	1494	"	—	—	—	—	—	—	—		
8	"	7	Schottenring	ohne	"	—	—	—	—	—	—	—		
10	"	21	Hohenstaufeng.	1496	"	39.000	1903	39.000	4	32	236	—	1873	Landau Horace, R. v.
12	"	11	Schottenring	1503	"	—	—	—	—	—	—	—		
14	"	38	Wipplingerstr.	1480	"	—	—	—	—	—	—	—		
16	"	15	Schottenring	1461	"	—	—	—	—	—	—	—		
18	"	17	Schottenring	1462	"	—	—	—	—	—	—	—		
24	"	19	Schottenring	1455	"	—	—	—	—	—	—	—		
1	Mariengasse	6	Kramergasse	531	"	16.459	—	—	4	26	111	—	1845	Kunnewalder J. u. Ph.
2	"	13	Rothenthurmst.	532	"	—	—	—	—	—	—	—		
3	"	15	Rothenthurmst.	527 b. 730 und 638	"	—	—	—	—	—	—	—		
4	"	14	Bauernmarkt	533	"	—	—	—	—	—	—	—		
4	"	16	Bauernmarkt	583	"	—	—	—	—	—	—	—		
1	Marienstiege	4	Gestade (Am)	366	"	—	—	—	—	—	—	—		
2	"	23	Salzgries	212	"	—	—	—	—	—	—	—		
3	"	25	"	213	"	—	—	—	—	—	—	—		
1	Maximilianstr.	2	Wallfischgasse	1218	"	—	—	—	—	—	—	—		
2	"	51	Kärntnerstr.	1225	"	38.256	1893	38.256	4	32	232	—	1862	Kinsky Dominik Graf
3	"	53	"	1219	"	48.687	1893	46.687	5	31	336	—	1862	Todesco Ed. u. M. v.
4	"	4	Wallfischgasse	1226	"	—	—	—	—	—	—	—		
5	"	3	Kärntnerring	1226	"	—	—	—	—	—	—	—		
6	"	6	Wallfischgasse	1230	"	35.641	1892	35.641	4	61	362	—	1862	Drasche Heinr. R. v.
7	"	5	Kärntnerring	1240	"	—	—	—	—	—	—	—		
8	"	2	Akademiestr.	1222	"	26.357	1892	26.357	4	33	239	—	1862	Drasche Heinr. R. v.
9	"	4	"	1227	"	31.551	1865	31.551	4	28	235	—	1864	Veghely Kratschwilla G.
10	"	3	"	1370	"	28.523	1899	28.523	4	15	231	—	1869	Grillmeier Elise
11	"	5	Akademiestr.	1228	"	28.000	1900	28.000	4	19	202	—	1870	Grand-Hotel
12	"	—	—	1420	"	21.448	1901	21.448	4	8	201	—	1871	Haase Gottlieb
13	"	—	—	1230	"	55.200	1901	55.200	4	32	175	—	1871	A. Schneider'sche Erben
14	"	10	Schwarzenb.-St.	1382	"	19.022	1900	19.022	4	9	200	—	1870	Wagemann Gustav
15	"	8	"	1347	"	16.727	1899	16.727	4	11	*)	—	1869	Geiringer Gustav
1	Michaelerplatz	—	Franzensplatz	1	"	10.680	—	—	3	11	132	—	—	k. k. Hofburg
2	"	—	—	2	"	9197	—	—	4	3	80	—	—	Gudenus Gabriel Baron
3	"	—	—	3	"	11.723	—	—	4	9	92	—	—	Dehne August
4	"	—	—	4	"	10.370	—	—	4	7	45	—	1835	Commune Wien
5	"	1	Herrengasse	5	"	—	—	—	4	7	45	—	1834	Commune Wien
6	"	4	Reitschulgasse	1153	"	22.855	—	—	4	51	507	—	—	Barnabiten-Collegium St. Michael

*) nicht ausgeschlossen.

I. Bezirk: Innere Stadt.

Orientierungs- Nummer	Gasse, Strasse oder Platz	Ist identisch mit	Conscriptions- Nummer	Gründe	Zins	Steuerfrei		Stockwerke	Wohnungen	Grundfläche		Erbaut im Jahre	Eigentümer
						bis	Betrag			ver- baut	unver- baut		
7	Michaelerplatz	— Franzensplatz	1	Stadt	—	—	—	—	—	—	—	—	
1	Milchgasse . .	6 Tuchlauben . .	563	" "	—	—	—	—	—	—	—	—	
2	"	8 "	574		—	—	—	—	—	—	—	—	
2	Minoritengasse	— ohne Nummern	562		—	—	—	—	—	—	—	—	
1	Minoritenplatz	—	37	" "	2480	—	—	2	4	27	—	—	Huber Clemens
2	"	—	38	" "	2335	—	—	2	7	114	50	—	Minoriten-Convent
3	"	—	39	" "	2842	—	—	2	6	555	66	—	Italien. Nationalkirche
4	"	2 Kreuzgasse . .	41	" "	34.666	—	—	3	25	775	—	1807	Mensdorff-Pouilly Ale- xandrine, Gräfin
5	"	8 Löwelstrasse . .	44	" "	—	—	—	—	—	—	—	—	
6	"	9 Bankgasse . . .	44	" "	—	—	—	—	—	—	—	—	
7	"	7 "	43	" "	—	—	—	—	—	—	—	—	
7	"	5 "	42	" "	steuer- frei	—	—	3	—	515	—	—	Minist. f. Kult. u. Unt.
8	"	4 Landhausgasse	36	" "	—	—	—	—	—	—	—	—	
9	"	13 Herrngasse . .	30	" "	—	—	—	—	—	—	—	—	
1	Mölkerbastei	20 Franzensring .	1417	" "	—	—	—	—	—	—	—	—	
3	"	—	1418	" "	15.743	1901	15.743	4	13	177	—	1871	Welisch Adolf
5	"	9 Schottengasse	1424	" "	42.526	1901	42.526	4	29	307	—	1871	Lieben et Comp.
8	"	16 Kleppersteig .	1166	" "	11.293	—	—	4	22	163	—	—	Leber Max v.
10	"	3 Mülkersteig . .	86	" "	—	—	—	—	—	—	—	—	
12	"	5 "	87	" "	—	—	—	—	—	—	—	—	
			88	" "	—	—	—	—	—	—	—	—	
14	"	7 "	89	" "	—	—	—	—	—	—	—	—	
			90	" "	—	—	—	—	—	—	—	—	
16	"	1 Keilgasse . . .	91	" "	1470	—	—	3	5	22	—	—	Brodtrager Josef etc.
18	"	3 "	92	" "	276	—	—	4	7	50	—	1832	Kager Josef
20	"	13 Mülkersteig .	96	" "	—	—	—	—	—	—	—	—	
1	Mölkerteig . .	10 Kleppersteig .	85	" "	—	—	—	—	—	—	—	—	
2	"	8 "	99	" "	—	—	—	—	—	—	—	—	
3	"	10 Mülkerbastei .	86	" "	9848	—	—	4	14	104	—	1842	Beránek Josef
4	"	3 Schottengasse	103	" "	—	—	—	—	—	—	—	—	
5	"	12 Mülkerbastei .	87	" "	4654	—	—	4	5	55	—	1845	Leiden C., Pflügel E. v.
			88	" "	—	—	—	—	—	—	—	—	
7	"	14 "	89	" "	3185	—	—	4	7	23	—	1846	Schlierholz Franz
			90	" "	—	—	—	—	—	—	—	—	
9	"	—	94	" "	2207	—	—	4	11	30	—	1805	Mickel Jos u. Wilhelm.
11	"	2 Keilgasse . . .	95	" "	1405	—	—	5	8	14	—	1805	Noderer Carl
13	"	20 Mülkerbastei .	96	" "	2820	—	—	3	9	79	—	—	Würstl Caroline
			97	" "	—	—	—	—	—	—	—	—	
15	"	7 Schottengasse	98	" "	6630	—	—	3	3	52	—	—	Schiehl Franziska
			104	" "	—	—	—	—	—	—	—	—	
2	Museumstrasse	5 Burgring . . .	—	" "	—	—	—	—	—	—	—	—	
4	"	7 "	—	" "	—	—	—	—	—	—	—	—	
6	"	12 Bellariastrasse	1440	" "	—	—	—	—	—	—	—	—	
8	"	—	1439	" "	11.313	1901	11.313	4	14	129	—	1870	Spöttl G.
10	"	11 Volksgartenstr.	1438	" "	—	—	—	—	—	—	—	—	
			282	" "	—	—	—	—	—	—	—	—	
1	Naglergasse . .	20 Graben	283	" "	43.029	—	—	4	21	201	—	1859	Liebig Johann v.
			284	" "	—	—	—	—	—	—	—	—	
2	"	1 Tuchlauben . .	310	" "	6940	—	—	4	7	28	—	1809	Hornitschek Joh.u.Ant.
			285	" "	—	—	—	—	—	—	—	—	
3	"	—	286	" "	4992	—	—	4	12	56	—	1846	Obrist Carl
			308	" "	—	—	—	—	—	—	—	—	
4	"	3 Bognergasse . .	311	" "	—	—	—	—	—	—	—	—	
			287	" "	—	—	—	—	—	—	—	—	
5	"	1 Körblergasse .	288	" "	4952	—	—	4	14	49	—	1846	Nikauer Caroline, E. v.
			307	" "	—	—	—	—	—	—	—	—	
6	"	5 Bognergasse . .	312	" "	—	—	—	—	—	—	—	—	
			290	" "	—	—	—	—	—	—	—	—	
7	"	2 Körblergasse .	290	" "	—	—	—	—	—	—	—	—	
8	"	7 Bognergasse . .	313	" "	—	—	—	—	—	—	—	—	
9	"	4 Wallnerstrasse	276	" "	—	—	—	—	—	—	—	—	
10	"	9 Bognergasse . .	314	" "	—	—	—	—	—	—	—	—	

I. Bezirk: Innere Stadt.

Orientierungs- Nummer	Gasse, Strasse oder Platz	Ist identisch mit	Conscriptions- Nummer	Gründe	Zins		Steuerfrei		Stockwerke	Wohnungen	Grundfläche		Erbaut im Jahre	Eigenthümer
					bis	Betrag	bis	Betrag			ver- baut	unver- baut		
8	Neuthorgasse	2	Werderthorg. .	1327	Stadt	21 847	1901	21.847	4	15	208	—	1871	Gröger Franz
9	"	3	"	1468	"	30.417	1902	30.417	4	23	171	—	1872	Koppel Benedikt
10	"	5	"	1445	"	—	—	—	—	—	—	—	—	—
11	"	4	Esslinggasse .	1484	"	—	—	—	—	—	—	—	—	—
12	"	6	"	1393	"	27.805	1901	27.805	4	19	233	—	1871	Wr. allg. Versich.-Ges.
13	"	3	"	1538	"	—	—	—	—	—	165	—	—	Allg. öst. Baugesellsch.
14	"	5	"	1386	"	—	—	—	—	—	—	—	—	—
15	"	—	"	1478	"	23 204	1903	23.204	4	12	154	—	1873	Moor Jakob
16	"	2	Zelinkagasse .	1385	"	—	—	—	—	—	—	—	—	—
17	"	18a	Schottenring .	1483	"	61 247	1903	61.247	5	32	321	—	1873	Schlesinger David v.
18	"	1	Zelinkagasse .	1411	"	21.823	1902	21.823	4	14	171	—	1872	Wr. Baugesellschaft
20	"	20	Schottenring .	1410	"	23.532	1902	23.532	4	18	171	—	1872	Wr. Bürgerspitalfond
1	Niebelungeng.	8	Friedrichstr. .	1453	"	36.317	1901	36.317	4	23	337	—	1871	Weiss Adolf
2	"	16	Operngasse .	1456	"	—	—	—	—	—	—	—	—	—
3	"	1	Schillergasse .	1452	"	35.343	1904	35.343	4	23	330	—	1871	Weiss Adolf
4	"	2	Schillerplatz .	1455	"	49.043	1902	49.043	4	27	421	—	1872	Seidler Adolf Rit. v.
5	"	2	Ganermannng. .	1488	"	—	—	—	—	—	—	—	—	—
6	"	4	Schillerplatz .	1504	"	—	—	—	—	—	—	—	—	—
7	"	—	"	1475	"	21 922	1903	21.922	4	13	207	—	1873	A. öst. Baugesellschaft
8	"	7	Eschenbachg. .	1493	"	41.296	1903	41.296	4	15	298	—	1873	Wr. Baugesellschaft
9	"	9	"	1474	"	—	—	—	—	—	—	—	—	—
10	"	8	"	1419	"	25.307	1900	25.307	4	17	275	—	1870	Weidenheim C. Korb v.
11	"	10	"	1443	"	21.718	1901	21.718	4	14	208	—	1871	Lazansky Johann v.
12	"	5	Babenbergerst.	1241	"	—	—	—	—	—	—	—	—	—
13	"	—	"	1380	"	13.045	1900	13.045	4	10	163	—	1870	Rokosch Johann
15	"	7	Babenbergerst.	1450	"	24.973	1900	24.973	4	15	270	—	1870	Brandels Josef
1	Nikolagasse	4	Sackgasse .	837	"	6894	1876	1969	3	14	173	—	—	Friedrich Friedrich
2	"	13	Singerstrasse .	885	"	—	—	—	—	—	—	—	—	—
3	"	10	Grünangergasse	838	"	—	—	—	—	—	—	—	—	—
4	"	12	"	836	"	—	—	—	—	—	—	—	—	—
1	Operngasse .	2	Opernring .	1458	"	—	—	—	—	—	—	—	—	—
2	"	4	Hofgartenstr. .	1300	"	—	—	—	—	—	—	—	—	—
3	"	5	Opernring .	1249	"	—	—	—	—	—	—	—	—	—
4	"	—	"	1299	"	21 432	1895	21.432	3	17	210	—	1865	Mayer v. Melehof
5	"	5	Elisabethstr. .	1273	"	—	—	—	—	—	—	—	—	—
6	"	—	"	1298	"	23.960	1895	23.960	4	20	210	—	1865	Mayrau Kajetan v.
7	"	6	Friedrichstr. .	1274	"	—	—	—	—	—	—	—	—	—
8	"	4	Opernring .	1297	"	25.903	1896	25.903	3	12	287	—	1866	Dreher Anton
10	"	7	"	1250	"	—	—	—	—	—	—	—	—	—
12	"	8	Elisabethstr. .	1259	"	—	—	—	—	—	—	—	—	—
14	"	7	"	1470	"	—	—	—	—	—	—	—	—	—
16	"	2	Niebelungeng.	1456	"	26.005	1902	26.005	4	18	198	—	1872	Schlaf Franz
1	Opernring .	2	Elisabethstr. .	1247	"	56.761	1893	56.761	4	52	456	—	1863	Drasche Heinrich v.
		46	Kärntnerstr. .	1247	"	—	—	—	—	—	—	—	—	—
2	"	1	Augustinerstr.	1458	"	7550	1893	7550	2	8	2793	—	1863	k. k. Hofoperntheater
3	"	1	Operngasse .	1248	"	34.933	1893	34.933	4	48	338	—	1863	Drasche Heinrich v.
4	"	4	Elisabethstr. .	1297	"	—	—	—	—	—	—	—	—	—
5	"	8	Operngasse .	1297	"	—	—	—	—	—	—	—	—	—
5	"	13	"	1249	"	45.517	1893	45.517	3	51	456	—	1863	Drasche Heinrich v.
6	"	16	Elisabethstr. .	1296	"	24.070	1894	24.070	4	23	247	—	1864	Goldschmidt M. J.
7	"	—	"	1250	"	25.530	1892	25.530	5	25	174	—	1862	Zinburg Sidonie
8	"	—	"	1295	"	31 136	1891	31.136	4	14	247	—	1863	Kinsky Dominik Graf
9	"	—	"	1251	"	20.775	1892	20.775	5	17	162	—	1862	Zinburg Sidonie
10	"	3	Albrechtgasse	1294	"	—	—	—	—	—	—	—	—	—
11	"	—	"	1252	"	18.063	1893	18.063	5	17	162	—	1863	Liebenberg Rudolf
13	"	—	"	1233	"	22.307	1893	22.307	5	17	162	—	1863	Friedländer Max
15	"	5	Albrechtgasse	1254	"	23.020	1892	23.020	5	20	175	—	1862	Schmidt Josefa
17	"	2	Albrechtgasse	1289	"	29.335	1893	29.335	3	10	226	—	1863	Ladenburg Ludwig
19	"	—	"	1288	"	18.727	1893	18.727	4	15	161	—	1862	Herzfeld Karl
21	"	—	"	1287	"	18.730	1893	18.730	4	19	161	—	1863	Selner Ignaz
23	"	1	Eschenbachg. .	1286	"	25.895	1893	25.895	4	19	198	—	1863	Pollak A. M., Rit. v.

I. Bezirk: Innere Stadt.

Orientungs- Nummer	Gasse, Strasse oder Platz	Ist identisch mit	Conscriptions- Nummer	Gründe	Zins	Steuerfrei		Stöckwerke Wohnungen	Grundfläche		Erbaut im Jahre	Eigentümer
						bis	Betrag		ver- baut	unver- baut		
6	Postgasse	{ 1 Predigergasse 7 Dominikanerb.	667	Stadt	18.548	—	—	4 13	159	—	1852	Gerold Friedrich.
7	"	2 Barbaragasse 1 Universitätspl.	750	"	—	—	—	—	—	—	—	
8	"	1 Barbaragasse	666	"	steuerf.	—	—	4	599	—	—	K. k. Post-Direktion {K. k. Universitäts- Bibliothek.
9	"	9 Dominikanerb. 12 Schönlaterng.	672	"	steuerf.	—	—	3	194	—	—	
10	"	11 Dominikanerb.	665	"	steuerf.	—	—	4	1175	—	—	K. k. Post-Direktion.
11	"	22 Fleischmarkt	684	"	—	—	—	—	—	—	—	
12	"	{13 Dominikanerb. 2 Auwinkel . . .	661 664	"	steuerf.	—	—	4	174	—	—	K. k. Post-Direktion.
13	"	19 Fleischmarkt	708	"	—	—	—	—	—	—	—	
14	"	1 Auwinkel . . .	656	"	3328	—	—	4 5	20	—	1842	Bach, Aron Elias.
16	"	6 Bibergasse . .	1177	"	3045	—	—	2 5	21	—	—	Elias Isak.
18	"	21 Dominikanerb.	655	"	4214	—	—	3 12	74	—	—	Zwack Ottilie.
20	"	23 " . . .	654	"	—	—	—	—	—	—	—	
22	"	25 " . . .	652 653	"	7047	—	—	3 9	45	—	—	Commune Wien.
24	"	{4 Laurenzerberg 27 Dominikanerb.	651	"	11.214	—	—	3 12	98	—	—	Zuber Andreas.
1	Predigergasse	6 Postgasse . . .	667	"	—	—	—	—	—	—	—	
3	"	—	668	"	6212	1876	6212	4 13	309	—	1858	Mayer Therese.
5	"	3 Dominikanerb.	1183	"	14.511	—	—	4 24	170	—	1858	Maier Therese.
1	Rabenplatz	27 Rothenthurmst.	645	"	—	—	—	—	—	—	—	
2	"	6 Seitenstetteng.	493	"	17.499	—	—	5 29	138	—	—	Pfundheller Eugen.
3	"	—	485	"	8746	—	—	4 20	136	—	—	Schiffner Ludowika.
1	Rabensteig	27 Rothenthurmst.	645	"	—	—	—	—	—	—	—	
2	"	29 Rothenthurmst.	646	"	—	—	—	—	—	—	—	
1	Rauhensteig.	{1 Blumenstockg. 6 Weiburgg. . .	926	"	16.416	—	—	4 21	152	—	1829	Joh. Würth'sche Erben
2	"	4 Weiburgg. . .	939	"	—	—	—	—	—	—	—	
3	"	{2 Blumenstockg. 1 Ballgasse . . .	927	"	18.263	—	—	3 25	235	—	—	Murfay Aglaja, Gräfin.
4	"	—	938	"	5245	—	—	3 7	93	—	1832	Jacobowitz.
5	"	2 Ballgasse . . .	932	"	14.682	—	—	4 29	197	—	—	Reinhardt Marie.
6	"	—	937	"	3250	—	—	3 13	85	—	1810	Fellinger Maria.
7	"	7 Himmelfortg.	949	"	25.047	—	—	6 44	290	—	—	Müller Karl.
8	"	—	934 935 936 933	"	27.504	—	—	4 59	389	—	1849	Trenk v. Tondern, Heinrich Freiherr.
10	"	—	948	"	9316	—	—	4 14	162	—	—	Ehrenberg Theodor.
12	"	5 Himmelfortg	948	"	—	—	—	—	—	—	—	
1	Regierungsgg.	15 Wallnerstr. . .	269	"	—	—	—	—	—	—	—	
2	"	17 " . . .	271	"	—	—	—	—	—	—	—	
3	"	10 Herrengasse	250	"	—	—	—	—	—	—	—	
4	"	—	270	"	2145	—	—	4 6	31	—	1847	Dehne August
5	"	11 Herrengasse	29	"	—	—	—	—	—	—	—	
6	"	12 " . . .	249	"	—	—	—	—	—	—	—	
7	"	{5 Ballhausplatz 6 " . . .	22 23	"	—	—	—	—	—	—	—	
8	"	13 Herrengasse	30	"	—	—	—	—	—	—	—	
10	"	—	21	"	7808	—	—	5 10	168	—	—	Italien. Nationalkirche
1	Reichsrathspl.	2 Auerspergstr.	1507	"	—	—	—	—	—	—	—	
2	"	—	1510	"	nicht fatirt	—	—	4	209	—	—	Union-Baugesellsch.
3	"	1 Bartensteing.	1511	"	—	—	—	—	—	—	—	
4	"	2 " . . .	1553	"	—	—	—	4	158	—	1874	Reithofer Ludwig
5	"	1 Reichsrathsst.	—	"	—	—	—	—	—	—	—	
1	Reicherathst.	5 Reichsrathspl.	1551	"	im Bau	—	—	4	—	—	1874	Pollak Wilhelm

I. Bezirk: Innere Stadt.

Orientierungs- Nummer	Gasse, Strasse oder Platz	Ist identisch mit	Conscriptio- nummer	Gründe	Zins	Steuerfrei		Stockwerke		Grundfläche		Erbaut im Jahre	Eigentümer
						bis	Betrag	Wohnungen	ver- baut	unver- baut			
6	Rosmaringasse	4 Fischerstiege . .	376	Stadt	4567	—	—	4	12	89	—	Kalcher Franz	
1	Rothgasse . .	4 Lichtensteg . .	526	"	—	—	—	—	—	—	—		
2	"	2 "	486 639	"	—	—	—	—	—	—	—		
3	"	13 Hoher Markt . .	524 525	"	—	—	—	—	—	—	—		
4	"	19 Rothenthurmst.	640	"	—	—	—	—	—	—	—		
5	"	12 Hoher Markt . .	523	"	—	—	—	—	—	—	—		
6	"	2 Rothenthurmst.	641	"	—	—	—	—	—	—	—		
			457										
			514										
			515										
7	"	11 Hoher Markt . .	520	"	—	—	—	—	—	—	—		
			521										
			522										
			642										
8	"	23 Rothenthurmst.	643	"	—	—	—	—	—	—	—		
			488										
9	"	5 Fischhof	519	"	—	—	—	—	—	—	—		
10	"	25 Rothenthurmst.	644	"	—	—	—	—	—	—	—		
11	"	1 Lazzenhof	500	"	—	—	—	—	—	—	—		
			516										
12	"	27 Rothenthurmst.	645	"	—	—	—	—	—	—	—		
13	"	—	489	"	2986	—	—	5	12	28	—	Voigt Antonia	
15	"	—	490	"	800	—	—	4	7	11	1802	Schmidt Emilie	
17	"	—	491	"	3360	—	—	6	11	30	—	Obermüller Louise	
19	"	—	492	"	4877	—	—	4	8	29	1805	Tagleicht Carl	
1	Rothenthurmstr	6 Brandstatt . .	632	"	—	—	—	—	—	—	—		
		2 Wollzeile	869	"	22.392	—	—	2	13	1206	—	Erzbisthum Wien	
2	"	7 Stefansplatz . .	633	"	3300	—	—	3	4	60	—	Saal Ludowika	
3	"	—	769	"	—	—	—	—	—	—	—		
4	"	1 Wollzeile	770 771	"	—	—	—	—	—	—	—		
5	"	—	634	"	11.201	—	—	4	9	124	—	Artaria A.	
6	"	3 Lugeck	768	"	—	—	—	—	—	—	—		
7	"	—	635	"	6878	—	—	4	7	125	—	Strubecker August	
8	"	1 Lugeck	735	"	—	—	—	—	—	—	—		
9	"	2 Kramergasse . .	636	"	15.754	—	—	5	10	97	—	Hirschel Moises	
10	"	—	734	"	21.408	—	—	4	35	293	—	Wiener Bauverein	
11	"	4 Kramergasse . .	637	"	15.632	—	—	4	16	130	—	Thurn Eugenie Gräfin	
12	"	—	733	"	16.819	—	—	4	25	294	—	d ^e Castries Iphignie H.	
13	"	1 Mariengasse . .	531 532	"	—	—	—	—	—	—	—		
14	"	—	731 732	"	28.347	—	—	4	28	319	1842	Haan Caroline, Freiin	
			527	"	—	—	—	—	—	—	—		
15	"	2 Mariengasse . .	528	"	—	—	—	—	—	—	—	Anna Marie Ertl'sche	
		8 Kramergasse . .	529	"	39.292	—	—	4	32	309	1840	Stiftung für ange-	
		1 Lichtensteg . .	530	"	—	—	—	—	—	—	—	hende unbemittelte	
			638	"	—	—	—	—	—	—	—	Advokaten	
16	"	5 Köllnerhofgasse	730	"	18.040	—	—	4	42	186	1842	Dreifuss Heinr.	
			486	"	—	—	—	—	—	—	—		
17	"	2 Lichtensteg . .	639	"	—	—	—	—	—	—	—		
18	"	2 Fleischmarkt . .	729	"	—	—	—	—	—	—	—		
19	"	4 Rothgasse	640	"	14.213	—	—	4	18	149	—	Guttmansthal R. v.	
20	"	1 Fleischmarkt . .	700	"	—	—	—	—	—	—	—		
			728	"	—	—	—	—	—	—	—		
21	"	6 Rothgasse	641	"	39.134	—	—	4	51	271	—	Grohe's Erben	
22	"	11 Steyrerhof	726	"	23.483	—	—	4	18	183	1835	Dollische Therese	
		2 Griechengasse . .	642	"	—	—	—	—	—	—	—		
23	"	8 Rothgasse	643	"	34.038	—	—	4	33	247	1840	Witw.- u. Wals.. Societ.	

I. Bezirk: Innere Stadt.

Orientierungs- Nummer	Gasse, Strasse oder Platz	Ist identisch mit	Conscriptions- Nummer	Gründe	Zins	Steuerfrei		Stockwerke	Wohnungen	Grundfläche		Erbaut im Jahre	Eigentümer
						bis	Betrag			ver- baut	unver- baut		
24	Rothenthurmstr.	2	Adergasse . . . 724	Stadt	29.969	—	—	4	22	213	—	1837	Weiss Josef
		1	Griechengasse . . . 725										
25	" . . .	10	Rothgasse . . . 644	"	12.954	—	—	5	20	142	—	—	Dubsky Adolf Graf etc.
26	" . . .	1	Adergasse . . . 648 ^a _b	"	—	—	—	—	—	—	—	—	
		12	Rothgasse . . .										
27	" . . .	1	Rabenplatz . . . 645	"	27.141	—	—	4	23	220	—	—	Dubsky Adolf Graf
		1	Rabensteig . . .										
29	" . . .	2	Rabensteig . . . 646	"	26.825	—	—	4	24	241	—	—	Lohninger Mathias
31	" . . .		647	"	13.562	—	—	4	12	100	—	—	Mayer Marie
33	" . . .	2	Bergel (Am) . . . 484	"	—	—	—	—	—	—	—	—	
35	" . . .	4	" . . . 481	"	19.254	—	—	4	21	130	—	1832	Liebenberg Eugen R.v.
		3	Bergel (Am) . . .										
37	" . . .	1	Kohlmesserg. . . 482	"	19.001	—	—	4	30	207	—	—	Manussy Georg v.
		10	Seitenstetteng. . .										
39	" . . .	3	Frz. Josefs-Quai . . . 480	"	9712	—	—	5	13	49	—	—	Perko Friedr. v.
1	Rudolphsplatz	10	Gonzagagasse . . . 1206	"	31.955	1892	31.955	4	33	243	—	1862	Friedländer J.
2	" . . .		1207	"	19.373	1895	19.373	3	13	257	—	1865	
3	" . . .	2	Heinrichgasse . . . 1202	"	21.787	1892	21.787	4	24	215	—	1868	Russo Men. Ábrah.
4	" . . .		1203	"	16.127	1892	16.127	5	35	179	—	1862	
5	" . . .		1205	"	15.970	1892	15.970	4	25	164	—	1862	Zachowsky Wenzl
6	" . . .	1	Augustengasse . . . 1195	"	23.387	1892	23.387	4	29	184	—	1862	Bing Regina
7	" . . .	8	Gonzagagasse . . . 1172	"	—	—	—	—	—	—	—	—	
8	" . . .	7	" . . . 1311	"	—	—	—	—	—	—	—	—	
9	" . . .												
10	" . . .												
11	" . . .	2	Am Neuthor . . . 200	"	—	—	—	—	—	—	—	—	
12	" . . .												
13	" . . .		1332	"	36.290	1898	36.290	4	16	446	—	1867	Ackerbauministerium
14	" . . .	9	Gonzagagasse . . . 1323	"	—	—	—	—	—	—	—	—	
1	Ruprechtsplatz	7	Salzgasse . . . 460	"	29.274	—	—	4	41	238	—	1834	A. Weidmann'sche Erben
2	" . . .	1	Katzensteig . . . 462	"	9943	—	—	2	18	114	—	1835	
		2	Ruprechtsstiege . . . 464	"	—	—	—	—	—	—	—	—	
3	" . . .	5	Seitenstetteng. . . 465	"	—	—	—	—	—	—	—	—	
4	" . . .	3	Seitenstetteng. . . 463	"	—	—	—	—	—	—	—	—	
5	" . . .	16	Judengasse . . . 461	"	5045	—	—	4	8	28	—	1829	Wöhr Franziska
		1	Seitenstetteng. . .										
1	Ruprechtsstiege	1	Salzgries . . . 1216	"	—	—	—	—	—	—	—	—	
2	" . . .	2	Ruprechtsplatz . . . 462	"	—	—	—	—	—	—	—	—	
4	" . . .	7	Kohlmesserg. . . 468	"	—	—	—	—	—	—	—	—	
1	Sackgasse		840	"	1349	—	—	4	9	52	—	—	Goldhann Wilhelm
2	" . . .		839	"	1153	—	—	2	11	52	—	—	
3	" . . .	8	Grünangergasse . . . 841	"	—	—	—	—	—	—	—	—	
4	" . . .	1	Nikolaigasse . . . 837	"	—	—	—	—	—	—	—	—	
6	" . . .	10	Grünangergasse . . . 838	"	—	—	—	—	—	—	—	—	
			381										
			388										
1	Salvatorgasse	2	Wipplingerstr. . . 389	"	—	—	—	—	—	—	—	—	
			345										
			346										
2	" . . .	1	Krebsgasse . . . 447	"	6974	—	—	4	9	42	—	1836	Dirzhofer's Erben
			382										
3	" . . .	4	Wipplingerstr. . . 387	"	—	—	—	—	—	—	—	—	
			380										
4	" . . .		386	"	3646	—	—	3	5	27	—	—	Harti Carl
5	" . . .	6	Wipplingerstr. . . 386	"	—	—	—	—	—	—	—	—	
6	" . . .	3	Rosmaringasse . . . 379	"	19.210	—	—	4	39	318	—	—	Pohl Anna u. Miteig.
			383										
7	" . . .	8	Wipplingerstr. . . 385	"	—	—	—	—	—	—	—	—	
			385										
8	" . . .	5	Rosmaringasse . . . 378	"	25.445	—	—	4	47	281	—	—	Wolfstein T.v., Schwarz Anna, Marschal J.v.
		2	Fischerstiege . . .										
9	" . . .	3	Stoss i. Himmel . . . 364	"	—	—	—	—	—	—	—	—	
10	" . . .	1	Fischerstiege . . . 368	"	37.621	—	—	4	45	506	—	1803	Drakovits Elis., Grf. v.
11	" . . .	6	Schwertgasse . . . 365	"	13.353	—	—	4	19	197	—	—	Cappellini Adolf, Edl.v.
12	" . . .		367	"	1160	—	—	3	—	132	—	1832	Kloster der Ligurianer

I. Bezirk: Innere Stadt.

Orientierungs- Nummer	Gasse, Strasse oder Platz	Identisch mit	Conscriptions- Nummer	Grund	Zins	Steuerfrei		Stockwerke	Wohnungen	Grundfläche		Erbaut im Jahre	Eigentümer	
						bis	Betrag			ver- baut	unver- baut			
1	Salzgasse	6 Sterngasse	454	Stadt	—	—	—	—	—	—	—	—		
2	"	4 " "	457a	"	—	—	—	—	—	—	—	—		
3	"	8 " "	{ 453 455 }	"	—	—	—	—	—	—	—	—		
4	"	—	456	"	2650	—	—	3	6	29	—	—	Löwy Josefine u. Miteig.	
5	"	3 Salzgries	469	"	—	—	—	—	—	—	—	—		
6	"	4 Sterngasse	457b	"	—	—	—	—	—	—	—	—		
7	"	1 Ruprechtplatz	460	"	—	—	—	—	—	—	—	—		
8	"	11 Judengasse	459	"	—	—	—	—	—	—	—	—		
1	Salzgries	1 Ruprechtstiege	1216	"	11.345	—	—	4	20	168	—	1834	Heidmann Anton.	
2	"	1 Gonzagagasse	1307	"	—	—	—	—	—	—	—	—		
3	"	5 Salzgasse	469	"	9652	—	—	4	26	187	—	—		
4	"	2 Salzthorgasse	1308	"	—	—	—	—	—	—	—	—		
5	"	8 Sterngasse	{ 453 455 }	"	—	—	—	—	—	—	—	—		
6	"	—	—	"	—	—	—	—	—	—	—	—	Demolirt.	
7	"	—	205	"	7142	—	—	3	12	123	—	—	Stockherr Joh.'s Erben.	
8	"	—	201	"	8923	—	—	4	16	98	—	1821	Schletter K. u. Miteig.	
9	"	10 Fischerstiege	373	"	—	—	—	—	—	—	—	—		
10	"	2 Am Neuthor	200	"	—	—	—	—	—	—	—	—		
11	"	{ 2 Wachtelgasse 9 Fischerstiege }	206	"	9718	—	—	4	25	121	—	—	(Stubenvoll Amalie und Miteigentümer.	
12	"	—	188	"	5645	—	—	5	15	68	—	—	Irringham, Graf.	
13	"	5 Wachtelgasse	207	"	7338	—	—	2	14	266	—	—	Neumeyer Franziska.	
14	"	—	187	"	5857	—	—	6	18	86	—	—	Heinrichsberg Anna, v.	
15	"	—	208	"	5591	—	—	4	11	124	—	1846	Schuhmacher-Genoss.	
16	"	—	186	"	10.564	—	—	6	19	92	—	—	K. k. Stadterweit.-Fond.	
17	"	—	209	"	5436	—	—	3	12	94	—	—	Döbler Moritz.	
18	"	—	185	"	7242	—	—	7	17	83	—	—	K. k. Stadterweit.-Fond.	
19	"	—	210	"	5939	—	—	4	10	109	—	1830	Schlosser-Genossen.	
20	"	—	184	"	steuerfrei	—	—	3	—	93	—	—	K. k. Aerar.	
21	"	—	211	"	3510	—	—	4	6	151	—	1831	Bäcker-Genossensch.	
22	"	45 Salzgries	183	"	steuerfrei	—	—	—	—	5900	—	—	K. k. Aerar.	
23	"	{ 2 Am Gestade 2 Marienstiege }	212	"	31.361	—	—	4	61	577	—	—	1822	Seiff Franz.
25	"	3 " "	213	"	12.271	—	—	4	22	309	—	—	1822	Janschky Jos. Frz.
27	"	6 Am Gestade	214	"	19.306	—	—	4	35	223	—	—	1823	Rothberger Jacob.
29	"	38 Tiefer Graben	215	"	—	—	—	—	—	—	—	—	—	
31	"	39 " "	176	"	—	—	—	—	—	—	—	—	—	
33	"	—	177	"	1747	—	—	3	27	203	—	—	—	Commune Wien.
35	"	—	178	"	2631	—	—	3	4	58	—	—	—	Esterle Johanna.
37	"	—	179	"	2243	—	—	2	5	72	—	—	1808	
39	"	—	180	"	3254	—	—	4	19	—	—	—	1823	} Verkehrs-Bank.
41	"	—	181	"	2496	—	—	4	22	124	—	—	1821	
43	"	—	182	"	—	—	—	—	—	—	—	—	—	Demolirt.
45	"	22 Salzgries	183	"	—	—	—	—	—	—	—	—	—	Projectirt.
1	Salzthorgasse	—	—	"	—	—	—	—	—	—	—	—	—	Projectirt.
2	"	4 Salzgries	1308	"	18.627	1896	18.627	4	15	143	—	—	1866	Pollak, Ritter v.
3	"	5 Gonzagagasse	1312	"	—	—	—	—	—	—	—	—	—	
4	"	3 " "	1313	"	—	—	—	—	—	—	—	—	—	
5	"	6 " "	1173	"	21.931	1892	21.931	4	15	187	—	—	1862	Liebig Franz, Ritter v.
6	"	19 Frz. Jos.-Quai	1502	"	—	—	—	—	—	—	—	—	—	
7	"	21 " "	1170	"	24.894	1891	24.894	5	24	193	—	—	1861	Zamarsky Ludwig.
1	Schauflergasse	—	246	"	2850	—	—	1	1	59	—	—	—	K. k. Aerar.
2	"	3 Herrengasse	25	"	—	—	—	—	—	—	—	—	—	
3	"	—	6	"	7688	—	—	3	12	150	—	—	—	Gudenus Gabr., Baron.
4	"	5 Herrengasse	26	"	—	—	—	—	—	—	—	—	—	
5	"	Franzensplatz	1	"	—	—	—	—	—	—	—	—	—	K. k. Hofburg.
6	"	—	24	"	19.325	—	—	3	11	222	—	—	—	Welczek Joh., Graf v.
1	Schellinggasse	28 Weihburggasse	1519	"	30.588	1903	30.588	4	24	192	—	—	1873	Mayer Leopold, v.
2	"	26 " "	1521	"	nicht fatirt	—	—	3	—	281	—	—	1873	Abensberg Otto, Graf.
3	"	27 Himmelpfortg.	1528	"	—	—	—	4	—	187	—	—	4873	Wr. Baugesellschaft.
4	"	9 Seilerstätte	1500	"	—	—	—	—	—	—	—	—	—	
5	"	24 Himmelpfortg.	1529	"	nicht fatirt	—	—	4	—	202	—	—	1873	Wr. Baugesellschaft.

Orientierungs- Nummer	Gasse, Strasse oder Platz	Identisch mit	Conscriptions- Nummer	Grund	Zins	Steuerfrei		Stockwerke	Wohnungen	Grundfläche		Erbaut im Jahre	Eigentümer	
						bis	Betrag			ver- baut	unver- baut			
6	Schellinggasse.	22 Himmelfortg.	im Bau	Stadt	—	—	—	—	—	—	—	—	Wr. Baugesellschaft. Kinsky Dominik, Graf.	
7	"	25 Johannesgasse	1514	"	50.202	1903	50.202	4	21	200	—	1873		
8	"	23 "	1499	"	—	—	—	—	—	—	—	—		
9	"	14 "	1369	"	—	—	—	—	—	—	—	—	Commune Wien. (Pädagog.)	
10	"	12 "	1373	"	—	—	—	—	—	—	—	—		
11	"	{ 12 Hegelgasse . . .	1466	"	1132	1896	1132	4	—	261	—	1866	Bachle Josef.	
12	"	{ 3 Fichtegasse . . .												
14	"	1 "	1384	"	20.789	1900	20.789	4	18	207	—	1870	Batthyanyi, Fürst v.	
16	"	2 "	1469	"	—	—	—	—	—	—	—	—		
1	Schenkenstr.	ε Schwarzenbergstrasse.	1467	"	—	—	—	—	—	—	—	—		
2	"	4 Bankgasse . . .	48	"	—	—	—	—	—	—	—	—		
3	"	2 " . . .	57	"	bei Nr. 2 Bankgasse			3	9	146	—	—		
4	"	6 " . . .	47	"	—	—	—	—	—	—	—	—		
5	"	21 Herrngasse . . .	60	"	—	—	—	—	—	—	—	—		
6	"	8 Bankgasse . . .	46	"	—	—	—	—	—	—	—	—		
7	"	2 Rosengasse . . .	56 ^a b	"	7182	—	—	3	4	59	—	1819		Montenuovo Julie, Fürstin v.
8	"	10 Bankgasse . . .	45	"	—	—	—	—	—	—	—	—		
9	"	1 Rosengasse . . .	52	"	—	—	—	—	—	—	—	—		
10	"	12 Löwelstrasse . . .	17	"	—	—	—	—	—	—	—	—	Dittrichstein Gabriele. Reichsfürstin v.	
12	"	—	51	"	22.000	—	—	3	4	533	—	—		
14	"	14 Teinfaltstrasse . . .	50	"	12.000	—	—	3	—	487	—	—	K. k. Stadterweit.-Fond.	
1	Schillergasse	14 Löwelstrasse . . .	49	"	—	—	—	—	—	—	—	—	Akademie der bilden- den Künste. (Im Bau.) Wr. Rückversich.-Ges.	
2	"	3 Niebelungeng. . .	1452	"	—	—	—	—	—	—	—	—		
3	"	3 Schillerplatz . . .	—	"	—	—	—	—	—	—	—	—		
1	Schillerplatz	4 Getreidemarkt . . .	1505	"	33.150	1903	35.155	4	—	260	—	1873	Akademie der bilden- den Künste. (Im Bau.) K. k. Aerar.	
2	"	9 Elisabethstrass. . .	1454	"	—	—	—	—	—	—	—	—		
3	"	4 Niebelungeng. . .	1455	"	—	—	—	—	—	—	—	—		
4	"	{ 2 Schillergasse . . .	1504	"	steuerfrei	—	—	4	—	400	—	1872		
3	"	{ 6 Getreidemarkt . . .												
1	Schönlaterng.	1 Gauermanngas. . .	—	"	—	—	—	—	—	—	—	—		
2	"	{ 11 Elisabethstrass. . .	747	"	—	—	—	4	—	—	—	—		
3	"	{ 6 Niebelungeng. . .												
1	Schönlaterng.	19 Sonnenfelsgasse	747	"	—	—	—	—	—	—	—	—		
2	"	21 "	748	"	—	—	—	—	—	—	—	—		
3	"	—	676	"	1085	—	—	3	5	(bei 5 Schönlaterngasse)	—	—	Stift Heiligenkreuz.	
4	"	—	675	"	4444	—	—	4	5	45	—	—	Jüngling Alexander.	
5	"	3 Grashofgasse . . .	677	"	20.521	—	—	3	49	1588	(Inb. 2 Schönlaterngasse)	—	Stift Heiligenkreuz.	
6	"	—	674	"	2662	—	—	4	10	65	—	—	Israel. Cultus-Gemeind.	
7	"	{ 678	679	"	10.656	—	—	3	23	208	—	—	Freyrer Josef.	
8	"	{ 679												
9	"	1 Jesuitengasse . . .	673	"	7570	—	—	3	11	24	—	—	Sulkowsky J., Fürst v.	
10	"	—	680	"	9708	—	—	4	11	134	—	—	Nikolitz Christ.	
11	"	1 Universitätplatz	750	"	—	—	—	—	—	—	—	—	Bieli'sche Stiftung.	
12	"	—	681	"	9201	—	—	4	26	294	—	—		
13	"	9 Postgasse	672	"	—	—	—	—	—	—	—	—	Bürgerspital-Fond. Pazmann'sches Colleg. Eskeles, Bernhard v.	
15	"	—	682	"	6079	—	—	4	11	100	—	—		
1	Schottenbastei.	—	683	"	150	—	—	3	—	313	—	—		
2	"	6 Schottengasse . . .	1283	"	33.011	1893	33.011	4	33	240	—	1862	Rothschild A., Freih. v. Rothschild, Freih. v. Rothschild, Freih. v. Baustelle. Baustelle. Bittermann, Graf. Allg. öst. Baugesellsch.	
3	"	1 Schottensteig . . .	1441	"	—	—	—	—	—	—	—	—		
4	"	—	1284	"	19.927	1894	19.927	5	29	218	—	1863		
5	"	3 Schottensteig. . .	1427	"	19.879	1900	19.879	4	10	167	—	1870		
6	"	3 Hessgasse	1285	"	—	—	—	—	—	—	—	—		
7	"	5 Schottensteig. . .	1428	"	19.392	1900	19.392	4	21	175	—	1870		
8	"	4 Hessgasse	—	"	—	—	—	—	—	—	—	—		
9	"	1 "	1429	"	—	—	—	—	—	—	—	—		
10	"	—	—	"	—	—	—	—	—	—	—	—		
11	"	9 Schottensteig . . .	1537	"	—	—	—	—	—	—	—	—		
12	"	15 Hohenstaufeng. . .	1413	"	27.605	1901	27.605	4	23	186	—	1871		
12	"	—	1536	"	nicht fatirt		—	4	—	95	—	1873		

Orientierungs- Nummer	Gasse, Strasse oder Platz	Identisch mit	Conscriptions- Nummer	Grund	Zins	Steuerfrei		Stockwerke	Wohnungen	Grundfläche		Erbaut im Jahre	Eigenthümer
						bis	Betrag			ver- baut	unver- baut		
14	Schottenbastei.	—	1534	Stadt	nicht fatirt	—	—	4	14	95	—	1873	Allg. öst. Baugesellsch.
16	"	18 Hohenstaufeng.	1532	"	—	—	—	—	—	—	—	—	—
1	Schottengasse	2 Teinfaltstrasse	102	"	26.588	—	—	3	22	430	—	1824	Geymüller R., Freih. v.
2	"	6 Freiong.	186	"	—	—	—	—	—	—	—	—	—
3	"	4 Mülkersteig . . .	103	"	43.498	1878	8153	4	64	1373	—	(1813) (1863)	Stift Mülk.
4	"	4 Kleppersteig . . .											
4	"	1 Schottensteig . .	1441	"	—	—	—	—	—	—	—	—	—
5	"	15 Mülkersteig . . .	98	"	—	—	—	—	—	—	—	—	—
6	"	1 Schottenbastei . .	1283	"	—	—	—	—	—	—	—	—	—
7	"	15 Mülkersteig . . .	(97) (104)	"	—	—	—	—	—	—	—	—	—
8	"	2 Schottenring . . .											
9	"	5 Mülkerbastei . . .	1424	"	—	—	—	—	—	—	—	—	—
10	"	1 Schottenring . . .	1482	"	69.200	1902	69.200	4	20	438	—	1872	Oelzelt Ant., Ritt. v.
11	"	2 Maria Theresienstrasse											
11	Schottenring . . .	24 Franzensring . . .	1442	"	—	—	—	—	—	—	—	—	—
1	"	10 Schottengasse . .	1482	"	—	—	—	—	—	—	—	—	—
2	"	3 "	1282	"	28.798	1893	28.798	5	31	226	—	1862	Rothschild A., Freih. v.
3	"	4 Maria Theresienstrasse	1495	"	35.550	1902	35.550	4	5	298	—	1873	Oelzelt Anton, Ritter v.
4	"	—	1281	"	23.188	1894	23.188	5	28	218	—	1863	Rothschild A., Freih. v.
5	"	7 Hessgasse	1494	"	—	—	—	—	—	—	—	—	—
6	"	5 "	1280	"	26.356	1893	26.356	5	30	209	—	1863	Warrens Eduard.
7	"	8 "	Ohne	"	nicht fatirt	—	—	3	1	420	—	1873	Komische Oper.
8	"	8 Maria Theresienstrasse											
8	"	6 Hessgasse	1415	"	—	—	—	—	—	—	—	—	—
9	"	19 Hohenstaufeng.	1473	"	56.844	1902	56.844	3	16	239	—	1873	Lippmann Josef, v.
10	"	—	1414	"	18.350	1901	18.350	4	31	138	—	1871	Tietz Carl.
11	"	16 Hohenstaufeng.	1503	"	steuerfrei	—	—	4	1	496	—	1872	K. k. Polizei-Direction.
11	"	12 Maria Theresienstrasse											
12	"	49 Wipplingerstr. . .	1412	"	—	—	—	—	—	—	—	—	—
13	"	17 Hohenstaufeng.	1490	"	—	—	—	—	—	—	—	—	—
13	"	36 Wipplingerstr. . .	1490	"	—	—	—	—	—	—	—	—	—
14	"	47 "	1543	"	nicht fatirt	—	—	4	—	157	—	1873	Strauss Max, Dr.
14	"	14 Hohenstaufeng.											
15	"	16 Maria Theresienstrasse	(1461) (1462)	"	83.794	1903	83.794	4	33	206	—	1873	Fellner Jacob.
16	"	7 Börsegasse	—	"	—	—	—	—	—	—	—	—	K. k. Börse. (Im Bau.)
16	"	2 Börsenplatz											
17	"	34 Wipplingerstr. . .	1464 1465	"	78.519	1902	78.519	3	21	218	—	1872	Leon Gustav.
17	"	18 Maria Theresienstrasse											
18	"	9 Börsegasse	1517	"	—	—	—	—	—	—	—	—	—
18a	"	14 "	1517	"	—	—	—	—	—	—	—	—	—
18a	"	17 Neuthorgasse . . .	1483	"	—	—	—	—	—	—	—	—	—
19	"	16 Börsegasse	1490	"	14.150	1900	14.150	1	1	1190	—	1870	Provisorische Börse.
19	"	24 Maria Theresienstrasse	1410	"	—	—	—	—	—	—	—	—	—
20	"	20 Neuthorgasse . . .	1410	"	—	—	—	—	—	—	—	—	—
22	"	—	1408	"	24.568	1902	24.568	4	28	167	—	1872	Wiener Bürgerspital-Fond.
24	"	—	1406	"	22.101	1902	22.101	4	7	159	—	1872	
26	"	23 Gonzagagasse . . .	1404	"	—	—	—	—	—	—	—	—	—
28	"	24 "	1402	"	35.587	1901	35.587	4	19	237	—	1871	Wiener Bürgerspital-Fond.
30	"	—	1400	"	23.477	1901	23.477	4	31	178	—	1871	
32	"	47 Frz. Jos.-Quai . . .	1398	"	29.857	1901	29.857	4	10	248	—	1871	
1	Schottensteig	2 Schottenbastei . . .	1441	"	31.081	1901	31.081	4	8	192	—	1871	Ephrusi Ignatz.
2	"	4 Schottengasse . . .	—	"	—	—	—	—	—	—	—	—	—
3	"	6 Freiong.	136	"	—	—	—	—	—	—	—	—	—
4	"	4 Schottenbastei . . .	1427	"	—	—	—	—	—	—	—	—	—
5	"	6 Freiong.	136	"	—	—	—	—	—	—	—	—	—
6	"	6 Schottenbastei . . .	1428	"	—	—	—	—	—	—	—	—	—
7	"	—	—	"	—	—	—	—	—	—	—	—	Baustelle.
7	"	1 Hessgasse	1429	"	—	—	—	—	—	—	—	—	—
8	"	1 Börseplatz	1547	"	—	—	—	—	—	—	—	—	—
9	"	10 Schottenbastei . . .	1537	"	nicht fatirt	—	—	4	—	162	—	1873	Allgemeine österr. Baugesellsch.
9	"	2 Hessgasse	—	"	—	—	—	—	—	—	—	—	
11	"	—	1535	"	"	"	—	4	—	95	—	1873	—

I. Bezirk: Innere Stadt.

Orientierungs- Nummer	Gasse, Strasse oder Platz	Identisch mit	Conscriptions- Nummer	Grund	Zins	Steuerfrei		Stockwerke	Wohnungen	Grundfläche		Erbaut im Jahre	Eigenthümer
						bis	Betrag			ver- baut	unver- bau.		
2	Seitenstetteng.	14	Judengasse . . .	495	Stadt	20.231	—	—	4 35	240	—	1827	Wickerhauser Viktor.
3	"	4	Ruprechtsplatz.	463	"	6511	—	—	4 18	44	—	1829	Leng Ignatz.
4	"	—	—	494	"	7773	—	—	4 21	299	—	1826	Israel. Cultus-Gemeind.
5	"	3	Ruprechtsplatz.	{ 464 465 }	"	32.306	—	—	4 49	479	—	1827	Stift Seitenstetten.
6	"	2	Rabenplatz . . .	493	"	—	—	—	—	—	—	—	—
8	"	1	Am Bergel . . .	483	"	—	—	—	—	—	—	—	—
10	"	37	Rothenthurmst.	482	"	—	—	—	—	—	—	—	—
1	Seitzergasse . .	17	Am Hof	421	"	—	—	—	—	—	—	—	—
2	"	—	—	423	"	3750	—	—	4 7	13	—	—	Urbann Anna.
4	"	—	—	422	"	—	—	—	3 —	172	—	—	K. k. Aerar.
6	"	7	Tuchlauben . . .	427	"	—	—	—	—	—	—	—	—
1	Singerstrasse . .	1	Kärntnerstr. . .	877	"	9477	—	—	4 10	44	—	—	Pirk Friedrich.
2	"	3	"	901	"	37.420	—	—	4 27	263	—	1806	Liebenberg, Ritter v.
3	"	—	—	878	"	11.514	—	—	4 17	144	—	—	Liphay Amalia.
4	"	—	—	900	"	11.060	—	—	3 10	165	—	—	Siess Johann.
5	"	3	Stefansplatz . .	874 ^a 874 ^b	"	—	—	—	—	—	—	—	—
6	"	—	—	899	"	9422	—	—	2 8	185	—	—	Markl Babette.
7	"	{ 1 4 4	{ Churhausgasse. Stefansplatz . . . Blutgasse	{ 879 ^a 879 ^b	"	46.168	—	—	4 —	1417	—	—	Deutscher Ritterorden.
8	"	{ 2 7	{ Lilliegasse Weihburggasse.	{ 898	"	20.070	—	—	6 42	255	—	1818	Foges Marie.
9	"	9	Blutgasse	849	"	—	—	—	—	—	—	—	—
10	"	1	Lilliegasse	897	"	15.491	—	—	3 16	215	—	—	Skall Rudolf.
11	"	—	—	880	"	5776	—	—	4 8	51	—	—	Troll Josefa.
11a	"	—	—	884	"	3275	—	—	4 5	47	—	—	—
11b	"	—	—	883	"	2625	—	—	4 7	49	—	—	Knoll Johann.
11c	"	—	—	882	"	1890	—	—	4 5	33	—	—	Augmüller Emilie.
12	"	—	—	896	"	11.272	—	—	3 11	152	—	1811	Römer Theodor.
13	"	2	Nicolaigasse . .	885	"	14.460	—	—	4 20	175	—	—	Bach Josefa.
14	"	11	Weihburggasse.	895	"	25.395	—	—	3 20	325	—	—	Goldmann Joachim.
15	"	12	Grünangergasse	836	"	—	—	—	—	—	—	—	—
16	"	—	—	894	"	14.162	—	—	3 9	283	—	—	Breuner, Graf.
17	"	{ 9 19 10	{ Grünangergasse Singerstrasse . . Kumpfgasse . . .	{ 886a	"	steuerfrei	—	—	3 —	1072	—	—	K. k. Aerar.
18	"	—	—	893	"	6104	—	—	5 11	70	—	—	Stoll Max.
19	"	17	Singerstrasse . .	886b	"	—	—	—	—	—	—	—	—
20	"	—	—	892	"	6080	—	—	4 12	122	—	1818	Czernolawek Carl.
21	"	13	Kumpfgasse . . .	887	"	3363	—	—	3 7	90	—	—	Uhl Roman.
22	"	2	Franziskanerpl.	891	"	3910	—	—	3 6	122	—	—	Wiener Metropolitan- Domkirche.
23	"	—	—	888	"	8076	—	—	4 12	85	—	—	Uhl Roman.
24	"	3	Franziskanerpl.	912	"	—	—	—	—	—	—	—	—
25	"	16	Riemerstrasse . .	816	"	—	—	—	—	—	—	—	—
26	"	8	Seilerstätte . . .	913b	"	steuerfrei	—	—	3 —	316	—	—	K. k. Hof- und Staats- Druckerei.
27	"	17	Riemerstrasse . .	815	"	16.196	—	—	4 19	218	—	1814	Podstatzky-Lichten- stein, Leopold, Graf.
28	"	—	—	890	"	3210	—	—	4 13	71	—	—	Elsler Hermine.
30	"	6	Seilerstätte . . .	889	"	6058	—	—	3 6	99	—	—	Spanger Ludwig, Graf.
32	"	4	"	806	"	10.030	—	—	5 22	110	—	—	Pleban Franz.
1	Sonnenfelsgas.	—	—	736	"	8163	—	—	4 12	102	—	—	Wr. Bauverein.
2	"	1	Bäckerstrasse . .	751	"	—	—	—	—	—	—	—	—
3	"	1	Köllnerhofgasse	737	"	—	—	—	—	—	—	—	—
4	"	3	Bäckerstrasse . .	752	"	—	—	—	—	—	—	—	—
5	"	2	Köllnerhofgasse	740	"	—	—	—	—	—	—	—	—
6	"	5	Bäckerstrasse . .	753	"	—	—	—	—	—	—	—	—
7	"	—	—	741	"	13.744	—	—	4 11	186	—	—	„Janus“, Renten-Ver- sicherungs-Gesellsch.
8	"	7	Bäckerstrasse . .	754	"	—	—	—	—	—	—	—	—
9	"	—	—	742	"	7206	—	—	4 11	104	—	—	Darsch Johann.

Orientierungs- Nummer	Gasse, Strasse oder Platz	Identisch mit	Conscriptions- Nummer	Grund	Zins	Steuerfrei		Stockwerke	Wohnungen	Grundfläche		Erbaut im Jahre	Eigentümer
						bis	Betrag			ver- baut	unver- baut		
10	Sonnenfelsgas.	9 Bäckerstrasse .	755	Stadt	—	—	—	—	—	—	—	—	Rasim Carl.
11	"	—	743	"	9032	—	—	3	17	158	—	—	
12	"	2 Universitätplatz	756	"	—	—	—	—	—	—	—	—	
13	"	—	744	"	4000	—	—	4	5	39	—	—	Schnitzer Josefine,
15	"	—	745	"	11.105	—	—	4	13	120	—	—	Rasim Carl.
17	"	—	746	"	8194	—	—	4	12	114	—	1818	Heintl Therese.
19	"	1 Schönlaterngas.	747	"	7984	—	—	3	10	139	—	—	Volmarona, Gräfin.
21	"	2 " "	748	"	9558	—	—	3	11	143	—	—	Grich.-orient. Gemeind.
23	"	3 Jesuitengasse .	749	"	120	—	—	3	—	182	—	—	Studienfond.
1	Spiegelgasse .	9 Graben	1095	"	—	—	—	—	—	—	—	—	Demolirt.
2	"	1 Dorotheergasse.	1105	"	—	—	—	—	—	—	—	—	
3	"	8 Graben	1094	"	—	—	—	—	—	—	—	—	
4	"	—	1104	"	8087	—	—	4	11	75	—	—	Gröbner Carl.
5	"	6 Seilergasse . . .	1091	"	21.000	—	—	4	9	197	—	1845	Mayreder Rosalia.
6	"	—	1103	"	12.048	—	—	3	15	172	—	—	Schloissnig Franz.
7	"	8 Seilergasse . . .	1090	"	—	—	—	—	—	—	—	—	
8	"	—	1102	"	13.439	—	—	4	16	161	—	—	Fischer Vincenz.
9	"	{ 2 Göthweihergas..	1089	"	12.370	—	—	4	20	50	—	1829	Benedikter-Stift.
	"	{ 10 Seilergasse . . .		"									
10	"	11 Dorotheergasse.	1110	"	—	—	—	—	—	—	—	—	
11	"	1 Göthweihergas..	1088	"	—	—	—	—	—	—	—	—	
12	"	6 Plankengasse .	1111a	"	—	—	—	—	—	—	—	—	
13	"	—	1087	"	300	—	—	4	3	46	—	—	Stipperger Johann.
14	"	7 Plankengasse .	1111b	"	—	—	—	—	—	—	—	—	
15	"	16 Seilergasse . . .	1096	"	20.029	—	—	3	4	306	—	1824	{ Palm-Gundelfingen (Leopold., Fürstin von. K. k. Versatzamt.
16	"	17 Dorotheergasse	1112	"	2730	—	—	3	14	906	—	—	
17	"	4 Plankengasse .	1063 ^a b	"	—	—	—	—	—	—	—	—	
19	"	5 " "	1062	"	—	—	—	—	—	—	—	—	
21	"	—	1097	"	24.341	—	—	5	43	289	—	—	Passy Andreas.
23	"	—	1098	"	12.122	—	—	4	12	140	—	—	Riedl Therese.
25	"	3 Lobkowitzplatz.	1099	"	—	—	—	—	—	—	—	—	
1	Stallburggasse.	16 Dorotheergasse.	1119	"	—	—	—	—	—	—	—	—	
2	"	9 Bräunerstrasse .	1127	"	—	—	—	—	—	—	—	—	
3	"	11 " "	1128 ^a b	"	—	—	—	—	—	—	—	—	
4	"	9 Habsburgergas.	1138	"	—	—	—	—	—	—	—	—	
5	"	2 Reitschulgasse .	1154	"	—	—	—	—	—	—	—	—	K. k. Hofstallburg.
1	Stefansplatz . .	—	873	"	steuerfrei	—	—	1	1	1426	—	—	Domkirche St. Stefan.
2	"	1 Stock-im-Eisen-Platz .	875	"	31.181	—	—	4	12	134	—	—	Lazansky, Graf.
3	"	{ 2 Churhausgasse .	874 ^a	"	8878	—	—	3	—	432	—	—	{ Vertreter der Dom- kirche St. Stefan.
	"	{ 5 Singerstrasse . .	874 ^b	"									
4	"	7 " "	879 ^a b	"	—	—	—	—	—	—	—	—	
5	"	{ 2 Schulerstrasse .	871	"	29.072	—	—	4	22	502	—	1841	{ Wiener Metropolitan- Domkapitel.
	"	{ 2 Domgasse	872	"									
	"	{ 2 Blutgasse	872	"									
6	"	4 Wollzeile	{ 868 } { 870 }	"	—	—	—	—	—	—	—	—	
7	"	2 Rothethurmstr..	869	"	—	—	—	—	—	—	—	—	
8	"	7 Brandstadt . . .	628	"	—	—	—	—	—	—	—	—	
9	"	1 " "	627	"	28.192	—	—	5	28	222	—	—	Rothberger Jakob.
10	"	—	626	"	9941	—	—	4	6	52	—	1824	Krammer Anton.
11	"	2 Goldschmidtg. .	595	"	—	—	—	—	—	—	—	—	
1	Steindlgasse	7 Tuchlauben . . .	427	"	—	—	—	—	—	—	—	—	
2	"	{ 9 " "	430	"	9433	—	—	3	20	127	—	—	Moll A.
4	"	{ 1, 3 Kleeblattgasse .	431	"	6216	—	—	3	7	117	—	—	Wagner Aloisia.
6	"	—	429	"	240	—	—	3	4	56	—	—	{ (N.-öst. Religionsfond. (Morenfels'sche Stifftg.)
1	Sternngasse . . .	2 Kurrentgasse . .	428	"	—	—	—	—	—	—	—	—	
2	"	7 Judengasse . . .	{ 505 } { 506 }	"	—	—	—	—	—	—	—	—	
2	"	9 " "	458	"	22.048	—	—	4	23	166	—	1839	Linker Anna, Gräfin.

I. Bezirk: Innere Stadt.

Orientierungs- Nummer	Gasse, Strasse oder Platz	Identisch mit	Conscriptions- Nummer	Grund	Zins	Steuerfrei		Stockwerke	Wohnungen	Grundfläche		Erbaut im Jahre	Eigentümer
						bis	Betrag			ver- baut	unver- baut		
3	Sterngasse . . .	4 Berghof	507	Stadt	11.017	—	—	3	15	242	—	—	Cistercienser-Stift. (Neukloster W.-Neust.)
4	"	(2) Salzgasse	457a	"	10.869	—	—	3	21	198	—	—	Commune Wien.
5	"	—	508	"	4976	—	—	3	11	67	—	—	Wassermani'sche Verlassenschaft.
6	"	1 Salzgasse	454	"	36.342	—	—	4	54	233	—	—	Faber Adolf.
7	"	4 Krebsgasse	509	"	10.533	—	—	5	13	65	—	—	Karpeles Katharina.
8	"	(3) Salzgasse	453	"	steuerfrei	—	—	4	—	304	—	—	Commune Wien. (K. k. Polizeihaus.)
9	"	(5) Salzgries	455	"	—	—	—	—	—	—	—	—	Wikerhausen, Edler v.
11	"	(7) Krebsgasse	450	"	13.679	—	—	4	44	221	—	—	Faukal Carl.
13	"	(2) Rosmaringasse	451	"	8740	—	—	4	27	141	—	1818	Weiss Adolf.
1	Sternwartgas.	9 Bäckerstrasse	755	"	—	—	—	—	—	—	—	—	—
2	"	2 Universitätplatz	756	"	—	—	—	—	—	—	—	—	—
1	Steyrerhof . . .	22 Rothenthurmst.	726	"	—	—	—	—	—	—	—	—	—
2	"	1 Fleischmarkt	(700)	"	—	—	—	—	—	—	—	—	—
3	"	4 Griechengasse	(728)	"	—	—	—	—	—	—	—	—	—
1	(Stock-im- Eisen-Platz)	2 Stefansplatz	875	"	—	—	—	—	—	—	—	—	—
2	"	—	876	"	16.998	—	—	4	10	105	—	—	Lolbl Carl.
3	"	—	1080	"	13.300	—	—	5	9	74	—	—	Gutscher Jacob.
4	"	3 Seilergasse	1081	"	—	—	—	—	—	—	—	—	—
5	"	1 "	1082	"	—	—	—	—	—	—	—	—	—
6	"	—	598	"	15.600	1879	15.000	3	4	170	—	1867	Haas Philipp's Söhne.
7	"	1 Goldschmidtg.	600	"	—	—	—	—	—	—	—	—	—
1	Stoss-i.-Himmel	10 Wipplingerstr.	363	"	—	—	—	—	—	—	—	—	—
2	"	8 "	(383)	"	—	—	—	—	—	—	—	—	—
3	"	9 Salvatorgasse	364	"	21.313	—	—	4	19	301	—	—	Dormitzer Barbara.
1	Strauchgasse	(10) Wallnerstrasse	(237)	"	—	—	—	—	—	—	—	—	—
2	"	3 Heidenschuss	(242)	"	94.650	—	—	4	72	752	—	1850	Anglo-Bank.
3	"	—	(243)	"	—	—	—	—	—	—	—	—	—
4	"	—	(244)	"	—	—	—	—	—	—	—	—	—
5	"	—	(245)	"	—	—	—	—	—	—	—	—	—
6	"	31 Naglergasse	304	"	—	—	—	—	—	—	—	—	—
7	"	—	(305)	"	—	—	—	—	—	—	—	—	—
8	"	1 Freieung	238	"	—	—	—	—	—	—	—	—	—
9	"	19 Wallnerstrasse	(247)	"	14.851	—	—	4	12	60	—	1854	Hofmannsthal Wilh., Edle von.
10	"	—	(248)	"	—	—	—	—	—	—	—	—	—
11	"	14 Herrengasse	(240)	"	—	—	—	—	—	—	—	—	—
12	"	—	(241)	"	—	—	—	—	—	—	—	—	—
13	"	12 "	249	"	—	—	—	—	—	—	—	—	—
14	"	(6) Wollzeile	865	"	—	—	—	—	—	—	—	—	—
15	"	(8) "	—	"	—	—	—	—	—	—	—	—	—
16	"	5 Schulerstrasse	864	"	24.996	—	—	4	28	219	—	1844	Suchanek Joh., Dr.
17	"	(10) Wollzeile	—	"	—	—	—	—	—	—	—	—	—
18	"	(6) "	866	"	—	—	—	—	—	—	—	—	—
19	"	(8) "	—	"	—	—	—	—	—	—	—	—	—
20	Stubenbastei . .	38 "	1355	"	27.802	1896	27.802	4	11	210	—	1866	Fischer Franz.
21	"	(7) Zedlitzgasse	789	"	19.252	—	—	4	19	211	—	—	Schmidegg Anna, Gräf.
22	"	(36) Wollzeile	—	"	—	—	—	—	—	—	—	—	—
23	"	9 Zedlitzgasse	1360	"	steuerfrei	—	—	3	—	*	—	1868	Communal-Schulhaus. Demolirt.
24	"	—	796	"	—	—	—	—	—	—	—	—	Detail-Markthalle.
25	"	6 Zedlitzgasse	1481	"	—	—	—	—	—	—	—	—	—
26	"	4 "	797	"	—	—	—	—	—	—	—	—	—
27	"	3 Jakobergasse	799	"	—	—	—	—	—	—	—	—	—
28	"	—	1185	"	2507	—	—	3	4	34	—	1836	Augmüller Emilie.
29	"	—	1186	"	3710	1876	420	3	5	26	—	—	Pokorny Franz.
30	"	—	1187	"	2600	—	—	4	7	23	—	1851	Goldscheider Rudolf.
31	"	3 Liebenberggass.	1188	"	1048	—	—	3	1	10	—	—	Lonneis Franz.
32	Stubenring . . .	41 Wollzeile	1377	"	steuerfrei	—	—	3	—	946	—	1872	K. k. ö. Museum f. Kunst u. Ind.

* Nicht ausgeschieden.

Orientierungs- Nummer	Gasse, Strasse oder Platz	Identisch mit	Conscriptions- Nummer	Grund	Zins	Steuerfrei		Stockwerke	Wohnungen	Grundfläche		Erbaut im Jahre	Eigenthümer
						bis	Betrag			ver- baut	unver- baut		
1	Teinfaltstrasse	5 Freiong	63	Stadt	—	—	—	—	—	—	—	—	
2	"	1 Schottengasse . .	102	"	—	—	—	—	—	—	—	—	
3	"	"	64	"	6608	1877	480	3	7	130	—	—	Fürstenberg Landgr. v. Redl Julius, Freih. v.
4	"	2 Kleppersteig . .	101	"	8142	—	—	3	7	159	—	—	
5	"	8 Rosengasse . . .	65	"	—	—	—	—	—	—	—	—	Wr. Baugesellschaft.
6	"	1 Kleppersteig . .	74	"	40.317	—	—	4	59	779	—	—	
7	"	8 Rosengasse . . .	66	"	—	—	—	—	—	—	—	—	
8	"	"	73	"	12.740	—	—	3	7	168	—	—	Zelinka's Erben.
9	"	5 Rosengasse . . .	54	"	—	—	—	—	—	—	—	—	
10	"	— Kleppersteig . .	72	"	20.022	—	—	2	2	158	—	—	Walek Franz.
11	"	"	67	"	19.650	—	—	4	14	180	—	—	Giertler Gottfried.
13	"	"	68	"	5509	—	—	4	17	92	—	—	Reithoffer Ludwig.
15	"	"	69	"	4149	—	—	4	12	79	—	1808	Parzer Adolf.
17	"	"	{ 70 71 }	"	12.412	—	—	4	24	179	—	—	Wr. Baugesellschaft.
19	"	12 Schenkenstras. .	50	"	—	—	—	—	—	—	—	—	
21	"	14 Löwelstrasse . .	49	"	—	—	—	—	—	—	—	—	
1	Tiefer Graben	9 Freiong	158	"	12.821	—	—	4	6	84	—	1837	Oest. Escompte-Gesell. (K. k. pr. öst. Credit- Anstalt für Handel und Gewerbe.
2	"	{ 2 Heidenschuss 6 Hof, Am }	{ 324 328 }	"	68.243	—	—	4	47	493	—	1859	Neumeyer Jakob.
3	"	7 Hof, Am	159	"	—	im Umbau	—	3	11	57	—	—	
4	"	"	329	"	—	—	—	—	—	—	—	—	
5	"	"	160	"	3822	—	—	4	8	34	—	1826	Löw Josef.
6	"	8 Hof, Am	330	"	—	—	—	—	—	—	—	—	
7	"	"	161	"	2450	—	—	5	8	24	—	—	Dwiasi Franz.
8	"	"	235	"	4948	—	—	3	9	61	—	—	Braunhofer Therese.
9	"	"	162	"	1710	—	—	3	4	26	—	—	Milde J.'s Erben.
10	"	"	234	"	3512	—	—	3	8	60	—	—	Prinz Franz.
11	"	"	163	"	3031	—	—	4	9	50	—	—	Hofbauer Josef.
12	"	"	233	"	4948	—	—	3	7	44	—	—	Troll Caroline.
13	"	"	164	"	1881	—	—	3	6	24	—	—	Oehligs Anna.
14	"	"	232	"	1654	—	—	3	7	90	—	1822	Boch Joh.
15	"	"	165	"	5286	—	—	3	8	72	—	1824	Oehligs Anna.
16	"	"	231	"	4242	—	—	3	6	36	—	1821	Merschinsky R., v.
17	"	"	166	"	4517	—	—	5	11	47	—	—	de Zana Josef, Dr.
18	"	"	230	"	903	—	—	2	1	36	—	—	Hanurska Franz.
19	"	"	167	"	5614	1875	1841	4	6	46	—	1859	Grosz Carl Josef's Erb.
20	"	"	229	"	1674	—	—	3	4	35	—	1831	Schmidl Franz.
21	"	1 Wächtergasse . .	152	"	6326	—	—	3	17	136	—	—	Benischko Josef.
22	"	"	228	"	3636	—	—	4	14	42	—	—	Greessel Josefa. (Pens.-Inst. d. Beamten d. k. k. pr. wechselseit. Versicherungs-Anst.
23	"	2 Wächtergasse . .	168	"	4008	—	—	4	10	63	—	1836	Triangi Ant., Graf.
24	"	"	227	"	5175	—	—	3	8	33	—	—	Segur Math., Gräfin.
25	"	"	169	"	8437	—	—	3	21	173	—	—	Reithoffer Ludwig etc.
26	"	22 Wipplingerstr. .	354	"	4100	—	—	4	10	49	—	—	Segur Math., Gräfin.
27	"	"	170	"	1756	—	—	3	6	31	—	—	Reithoffer Ludwig etc.
28	"	"	226	"	1110	—	—	2	4	24	—	—	Prager Gustav Friedr. v.
29	"	"	171	"	2599	—	—	4	6	39	—	1837	Hörmann Johann.
30	"	"	225	"	525	—	—	2	3	24	—	—	
31	"	29 Wipplingerstr. .	172	"	—	—	—	—	—	—	—	—	
32	"	"	224	"	800	—	—	3	4	24	—	—	Schnurer Andreas.
33	"	24 Wipplingerstr. .	173	"	7340	—	—	7	11	24	—	—	Schmidt Heinrich.
34	"	7 Gestade, Am . .	223	"	—	—	—	—	—	—	—	—	
35	"	"	174	"	1980	—	—	2	4	20	—	—	Stotta Therese.
36	"	"	{ 216 217 218 }	"	5948	—	—	4	19	74	—	1840	Held Josefine.
37	"	"	175	"	5479	—	—	4	17	109	—	—	Stanke Anton.
38	"	29 Salzgries. . . .	215	"	3337	—	—	3	8	53	—	—	Reisinger Michael.
39	"	31 "	176	"	4205	—	—	3	13	77	—	—	Wagner Aloisia.
1	Tuchlauben	2 Naglergasse . . .	{ 309 310 }	"	—	—	—	—	—	—	—	—	

Orientierungs- Nummer	Gasse, Strasse oder Platz	Identisch mit	Conscriptions- Nummer	Grund	Zins	Steuerfrei		Stockwerke	Wohnungen	Grundfläche		Erbaut im Jahre	Eigentümer	
						bis	Betrag			ver- baut	unver- baut			
2	Wallfischgasse.	51 Kärntnerstras.	1218	Stadt	—	—	—	—	—	—	—	—	Kais. russisches Reichs-Collegium.	
3	"	—	1020	"	3220	—	—	5	9	96	—	—		
4	"	3 Maximilianstras.	1219	"	—	—	—	—	—	—	—	—	Grognet d'Orleans.	
5	"	—	1021	"	7505	—	—	4	19	86	—	—		
6	"	5 Maximilianstras.	{ 1223 1220 }	"	—	—	—	—	—	—	—	—	Drasche Heinr., Ritt. v. Baustelle.	
7	"	10 Krugerstrasse	{ 1012 1013 }	"	—	—	—	—	—	—	—	—		
8	"	2 Akademiestras.	1221	"	25.681	1892	25.681	4	32	241	—	1862	Blümmel Christian. Versicherungs-Gesell.	
9	"	—	—	"	—	—	—	—	—	—	—	—		
10	"	1 Akademiestras.	1390	"	30.299	1901	30.299	4	15	228	—	—	Riunione Adriatica in Triest.	
11	"	4 Schwarzenbergstrasse.	1426	"	35.096	1901	35.096	4	14	247	—	1871		
12	"	—	1421	"	21.595	1901	21.595	4	10	200	—	1871	Ditmar Rudolf. Rath August.	
14	"	6 Schwarzenbergstrasse.	1379	"	29.132	1900	29.132	4	15	256	—	—		
1	Wallfischplatz	—	1010	"	4605	—	—	4	6	86	—	1829	Sacken Th., Freih. v. Wr. Baugesellschaft.	
2	"	—	1011	"	10.410	—	—	4	14	153	—	—		
3	"	2 Annagasse . . .	995	"	—	—	—	—	—	—	—	—	Wr. Baugesellschaft. Huss Josef.	
4	"	—	1022	"	600	—	—	3	2	164	—	1808		
5	"	—	1023	"	1223	—	—	4	4	10	—	—	Esterhazy N., Fürst v.	
6	"	—	1024	"	4805	—	—	5	8	47	—	—		
7	"	10 Krugerstrasse	{ 1012 1013 }	"	—	—	—	—	—	—	—	—	Wr. Baugesellschaft.	
1	Wallnerstrasse.	8 Kohlmarkt . . .	262	"	22.403	—	—	3	19	141	—	—		
2	"	6 " . . .	278	"	—	—	—	—	—	—	—	—	Bugnoy Georg, Graf v.	
3	"	—	263	"	17.406	—	—	3	11	434	—	—		
4	"	{ 1 Neubadgasse . . 1 Haarhof 9 Naglergasse . . }	276	"	22.809	—	—	—	4	12	997	—	1806	Esterhazy Niklas, Fürst v.
5	"	1 Brunnegasse . . .	264	"	—	—	—	—	—	—	—	—		
6	"	6 Haarhof	273	"	21.252	—	—	2	13	709	—	1813	Palfy Johann, Graf. Lambel Louise.	
7	"	2 Brunnegasse . . .	265	"	—	—	—	4	6	56	—	—		
8	"	—	272	"	17.003	—	—	2	5	270	—	—	Geymüller Rudolf, Freih., Erben.	
9	"	—	266	"	15.000	—	—	3	10	179	—	—		
10	"	1 Strauchgasse . .	{ 242 243 244 245 237 }	"	—	—	—	—	—	—	—	—	Muiszek Helene, Gräfin.	
11	"	—	267	"	10.439	—	—	5	17	107	—	—		
13	"	—	268	"	4660	—	—	4	8	59	—	—	Hasenauer Christof. Schmiedegg Frz., Grf.	
15	"	1 Regierungsgas..	269	"	12.577	—	—	3	8	144	—	—		
17	"	2 " . . .	271	"	10.111	1875	10.111	5	11	49	—	1860	Berkowitz Clara.	
19	"	3 Strauchgasse . .	{ 247 248 }	"	—	—	—	—	—	—	—	—		
1	Weihburggasse	11 Kärntnerstrasse	905	"	17.948	—	—	4	15	93	—	—	Scharmitzer Lorenz. Eckel Caroline.	
2	"	—	940	"	16.697	—	—	4	21	214	—	—		
3	"	—	906	"	25.200	—	—	4	4	264	—	1804	Bündsdorf Johann. Suchanek, Dr.	
4	"	2 Rauhensteingas.	939	"	56.464	—	—	4	32	506	—	1777		
5	"	—	907	"	9511	—	—	4	12	112	—	—	Reinthal Christof, v.	
6	"	1 Rauhensteingas.	926	"	—	—	—	—	—	—	—	—		
7	"	8 Singerstrasse . .	898	"	—	—	—	—	—	—	—	—	Rotondi Ida, v. Maredi-Rainer Marie, von.	
8	"	3 Blumenstockg..	925	"	8475	—	—	4	12	110	—	1828		
9	"	3 Liliengasse . . .	908	"	30.664	—	—	4	45	298	—	—	Dobelhof Heinrich.	
10	"	—	{ 923 924 }	"	13.519	—	—	4	17	223	—	—		
11	"	14 Singerstrasse . .	895	"	—	—	—	—	—	—	—	—	Leiss Michael. Stinzer Franziska.	
12	"	—	922	"	6632	—	—	3	18	93	—	—		
13	"	—	909	"	3481	—	—	4	6	76	—	—	Horniker Moritz	
14	"	—	919	"	11.809	—	—	4	27	255	—	—		

I. Bezirk: Innere Stadt.

Orientierungs- Nummer	Gasse, Strasse oder Platz	Identisch mit	Conscriptions- Nummer	Grund	Zins	Steuerfrei		Stockwerke	Wohnungen	Grundfläche		Erbaut im Jahre	Eigentümer
						bis	Betrag			ver- baut	unver- baut		
15	Weihburggasse	—	910	Stadt	4066	—	—	4	8	52	—	1830	Münch-Bellinghausen Sofie, Frein v. Löwenthal Okt.
16	"	—	918	"	5700	—	—	3	7	155	—	1823	
17	"	1 Franziskanerpl.	911	"	—	—	—	—	—	—	—	—	Dehne August. Franziskanerkloster.
18	"	—	917	"	10.332	—	—	3	39	560	(Nr. 21 Weih- burg- inbeg.)	1815	
19	"	4 Franziskanerpl.	913a	"	steuerfrei	—	—	3	—	291	—	—	Dehne August. Wieser Anna.
20	"	—	916	"	5527	—	—	4	11	(bei 18 Weih- burg- gasse)	—	1815	
21	"	—	914	"	11.197	—	—	4	16	217	—	—	Maier Joh., Freih. v.
22	"	14 Seilerstätte . . .	915	"	28.687	—	—	4	26	316	—	1839	
23	"	12 " . . .	804	"	—	—	—	—	—	—	—	—	Gartenbau-Gesellsch. Liebig Leopoldine, Freiin v.
24	"	7 " . . .	1524	"	—	—	—	—	—	—	—	—	
25	"	5 " . . .	803	"	—	—	—	—	—	—	—	—	Henkel v. Donners- mark Laura.
26	"	2 Schellinggasse . .	1521	"	—	—	—	—	—	—	—	—	
27	"	29 Weihburggasse .	105	"	—	—	—	—	—	—	—	—	Mandl Mayer. Baustelle. Mandl Ignatz.
28	"	1 Schellinggasse . .	1519	"	—	—	—	—	—	—	—	—	
29	"	{ 27 31 } Weihburggas. . .	105	"	16.940	1894	16.940	eb.	16	411	—	1864	Wettler Adolf.
30	"	2 Hegelgasse . . .	1501	"	16.669	1902	16.669	4	16	188	—	1872	
31	"	29 Weihburggasse .	105	"	—	—	—	—	—	—	—	—	Journalisten-Verein „Concordia“.
32	"	1 Hegelgasse . . .	1471	"	38.364	1902	38.364	3	8	405	—	1872	
1	Werderthorgas.	14 Parkring . . .	—	"	—	—	—	—	—	—	—	—	Russo Menach. Abrah. Abeles Leopold.
2	"	10 Börsegasse . . .	1512	"	—	—	—	—	—	—	—	—	
3	"	8 Neuthorgasse . . .	1327	"	—	—	—	—	—	—	—	—	Abeles Leopold.
4	"	9 " . . .	1468	"	—	—	—	—	—	—	—	—	
5	"	10 Neuthorgasse . .	1445	"	27.034	1900	27.034	4	20	295	—	1870	Mandl Ignatz.
6	"	—	1444	"	22.508	1900	22.508	4	16	223	—	1870	
7	"	—	1444	"	15.178	1900	15.178	4	4	180	—	1870	Wettler Adolf.
8	"	11 Gonzagagasse . .	1324	"	—	—	—	—	—	—	—	—	
9	"	—	1391	"	18.400	1900	18.400	4	8	187	—	1870	Journalisten-Verein „Concordia“.
10	"	12 Gonzagagasse . .	1213	"	—	—	—	—	—	—	—	—	
11	"	13 " . . .	1366	"	—	—	—	—	—	—	—	—	Russo Menach. Abrah. Abeles Leopold.
12	"	—	1212	"	21.330	1894	21.330	4	20	216	—	1864	
13	"	14 Gonzagagasse . .	1238	"	—	—	—	—	—	—	—	—	Abeles Leopold.
14	"	—	1211	"	17.800	1900	17.800	4	20	203	—	1870	
15	"	—	620	"	17.368	1898	17.368	4	17	193	—	1868	Abeles Leopold.
16	"	35 Frz. Jos.-Quai . .	1210	"	—	—	—	—	—	—	—	—	
17	"	—	619	"	19.256	1898	19.256	4	15	216	—	1868	Schmidt Josef Gustav. Bosch Marie. Sellinger Joh. etc.
18	"	37 Frz. Jos.-Quai . .	1033	"	—	—	—	—	—	—	—	—	
1	Wildpretmarkt.	3 Bauernmarkt . . .	578	"	—	—	—	—	—	—	—	—	Pudiwitzer Caroline.
2	"	5 " . . .	549	"	17.426	—	—	4	15	103	—	1837	
3	"	—	550	"	18.722	—	—	3	21	292	—	1814	Pudiwitzer Caroline.
4	"	7 Bauernmarkt . . .	579	"	—	—	—	—	—	—	—	—	
5	"	18 Tuchlauben . . .	{ 556 557 }	"	—	—	—	—	—	—	—	—	Pudiwitzer Caroline.
6	"	9 Bauernmarkt . . .	580	"	—	—	—	—	—	—	—	—	
7	"	—	551	"	4034	—	—	4	7	46	—	—	Manzearly Aristides v. (J. Freih. v. Liebig'sche Verlassenschaft.
8	"	11 Bauernmarkt . . .	581	"	—	—	—	—	—	—	—	—	
9	"	22 Tuchlauben . . .	554	"	—	—	—	—	—	—	—	—	Manzearly Aristides v. (J. Freih. v. Liebig'sche Verlassenschaft.
10	"	13 Bauernmarkt . . .	{ 546 547 548 582 }	"	—	—	—	—	—	—	—	—	
11	"	24 Tuchlauben . . .	553	"	—	—	—	—	—	—	—	—	Manzearly Aristides v. (J. Freih. v. Liebig'sche Verlassenschaft.
12	"	26 " . . .	552	"	—	—	—	—	—	—	—	—	
13	Wipplingerstr.	6 Hoher Markt . . .	390	"	20.441	—	—	4	11	117	—	1803	Manzearly Aristides v. (J. Freih. v. Liebig'sche Verlassenschaft.
2	"	{ 7 1 } Salvatorgasse . . .	{ 381 388 389 445 446 }	"	20.487	—	—	4	28	173	—	1851	

Orientierungs- Nummer	Gasse, Strasse oder Platz	Identisch mit	Conscriptions- Nummer	Grund	Zins	Steuerfrei		Stockwerke	Wohnungen	Grundfläche		Erbaut im Jahre	Eigentümer
						bis	Betrag			ver- baut	unver- baut		
3	Wipplingerstr.	—	391	Stadt	2590	—	—	4	4	24	—	—	Fischer Josefine.
4	"	3 Salvatorgasse	{ 382 387 }	"	15.347	—	—	4	23	97	—	1848	{ J. Freih. v. Liebig'sche Verlassenschaft.
5	"	—	392	"	2936	—	—	5	7	28	—	—	Effenberger Franz.
6	"	5 Salvatorgasse	386	"	31.233	—	—	4	27	286	—	1847	J. Liebig & Comp.
7	"	—	393	"	10.055	—	—	4	12	137	—	—	Holscher Anna, Wall B.
8	"	{ 7 Salvatorgasse 2 Stoss-i.-Himmel	{ 383 385 }	"	steuerfrei	—	—	3	—	1084	—	1820	{ Commune Wien. (Rathhaus.)
9	"	1 Jordangasse	394	"	€750	—	—	3	5	84	—	—	Milde F.'s Erben.
10	"	1 Stoss-i.-Himmel	363	"	20.968	—	—	3	9	287	—	1817	Damhebmänn Kathar. v.
11	"	{ 11 Judenplatz 2 Jordangasse	{ 384 384 }	"	steuerfrei	—	—	3	—	1106	—	—	{ K. k. Ministerium des Innern.
12	"	—	362	"	14.623	1878	5777	4	16	239	—	—	{ Steinbrecher Franz, Sal. u. Ant.
13	"	1 Fütterergasse	{ 345 346 347 }	"	—	—	—	—	—	—	—	—	—
14	"	—	361	"	14.623	1877	2250	3	16	167	—	1862	Steinbrecher Fr. u. A.
15	"	—	348	"	5338	—	—	4	15	81	—	—	Schieder Johann.
16	"	2 Schwertgasse	360	"	10.342	—	—	3	13	171	—	—	Hardegg Franziska, Gr.
17	"	9 Judenplatz	344	"	—	—	—	—	—	—	—	—	—
18	"	1 Schwertgasse	356	"	9959	—	—	4	20	183	—	—	Tannenberg Marie.
19	"	—	349	"	6458	—	—	4	14	125	—	—	{ Guttmannsthal Ludw., Ritt. v.
20	"	—	355	"	12.450	—	—	3	30	270	—	—	Patera Joh. u. Miteig.
21	"	—	350	"	8607	—	—	4	16	150	—	—	{ Guttmannsthal Ludw., Ritt. v.
22	"	26 Tiefer Graben	354	"	—	—	—	—	—	—	—	—	—
23	"	10 Färbergasse	351	"	—	—	—	—	—	—	—	—	—
24	"	33 Tiefer Graben	173	"	—	—	—	—	—	—	—	—	—
25	"	5 Färbergasse	352	"	5494	—	—	4	8	76	—	—	Sawischa Franz etc.
26	"	—	144	"	17.753	—	—	4	39	270	—	—	Triesenhof G., Freih. v.
27	"	—	353	"	15.581	—	—	4	14	198	—	—	{ Tryangy Anton, Graf, Erben.
28	"	—	143	"	18.000	—	—	4	1	350	—	—	Allgem. Verkehrsbank.
29	"	31 Tiefer Graben	{ 172 145 }	"	21.000	—	—	6	—	261	—	1846	Weiss Moritz.
30	"	—	—	"	—	—	—	—	—	—	—	—	Baustelle.
31	"	—	146	"	10.407	—	—	4	17	178	—	—	Kendler Adolf, Edler v.
32	"	—	—	"	—	—	—	—	—	—	—	—	Baustelle.
33	"	—	147	"	1506	—	—	5	6	23	—	—	Göttli Jos. u. Leopoldin.
34	"	—	—	"	—	—	—	—	—	—	—	—	Börse. (Im Bau.)
35	"	16 Renngasse	148	"	13.815	—	—	3	35	202	—	—	{ Commune Wien. (Schrei'sche Stiftung.)
36	"	17 Schottenring	1490	"	14.150	1892	14.150	4	18	225	—	1872	Allg. öst. Baugesellsch.
37	"	—	—	"	—	—	—	—	—	—	—	—	Baustelle.
38	"	14 Maria-Theresiastrasse	1480	"	31.709	1902	31.709	4	12	216	—	1872	Scharf Alexander.
39	"	—	—	"	—	—	—	—	—	—	—	—	{ Baustellen.
41	"	—	—	"	—	—	—	—	—	—	—	—	—
43	"	10 Hohenstaufeng.	1530	"	—	—	—	—	—	—	—	—	—
45	"	—	1492	"	44.152	1903	44.152	3	22	174	—	1873	Weissenfeld Julius.
47	"	14 Schottenring	1543	"	—	—	—	—	—	—	—	—	—
49	"	11 " "	1503	"	—	—	—	—	—	—	—	—	—
1	Wolfengasse	12 Fleischmarkt	{ 689 bis 693 }	"	—	—	—	—	—	—	—	—	—
2	"	10 " "	695	"	—	—	—	—	—	—	—	—	—
3	"	—	694	"	9000	—	—	4	1	257	—	1850	{ Genossensch. d. Stadt- bau- u. Steinmetzmeist.
4	"	—	621	"	5028	—	—	4	12				
1	Wollzeile	4 Rothenthurmst.	{ 769 770 771 }	"	49.120	—	—	4	36	502	—	1847	{ Maurocordato Irene, Fürstin v.
2	"	2 " "	869	"	—	—	—	—	—	—	—	—	—
3	"	4 Bäckerstrasse	767	"	29.274	—	—	4	49	324	—	1846	Mayer Johann.

I. Bezirk: Innere Stadt.

Orientungs- Nummer	Gasse, Strasse oder Platz	Identisch mit	Conscriptions- Nummer	Grund	Zins	Steuerfrei		Stockwerke	Wohnungen	Grundfläche		Erbaut im Jahre	Eigentümer
						bis	Betrag			ver- baut	unver- baut		
4	Wollzeile	6 Stefansplatz . .	{ 868 870 }	Stadt	52.949	—	—	4	25	656	—	1843	Wiener Metropolitan- Domcapitel.
5	"	6 Bäckerstrasse . .	772	"	19.214	—	—	4	39	229	—	—	Spees Isab. v., Mittis M.
6	"	{ 1,3 Schulerstrasse . . 8 Wollzeile 1 Strobelgasse . . }	867	"	105.569	1885	105.569	4	17	346	—	1872	Rothschild Anselm, Freih. v.
7	"	—	773	"	9652	—	—	3	7	153	—	—	Hardegg Franziska, Gräfin.
8	"	6 Wollzeile	866	"	—	—	—	—	—	—	—	—	Vrints zu Falkenstein, Graf.
9	"	10 Bäckerstrasse . .	774	"	32.964	—	—	4	32	402	—	1847	
10	"	2 Strobelgasse . .	864	"	—	—	—	—	—	—	—	—	Eltz Caroline.
11	"	1 Essiggasse	775	"	16.314	—	—	4	18	220	—	1821	Conrad Eugenie, v. etc.
12	"	7 Schulerstrasse . .	863	"	34.881	—	—	4	31	400	—	1804	Riedl Theresia's Erben.
13	"	2 Essiggasse	776	"	15.165	—	—	5	20	176	—	—	
14	"	9 Schulerstrasse . .	862	"	—	—	—	—	—	—	—	—	Schaupe Sofie.
15	"	—	777	"	7447	—	—	3	11	186	—	—	
16	"	11 Schulerstrasse . .	861	"	—	—	—	—	—	—	—	—	
17	"	—	778	"	9439	—	—	4	16	133	—	—	Heine Gust., Rit. v.
18	"	13 Schulerstrasse . .	860	"	9597	—	—	4	17	108	—	—	Satzer Mathias.
19	"	—	779	"	6523	—	—	3	12	143	—	—	Trimmel Franz.
20	"	15 Schulerstrasse . .	859	"	11.697	—	—	3	12	130	—	—	Zinner Adalbert.
21	"	—	780	"	12.205	—	—	4	15	151	—	—	Heintl Franz, Ritt. v.
22	"	17 Schulerstrasse . .	858	"	—	—	—	—	—	—	—	—	
23	"	—	781	"	4820	—	—	4	7	89	—	1809	Brauer Alb. u. Miteig.
24	"	19 Schulerstrasse . .	857	"	11.727	—	—	3	21	153	—	—	Hornung Joh.
25	"	1 Schwibogengas. .	782	"	10.176	—	—	3	14	224	—	—	de Paul'sche Stiftung.
26	"	2 Riemerstrasse . .	856	"	—	—	—	—	—	—	—	—	
27	"	—	783	"	9593	—	—	4	10	149	—	1854	Kunnwalder Johann.
28	"	1 Riemerstrasse . .	793	"	12.176	—	—	4	17	145	—	—	Commune Wien.
29	"	—	784	"	11.767	—	—	4	20	143	—	—	Schloisnigg Franz, Freih. v.
30	"	3 Zedlitzgasse . . .	792	"	19.480	—	—	3	10	525	—	—	Paar Cl., Fürst v.
31	"	—	785	"	9370	—	—	3	12	177	—	—	Hoffinger Anna, v.
32	"	5 Zedlitzgasse . . .	791	"	11.229	—	—	3	18	195	—	—	Glaser Erz. u. Maria.
33	"	—	786	"	10.211	—	—	4	18	126	—	—	Heim Alfred.
34	"	—	790	"	8364	1879	800	3	8	89	—	—	Pokorny Magdalena.
35	"	1 Postgasse	787	"	—	—	—	—	—	—	—	—	
36	"	2 Stubenbastei . .	789	"	—	—	—	—	—	—	—	—	
37	"	{ 2,4 Postgasse 1 Dominikanerbastei . . }	669 ^a b	"	27.470	—	—	3	11	437	—	—	Prediger-Ordens- Convent in Wien.
38	"	1 Stubenbastei . .	1355	"	—	—	—	—	—	—	—	—	Exercierplatz.
39	"	—	—	"	—	—	—	—	—	—	—	—	Klein Franz, v.
40	"	—	1356	"	19.249	1901	19.249	3	4	251	—	1871	
41	"	5 Stubenring	—	"	—	—	—	—	—	—	—	—	
42	"	2 Parkring	1357	"	—	—	—	—	—	—	—	—	
1	Zedlitzgasse	5 Riemerstrasse . .	795	"	—	—	—	—	—	—	—	—	
2	"	7 "	798	"	—	—	—	—	—	—	—	—	
3	"	30 Wollzeile	792	"	—	—	—	—	—	—	—	—	
4	"	6 Stubenbastei . .	797	"	14.900	—	—	4	11	161	—	—	Robert Franz u. Paul, v.
5	"	32 Wollzeile	791	"	—	—	—	—	—	—	—	—	
6	"	{ 5 Stubenbastei 2 Cobdengasse 5 Liebenberggas. . . }	1481	"	510	1901	510	—	—	558	—	1871	Commune Wien. (Detail-Markthalle.)
7	"	36 Wollzeile	789	"	—	—	—	—	—	—	—	—	
8	"	{ 1 Cobdengasse 6 Parkring }	570	"	24.860	1897	24.860	3	5	333	—	1866	Colloredo-Mannsfeld Josef, Fürst.
9	"	3 Stubenbastei . .	1360	"	—	—	—	—	—	—	—	—	
11	"	—	1359	"	14.143	1898	14.143	4	14	132	—	1868	Klein Franz, v.
13	"	4 Parkring	1358	"	—	—	—	—	—	—	—	—	
1	Zelinkagasse	18 Nenthorgasse . .	1411	"	—	—	—	—	—	—	—	—	
2	"	16 "	1385	"	20.230	1901	20.230	4	14	183	—	1871	Goldschmidt Emma.
3	"	—	1409	"	19.268	1902	19.268	4	7	166	—	1872	Wr. Bürgerspitatsfond.
4	"	—	1460	"	15.908	1902	15.908	4	27	144	—	1872	Leidesdorf Ignatz.

Orientierungs- Nummer	Gasse, Strasse oder Platz	Identisch mit	Conscriptions- Nummer	Grund	Zins	Steuerfrei		Stockwerke	Wohnungen	Grundfläche		Erbaut im Jahre	Eigentümer
						bis	Betrag			ver- baut	unver- baut		
5	Zelinkagasse . .	—	1407	Stadt	18.892	1902	18.892	4	18	167	—	1872	Wr. Bürgerspitalfond.
6	"	—	1459	"	15.192	1902	15.192	4	24	144	—	1872	Kuffler Viktor.
7	"	21 Gonzagagasse .	1405	"	—	—	—	—	—	—	—	—	
8	"	19 "	1375	"	—	—	—	—	—	—	—	—	
9	"	22 "	1403	"	27.014	1901	27.014	4	27	239	—	1871	Wr. Bürgerspitalfond.
10	"	20 "	1397	"	27.300	1900	27.300	4	16	228	—	1870	Steiner Leopold.
11	"	—	1401	"	20.168	1901	20.168	4	19	192	—	1871	Wr. Bürgerspitalfond.
12	"	—	1395	"	19.669	1900	19.669	4	14	176	—	1870	Moor Jacob.
13	"	45 Frz.-Jos.-Quai .	1399	"	26.735	1899	26.737	4	10	261	—	1869	Wr. Bürgerspitalfond.
14	"	43 "	1394	"	29.047	1900	20.047	4	18	247	—	1870	Geininger David.

WIEN

I. BEZIRK, WOLLZEILE N^o 34

VIS-A-VIS DER NEUGASSE



DIE REDACTION UND ADMINISTRATION

„HÄUSER- UND REALITÄTEN-ZEITUNG“

I. BEZIRK, WOLLZEILE N^o 34

VIS-A-VIS DER NEUGASSE

INSERATE WERDEN BILLIGST BERECHNET.

JOSEPH SCHLESSINGER

VERLAGS- UND DRUCKEREI

JOS. SCHLESSINGER'S

CONCESSIONIRTES

REALITÄTEN-VERKEHRS-BUREAU

WIEN

I. BEZIRK, WOLLZEILE N^o 34

VIS-À-VIS DER POSTGASSE.

DIE REDACTION UND ADMINISTRATION

DER

„HÄUSER- UND REALITÄTEN-ZEITUNG“

BEFINDET SICH

I. BEZIRK, WOLLZEILE N^o 34

VIS-À-VIS DER POSTGASSE.

INSERATE WERDEN BILLIGST BERECHNET.

JOSEPH SCHLESSINGER

EIGENTHÜMER UND REDACTEUR.

JOSEPH SCHLESINGER'S

CONFESSIONS

REALTÄTEN-VERKEHRS-BUREAU

WIEN

I. BEZIRK, WOLLENZELLE N. 84

AN DER POSTKASSE

DIE REDAKTION UND ADMINISTRATION

DER

„HÄUSER- UND REALTÄTEN-ZEITUNG“

VERLAGS

I. BEZIRK, WOLLENZELLE N. 34

AN DER POSTKASSE

INSERATE WERDEN BILLIGST BERECHNET.

JOSEPH SCHLESINGER

VERLAGS

Gemeinde	Kath. Kirche	Kath. Seelen	Evangel. Kirche	Evangel. Seelen	Grundbesitz		Bauwert	Baujahr
					in 1874	in 1875		
Arlberg	1. Kirche	100	—	—	—	—	—	—
	2. Kirche	100	—	—	—	—	—	—
	3. Kirche	100	—	—	—	—	—	—
	4. Kirche	100	—	—	—	—	—	—
Arlberg	1. Kirche	100	—	—	—	—	—	—
	2. Kirche	100	—	—	—	—	—	—
	3. Kirche	100	—	—	—	—	—	—
	4. Kirche	100	—	—	—	—	—	—
Arlberg	1. Kirche	100	—	—	—	—	—	—
	2. Kirche	100	—	—	—	—	—	—
	3. Kirche	100	—	—	—	—	—	—
	4. Kirche	100	—	—	—	—	—	—
Arlberg	1. Kirche	100	—	—	—	—	—	—
	2. Kirche	100	—	—	—	—	—	—
	3. Kirche	100	—	—	—	—	—	—
	4. Kirche	100	—	—	—	—	—	—

II. BEZIRK.

BRIGITTENAU, JÄGERZEILE, KAISERMÜHLEN, LEOPOLDSTADT UND ZWISCHENBRÜCKEN.

II. BEZIRK.

BRITTENAU, JÄGERZEILE, KAISERMÜHLEN, LEOPOLDSTADT
UND ZWISCHENBRÜCKEN.

II. Bezirk: Leopoldstadt.

Orientierungs- Nummer	Gasse, Strasse oder Platz	Identisch mit	Conscriptions- Nummer	Grund	Zins	Steuerfrei		Stockwerke	Wohnungen	Grundfläche		Erbaut im Jahre	Eigentümer
						bis	Betrag			ver- baut	unver- baut		
1	Adelengasse . .	60 Praterstrasse . .	47	Jägerzeile	—	—	—	—	—	—	—	—	
2	"	1 Hofenedergasse	548	Leopoldst.	—	—	—	—	—	—	—	—	
3	"	14 Mayergasse . .	37	Jägerzeile	—	—	—	—	—	—	—	—	
4	"	"	547	Leopoldst.	4100	—	—	3	19	117	—	1840	Hermann Adolf.
5	"	11 Mayergasse . .	36	Jägerzeile	—	—	—	—	—	—	—	—	
6	"	14 Franzensbrückenstr.	550	Leopoldst.	—	—	—	—	—	—	—	—	
7	"	12 "	24	Jägerzeile	4530	—	—	2	21	113	—	1812	Krämer Jacob.
8	"	14 "	550	Leopoldst.	—	—	—	—	—	—	—	—	
1	Afrikanergasse	—	413	"	5955	1878	2690	3	13	123	677	1850	Gruber Josef's Erben.
2	"	51 Praterstrasse . .	408	"	6586	—	—	4	10	72	—	1845	Aichenegg Jacob, Dr.
3	"	"	412	"	1478	—	—	1	4	202	1022	1808	Mayerhofer Stefan.
4	"	53 Praterstrasse . .	407	"	—	—	—	—	—	—	—	—	
5	"	"	411	"	5126	1885	260	3	18	289	—	—	Klinkosch Elise.
6	"	55 Praterstrasse . .	406	"	—	—	—	—	—	—	—	—	
7	"	"	410	"	—	—	im Umbau	—	—	330	—	—	Hinterleitner Josef.
8	"	57 Praterstrasse . .	404	"	—	—	—	—	—	—	—	—	
9	"	"	405	"	—	—	—	—	—	—	—	—	
9	"	"	409	"	7608	—	—	3	17	153	177	1846	Preisach Josef.
10	"	59 Praterstrasse . .	403	"	—	—	—	—	—	—	—	—	
11	"	"	724	"	4163	—	—	3	14	232	—	1845	Edelsheim G., Frh. v.
12	"	61 Praterstrasse . .	402	"	—	—	—	—	—	—	—	—	
13	"	48 Novaragasse . .	400	"	—	—	—	—	—	—	—	—	
14	"	63 Praterstrasse . .	401	"	—	—	—	—	—	—	—	—	
1	Aloisgasse	54 Circusgasse . .	976	"	23.633	1888	23.633	3	13	505	—	1873	} Romar, Graf.
1a	"	"	975	"	8075	1888	8075	3	14	546	—	1873	
2	"	52 Circusgasse . .	387a	"	—	—	—	—	—	—	—	—	
3	"	32 Kaiser Josefstr.	387b	"	—	—	—	—	—	—	—	—	
4	"	"	820	"	2987	1881	2987	3	17	*	—	1863	Schloss Elise.
6	"	"	876	"	4972	1883	4972	3	15	83	—	1868	Kreppel Johann.
8	"	3 Kl. Stadtgutg. .	779	"	—	—	—	—	—	—	—	—	
1	Ankergasse, gr.	69 Ob. Donaustr. .	31	"	—	—	—	—	—	—	—	—	
2	"	{ 71 Kl. Ankergasse .	18	"	2670	—	—	2	7	118	—	—	Gioja Theresia.
3	"	"	719	"	5487	—	—	3	16	135	—	1844	Sachs Eduard.
4	"	3 Kl. Ankergasse .	19	"	3640	—	—	2	3	69	54	—	Commune Wien.
5	"	"	639	"	688	—	—	1	4	146	55	1858	Schefesik Johann.
6	"	5 Kl. Ankergasse .	17a	"	6089	—	—	2	19	156	—	1809	Hoffmann Carl
7	"	"	884	"	—	—	noch nicht fatirt	—	—	*	—	—	
8	"	7 Kl. Ankergasse .	774	"	2080	—	—	eb.	3	88	—	—	Wischnitzky Frieder. Lagerplatz.
9	"	"	—	"	—	—	—	—	—	—	—	—	
10	"	9 Kl. Ankergasse .	20	"	3742	1879	147	1	12	186	—	—	Kollindorfer Kolomann.
11	"	"	30	"	4305	—	—	1	16	435	417	—	Rath Wenzel.
12	"	11 Kl. Ankergasse .	21	"	1974	—	—	2	10	75	—	—	Natterer Johann.
13	"	"	29	"	5003	—	—	3	31	207	—	—	Pfeiffer Maria.
14	"	13 Kl. Ankergasse .	22	"	1318	—	—	1	11	124	—	—	Barmherzige Brüder.
15	"	"	28	"	5551	—	—	2	10	528	—	—	Wettstein Anna, Edl. v.
16	"	"	23	"	1771	—	—	2	14	78	—	—	Löw Johanna u. Ferd.
17	"	14 Krumbaumg. . .	27	"	6487	—	—	2	32	272	—	1824	Hofeneder Carl.
18	"	"	24	"	3513	—	—	2	17	102	49	—	Tausig Adolf.
20	"	16 Krumbaumg. . .	25	"	2925	—	—	2	8	77	—	1817	Strasser Anna.
1	Ankergasse, kl.	2 Gr. Ankergasse	18	"	—	—	—	—	—	—	—	—	
2	"	"	13	"	21.434	—	—	2	25	762	718	—	Gioja Theresia.
3	"	"	—	"	—	—	—	—	—	—	—	—	
4	"	4 Gr. Ankergasse	19	"	—	—	—	—	—	—	—	—	
5	"	2 Antonsgasse . .	14	"	4003	—	—	2	18	163	—	1803	Strasser Sigm. u. Jac.
6	"	6 Gr. Ankergasse	17b	"	—	—	—	—	—	—	—	—	
7	"	1 Antonsgasse . .	15	"	—	—	—	—	—	—	—	—	
8	"	8 Gr. Ankergasse	774	"	—	—	—	—	—	—	—	—	
8	"	10 Kl. "	16a	"	12.697	—	—	2	17	187	83	1809	Hoffmann Carl.
9	"	10 Gr. "	20	"	—	—	—	—	—	—	—	—	
10	"	8 Kl. "	16b	"	—	—	bei 8 Kl. Ankergasse	—	—	249	—	—	Hoffmann Carl.
11	"	12 Gr. "	21	"	—	—	—	—	—	—	—	—	
12	"	"	—	"	—	—	—	—	—	—	—	—	Lagerplatz.
13	"	14 Gr. Ankergasse	22	"	—	—	—	—	—	—	—	—	

* Nicht ausgeschieden.
Cataster-Buch: II. Bezirk.

II. Bezirk: Leopoldstadt.

Orientierungs- Nummer	Gasse, Strasse oder Platz	Identisch mit	Conscriptions- Nummer	Grund	Zins	Steuerfrei		Stockwerke	Wohnungen	Grundfläche		Erbaut im Jahre	Eigenthümer
						bis	Betrag			ver- baut	unver- baut		
14	Ankergasse, kl.	2 Kl. Sperlgasse .	240	Leopoldst.	—	—	—	—	—	—	—	—	
15	"	1 Gr. "	239	"	—	—	—	—	—	—	—	—	
1	Antonsgasse . .	6 Kl. Ankergasse	15	"	7639	—	—	3	13	143	—	1841	Rettich Gustav.
2	"	4 "	14	"	—	—	—	—	—	—	—	—	
3	"	—	686	"	7268	—	—	3	16	201	—	1842	Kreissl Jacob.
4	"	—	687	"	6728	—	—	3	20	138	—	1842	Sieger Eduard.
5	"	—	685	"	6123	—	—	3	16	155	—	1842	Krupp Maria.
6	"	—	688	"	6193	—	—	3	13	131	—	1842	Leitersdorf Eleonora.
7	"	—	684	"	5713	—	—	3	16	147	—	1843	Baum Maria.
8	"	—	689	"	6707	—	—	3	20	131	—	1842	Manner Wolf, Rit. v.
9	"	11 Lilienbrunnng. .	683	"	—	—	—	—	—	—	—	—	
10	"	9 "	690	"	—	—	—	—	—	—	—	—	
1	Asperngasse . .	9 Ferdinandstr. .	528	"	27.301	1879	6844	3	20	185	—	—	Förster Hermann Carl.
		20 Praterstrasse . .											
2	"	18 " "	526 527 576	"	23.440	1877	16.698	4	14	342	—	1865	Saint Genois Moriz, Gr.
		7 Ferdinandstr. .											
3	"	12 "	652	"	7223	—	—	3	17	192	—	1839	Ritsche Dominik.
4	"	10 " "	650	"	15.500	1877	15.500	4	25	171	—	1865	Gebrüder Guttman, Hirschl M., Pollak M.
		19 Unt. Donaustr. .											
5	"	6 Asperngasse . .	—										
6	"	21 Unt. Donaustr. .	653	"	12.454	—	—	3	24	206	—	1840	Borsch Friedrich v.
1	Augartenstr. Ob.	4 Asperngasse . .	550/551	"	—	—	—	—	—	—	—	—	
2	"	—	162	"	steuerfrei	—	—	—	—	7473	145.198	—	K. k. Hofgarten-Geb. (Augarten).
3	"	—	837	"	"	89	—	1	—	*	*	—	Commune Wien.
4	"	—	345	"	—	—	—	eb.	1	42	1543	—	Ullrich Franz.
5	"	39 Taborstrasse . .	346	"	—	—	—	—	—	—	—	—	Baustelle.
6	"	—	151	"	—	—	—	—	—	—	—	—	
8	"	—	150	"	—	—	—	—	—	—	—	—	
10	"	3 Ob. Donaustr. .	148/149	"	—	—	—	—	—	—	—	—	
10b	"	—	826	"	4347	1879	4347	3	19	178	1037	1864	Eisner Robert.
12	"	—	152	"	—	—	—	—	—	1789	29	—	K. k. Mil.-Aerar (Verpflegs-Mag.)
14	"	43 Scholzgasse . .	—	"	—	—	—	—	—	—	—	—	Baustelle.
16	"	40 "	153	"	1234	—	—	1	7	115	1109	—	Handelsgesellschaft
18	"	—	154	"	426	—	—	1	3	3643	—	—	für den allgemeinen
20	"	—	155	"	1777	—	—	1	6	101	—	—	Realitäten-Verkehr.
22	"	—	156	"	steuerfrei	—	—	2	8	108	—	1869	Leopoldstädter
24	"	—	157	"	—	—	—	1	5	97	—	1869	Kinderspital.
26	"	37 U. Augartenstr.	118	"	—	—	—	—	—	—	—	—	
28	"	46 "	158	"	1941	—	—	1	12	110	—	—	Bergauer Josef.
30	"	—	159	"	3632	—	—	2	17	150	181	—	Dietl Ferdinand, Dr.
32	"	—	873	"	8000	1882	800	3	16	*	—	1867	Vogel Augustina.
34	"	—	160	"	3147	—	—	1	17	205	239	—	Richter Raimund.
36	"	—	161	"	8547	—	—	2	22	680	109	—	Killmansegg Hans.
38	"	—	600	"	775	1878	348	1	6	59	88	1822	Meyer Josef.
40	"	—	—	"	—	—	—	—	—	—	—	—	
42	"	—	—	"	—	—	—	—	—	—	—	—	
44	"	—	—	"	—	—	—	—	—	—	—	—	
46	"	16 Miesbachgasse .	829	"	8010	1880	8010	3	31	151	—	1864	Friedländer J.
48	"	15 Malzgasse . . .	828	"	1477	1879	1477	1	7	122	53	1864	Weinhäusel Anton.
50	"	20 "	163	"	6910	1883	2446	2	32	202	121	1803	Mechtler Alois.
52	"	—	164	"	9145	1877	239	3	21	370	29	1862	Majo de, Carl.
54	"	—	673	"	3824	—	—	3	20	155	180	1841	Kunstler Aegid.
56	"	—	672	"	5013	—	—	3	12	282	—	1840	Aufreiter Casp. u. Ant.
58	"	43 Gr. Sperlgasse .	671	"	—	—	—	—	—	—	—	—	
60	"	42 " "	165	"	200	—	—	1	1	34	—	—	Schedlbauer Wenzel.
62	"	—	166	"	329	—	—	eb.	4	35	—	—	Heidenreich Theresia.
64	"	29 Kl. Pfarrgasse .	167	"	2689	—	—	2	16	169	—	—	Göginger Josef.
66	"	31 " "	168	"	1174	—	—	1	9	183	—	—	Schüssbihl Leopold.
68	"	33 " "	187	"	steuerfrei	—	—	3	5	234	—	1860	Commune Wien (Schulk. f. Knab.)
70	"	35 " "	169	"	3440	1878	322	2	22	209	—	1820	Pfeiffer Ferdinand.
72	"	28 " "	592	"	—	—	—	—	—	—	—	—	Demolirt.
74	"	21 Gr. "	610	"	1485	—	—	1	8	343	—	—	Zeininger Franz.
76	"	37 Taborstrasse . .	170	"	6860	—	—	3	18	140	—	1840	Hüttl Josef.

* Nicht ausgeschieden.

II. Bezirk: Leopoldstadt.

Orientierungs- Nummer	Gasse, Strasse oder Platz	Identisch mit	Conscriptions- Nummer	Grund	Zins	Steuerfrei		Stockwerke	Wohnungen	Grundfläche		Erbaut im Jahre	Eigentümer
						bis	Betrag			ver- baut	unver- baut		
1	Augartenstr., U.	31 Ob. Donaust.	135	Leopoldst.	—	—	—	—	—	—	—	—	
2	"	33 " "	94	"	—	—	—	—	—	—	—	—	Im Umbau.
3	"	" "	134	"	3060	1878	1335	2	9	411	—	1820	(Schrei'sche Gemeinde (Leopoldstadt Stiftung.
4	"	" "	95	"	2285	—	—	2	9	194	—	1802	Krauss Vincenz.
5	"	" "	132 133	"	7746	—	—	2	23	613	188	1820	Kraus Franz.
6	"	" "	96	"	500	—	—	1	1	176	—	—	Siebenstein Josef.
7	"	" "	131	"	3112	1875	50	1	9	350	53	1814	Baumgartner Mathias.
8	"	" "	97	"	2480	1876	100	1	5	83	97	—	Paneth Ludwig.
9	"	" "	130	"	1710	—	—	1	12	232	169	1810	Wiemmer Leopold.
10	"	" "	98	"	2904	—	—	1	5	86	67	—	Simotha Stefan.
11	"	" "	129	"	4207	1881	2250	1	8	251	342	—	Biendl Johann.
12	"	" "	99	"	2647	—	—	2	12	121	41	—	Hochedlinger Johann.
13	"	" "	128	"	5229	—	—	2	36	400	—	—	Smetana Peter.
14	"	" "	100	"	1656	—	—	2	15	170	—	—	Glanzer Carl.
15	"	" "	127	"	1650	—	—	1	7	206	—	1820	Hauptmann Theresia.
16	"	" "	101	"	3732	—	—	2	19	178	—	—	Zeininger Thekla.
17	"	Project. Gasse	126	"	2631	—	—	2	16	269	47	1810	Neurath Jacob.
18	"	" "	102	"	4100	1879	1200	2	7	185	—	—	Hirschfeld Alexander.
19	"	" "	125	"	—	—	—	eb.	6	152	167	1803	Demolirt
20	"	2 Schreigasse	103	"	—	—	—	—	—	—	—	—	
21	"	Project. Gasse	124	"	1940	1884	900	2	7	332	33	1802	Florenz Josef.
22	"	1 Schreigasse	107	"	—	—	—	—	—	—	—	—	
23	"	" "	123	"	3601	1877	1661	3	12	199	286	—	Elias A. M.
24	"	" "	108	"	2239	—	—	2	11	159	53	—	Rosonofsky Friedrich.
25	"	" "	122	"	3930	—	—	2	13	155	199	—	Goldsand Rosalia.
26	"	" "	109	"	1730	—	—	1	16	240	113	—	Stern Wilhelm.
27	"	" "	121	"	1900	1880	220	1	16	139	216	—	Denk Martin.
28	"	" "	110	"	1914	—	—	1	8	154	100	—	Kohn Heinrich.
29	"	" "	120	"	1118	—	—	1	5	66	—	—	Geiringer Max.
30	"	" "	111	"	1466	—	—	2	11	104	150	—	Kiesel Fanni.
31	"	" "	119	"	18.681	—	—	3	118	935	—	1827	Latour Christ., Gräfin.
32	"	" "	112	"	4617	—	—	1	12	565	—	—	Zettiry's Erben,
33	"	" "	—	"	—	—	—	—	—	—	—	—	Im Bau.
34	"	" "	113	"	3312	—	—	1	12	207	86	—	Wagner Leopold.
35	"	" "	623	"	3034	—	—	2	15	498	287	1827	Hatschek Alois.
36	"	" "	114	"	—	—	—	—	—	223	—	1802	Kleinkinder-Bewahr-A.
37	"	39 Untere Augartenstr.	118	"	4332	—	—	2	22	296	484	—	Ruepp Anton's Erben.
38	"	26 Obere " "	115	"	2533	1884	25	1	8	121	105	1823	Cesnek Johann.
39	"	37 Unt. Augartenst.	118	"	—	—	—	—	—	—	—	—	
40	"	" "	116	"	2138	—	—	2	10	159	61	1802	Waiser Anton.
42	"	" "	117	"	1559	—	—	1	12	116	—	1801	Schönnner Johann.
44	"	" "	1019	"	noch nicht fatirt	—	—	3	—	115	—	1873	Bergauer Josef.
46	"	28 Ob. Augartenst.	158	"	—	—	—	—	—	—	—	—	
1	Brücke, An der	4 Ob. Donaust.	591	"	—	—	—	—	—	—	—	—	
3	"	6 " "	590	"	—	—	—	—	—	—	—	—	
5	"	8 " "	589	"	—	—	—	—	—	—	—	—	
7	"	10 " "	587	"	—	—	—	—	—	—	—	—	
1	Circusgasse	1 Taborstrasse	588	"	5698	—	—	3	4	47	—	1820	Deuerlein Margaretha.
2	"	" "	483	"	6265	—	—	3	15	172	—	1842	Quinz Mathias.
3	"	19 Praterstrasse	484	"	12.087	1877	1526	4	9	61	—	—	Manner Raimund, v.
4	"	" "	482	"	19.393	—	—	3	34	1099	—	1842	Thurn Sophie, Gräfin.
5	"	21 Praterstrasse	516	"	—	—	—	—	—	—	—	—	
6	"	" "	481	"	3846	—	—	2	13	250	42	1806	Fütterer Elisabeth.
7	"	23 Praterstrasse	515	"	—	—	—	—	—	—	—	—	
8	"	6 Komödiengasse	480	"	3742	—	—	2	10	163	—	—	Schönauer Michael.
9	"	25 Praterstrasse	514	"	27.599	—	—	3	52	473	—	1809	Fellner Jacob.
10	"	3 Komödiengasse	479	"	—	—	—	—	—	—	—	—	
11	"	8 " "	485	"	14.572	1880	14.572	3	—	219	—	1868	Reiner Franz.
12	"	" "	478	"	11.072	1876	5110	3	37	308	—	1802	Theumann's Erben.
13	"	31 Praterstrasse	511	"	—	—	—	—	—	—	—	—	
13	"	" "	477	"	2402	—	—	1	3	183	—	—	Seitz Georg.

II. Bezirk: Leopoldstadt.

Orientierungs- Nummer	Gasse, Strasse oder Platz	Identisch mit	Conscriptions- Nummer	Grund	Zins	Steuerfrei		Stockwerke	Wohnungen	Grundfläche		Erbaut im Jahre	Eigentümer
						bis	Betrag			ver- baut	unver- baut		
14	Circusgasse	1 Weintraubeng.	510	Leopoldst.	11.196	—	—	3	36	322	—	1813	Andrae Franz, v.
15	"	14 Schmelzgasse	476	"	7539	—	—	1	18	228	—	1810	Stögermayer Johann.
16	"	3 Weintraubeng.	5091	"	15.425	—	—	3	55	343	—	1826	Schawel Jaques.
17	"	15 Schmelzgasse	663	"	—	—	—	—	—	—	—	—	—
18	"	2 Schrottdiesserg.	487	"	—	—	—	—	—	—	—	—	—
19	"	4 Kl. Mohreng.	475	"	4071	1877	2536	3	10	118	—	1820	Schillinger Josef.
20	"	1 Schrottdiesserg.	598	"	5769	—	—	2	17	186	46	—	Schmidt Gebr.
21	"	—	474	"	1680	—	—	1	11	126	—	—	Endlicher August.
22	"	—	491	"	60	1880	60	—	—	225	136	1868	Türk.-isr. Gemeinde.
23	"	—	473	"	4945	1878	4945	3	7	91	—	1865	Mayer Moritz.
24	"	—	492	"	—	—	—	—	—	—	—	—	Engel Wilhelm.
25	"	10 Kl. Mohreng.	472	"	—	—	—	—	—	—	—	—	—
26	"	—	493	"	350	—	350	eb.	1	64	—	—	Uhatzius Martin.
27	"	12 Kl. Mohreng.	471	"	—	—	—	—	—	—	—	—	—
28	"	—	494	"	408	—	—	1	1	81	—	—	—
29	"	14 Kl. Mohreng.	470	"	—	—	—	—	—	—	—	—	Deschauer Anton.
30	"	—	939	Leopoldst.	5820	—	—	3	19	150	—	1802	Aschauer Maria.
31	"	16 Kl. Mohreng.	616	"	—	—	—	—	—	—	—	—	—
32	"	17 Weintraubeng.	496	"	2184	1878	1924	3	6	79	—	—	Aschauer Maria.
33	"	23 Rothen Stern.	423	"	7534	—	—	2	12	298	358	1816	Gulcher Jacob etc.
34	"	—	497	"	2000	—	—	1	5	190	—	1802	Franke Hermann.
35	"	10 Odeongasse	718	"	7246	—	—	3	20	139	—	1844	Benveniste Abraham.
36	"	22 Rothen Stern.	498	"	1450	—	—	1	2	173	66	1802	Strauss Franz.
37	"	11 Odeongasse	716	"	9873	—	—	3	33	211	—	1844	Freund Jacob.
38	"	25 Rothen Stern.	417	"	1813	—	—	1	6	86	—	—	Weinlinger Paul.
39	"	—	—	"	—	—	—	—	—	—	—	—	Baustelle.
40	"	—	599	"	1895	1875	350	1	7	128	—	1822	Treumann Jacob.
41	"	—	—	"	—	—	—	—	—	—	—	—	Baustelle.
42	"	—	—	"	—	—	—	—	—	—	—	—	—
42a	"	—	418	"	6570	1887	6570	3	—	729	—	1872	Gebr. Schindler.
43	"	34 Novaragasse	—	"	—	—	—	—	—	—	—	—	Baustelle.
44	"	—	419	"	3160	—	—	1	1	559	536	1854	Renz Ernst.
45	"	30 Gr. Stadtgut.	386	"	29.636	1877	9207	3	100	1419	—	1843	Direction d. Nordbahn.
46	"	33 Novaragasse	420	"	2020	—	—	1	8	172	239	1830	Gatterer Ferd., L. u. A.
48	"	—	421	"	1095	—	—	1	4	99	346	1812	Mayer Georg.
50	"	36 Novaragasse	422	"	7017	—	—	1	18	623	370	1810	Mathes.
52	"	2 Aloisgasse	387a	"	8890	1881	8890	3	14	*	—	1869	Arneht Fr., Ritt. v., Dr.
54	"	35 Novaragasse	976	"	—	—	—	—	—	—	—	—	—
56	"	1 Aloisgasse	976	"	—	—	—	—	—	—	—	—	—
1	Czerningasse	32 Gr. Stadtgut.	977	"	—	—	—	—	—	—	—	—	—
2	"	36 Praterstrasse	60	Jägerzeile	—	—	—	—	—	—	—	—	—
3	"	34 " "	537	Leopoldst.	—	—	—	—	—	—	—	—	—
4	"	5 Czerningasse	63	Jägerzeile	7245	—	—	2	10	215	73	—	Fluss Ignatz.
5	"	25 Ferdinandstr.	538	Leopoldst.	31.734	—	—	3	73	879	—	1835	Mayer Anton.
6	"	3 Czerningasse	63	Jägerzeile	—	—	—	—	—	—	—	—	—
7	"	—	539	Leopoldst.	4000	—	—	2	15	291	—	—	Zettery's Erben.
8	"	—	57	Jägerzeile	35.644	1876	35.644	4	54	831	—	—	Klein Albert, Baron.
9	"	29 Ferdinandstr.	566	Leopoldst.	—	—	—	—	—	—	—	—	—
10	"	—	67	Jägerzeile	1600	—	—	1	1	137	—	1815	Wallis Maria, Gräfin.
11	"	31 Ferdinandstr.	564	Leopoldst.	—	—	—	—	—	—	—	—	—
11a	"	—	565	Jägerzeile	537	—	—	1	1	242	—	1815	Kleinod Johann.
11b	"	—	113	"	steuerfrei	—	—	3	—	271	—	1872	Commune Wien.
12	"	—	65	"	14.884	1883	14.884	3	—	471	488	1872	Kleinod Johann.
13	"	2 Fruchtgasse	562	Leopoldst.	—	—	—	—	—	—	—	—	—
14	"	—	66	Jägerzeile	8019	1880	—	20	1	13	864	—	—
14	"	39 Unt. Donaustr.	540	Leopoldst.	14.446	—	—	2	18	1331	—	—	Gebrüder Klein.
16	"	2 Lichtenauerg.	541	"	3100	—	—	eb.	6	573	238	—	Neuss Theodor.
16	"	1 " "	541	"	—	—	—	—	—	—	—	—	Bachmayer Leopold.

* Nicht ausgeschieden.

II. Bezirk: Leopoldstadt.

Orientierungs- Nummer	Gasse, Strasse oder Platz	Identisch mit	Conscriptions- Nummer	Grund	Zins	Steuerfrei		Stockwerke	Wohnungen	Grundfläche		Erbaut im Jahre	Eigentümer	
						bis	Betrag			ver- baut	unver- baut			
1	Darwingasse . .	64 Taborstrasse . .	—	Leopoldst.	—	—	—	—	—	—	—	—	Baustellen.	
2	"	62 "	—	"	—	—	—	—	—	—	—	—		
3	"	"	—	"	—	—	—	—	—	—	—	—		
4	"	"	—	"	—	—	—	—	—	—	—	—		
5	"	"	—	"	—	—	—	—	—	—	—	—		
6	"	"	—	"	—	—	—	—	—	—	—	—		
7	"	"	—	"	—	—	—	—	—	—	—	—		
8	"	"	926	"	4706	1887	4706	3	14	*	—	1872		Stracke Eduard. Kohn David. Kühner Adolf.
9	"	19 Vereinsgasse . .	1052	"	9394	1888	9394	3	—	*	—	1873		
10	"	17 "	999	"	14.124	1888	14.124	3	26	179	—	1873		
11	"	18 "	1010	"	12.765	1888	12.765	3	24	130	20	1873	Langer Carl. Baustelle.	
12	"	16 "	—	"	—	—	—	—	—	—	—	—		
13	"	"	991	"	7652	1888	7652	3	18	141	—	1873	Dietrich Anton. Baustelle.	
14	"	17 Pazmaniteng. . .	—	"	—	—	—	—	—	—	207	—		
15	"	19 "	998	"	—	—	—	—	—	—	—	—	Baustelle.	
16	"	16 "	—	"	—	—	—	—	—	—	188	—		
17	"	18 "	933	"	7488	1887	7488	3	12	147	—	1872	Strache Eduard.	
18	"	"	—	"	—	—	—	—	—	—	151	—		
19	"	"	—	"	—	—	—	—	—	—	140	—	Baustellen.	
20	"	"	—	"	—	—	—	—	—	—	262	—		
21	"	"	—	"	—	—	—	—	—	—	140	—	Im Bau.	
22	"	"	—	"	—	—	—	—	—	—	131	—		
23	"	"	—	"	—	—	—	—	—	—	140	—	Baustelle.	
24	"	15 Rueppgasse . .	—	"	—	—	—	—	—	—	186	—		
25	"	17 "	—	"	—	—	—	—	—	—	149	—	Im Bau.	
26	"	20 "	934	"	7488	1887	7488	3	22	144	—	1872		
27	"	22 "	1030	"	—	—	—	—	—	—	162	—	Hirsch Freih. v. Freund Philipp. Jungwirth Rudolf.	
28	"	11 Springergasse . .	1020	"	—	—	—	—	—	—	170	—		
29	"	13 "	1035	"	—	—	—	—	—	—	—	—	Baustelle.	
30	"	10 "	—	"	—	—	—	—	—	—	209	—		
31	"	12 "	932	"	—	—	—	—	—	—	—	—	Baustellen.	
32	"	13 Fugbachgasse . .	—	"	—	—	—	—	—	—	—	—		
33	"	"	—	"	—	—	—	—	—	—	—	—	Baustellen.	
34	"	16 Fugbachgasse . .	1032	"	—	—	—	—	—	—	—	—		
35	"	15 "	—	"	—	—	—	—	—	—	—	—	Hermann Theresia.	
36	"	"	—	"	—	—	—	—	—	—	—	—		
37	"	18 Fugbachgasse . .	—	"	—	—	—	—	—	—	—	—	Baustellen.	
1	Donastr. Obere	Project. Gasse . .	—	"	—	—	—	—	—	—	—	—		
2	"	—	88	"	steuerfrei	—	—	eb.	—	1130	—	—	K. k. Aerar.	
3	"	10 Ob. Augartenst.	{ 148/ 149/	"	steuerfrei	—	—	3	—	10.175	—	—		
4	"	—	591	"	6816	—	—	4	14	89	—	—	K. k. Aerar. { Mil.-Verpflegsmagazin	
5	"	—	147	"	4665	1876	1215	2	33	240	—	1819		
6	"	—	590	"	5648	—	—	3	4	70	—	1838	Raab E., J. u. R., Rit. v. Fausterhammer Gertr. Raab E., J. u. R., Rit. v.	
7	"	—	146	"	105	—	—	eb.	1	145	1014	—		
8	"	—	589	"	4700	—	—	3	4	55	—	1819	Poppenberger Anna. Wöller Franziska's Erb. Trautmannsdorf F., Gr.	
9	"	—	145	"	550	—	—	1	3	109	844	1816		
10	"	7 An der Brücke . .	{ 587/ 588/	"	—	—	—	—	—	—	—	—	Zeculak Caspar. K. k. Militär-Aerar.	
11	"	—	144	"	1337	—	—	1	11	117	—	—		
13	"	—	143	"	steuerfrei	—	—	—	—	21	35	—	Actien-Gesellschaft für Forstindustrie.	
15	"	—	142	"	18.759	1875	370	3	6	491	2395	{ 1857 1839		
17	"	—	614	"	1894	—	—	2	6	—	—	—	Adam Johann. Blaskopf Moriz. Abeles Leopold.	
19	"	—	141	"	336	—	—	1	4	75	1174	—		
21	"	—	140	"	3874	—	—	2	16	232	28	1803	Im Bau.	
23	"	—	139	"	1874	—	—	1	8	96	—	1815		
25	"	1 Scholzgasse . .	138	"	—	—	—	—	—	—	—	—	Handels-Ges. f. d. allg. Realit.-V. Zemsen Phil., Ritter v. Wr. Rückversich.-Ges.	
27	"	2 "	137	"	5034	—	—	1	18	735	173	—		
29	"	—	136	"	6778	—	—	2	47	617	271	—	Mahler Isidor. Hagen Nicolaus.	
31	"	1 Unt. Augartenst.	135	"	23.970	—	—	3	27	844	—	1857		
33	"	2 "	94	"	—	—	—	—	—	47	—	—	Baustellen.	
35	"	"	93	"	—	—	—	—	—	148	—	—		
37	"	"	92	"	—	—	—	—	—	16	—	—		
39	"	"	91	"	10.054	1885	1557	2	22	459	98	1845		

* Nicht ausgeschieden.

II. Bezirk: Leopoldstadt.

Orientierungs- Nummer	Gasse, Strasse oder Platz	Identisch mit	Conscriptions- Nummer	Grund	Zins	Steuerfrei		Stockwerke	Wohnungen	Grundfläche		Erbaut im Jahre	Eigenthümer
						bis	Betrag			ver- baut	unver- baut		
41	Donaustr. Obere	—	90	Leopoldst.	8450	—	—	3	39	290	120	1845	Schwarz Gustav.
43	"	—	593	"	7450	—	—	3	28	211	192	1828	Eberl Carl.
45	"	1 Schiffamtsgasse	89	"	84	—	—	1	—	642	300	—	K. k. Aerar. (Oberstes Schiffamt.)
47	"	2 "	74	"	—	—	—	—	—	106	—	1873	Jünnemann Ludwig.
49	"	1 Herminengasse.	75	"	17.632	1888	17.632	4	—	202	—	1873	
51	"	2 "	73	"	21.224	1880	21.224	3	27	350	—	1867	Hagen Nicolaus.
53	"	—	72	"	33.997	1878	33.997	3	105	518	459	1865	Liebig Pauline.
55	"	5 Flossgasse . . .	71	"	6325	—	—	1	11	411	—	—	Kann Löwy.
57	"	3 "	70	"	3913	—	—	1	10	311	70	—	Heschels A.
59	"	1 "	69	"	—	—	—	—	—	—	—	—	Spiegler B. Stern A.
61	"	2 "	58	"	9473	—	—	2	12	374	—	—	
63	"	1 Gr. Schiffgasse.	57	"	—	—	—	—	—	—	—	1805	
65	"	2 "	33	"	—	—	—	—	—	—	—	—	
67	"	—	32	"	8187	—	—	3	12	230	—	1843	Hirsch Rosa.
69	"	1 Gr. Ankergasse	31	"	6969	—	—	1	22	239	—	1828	Stern Adolf etc.
71	"	2 "	18	"	—	—	—	—	—	—	—	—	
73	"	—	12	"	1482	—	—	1	3	326	—	1811	Heudeuer Fried.'s Erb.
75	"	—	11	"	21.022	—	—	2	56	802	—	1820	Hirschle Moriz.
77	"	—	10	"	—	—	—	—	—	—	—	—	
79	"	—	9	"	6749	1875/8	3573	3	19	457	—	—	Mrwa Franz.
81	"	—	8	"	6162	—	—	2	4	1314	200	—	Dianabad-Actien- Unternehmung.
83	"	—	7	"	8736	—	—	2	14	1314	200	—	
85	"	1 Lilienbrunnng.	694	"	—	—	—	—	—	—	—	—	
87	"	2 "	7	"	—	—	—	—	—	—	—	—	
89	"	—	6	"	12.564	—	—	3	30	256	142	—	Gerstner Theresia.
91	"	—	5	"	4440	—	—	3	17	201	184	1808	Schoeller & Comp.
93	"	4/6 Negerlegasse . .	4	"	79.190	1878	912	3	151	2789	—	1808	
95	"	—	3	"	23.185	—	—	3	42	400	178	—	Elias Isaac Aaron.
97	"	—	2	"	5999	1880	606	1	4	182	—	1829	Cseck Rudolf.
99	"	3 Taborstrasse . . .	1	"	27.872	—	—	3	75	547	—	—	
1	Donaustr., Unt.	2 Praterstrasse . . .	586	"	10.210	—	—	3	4	65	—	1820	Moree Franziska.
3	"	2 Taborstrasse . . .		"	—	—	—	—	—	—	—	—	—
5	"	4 Praterstrasse . . .	585	"	2879	—	—	3	5	55	—	1821	Stierböck Franz.
7	"	6 "	584	"	3000	—	—	2	2	77	—	1803	
9	"	8 "	579	"	—	—	—	—	—	—	—	—	
11	"	2 Ferdinandstr.	580	"	—	—	—	—	—	—	—	—	
13	"	—	643	"	10.782	—	—	3	16	200	—	1838	Cäsar Elias.
15	"	—	638	"	4783	—	—	3	11	131	—	1834	Gregor Barbara.
17	"	4 Fischergasse . . .	636	"	—	—	—	—	—	—	—	—	
19	"	3 "	649	"	—	—	—	—	—	—	—	—	
21	"	4 Asperngasse . . .	650/651	"	—	—	—	—	—	—	—	—	
23	"	5 "	653	"	—	—	—	—	—	—	—	—	
25	"	—	654	"	8888	—	—	3	17	181	—	1840	Tirka Demetri Theod.
27	"	12 Tempelgasse . . .	655	"	11.683	—	—	3	32	359	—	1839	Ender Thomas.
29	"	4 Uhrlinggasse . . .	657	"	17.802	—	—	3	20	366	—	1839	Nowak Franz's Erben.
31	"	9 Tempelgasse . . .		"	14.378	—	—	—	3	23	303	—	1840
33	"	28 Ferdinandstr.	660	"	—	—	—	—	—	—	—	—	
35	"	30 "	661	"	12.620	—	—	3	21	220	—	1844	Lorenz Franz's Erben.
37	"	32 "	662	"	—	—	—	—	—	—	—	—	
39	"	3 Fruchtgasse . . .	560	"	—	—	—	—	—	261	—	—	Demolirt.
41	"	14 Czerningasse . . .	540	"	—	—	—	—	—	—	—	—	
43	"	4 Robertgasse . . .	559	"	2423	—	—	1	4	99	44	1807	Kaunitz Eugen, Graf.
45	"	1 Schwemmgasse . . .	730, 731, 732, 733	"	—	—	—	—	—	—	—	—	
47	"	3 "	726	"	6441	—	—	3	24	166	—	1846	Hajek T., Edler v.
49	"	4 Waschhausg. . .	727	"	8400	—	—	4	22	164	—	1846	Hecher Martin.
1	Emiliengasse . . .	30 Franzensbrückstrasse	555	Jägerzeile	—	—	—	—	—	—	—	—	Baustellen.
3	"	—	—	"	—	—	—	—	—	—	—	—	
5	"	—	—	"	—	—	—	—	—	—	—	—	
7	"	—	83	"	4986	1878	4986	3	24	587	—	1863	Handelsges. d. Liesinger Brauerei.
1	Ferdinandstr.	10 Praterstrasse . . .	523	Leopoldst.	—	—	—	—	—	—	—	—	
2	"	9 Unt. Donaustr.	580	"	17.735	—	—	3	21	377	—	1833	Drasche Heinrich, v.

II. Bezirk: Leopoldstadt.

Orientierungs- Nummer	Gasse, Strasse oder Platz	Identisch mit	Conscriptions- Nummer	Grund	Zins	Steuerfrei		Stoekwerke	Wohnungen	Grundfläche		Erbaut im Jahre	Eigentümer
						bis	Betrag			vor- baut	unver- baut		
3	Ferdinandstr.	12 Praterstrasse	641	Leopoldst.	—	—	—	—	—	—	—	—	
4	"	—	634	"	12.291	—	—	3	13	206	—	1833	Cäsar Elias.
5	"	14 Praterstrasse	524/577	"	—	—	—	—	—	—	—	—	
6	"	2 Fischergasse	635	"	5480	—	—	3	7	256	—	1834	Lobkowitz Leop., Fürst.
7	"	2 Asperngasse	526/576	"	—	—	—	—	—	—	—	—	
8	"	1 Fischergasse	648	"	—	—	—	—	—	—	—	—	
9	"	1 Asperngasse	528	"	—	—	—	—	—	—	—	—	
10	"	4 "	650/651	"	—	—	—	—	—	—	—	—	
11	"	22 Praterstrasse	529/574	"	—	—	—	—	—	—	—	—	
12	"	3 Asperngasse	652	"	—	—	—	—	—	—	—	—	
13	"	—	573	"	6747	—	—	2	27	341	64	—	Deutsch Ignatz.
14	"	—	668	"	11.312	1884	4739	3	31	182	—	1839	Nagel Jacob.
15	"	—	572	"	9749	1878	9749	4	32	175	75	1865	Hofeneder Carl.
16	"	—	667	"	7940	1882	200	3	18	180	—	1840	Bauer A. L.
17	"	—	571	"	15.050	1878	15.050	4	34	230	—	1863	Fischl Gustav.
18	"	—	666	"	7439	—	—	3	17	175	—	1842	Killmansegg Carl, v.
19	"	—	570	"	16.524	1878	16.524	4	20	285	—	1863	Koppel Benedict.
20	"	—	665	"	3404	—	—	3	11	175	—	1839	Hofeneder Carl.
21	"	8 Tempelgasse	536	"	—	—	—	—	—	—	—	—	
22	"	10 "	664	"	9021	—	—	3	16	191	—	1839	Dirnbauer Aloisia.
23	"	5 "	569b	"	5676	—	—	3	9	289	—	1857	Israel. Cultusgemeinde.
24	"	7 "	659	"	—	—	—	—	—	—	—	—	
25	"	4 Czerningasse	538	"	—	—	—	—	—	—	—	—	
26	"	2 Uhlrichsgasse	658	"	5891	—	—	3	13	140	—	1813	Diamantidi Kath.
27	"	—	568	"	2107	—	—	1	10	263	94	—	Braisach Wilhelm, v.
28	"	{ 31 Unt. Donaust. }	{ 660	"	11.274	—	—	3	25	235	—	1844	Bardack Jaques.
29	"	1 Uhlrichsgasse	660	"	—	—	—	—	—	—	—	—	
30	"	8 Czerningasse	566	"	4249	—	—	2	17	443	36	—	Schmidl Anna.
31	"	33 Unt. Donaust.	661	"	—	—	—	—	—	—	—	—	
32	"	10 Czerningasse	564/565	"	13.483	—	—	3	24	802	—	1840	Schmidl Anna.
33	"	35 Unt. Donaust.	662	"	9349	—	—	3	19	177	—	1843	Beroldingen Fr., Graf.
1	Fischergasse	4 Fruchtgasse	563	"	—	—	—	—	—	—	—	—	
2	"	8 Ferdinandstr.	648	"	10.028	—	—	3	16	184	—	1840	Gewitsch J. H. Söhne.
3	"	6 "	635	"	—	—	—	—	—	—	—	—	
4	"	17 Unt. Donaust.	649	"	7796	—	—	3	15	180	—	1839	Schelling Caroline.
5	Flossgasse	15 "	636	"	5648	—	—	3	14	122	—	1834	Geschw. Lütge.
6	"	59 Ob. Donaust.	69	"	3167	—	—	2	15	179	—	1812	Scola Maria.
7	"	61 "	58	"	—	—	—	—	—	—	—	—	
8	"	57 "	70	"	—	—	—	—	—	—	—	—	
9	"	59 "	59	"	1781	—	—	2	12	167	—	1821	Riedl Carl.
10	"	55 Ob. Donaust.	71	"	—	—	—	—	—	—	—	—	
11	"	3 Gr. Schiffgasse	60	"	3125	—	—	1	10	184	147	—	Hescheles A.
12	"	68 "	68	"	828	—	—	1	7	97	169	—	Wiesenecker Rosalia.
13	"	5 Gr. Schiffgasse	61	"	5649	—	—	2	39	350	72	—	Hölscher Anna.
14	"	637 "	637	"	2571	1878	985	1	13	143	—	1832	Wenngraf Abraham.
15	"	62 "	62	"	546	—	—	2	2	50	—	—	Votty Anna.
16	"	14 Kl. Schiffgasse	67	"	973	—	—	1	3	67	—	—	Magistnis & Wagner.
17	"	63 "	63	"	1715	—	—	2	12	76	151	—	Bauer Alois.
18	"	64 "	64	"	1190	—	—	1	3	103	—	—	Kaltenböck Josef.
19	"	18 Kl. Schiffgasse	65	"	5813	—	—	2	21	264	—	1819	Boschan Eduard.
20	"	16 "	53	"	1474	—	—	2	9	74	—	1833	Bayer Mathias.
21	Franzbrückstr.	2 Hedwigasse	91	Jägerzeile	—	—	—	—	—	—	—	—	
22	"	78 Praterstrasse	27	"	—	—	—	—	—	—	—	—	
23	"	609 Leopoldst.	609	Leopoldst.	2472	1879	845	3	10	170	—	1824	Höllriegel Jacob.
24	"	27 Jägerzeile	27	Jägerzeile	—	—	—	—	—	—	—	—	
25	"	78 Praterstrasse	603	Leopoldst.	6822	1884	4648	2	10	169	—	1823	Gerock A. Marie.
26	"	77 Jägerzeile	77	Jägerzeile	8240	1879	8240	3	5	56	255	1861	Najmister N. u. Anna.
27	"	604 Leopoldst.	604	Leopoldst.	2510	—	—	2	11	112	91	1823	Stiasny Hein. & Antocy.
28	"	26 Jägerzeile	26	Jägerzeile	13.535	1881	510	3	19	188	29	1811	Gutmaier Peter.
29	"	605 Leopoldst.	605	Leopoldst.	5140	—	—	2	17	213	50	1823	Winter Anna.
30	"	25 Jägerzeile	25	Jägerzeile	3308	—	—	1	7	1004	—	1817	Scheiflinger Josef.
31	"	606 Leopoldst.	606	Leopoldst.	7226	1883	4280	3	16	248	70	1823	Freund J.
32	"	7 Adelengasse	24	Jägerzeile	—	—	—	—	—	—	—	—	
33	"	607 Leopoldst.	607	Leopoldst.	6992	—	—	2	19	389	—	1825	Quinz Mathias.

II. Bezirk: Leopoldstadt.

Orientierungs- Nummer	Gasse, Strasse oder Platz	Identisch mit	Conscriptions- Nummer	Grund	Zins	Steuerfrei		Stockwerke	Wohnungen	Grundfläche		Erbaut im Jahre	Eigentümer
						bis	Betrag			ver- baut	unver- baut		
14	Franzbrückstr.	6/8 Adelengasse . .	550	Leopoldst.	13.127	1885	600	3	21	254	156	1839	Hinterleuthner Josef.
15	"	23 Jägerzeile	23	Jägerzeile	2950	—	—	2	15	666	907	1824	Brandl Philipp.
16	"	3 Hofenedergasse	549	Leopoldst.	4407	—	—	1	8	283	—	—	Mayer Frz.
17	"	22 Jägerzeile	22	Jägerzeile	12.305	1884	5800	5	23	2074	953	1822	Wiener Handelsbank.
18	"	6 Hofenedergasse	551	Leopoldst.	—	—	—	—	—	—	—	—	—
19	"	21 Jägerzeile	21	Jägerzeile	5394	1878	1271	1	16	393	—	1822	Wiener Handelsbank.
20	"	552 Leopoldst.	552	Leopoldst.	3336	1877	100	2	14	288	—	1827	Schön Cornegy.
21	"	1 Am Schüttel . .	20	Jägerzeile	11.110	1883	2693	2	27	245	—	1825	Wissgrill Mathias.
22	"	553 Leopoldst.	553	Leopoldst.	4553	—	—	2	10	194	111	1837	Wassner Jos. u. Anna.
24	"	11 Lichtenauerg. .	554	"	7054	—	—	2	16	178	—	1836	Wiener Johann, Dr.
26	"	14 "	628	"	4975	—	—	2	17	181	—	1836	Trautner Ant. u. Franz.
28	"	"	627	"	3683	—	—	2	14	179	—	1831	Gebr. Klein.
30	"	49 Unt. Donaustr. .	555	"	steuerfrei	—	—	1	—	320	84	1849	K. k. Hofarea.
		3 Waschhausg. .											
1	Fruchtgasse . .	561	561	"	950	—	—	eb.	2	182	—	—	Neuss Theodor.
2	"	12 Czerningasse . .	562	"	880	—	—	1	6	47	—	—	Foitik Aloisia.
3	"	37 Unt. Donaustr. .	560	"	—	—	—	—	—	—	—	—	Demolirt.
4	"	33 "	563	"	500	—	—	1	2	35	—	—	Pfeiffer Theresia.
1	Fugbachgasse . .	29 Ferdinandstr. .	985	"	—	—	—	—	—	—	—	—	—
2	"	31 Kaiser Josefstr.	1001	"	—	—	—	—	—	—	—	—	—
3	"	"	1006	"	6593	1888	6593	3	14	110	—	1873	Prager Ignatz's Erben.
4	"	"	971	"	1900	1888	1900	3	1	*	—	1873	Actienverein f. Hotel u. Badeanst.
5	"	8 Mühlfeldgasse . .	980	"	12.800	1888	12.800	3	25	160	—	1873	Königswarter Moriz, v.
6	"	"	—	"	—	—	—	—	—	—	—	—	—
7	"	7 Mühlfeldgasse . .	—	"	—	—	—	—	—	—	—	—	—
8	"	10 "	—	"	—	—	—	—	—	—	—	—	—
9	"	"	—	"	—	—	—	—	—	—	—	—	—
10	"	9 Mühlfeldgasse . .	—	"	—	—	—	—	—	—	—	—	Baustellen.
11	"	"	—	"	—	—	—	—	—	—	—	—	—
12	"	"	—	"	—	—	—	—	—	—	—	—	—
13	"	32 Darwingasse . .	—	"	—	—	—	—	—	—	—	—	—
14	"	"	—	"	—	—	—	—	—	—	—	—	—
15	"	35 Darwingasse . .	—	"	—	—	—	—	—	—	—	—	—
16	"	34 "	1032	"	—	—	—	im Bau		—	—	—	Herrman Theresia.
17	"	36 Völkertgasse . .	—	"	—	—	—	—	—	—	—	—	—
18	"	37 Darwingasse . .	—	"	—	—	—	—	—	—	—	—	—
19	"	Völkertgasse . .	—	"	—	—	—	—	—	—	—	—	Baustellen.
20	"	"	—	"	—	—	—	—	—	—	—	—	—
21	"	"	—	"	—	—	—	—	—	—	—	—	—
22	"	"	—	"	—	—	—	—	—	—	—	—	—
23	"	"	—	"	—	—	—	—	—	—	—	—	—
24	"	14 Nordbahnstr. .	615	"	—	—	—	—	—	—	—	—	—
1	Glockengasse . .	26 Taborstrasse . .	331	"	—	—	—	—	—	—	—	—	—
2	"	"	330	"	47.703	1879	24.207	3	47	997	447	1820	Schlesinger G.
3	"	"	333	"	—	—	—	—	—	—	—	—	—
4	"	5 Hafnergasse . .	332	"	—	—	im Bau		—	284	—	—	Herzl Alois.
5	"	7 Glockengasse . .	441	"	2907	—	—	2	27	355	—	1825	Wöber Eleonora.
6	"	2 Rothensterng. .	442	"	10.453	—	—	3	19	189	—	1839	Hirschfeld Markus.
7	"	5 Glockengasse . .	441	"	—	—	—	—	—	—	—	—	—
8	"	1 Rothensterng. .	432	"	—	—	—	—	—	—	—	—	—
9	"	"	440	"	525	—	—	eb.	1	37	—	—	Troll Carl's Erben.
9a	"	"	883	"	2799	1884	2799	3	20	*	—	1869	Kanna Rosalia.
10	"	"	433	"	1800	1880	60	1	8	128	91	—	Felber Josef.
11	"	"	439	"	1894	—	—	2	10	58	—	—	Herzog Jacob.
12	"	"	434	"	1530	—	—	1	7	127	83	—	Zitkowsky Theresia.
13	"	"	438	"	5350	1879	5350	3	17	82	61	1867	Hörmann Franz.
14	"	"	435	"	1526	—	—	1	3	113	1605	—	Handels-Ges. f. d. allg. Realit.-V.
15	"	"	437	"	2711	1880	2463	2	7	70	59	1858	Fiedler Martin.
16	"	Neue Gasse . . .	—	"	—	—	—	—	—	—	—	—	Im Bau.
17	"	42 Taborstrasse . .	343	"	—	—	—	—	—	—	—	—	Im Bau.
18	"	Neue Gasse . . .	—	"	—	—	—	—	—	—	—	—	Bernhardt Lambert.
19	"	"	715	"	3010	—	—	3	11	84	82	1844	Baustelle.
20	"	"	—	"	—	—	—	—	—	—	—	—	Schwab Heinrich.
21	"	"	714	"	4478	1877	1841	3	23	171	—	1848	—

* Nicht ausgeschieden.

II. Bezirk: Leopoldstadt.

61

Orientierungs- Nummer	Gasse, Strasse oder Platz	Identisch mit	Conscriptions- Nummer	Grund	Zins	Steuerfrei		Stockwerke	Wohnungen	Grundfläche		Erbaut im Jahre	Eigentümer
						bis	Betrag			ver- baut	unver- baut		
22	Glockengasse	12 Novaragasse	436	Leopoldst.	654	—	—	1	6	106	365	—	Kölbl Anna.
23	"	10 "	901	"	9281	1888	9281	3	16	150	—	1873	Goldenberg Rachel.
24	"	11 "	383	"	1323	—	—	1	5	126	—	1807	Csorny Eduard.
25	"	27 Glockengasse	382	"	12.993	1883	12.993	3	—	78	—	1871	Ziffer Emanuel.
26	"	9 Novaragasse	381	"	265	—	—	1	3	54	1586	1812	Mostler Johann.
27	"	25 Glockengasse	382	"	—	—	—	—	—	—	—	—	—
28	"	—	874	"	2357	1883	2357	3	18	150	—	—	Mostler Johann.
29	"	—	380	"	5471	—	—	3	19	121	—	1848	Bentivoglio H., Graf v.
30	"	12 Gr. Stadtgutg.	852	"	—	—	—	—	—	—	—	—	—
31	"	16 "	741	"	—	—	—	—	—	—	—	—	—
1	Hafnergasse	28 Taborstrasse	335	"	—	—	—	—	—	—	—	—	—
2	"	26 "	331	"	—	—	—	—	—	—	—	—	—
3	"	—	334	"	2633	1883	250	2	12	155	23	—	Kleiner Josef.
5	"	3 Glockengasse	333	"	2590	—	—	3	10	70	—	1820	Digles Josef.
1	Haide, Auf der	20 Gr. Schiffgasse	45	"	3280	—	—	2	15	169	—	1803	Lehrl R. u. Mansfeld A.
2	"	32 Leopoldgasse	231	"	—	—	—	—	—	—	—	—	—
3	"	22 Gr. Schiffgasse	46	"	—	—	—	—	—	—	—	—	—
4	"	1 Haidgasse	699	"	—	—	—	—	—	—	—	—	—
5	"	—	220	"	6257	—	—	3	22	119	—	1859	Mayer Cäcilie.
6	"	—	700	"	3675	—	—	3	14	117	—	1845	Kornfeld Moritz.
7	"	—	220a	"	6827	1879	6791	3	26	115	—	1864	Mayer Cäcilie.
8	"	26 Leopoldgasse	742	"	—	—	—	—	—	—	—	—	—
9	"	—	721	"	3584	—	—	3	19	118	—	1816	Schmidt Leopold.
10	"	24 Leopoldgasse	217	"	—	—	—	—	—	—	—	—	—
11	"	—	219	"	5251	—	—	3	15	119	—	1845	Schmidl Wolf.
13a	"	—	218	"	2555	—	—	3	12	198	169	1841	Guigno Carl.
13b	"	—	625	"	2502	—	—	3	11	198	169	1827	
15	"	32 Gr. Schiffgasse	621	"	steuerfrei	—	—	—	—	291	—	1827	Gemeinde-Armenhaus.
15	"	22 Schiffamtsgasse		"	—	—	—	—	—	—	—	—	—
1	Haidgasse	4 Auf der Haide	699	"	6131	—	—	3	20	128	—	1845	Buczicka Heinrich.
2	"	32 Leopoldgasse	231	"	—	—	—	—	—	—	—	—	—
3	"	30 "	698	"	6422	—	—	3	26	166	—	1843	Klammer Josef.
4	"	37 "	222	"	4758	1883	4758	3	—	104	—	1871	Gelbmann Mathias.
5	"	33 "	216	"	—	—	—	—	—	—	—	—	—
6	"	20 Gr. Sperlasse	284	"	2504	—	—	2	14	158	—	—	Uhl Clara's Erben.
7	"	22 "	296	"	6039	—	—	2	19	232	—	—	Oberländer Moses.
8	"	—	285	"	3583	—	—	2	18	123	—	1823	Juritsch Georg.
9	"	—	295	"	2842	—	—	1	2	211	—	—	Türinger Mathias.
10	"	5 Rothe Kreuzg.	286	"	—	—	—	—	—	—	—	—	—
11	"	7 "	294	"	1746	—	—	1	7	168	—	—	Hütter Ferdinand.
12	"	6 "	287	"	2267	—	—	1	18	166	—	—	Klopfer's Erben.
13	"	8 "	291	"	2661	1876	305	1	11	169	—	—	Schmidt Josef's Erben.
14	"	—	288	"	1529	—	—	2	11	58	—	—	Trobowsky Josef.
15	"	31 Taborstrasse	290	"	4588	—	—	3	18	198	—	—	Wernginkh Emilie.
16	"	29 "	289	"	7675	1884	680	1	10	158	—	—	Blasser Mathias.
2	Hedwiggasse	1 Franzbrückstr.	91	Jägerzeile	15.512	1882	15.512	3	23	183	—	1867	Singer David.
4	"	2 Helenengasse	90	"	6294	1882	6294	3	24	124	—	1867	Dolansky Peter.
2	Helenengasse	4 Hedwiggasse	90	"	—	—	—	—	—	—	—	—	—
4	"	—	88	"	6660	1881	6660	3	28	108	—	1866	Fernolend Stefan.
6	"	—	87	"	3612	1880	3612	3	16	102	—	1865	Grotz Johanna.
8	"	—	89	"	200	1880	200	eb.	2	125	—	1865	Somleitner Franz und Ranzoni J.
1	Herminengasse	49 Ob. Donaust.	74	Leopoldst.	—	—	—	—	—	—	—	—	—
2	"	51 "	73	"	—	—	—	—	—	—	—	—	—
3	"	—	905	"	3521	1887	3521	3	9	81	—	1872	Jüremann Ludwig.
4	"	—	920	"	11.623	1887	11.623	3	21	236	—	1872	Landau Salomon.
5	"	—	880	"	3661	1881	3661	3	22	77	—	1866	Hardack Adolf.
6	"	—	922	"	7464	1886	7464	3	19	234	—	1871	Moller Isidor.
7	"	6 Kl. Schiffgasse	868	"	—	—	—	—	—	—	—	—	—
8	"	8 "	877	"	—	—	—	—	—	—	—	—	—
9	"	3 "	908	"	—	—	—	—	—	—	—	—	—
10	"	5 "	978	"	16.204	1884	16.204	3	19	110	—	1872	Sternegg Richard, v.

II. Bezirk: Leopoldstadt.

Orientierungs- Nummer	Gasse, Strasse oder Platz	Identisch mit	Conscriptions- Nummer	Grund	Zins	Steuerfrei		Stockwerke	Wohnungen	Grundfläche		Erbaut im Jahre	Eigentümer
						bis	Betrag			ver- baut	unver- baut		
11	Herminengasse.	—	909	Leopoldst.	4350	1886	4350	3	14	81	—	1871	Huber Anton.
12	"	—	936	"	6745	1887	6745	3	14	90	—	1872	Bader Moritz.
13	"	—	910	"	4350	1886	4350	3	14	84	—	1871	Huber Anton.
14	"	—	941	"	6036	1887	6036	3	16	90	—	1872	Exler Leopold.
15	"	—	917	"	4902	1886	4902	3	19	84	—	1871	Plainert Franz.
16	"	—	943	"	6250	1887	6250	3	14	90	—	1872	Kuffler Heinrich.
17	"	—	938	"	5491	1887	5491	3	14	85	—	1872	Todesko Sofie, v.
18	"	23 Gr. Schiffgasse .	918	"	10.103	1886	10.103	3	29	126	—	1871	Alberti, Graf.
19	"	—	929	"	4750	1886	4750	3	14	80	—	1871	Weichselbaum Jacob.
21	"	—	915	"	4143	1886	4143	3	14	80	—	1871	Karlinger Josef.
23	"	25 Gr. Schiffgasse .	203	"	8874	1887	8874	3	17	101	—	1872	Fluss Ign. u. Eleonore.
1	Hofenedergasse	1 Körnergasse . .	548	"	13.679	—	—	3	39	295	—	1848	Wolf Leo und Louise.
2	"	2 Adelengasse . .											
3	"	16 Franzbrückstr.	549	"	—	—	—	—	—	—	—	—	—
4	"	—	558	"	3590	1878	1140	2	11	281	—	1826	Marschal Hugo.
6	"	18 Franzbrückstr.	551	"	26.173	1885	26.173	3	25	283	—	1872	Hofeneder Carl.
1	Holzhausergas.	14 Mühlfeldgasse .	—	"	—	—	—	—	—	—	—	—	} Baustellen.
2	"	12 "	—	"	—	—	—	—	—	—	—	—	
3	"	—	—	"	—	—	—	—	—	—	—	—	—
4	"	9 Kl. Stadtgutg. .	970	"	—	—	—	—	—	—	—	—	—
5	"	11 "	—	"	—	—	—	—	—	—	—	—	Baustelle.
1	Hufgasse	30 Taborstrasse . .	337	"	—	—	—	—	—	—	—	—	—
2	"	28 "	335	"	—	—	—	—	—	—	—	—	—
3	"	—	336	"	6106	—	—	3	27	188	—	1843	Raab Bertha.
1	Josefinengasse .	3 Gr. Stadtgutg. .	358	"	11.046	1882	11.046	3	21	115	—	1870	Fellner Jacob.
2	"	5 "	669	"	—	—	—	—	—	—	—	—	—
3	"	—	885	"	4210	1884	4210	3	18	130	—	1869	Fellner Jacob, jun.
4	"	—	766	"	530	—	—	1	1	148	—	1854	Schwab Heinrich.
5	"	—	822	"	3910	1884	3910	3	12	192	—	1869	Karlinger Josef.
6	"	—	—	"	—	—	—	—	—	—	—	—	Lagerplatz.
7	"	6 Konradgasse . .	768	"	—	—	demolirt	—	—	213	—	—	Löbel Amal. u. Kath.
8	"	—	765	"	2793	1877	30	2	8	122	60	1854	Heintzl August.
9	"	4 Kaiser Josefstr.	767	"	—	—	—	—	—	—	—	—	—
10	"	—	799	"	4974	1879	4974	3	16	189	28	1860	Czernoklawek C. u. Miteig.
12	"	6 Kaiser Josefstr.	846	"	8734	1881	8734	3	34	—	—	1866	Neuhausler Simon.
1	Kaiser Josefstr.	62 Taborstrasse . .	—	"	—	—	—	—	—	—	—	—	Baustelle.
1a	"	—	1014	"	9298	1888	9298	3	14	132	—	1873	Löbl Isak.
2	"	60 Taborstrasse . .	670	"	2510	—	—	1	8	178	—	1840	Schawel Peter.
3	"	—	—	"	—	—	—	—	—	—	—	—	Baustelle.
4	"	3 Conradgasse . .	767	"	1113	—	—	eb.	3	628	—	1855	Figdor Gustav.
5	"	9 Josefinengasse .											
6	"	12 Josefinengasse .	843	"	5319	1881	5319	3	20	234	—	1865	Hubaczy Franziska.
7	"	13 Vereinsgasse . .	846	"	—	—	—	—	—	—	—	—	—
8	"	11 "	845	"	8655	1882	8655	3	21	131	—	1866	Stricker Dorothea.
9	"	14 "	790	"	16.418	1879	16.418	3	29	183	—	1861	Fuchs Ambrosius.
10	"	12 "	816	"	—	—	—	—	—	—	—	—	Baustelle.
11	"	—	927	"	4958	1887	4958	3	15	112	—	1872	Baumgarth Carl.
12	"	—	871	"	3201	1883	3201	2	11	141	—	1863	Wiener Alois.
13	"	11 Pazmaniteng. .	951	"	9654	1888	9654	3	18	141	—	1873	Friedl Leopold.
14	"	9 "	889	"	8733	1884	8733	3	17	—	—	1873	Herzog Peter.
15	"	10 "	—	"	—	—	—	—	—	296	—	—	Baustelle.
16	"	8 "	903	"	—	—	—	—	—	—	—	—	—
17	"	—	—	"	—	—	—	—	—	269	—	—	Im Bau.
18	"	13 Pillersdorfgasse	960	"	—	—	—	—	—	—	—	—	—
19	"	—	1012	"	—	1888	—	3	9	176	—	1873	Buttler Leopold.
20	"	12 Pillersdorfgasse	919	"	16.315	1888	16.315	3	17	301	—	1873	Fichna Ludwig.
21	"	5 Rueppgasse . .											
22	"	7 "	—	"	—	—	—	—	—	265	—	—	Baustelle.
22	"	4 "	857	"	2443	1879	2144	3	14	119	—	1867	Ernst Ludwig.
23	"	6 "	962	"	13.629	1888	13.629	3	17	121	—	1873	Stein Salomon.
24	"	2 Mühlfeldgasse .											
24	"	—	856	"	800	1877	800	1	1	156	—	1864	Schawel Jaques.

II. Bezirk: Leopoldstadt.

Orientierungs- Nummer	Gasse, Strasse oder Platz	Identisch mit	Conscriptions- Nummer	Grund	Zins		Steuerfrei		Stockwerke		Grundfläche		Erbaut im Jahre	Eigentümer
					bis	Betrag	bis	Betrag	Wohnungen	ver- baut	unver- baut			
25	Kaiser Josefstr.	—	940	Leopoldst.	4805	1887	4805	3	15	87	—	1872	Spiring Anton.	
27	"	—	950	"	6395	1888	6395	3	17	115	—	1873	Rosenthal Robert.	
28	"	25 Gr. Stadtgutg.	378	"	—	—	—	—	—	—	—	—	—	
29	"	1 Fugbachgasse	935	"	10.187	1887	10.187	3	27	159	—	1872	Frey Josef.	
30	"	—	—	"	—	—	—	—	—	—	—	—	Projectirt.	
31	"	2 Fugbachgasse	1001	"	20.438	1888	20.438	4	22	275	—	1873	Mayer Marie v.	
32	"	5 Aloisgasse . . .	387	"	2177	—	—	eb.	1	190	111	—	K. k. pr. St.-Eisenb.-G.	
33	"	—	988	"	19.150	1888	19.150	3	28	*	—	1873	Drapala Ignatz.	
34	"	—	—	"	—	—	—	—	—	—	—	—	Baustelle.	
35	"	7 Kl. Stadtgutg. . .	955	"	20.327	1887	20.327	3	26	*	—	1872	Rappaport Franz.	
36	"	8 " "	395	"	—	—	—	—	—	—	—	—	—	
37	"	10 " "	956	"	—	—	—	—	—	—	—	—	—	
38	"	—	617	"	4594	—	—	2	10	236	47	1828	Birkel Elisabeth.	
39	"	4 Praterstrasse	963	"	—	—	—	—	—	—	—	—	—	
40	"	—	775	"	4538	—	—	1	4	176	178	1858	Festetics Cacilio, Graf.	
41	"	4 Praterstern . . .	964	"	—	—	—	—	—	—	—	—	—	
42	"	—	626	"	1607	1884	662	1	3	158	—	—	Thonet A. u. Miteigen.	
44	"	67 Praterstrasse	396)	"	—	—	—	—	—	—	—	—	—	
			397)	"	—	—	—	—	—	—	—	—	—	
1	Karmelitergas.	6 Gr. Sperlgasse . .	259	"	6323	—	—	2	19	198	61	1843	Ruffingshofer Emma.	
2	"	4 " "	250	"	—	—	—	—	—	—	—	—	—	
3	"	—	258	"	6316	—	—	3	34	224	—	—	Weinhäusel Anton.	
4	"	—	251	"	4071	—	—	2	13	79	96	—	Braunhofer Theresia.	
5	"	—	257	"	3723	—	—	2	8	115	133	—	Mehling Theresia's Erb.	
6	"	—	252	"	2870	—	—	2	8	92	85	—	König F. u. Miteigenh.	
7	"	—	256	"	6767	—	—	2	25	266	—	—	Balza Anna's Erben.	
8	"	—	253	"	4220	—	—	2	15	137	—	—	Gützersdorf M. u. Miteigen.	
9	"	19 Taborstrasse . . .	313	"	2225	—	—	eb.	15	1122	660	—	Karmeliterfond.	
10	"	—	254	"	4459	1881	115	2	20	182	—	—	Hanika M. u. Miteigen.	
12	"	9 Kl. Sperlgasse . .	255	"	7107	—	—	2	20	160	—	—	List Carl u. Högl Josef.	
1	Körnergasse . . .	1 Hofenedergasse	548	"	—	—	—	—	—	—	—	—	—	
2	"	—	545	"	15.081	1879	15.081	3	24	301	—	1861	Schuster Laurenz.	
2a	"	—	546	"	800	1881	800	eb.	1	—	—	1863	Löwenthal Arthur, Bar.	
3	"	2 Hofenedergasse	931	"	—	—	—	—	—	—	—	—	—	
4	"	—	544	"	4045	—	—	2	9	293	—	1856	Fichtner Anton.	
5	"	—	557	"	2885	1883	2124	1	9	271	—	1839	Weichmann Friedrich.	
6	"	5 Lichtenauerg. . .	543	"	—	—	—	—	—	—	—	—	—	
7	"	—	556	"	744	—	—	1	4	84	177	1817	Wassner J. u. Miteigen.	
9	"	—	630	"	4680	1884	4680	—	—	88	—	1869	Gehr. Klein.	
1	Komödiengasse.	—	792	"	10.280	1875	10.280	3	21	—	—	1860	Schröder Maria.	
2	"	18 Gr. Mohrengasse	464	"	—	—	—	—	—	—	—	—	—	
3	"	9 Circusgasse . . .	479	"	10.336	—	—	3	23	227	—	1848	Raschka Joh.'s Erben.	
4	"	—	744	"	1108	—	—	2	1	133	—	1847	Bernbruoche's Erben.	
5	"	12 Circusgasse . . .	511	"	—	—	—	—	—	—	—	—	—	
6	"	7 " "	480	"	—	—	—	—	—	—	—	—	—	
8	"	10 " "	485	"	—	—	—	—	—	—	—	—	—	
10	"	29 Praterstrasse . .	512	"	12.897	—	—	4	12	141	—	—	Griech.-oriental. Gem.	
1	Konradgasse . . .	56 Taborstrasse . . .	989	"	—	—	—	3	—	193	—	1874	Figdor Gustav u. Wilh.	
2	"	54 " "	834	"	—	—	—	—	—	—	—	—	—	
3	"	4 Kaiser Josefstr.	767	"	—	—	—	—	—	—	—	—	—	
4	"	—	892	"	2024	1885	2024	3	24	105	—	1870	Scherb Georg's Erben.	
6	"	7 Josefinengasse . .	768	"	—	—	—	—	—	—	—	—	—	
1	Kreuzg., Rothe . .	9 Tandelmarktg. . .	275	"	—	—	—	—	—	—	—	—	—	
2	"	11 " "	273	"	2972	—	—	2	1	101	—	1818	Bachmayer Leopold.	
3	"	—	274	"	8001	1876	8001	2	40	105	96	1864	Schiesti Alois.	
4	"	27 Taborstrasse . . .	310	"	—	—	—	—	—	—	—	—	—	
5	"	10 Haidgasse	286	"	4939	—	—	1	25	334	—	—	Klöpfer's Erben.	
6	"	12 " "	287	"	—	—	—	—	—	—	—	—	—	
7	"	11 " "	294	"	—	—	—	—	—	—	—	—	—	
8	"	13 " "	291	"	—	—	—	—	—	—	—	—	—	
9	"	—	293	"	825	—	—	1	8	70	—	—	Grünn Anna u. Maria.	
10	"	20 Gr. Pfarrgasse . .	306	"	1373	—	—	1	8	84	—	—	Aschauer Franz.	
11	"	18 " "	292	"	848	—	—	1	8	93	—	—	Müller Anna.	
1	Krummbaumg. . . .	16 Gr. Schiffgasse . .	43	"	—	—	—	—	—	—	—	—	—	

* Nicht ausgeschieden.

II. Bezirk: Leopoldstadt.

Orientierungs- Nummer	Gasse, Strasse oder Platz	Identisch mit	Conscriptions- Nummer	Grund	Zins		Steuerfrei		Stockwerke	Wohnungen	Grundfläche		Erbaut im Jahre	Eigentümer
					bis	Betrag	bis	Betrag			ver- baut	unver- baut		
2	Lessinggasse	70 Taborstrasse . .	953	Leopoldst.	—	—	—	—	—	—	—	—	—	
3	"	—	—	"	—	—	—	—	—	—	—	—	—	Baustelle.
4	"	—	1018	"	8221	1889	8221	3	14	101	—	1874	—	Stein Salomon.
5	"	—	—	"	—	—	—	—	—	—	—	—	—	Baustelle.
6	"	—	1613	"	8093	1888	8098	3	17	173	—	1873	—	Jostal Josef.
7	"	—	—	"	—	—	—	—	—	—	—	—	—	Baustelle.
8	"	—	1015	"	6474	1888	6474	3	21	122	—	1873	—	Achatzy Carl.
9	"	—	1005	"	3600	1888	3600	3	9	98	—	1873	—	Dietl Anton.
10	"	—	—	"	—	—	—	—	—	—	—	—	—	Im Bau.
11	"	27 Vereinsgasse . .	—	"	—	—	—	—	—	—	—	—	—	Baustelle.
12	"	25 "	—	"	—	—	—	—	—	—	—	—	—	Im Bau.
13	"	28 "	—	"	—	—	—	—	—	—	—	—	—	
14	"	26 "	—	"	—	—	—	—	—	—	—	—	—	
15	"	—	—	"	—	—	—	—	—	—	—	—	—	
16	"	—	—	"	—	—	—	—	—	—	—	—	—	
17	"	—	—	"	—	—	—	—	—	—	—	—	—	Baustellen.
18	"	Völkertplatz . .	—	"	—	—	—	—	—	—	—	—	—	
1	Lichtenauerg.	16 Czerningasse . .	541	"	—	—	—	—	—	—	—	—	—	
2	"	14 "	540	"	—	—	—	—	—	—	—	—	—	
3	"	—	542	"	777	—	—	1	10	100	69	—	—	Stier Anna u. Johann.
4	"	2 Robertgasse . .	642	"	—	—	—	—	—	—	—	—	—	
5	"	6 Körnergasse . .	543	"	16.636	1885	16.636	4	46	454	—	1872	—	Petz Georg.
5a	"	—	—	"	—	—	—	—	—	—	—	—	—	
6	"	1 Robertgasse . .	[330 731] [332 733]	"	—	—	—	—	—	—	—	—	—	
7a	"	—	633	"	6467	1881	6467	4	20	100	—	1853	—	
7b	"	—	632	"	6002	1881	6002	4	20	105	—	1863	—	Thurn Gabr., Gräfin.
8	"	1 Schwemmgasse .	729	"	7944	—	—	3	24	169	—	1848	—	Mayer Franz.
9	"	—	631	"	4954	—	—	3	13	96	58	1847	—	Pollak Carl.
10	"	2 Waschhausg. . .	728	"	7046	—	—	3	24	168	—	1848	—	Meissner Carl Franz, v.
11	"	24 Franzbrückstr. .	554	"	—	—	—	—	—	—	—	—	—	
12	"	1 Waschhausg. . .	629	"	—	—	—	—	—	—	—	—	—	
14	"	26 Franzbrückstr. .	628	"	—	—	—	—	—	—	—	—	—	
1	Lilienbrunnng. . .	85 Ob. Donastr. . .	694	"	12.049	—	—	3	20	160	—	1842	—	Drasche Maria.
2	"	87 "	7	"	9242	—	—	3	15	156	—	1841	—	Kollinsky Franziska.
3	"	—	693	"	4159	—	—	3	12	122	—	1843	—	Ziegler Johann.
4	"	—	678	"	7203	—	—	3	19	126	—	1842	—	Hangwitz Carl, Graf.
5	"	—	692	"	5017	—	—	3	14	126	—	1843	—	Hollstein Josef.
6	"	—	679	"	8145	—	—	3	18	128	—	1842	—	Sternberg Neuda.
7	"	—	691	"	4952	—	—	3	7	154	—	1842	—	Lutzenleithner Alois.
8	"	—	680	"	5266	—	—	3	15	132	—	1842	—	Keylwerth Ignatz.
9	"	10 Antongasse . . .	690	"	8931	—	—	3	18	195	—	1842	—	Schaller Franz.
10	"	—	681	"	6442	—	—	3	18	136	—	1842	—	Kalchberg Franz, v.
11	"	9 Antongasse . . .	683	"	9045	—	—	3	11	123	—	1842	—	Löwy Leopold.
12	"	—	682	"	6951	—	—	3	14	150	—	1842	—	Kalchberg Franz, v.
13	"	—	244	"	7202	—	—	3	17	151	—	1843	—	Kuntschak Th. u. Miteig.
14	"	2 Negerlegasse . .	705	"	—	—	—	—	—	—	—	—	—	
15	"	—	243	"	5760	—	—	3	15	128	176	1842	—	Springer Eduard.
16	"	1 Negerlegasse . .	713	"	—	—	—	—	—	—	—	—	—	
17	"	—	720	"	6162	—	—	3	14	73	—	1844	—	Angerer Ludwig.
18	"	—	245b	"	28.092	1881	28.092	3	23	550	—	1869	—	Hoyos Antonia, Gräfin.
19	"	—	793	"	5510	1879	5510	3	16	113	19	1861	—	Stavro Eriklo.
20	"	8 Kl. Sperlasse . .	245a	"	—	—	—	—	—	—	—	—	—	
21	"	6 "	242	"	—	—	—	—	—	—	—	—	—	
1	Malzgasse	2 Miesbachgasse . .	757	"	8577	—	—	3	35	176	—	1850	—	Drasche Heinrich, v.
2	"	17 Schreigasse . . .	645	"	3960	—	—	2	16	183	—	1839	—	Menachem Elias Abrah.
3	"	4 Miesbachgasse . .	758	"	6527	—	—	3	40	176	—	1850	—	Tasquin Caroline.
4	"	—	796	"	4603	1880	4603	3	17	250	—	1862	—	Ruhmann Adolf.
5	"	14 Leopoldgasse . .	759	"	8854	—	—	3	44	214	—	1850	—	Drasche Heinrich, v.
6	"	6 Miesbachgasse . .	795	"	—	—	—	—	—	—	—	—	—	
7	"	2 Raimundgasse . .	795	"	—	—	—	—	—	—	—	—	—	
8	"	15 Leopoldgasse . .	928	"	7487	1884	7487	3	16	90	—	1869	—	Neumann Ignatz.
8	"	1 Raimundgasse . .	82	"	1635	[1876] [1878]	507	1	5	145	100	1812	—	Hussak Wenzl.

II. Bezirk: Leopoldstadt.

Orientierungs- Nummer	Gasse, Strasse oder Platz	Identisch mit	Conscriptions- Nummer	Grund	Zins	Stenerfrei		Stockwerke	Wohnungen	Grundfläche		Erbaut im Jahre	Eigenthümer
						bis	Betrag			ver- baut	unver- baut		
9	Malzgasse . . .	—	842	Leopoldst.	4937	1877	4937	3	28	120	—	1865	Singer jun.
10	" . . .	—	640	"	2295	—	—	2	10	92	—	1836	Edelbauer Adam.
11	" . . .	—	841	"	5285	1880	5285	3	20	132	—	1865	Jajteles Carl.
12	" . . .	16 Leopoldgasse .	81	"	—	—	—	—	—	—	—	—	—
13	" . . .	—	839	"	4250	1879	4250	3	20	144	—	1864	Drasche Heinrich, v.
14	" . . .	3 Kl. Pfarrgasse .	200	"	—	—	—	—	—	—	—	—	—
15	" . . .	48 Ob. Augartenst.	828	"	—	—	—	—	—	—	—	—	—
16	" . . .	—	813	"	1233	1878	1233	2	6	394	—	1863	Singer Franz.
18	" . . .	—	202	"	6919	1878	6919	3	24	787	—	1823	Ubel Anton.
20	" . . .	50 Ob. Augartenst.	163	"	—	—	—	—	—	—	—	—	—
1	Mayergasse . . .	70 Praterstrasse .	31	Jägerzeile	—	—	—	—	—	—	—	—	—
2	" . . .	68 " . . .	43	"	—	—	—	—	—	—	—	—	—
3	" . . .	—	32	"	3622	—	—	3	20	160	—	1825	Czech'sche Stiftung.
4	" . . .	—	42	"	2400	—	—	2	9	100	62	1827	Hofeneder Carl.
5	" . . .	—	33	"	2861	—	—	3	17	158	—	1825	Nave Theresia.
6	" . . .	—	41	"	5526	1883	903	3	12	95	79	1827	E. Grundfest's Erben.
7	" . . .	—	34	"	2508	—	—	2	18	159	—	1825	Nave Carl.
8	" . . .	—	40	"	2907	1883	1037	3	8	54	33	1826	Hainzl Andreas.
9	" . . .	—	35	"	3790	—	—	3	14	159	—	1827	Gebert Josef.
10	" . . .	—	39	"	2920	—	—	3	12	141	—	1827	Woikowitz Josefine, v.
11	" . . .	5 Adelengasse . .	36	"	6188	—	—	3	24	166	—	1828	Hartung Ernst, Graf.
12	" . . .	—	38	"	1694	—	—	3	8	50	37	1826	Woikowitz Josefine, v.
14	" . . .	3 Adelengasse . .	37	"	8013	1876	483	3	28	146	—	1828	Zeppezauer's Erben.
1	Miesbachgasse.	15 Schreigasse . .	848	Leopoldst.	8391	1881	8391	3	31	124	—	1866	Brezina Sev., Dr.
2	" . . .	1 Malzgasse . . .	757	"	—	—	—	—	—	—	—	—	—
3	" . . .	—	870	"	3668	1880	3668	3	18	120	—	1868	Kraker Anton.
4	" . . .	3 Malzgasse . . .	758	"	—	—	—	—	—	—	—	—	—
5	" . . .	6 Theresiengasse.	869	"	3974	1879	3974	3	18	225	—	1867	Bohrn Franz.
6	" . . .	5 Malzgasse . . .	759	"	—	—	—	—	—	—	—	—	—
7	" . . .	—	996	"	5540	1888	5540	3	13	100	—	1873	Gebr. Berger.
8	" . . .	13 Leopoldgasse .	914	"	6658	1884	6658	3	17	95	—	1869	Fröhlich Michael.
9	" . . .	—	916	"	4727	1883	4727	3	16	100	—	1868	Hajek Eduard.
10	" . . .	—	854	"	7086	1879	7486	3	20	120	—	1867	Fröhlich Jonas' Söhne.
11	" . . .	12 Leopoldgasse .	—	"	—	—	—	—	—	—	—	—	Baustelle.
12	" . . .	—	853	"	5484	1882	5484	3	18	115	—	1867	Schury Margareth.
13	" . . .	11 Leopoldgasse .	967	"	—	—	—	—	—	—	—	—	—
14	" . . .	—	838	"	6110	1880	6110	3	18	132	—	1865	Stenzel Wilhelm.
15	" . . .	—	769	"	4600	—	—	2	6	681	1952	1856	Knaust Wilhelm.
16	" . . .	46 Ob. Augartenst.	829	"	—	—	—	—	—	—	—	—	—
17	" . . .	44 " . . .	—	"	—	—	—	—	—	—	—	—	Knaust Wilhelm.
1	Mohrengasse Gr.	7 Praterstrasse .	581/582	"	—	—	—	—	—	—	—	—	—
2	" . . .	9 " . . .	522	"	—	—	—	—	—	—	—	—	—
3	" . . .	8 Taborstrasse . .	321	"	—	—	—	—	—	—	—	—	—
4	" . . .	11 Praterstrasse .	521	"	—	—	—	—	—	—	—	—	—
5	" . . .	—	461	"	3225	—	—	1	4	263	123	—	Preisach Josef.
6	" . . .	13 Praterstrasse .	520	"	—	—	—	—	—	—	—	—	—
7	" . . .	12 Taborstrasse . .	323	"	—	—	—	—	—	—	—	—	—
8	" . . .	15 Praterstrasse .	518/519	"	—	—	—	—	—	—	—	—	Im Umbau.
9	" . . .	16 Taborstrasse . .	325	"	—	—	—	—	—	—	—	—	—
10	" . . .	17 Praterstrasse .	517	"	—	—	—	—	—	—	—	—	—
11	" . . .	—	460	"	5327	—	—	2	28	169	—	—	Gebr. Prager.
12	" . . .	—	462	"	11.885	1876	11.885	4	27	226	—	1861	Stürgkh Eleon., Gräfin.
13	" . . .	—	459	"	2106	—	—	2	17	155	—	—	Knoch Elise, v.
14	" . . .	—	782	"	22.682	1875	22.682	4	67	1099	—	1860	Thurn Sofie, Gräfin.
15	" . . .	6 Schmelzgasse .	458	"	—	—	—	—	—	—	—	—	—
16	" . . .	—	463	"	500	—	—	eb.	1	223	—	1807	Engel F. Ad.
17	" . . .	7 Schmelzgasse .	455	"	—	—	—	—	—	—	—	—	—
18	" . . .	2 Komödiengasse.	464	"	1711	—	—	2	2	89	—	—	Purher Franz.
19	" . . .	—	749	"	5249	1878	3635	3	12	279	—	1863	Spiring Anton.
20	" . . .	—	465	"	8217	1875	8217	3	21	400	—	1860	Schröder Marie.
21	" . . .	—	454	"	2436	1883	65	1	12	160	74	—	Kunze Theresia.
22	" . . .	8 Schmelzgasse .	601	"	9885	—	—	3	26	228	—	1822	Schröder Marie.
23	" . . .	—	798	"	7415	1879	7415	3	13	184	142	1861	Harrak Franz.

II. Bezirk: Leopoldstadt.

Orientierungs- Nummer	Gasse, Strasse oder Platz	Identisch mit	Conscriptions- Nummer	Grund	Zins	Steuerfrei		Stockwerke	Wohnungen	Grundfläche		Erbaut im Jahre	Eigentümer
						bis	Betrag			ver- baut	unver- baut		
24	Mohrengasse Gr.	26 Gr. Mohreng.	453	Leopoldst.	—	—	—	—	—	—	—	—	
25	"	"	818	"	19.284	1881	19.284	3	12	605	—	1862	Schaller Jos. u. Maria.
26	"	{ 24 Gr. Mohreng. 9 Schmelzgasse }	453	"	18.029	{ 1879 1881 }	9118	3	29	365	—	1839	Fritsch J. P.
27	"	"	756	"	8843	—	—	3	25	203	—	1848	Ley Josefa.
28	"	"	618	"	3301	1878	450	2	2	268	78	1828	Flesch Sigism.'s Erben.
29	"	"	755	"	6836	—	—	3	22	182	—	1849	Frankfurter Wiesen.
30	"	"	619	"	1820	—	—	1	7	307	—	1828	Moises H. u. Miteigen.
31	"	10 Rothen Stern.	446	"	8740	—	—	3	21	143	—	1849	Hesky Josef.
32	"	"	620	"	4439	1880	2180	1	8	189	122	1829	Frankl Hermann.
34	"	"	743	"	4802	—	—	3	15	102	—	1847	Ley Conrad.
36	"	12 Rothen Stern.	447	"	11.023	—	—	3	16	138	—	1848	Rotter Max.
1	Mohrengasse Kl.	11 Schmelzgasse	452	"	—	—	—	—	—	—	—	—	
2	"	13 "	467	"	—	—	—	—	—	—	—	—	
3	"	"	451	"	4200	1879	1000	2	2	311	—	—	Pollak Moriz.
4	"	19 Circusgasse...	475	"	—	—	—	—	—	—	—	—	
5	"	"	450	"	1170	—	—	1	9	119	76	—	Holzwarth Andreas.
6	"	"	468	"	1388	—	—	1	8	96	—	—	Endlicher August.
7	"	"	596	"	1491	1884	200	1	6	156	35	—	Echtler Barbara.
8	"	"	469	"	500	—	—	1	1	35	—	—	Endlicher August.
9	"	18 Rothen Stern.	449	"	—	—	—	—	—	—	—	—	
10	"	25 Circusgasse...	472	"	1170	—	—	1	5	116	—	—	Lang Johann.
12	"	27 "	471	"	15.330	1885	15.330	3	28	159	—	—	Alberti, Graf.
14	"	29 "	470	"	4563	1878	3447	3	17	153	—	1863	Wallisch Theresia.
16	"	{ 20 Rothen Stern. 31 Circusgasse }	616	"	11.852	—	—	3	28	189	—	1827	Haase Gottlieb, v.
1	Mühlfeldgasse	8 Rueppgasse	992	"	—	—	—	—	—	—	—	—	
2	"	23 Kaiser Josefstr.	962	"	—	—	—	—	—	—	—	—	
3	"	1 Springergasse	1000	"	—	—	—	—	—	—	—	—	
4	"	2 Springergasse	979	"	450	1884	450	eh.	1	113	—	1869	Stein Philipp.
5	"	"	—	"	—	—	—	—	—	161	—	—	Im Bau.
6	"	"	993	"	9266	1888	9266	4	19	135	—	1873	Szombati Louise, v.
7	"	7 Fugbachgasse	—	"	—	—	—	—	—	—	—	—	Baustelle.
8	"	5 "	980	"	—	—	—	—	—	—	—	—	
9	"	10 "	—	"	—	—	—	—	—	—	—	—	
10	"	8 "	—	"	—	—	—	—	—	—	—	—	
11	"	"	—	"	—	—	—	—	—	—	—	—	
12	"	2 Holzhauserg...	—	"	—	—	—	—	—	—	—	—	Baustellen.
13	"	"	—	"	—	—	—	—	—	—	—	—	
14	"	1 Holzhauserg...	—	"	—	—	—	—	—	—	—	—	
16	"	20 Nordbahnstr.	946	"	—	—	—	—	—	—	—	—	
1	Negerlegasse	16 Lilienbrunn.	713	"	8170	—	—	3	21	151	—	1844	Gudenus Ludow., Fr. v.
2	"	"	705	"	11.371	—	—	3	25	166	—	1844	Schwarz J. L.
3	"	14 "	712	"	4779	—	—	3	22	131	—	1844	Meyer Ludowika.
4	"	93 Ob. Donaust.	4	"	—	—	—	—	—	—	—	—	
5	"	"	711	"	6656	—	—	3	23	131	—	1844	Vranyczany Georg, v.
6	"	93 Ob. Donaust.	4	"	—	—	—	—	—	—	—	—	
7	"	"	710	"	5602	—	—	3	21	125	—	1845	Gudenus Ludow., Fr. v.
8	"	"	768	"	5536	—	—	3	24	180	—	1845	Fischer Josef.
9	"	15 Taborstrasse	769	"	9741	—	—	3	28	192	—	1845	Trebitzky Magdalena.
10	"	13 "	315	"	9948	—	—	3	21	226	—	1846	Rath Franziska.
1	Nepomukgasse	26 Rothen Stern.	676	"	—	—	—	—	—	—	—	—	
2	"	14 Weintraubeng.	675	"	—	—	—	—	—	—	—	—	
4	"	45 Praterstrasse	674	"	—	—	—	—	—	—	—	—	
1	Nestroygasse	5 Schreigasse	105/104	"	—	—	—	—	—	—	—	—	
2	"	9 "	866	"	—	—	—	—	—	—	—	—	
3	"	"	—	"	—	—	—	—	—	—	—	—	Im Bau.
4	"	"	893	"	170	1883	170	eh.	1	114	—	1867	Schürr Josef.
5	"	"	949	"	11.372	1887	11.372	3	21	110	—	1872	Spitzer S. L.
6	"	"	900	"	400	1885	400	1	2	120	—	1870	Paschka M.
7	"	"	—	"	—	—	—	—	—	—	—	—	Baustelle.
8	"	"	911	"	5524	1886	5524	3	17	120	—	1871	Ram Franz.
9	"	"	921	"	6433	1886	6433	3	12	138	—	1871	Singer Gabriel.
10	"	"	997	"	4771	1888	4771	3	10	99	—	1873	Klaus H., Gross J. u. A.

II. Bezirk: Leopoldstadt.

Orientierungs- Nummer	Gasse, Strasse oder Platz	Identisch mit	Conscriptions- Nummer	Grund	Zins	Steuerfrei		Stockwerke	Wohnungen	Grundfläche		Erbaut im Jahre	Eigentümer
						bis	Betrag			ver- baut	unver- baut		
34	Novaragasse	43 Circusgasse	—	Leopoldst.	—	—	—	—	—	—	—	—	Baustelle.
35	"	52 " "	387	"	—	—	—	—	—	—	—	—	
36	"	50 " "	422	"	—	—	—	—	—	—	—	—	
37	"	—	388	"	540	1882	190	1	1	82	—	—	Giersig Adalbert.
38	"	—	422a	"	1000	—	—	eb. 1	1	bei 50 Circusgasse	1810	—	Auspitz Carl.
39	"	—	389	"	7760	1882	776	3	3	160	—	—	Herzig B.
40	"	—	391	"	116	—	—	eb. 1	1	71	623	1809	Schreiber Franz.
41	"	1 Kl. Stadtgutg.	390	"	7653	1882	7653	—	—	100	—	1870	Milch Rosa.
42	"	—	801	"	4423	1880	4423	3	11	270	—	1862	Brukner Josef.
43	"	2 Kl. Stadtgutg.	392	"	—	—	—	—	—	—	—	—	
44	"	—	762	"	17.792	1884	17.792	3	28	230	—	1872	Gottlieb Julius.
45	"	—	772	"	6209	1876	4654	3	14	166	51	1858	Hett Dominik.
46	"	—	844	"	2680	1880	2680	4	13	55	—	1865	Schneider Cäcilia.
47	"	—	800	"	3475	1881	3475	3	12	197	—	1861	Schweykert Carl.
48	"	13 Afrikanergasse.	400	"	5857	1877	5857	3	16	190	—	1865	Karkaleky Maria's Erb.
49	"	—	821	"	9284	(1878) (1888)	9284	4	29	200	—	1863	Schwendenwein Aug., v.
50	"	63 Praterstrasse	401	"	—	—	—	—	—	—	—	—	
51	"	—	824	"	14.325	1882	14.325	4	27	191	—	1864	Jellinek Theresia.
53	"	—	608	"	14.053	1879	14.053	4	27	186	—	1864	Neuwirth Josef.
55	"	65 Praterstrasse	399/398	"	—	—	—	—	—	—	—	—	
1	Odeongasse	—	811	"	6067	1878	6067	3	17	106	—	1863	Münk M.
2	"	—	817	"	3944	1878	3944	3	14	93	—	1863	Weitz A. Maria's Erb.
3	"	—	812	"	5297	1878	5297	3	21	118	—	1863	Leitner Ludwig.
4	"	—	809	"	4783	1877	4783	3	12	96	—	1862	Fellner, Baronin.
5	"	—	780	"	5271	1875	5271	3	16	135	—	1860	Pollack Hermann.
6	"	—	810	"	4221	1878	4221	3	10	103	—	1862	Feldeck v. Fellner, Bar.
7	"	—	781	"	6346	1875	6346	3	17	154	—	1860	Fischl Rosa.
8	"	—	777	"	5987	—	—	3	14	119	—	1859	Löwy Sigmund.
9	"	—	717	"	5186	—	—	3	19	164	—	1858	Schrader Carl.
10	"	35 Circusgasse	718	"	—	—	—	—	—	—	—	—	
11	"	37 " "	716	"	—	—	—	—	—	—	—	—	
1	Pazmaniteng.	15 Gr. Stadtgutg.	862	"	—	—	—	—	—	—	—	—	
2	"	7 Pillersdorfasse	375	"	12.177	1885	12.177	3	—	270	—	1870	Pazmaniten-Collegium.
3	"	—	898	"	3781	1885	3781	3	19	215	—	1870	Ullrich Carl.
4	"	—	906	"	7988	1887	7988	3	14	100	—	1871	Puchner Clara.
5	"	—	890	"	4857	1885	4857	3	26	230	—	1870	Gerhardt Carl.
6	"	—	—	"	—	—	—	—	—	—	—	—	Baustelle.
7	"	—	891	"	6543	1885	6543	3	21	132	—	1870	Hesse Marie.
8	"	16 Kaiser Josefstr.	903	"	7157	1886	7157	3	17	165	—	1871	Hajek Theodor, v.
9	"	14 " "	889	"	—	—	—	—	—	—	—	—	
10	"	15 " "	—	"	—	—	—	—	—	—	—	—	Baustelle.
11	"	13 " "	951	"	—	—	—	—	—	—	—	—	
12	"	—	—	"	—	—	—	—	—	—	319	—	Baustelle.
13	"	—	1017	"	11.050	1898	11.050	3	26	190	—	1873	Franz Maria.
14	"	—	—	"	—	—	—	—	—	—	319	—	Baustelle.
15	"	—	1016	"	nicht fatirt	—	—	4	18	145	—	1873	Bodenstein Adolf.
16	"	16 Darwingasse	—	"	—	—	—	—	—	—	188	—	} Baustellen.
17	"	14 " "	—	"	—	—	—	—	—	—	207	—	
18	"	17 " "	933	"	—	—	—	—	—	—	—	—	
19	"	15 " "	998	"	12.223	1888	12.223	3	17	147	—	1873	Mayer Maria, v.
20	"	10 Volkertplatz	—	"	—	—	—	—	—	—	—	—	} Baustellen.
21	"	16 Volkertgasse	—	"	—	—	—	—	—	—	—	—	
1	Pfarrgasse, Gr.	25 Leopoldgasse	212	"	1450	—	—	2	7	199	—	1803	Barth Carl.
2	"	2 Winkelgasse	—	"	—	—	—	—	—	—	—	—	
3	"	35 Gr. Sperlgasse	213	"	—	—	—	—	—	—	—	—	
4	"	4 Winkelgasse	211	"	6331	—	—	2	24	432	196	—	Hauer & Brum.
5	"	28 Gr. Sperlgasse	299	"	—	—	—	—	—	—	—	—	
6	"	37 " "	210	"	—	—	—	—	—	—	—	—	
7	"	—	300	"	4149	—	—	2	22	216	—	—	Hannak Josefa's Erben.
8	"	30 Gr. Sperlgasse	178	"	3094	—	—	2	16	101	—	—	Bees Martin's Erben.
9	"	—	301	"	1281	1884	300	1	3	114	84	—	Strobach Eduard.
9	"	—	177	"	24.211	1885	24.211	2	18	182	51	—	Wächter.

II. Bezirk: Leopoldstadt.

Orientierungs- Nummer	Gasse, Strasse oder Platz	Identisch mit	Conscriptions- Nummer	Grund	Zins	Steuerfrei		Stockwerke	Wohnungen	Grundfläche		Erbaut im Jahre	Eigentümer.
						bis	Betrag			ver- baut	unver- baut		
10	Pfarrgasse, Gr.	—	302	Leopoldst.	953	—	—	2	8	92	—	—	Plenk Adolf's Erben.
11	"	22 Kl. Pfarrgasse	185	"	—	—	—	—	—	—	—	—	
12	"	—	303	"	2363	—	—	2	13	91	—	1819	Sykora Rosalia's Erb.
13	"	—	176	"	540	1876	540	3	8	62	65	1864	Pfarrkirche St. Leopold.
14	"	—	304	"	1458	—	—	2	10	92	—	—	Leopoldst. Armenhaus.
15	"	—	175	"	1979	—	—	2	7	69	—	—	Vorauer Caroline.
16	"	—	305	"	1964	—	—	3	11	57	34	—	Sonnenschein Josefa.
17	"	26 Kl. Pfarrgasse	174	"	2912	—	—	3	18	235	53	—	Karmelit.-Conv. in Graz.
18	"	11 Rothe Kreuzg.	292	"	—	—	—	—	—	—	—	—	
19	"	—	173	"	4706	—	—	2	20	294	—	—	Weninger Moritz.
20	"	10 Rothe Kreuzg.	306	"	—	—	—	—	—	—	—	—	
21	"	74 Ob. Augartenst.	172	"	1765	—	—	2	3	—	—	—	Zeininger Franz.
22	"	—	307	"	780	—	—	1	4	66	70	—	Meixner Adolf.
23	"	35 Taborstrasse	171	"	12 318	1876	12.318	3	25	206	36	1861	Blasser Mathias.
24	"	—	308	"	2015	—	—	1	13	122	—	—	Obermayer's Erben.
26	"	33 Taborstrasse	309	"	—	—	—	—	—	—	—	—	
1	Pfarrgasse, Kl.	17 Leopoldgasse	201	"	1400	—	—	1	1	278	—	—	Buse Georg.
2	"	19 " "	913	"	—	—	—	—	—	—	—	—	
3	"	14 Malzgasse	200	"	1520	—	—	1	8	194	29	—	Schneider Josef.
4	"	7 Winkelgasse	204	"	3782	—	—	1	17	162	80	1804	Ullrich Johann's Erben.
5	"	—	199	"	2188	1875	1512	2	19	132	—	—	Schlemmer Ignatz.
6	"	6 Winkelgasse	205	"	2924	—	—	1	5	134	—	—	Aussermayer Theresia.
7	"	—	198	"	1258	—	—	1	12	109	—	—	Metzger Carl.
8	"	—	206	"	500	—	—	1	1	72	49	—	Fleischhacker Paul.
9	"	—	197	"	1045	—	—	1	9	77	38	—	Oberst Johann.
10	"	—	207	"	1131	—	—	3	11	63	51	1808	Palin Eva.
11	"	—	196	"	888	—	—	1	7	56	88	—	Böhm Andreas.
12	"	—	208	"	1931	—	—	3	15	93	31	—	Obermayer's Erben.
13	"	—	195	"	825	1878	90	1	6	27	52	—	Buday Alexander.
14	"	39 Gr. Sperlgasse	209	"	—	—	—	—	—	—	—	—	
15	"	—	194	"	2004	—	—	1	12	119	—	1812	Hirschschall Anton.
16	"	38 Gr. Sperlgasse	182	"	—	—	—	—	—	—	—	—	
17	"	—	193	"	560	1878	160	1	8	110	—	—	Pahler Josef.
18	"	—	183	"	551	—	—	1	2	63	—	—	Hilficker Jacob.
19	"	—	192	"	1906	—	—	2	17	112	—	1806	Porod Mathias.
20	"	—	184	"	1773	—	—	3	14	69	—	—	Siedl Eduard.
21	"	41 Gr. Sperlgasse	191	"	1300	—	—	2	7	189	32	—	Korn Theresia.
22	"	11 Gr. Pfarrgasse	185	"	—	—	—	—	—	93	—	1817	Commune Wien.
23	"	40 Gr. Sperlgasse	190	"	—	—	—	—	—	—	—	—	
24	"	—	186	"	2633	—	—	3	19	130	—	1843	Pfarrkirche St. Leopold.
25	"	—	189	"	1629	—	—	1	13	99	—	—	Bachtrog Josefa.
26	"	17 Gr. Pfarrgasse	174	"	—	—	—	—	—	—	—	—	
27	"	—	188	"	853	—	—	1	7	51	—	—	Koch Peter.
28	"	72 Ob. Augartenst.	592	"	—	—	—	—	—	—	—	—	Demolirt.
29	"	64 " "	167	"	—	—	—	—	—	—	—	—	
31	"	66 " "	168	"	—	—	—	—	—	—	—	—	
33	"	68 " "	187	"	—	—	—	—	—	—	—	—	
35	"	70 " "	169	"	—	—	—	—	—	—	—	—	
1	Pfeffergasse	—	750	"	9639	—	—	3	27	365	256	1848	Pfeffermann Peter, Dr.
2	"	—	751 u. 752	"	7225	1877	1700	3	29	180	—	1857	Högel Clara.
3	"	—	748	"	10.522	1881	10.522	3	28	—	—	1863	Pollak Bernhard, jun.
4	"	—	753	"	5970	1887	2252	3	28	176	—	1855	Högel Clara.
5	"	63 Taborstrasse	747	"	11.811	1880	11.811	3	27	—	—	1862	Pollak Bernhard, jun.
6	"	61 " "	754	"	—	—	—	—	—	—	—	—	
1	Pillersdorfg.	23 Novaragasse	805	"	8522	1880	8522	3	21	161	—	1862	Blum Theresia.
2	"	25 " "	804	"	8712	1880	8712	3	21	172	—	1862	Spitzer Sigmund, Dr.
3	"	—	806	"	5309	1880	5309	3	15	130	—	1865	Blum Theresia.
4	"	—	803	"	5388	1880	5388	3	15	133	—	1865	Spitzer Sigmund, Dr.
5	"	22 Gr. Stadtgutg.	807	"	8345	1880	8345	3	21	130	—	1865	Blum Theresia.
6	"	24 " "	802	"	8875	1880	8875	3	21	166	—	1865	Spitzer Sigmund, Dr.
7	"	2 Pazmaniteng.	375	"	—	—	—	—	—	—	—	—	
8	"	17a Gr. Stadtgutg.	914	"	—	—	—	—	—	—	—	—	
9	"	—	907	"	7779	1887	7779	3	19	110	—	1872	Puchner Clara.

II. Bezirk: Leopoldstadt.

Orientierungs- Nummer	Gasse, Strasse oder Platz	Identisch mit	Conscriptions- Nummer	Grund	Zins	Steuerfrei		Stockwerke	Wohnungen	Grundfläche		Erbaut im Jahre	Eigentümer
						bis	Betrag			ver- baut	unver- baut		
10	Pillersdorfg.	—	1009	Leopoldst.	6790	1888	6790	3	16	145	—	1873	Gröger Carl.
11	"	6 Pazmaniteng.	—	"	—	—	—	—	—	—	—	—	Baustelle.
12	"	20 Kaiser Josefstr.	919	"	—	—	—	—	—	—	—	—	—
13	"	18 " "	960	"	9773	1887	9773	3	15	145	—	1872	Petz Georg.
2	Praterstern, Am	32 Nordbahnstr.	925	"	—	—	—	—	—	—	—	—	—
4	"	39,41 Kaiser Josefstr.	963	"	—	—	im Bau	—	—	* *	—	1874	Haber Lonis, Freih. v.
1	Praterstrasse	12,14 Kl. Stadtgutg.	964	"	—	—	—	—	—	—	—	—	—
2	"	7 Praterstrasse	320	"	—	—	—	—	—	—	—	—	—
3	"	1 Unt. Donaustr.	586	"	—	—	—	—	—	—	—	—	—
4	"	7 Praterstrasse	583	"	—	—	—	—	—	—	—	—	—
5	"	3 Unt. Donaustr.	585	"	—	—	—	—	—	—	—	—	—
6	"	7 Praterstrasse	582	"	—	—	—	—	—	—	—	—	—
7	"	5 Unt. Donaustr.	584	"	—	—	—	—	—	—	—	—	—
7	"	4, 6 Taborstrasse	320, 581	"	74.800	1884	*	3	—	1240	—	1872	(Hotel-Actiengesellsch. (Goldenes Lamm.)
8	"	1,3,5 Praterstrasse	582	"	—	—	—	—	—	—	—	—	—
9	"	1 Gr. Mohreng.	583	"	—	—	—	—	—	—	—	—	—
10	"	7 Unt. Donaustr.	579	"	36.221	—	—	3	25	387	—	1834	Liphay Amalie, v.
11	"	2 Gr. Mohreng.	522	"	12.771	—	—	3	14	178	—	1825	Russo Mathias.
12	"	1 Ferdinandstr.	523	"	10.643	—	—	3	14	91	—	1834	Caspar Maria.
13	"	4 Gr. Mohreng.	521	"	13.581	—	—	2	1	444	—	—	Benies Heinrich.
14	"	3 Ferdinandstr.	641	"	16.320	—	—	3	15	134	—	1834	Elias Abraham M.
15	"	6 Gr. Mohreng.	520	"	11.128	—	—	2	22	378	—	—	Beroldingen, Graf.
16	"	5 Ferdinandstr.	577/524	"	25.887	—	—	3	36	378	—	1838	Satzger Christian.
17	"	8 Gr. Mohreng.	518/519	"	—	—	im Bau	—	—	580	—	—	Benies Heinrich.
18	"	2 Asperngasse	517	"	14.177	—	—	3	16	110	—	1827	Hauptmann Franz.
19	"	2 Circusgasse	484	"	15.915	—	—	3	33	547	—	—	Bellegarde Aug., Graf.
20	"	1 Asperngasse	528	"	—	—	—	—	—	—	—	—	—
21	"	4 Circusgasse	516	"	—	—	—	—	—	—	—	—	—
22	"	11 Ferdinandstr.	529/574	"	18.261	1877	18.261	4	21	153	—	1862	Murmann Peter, v.
23	"	6 Circusgasse	515	"	16.955	—	—	3	27	529	—	—	Thurn Eugénia, Gräfin.
24	"	8 Circusgasse	530	"	24.310	—	—	3	26	315	—	1828	Seif Josefine u. Miteig.
25	"	10 Komödiengasse	512	"	11.977	—	—	2	6	86	—	—	Beyer Leopoldine.
26	"	5 Komödiengasse	511	"	—	—	—	—	—	—	—	—	—
27	"	12 Circusgasse	513	"	—	—	—	—	—	—	—	—	—
28	"	2 Tempelgasse	535	"	26.135	1876	18.662	4	48	367	—	1801	Wallis Carl, Graf.
29	"	2 Weintraubeng.	503	"	3820	—	—	3	7	78	—	—	Halbknapf Geschwister.
30	"	1 Tempelgasse	537	"	10.484	—	—	3	11	166	—	1846	Nemeth Maria, v.
31	"	2 Czerningasse	534	"	—	—	—	—	—	—	—	—	—
32	"	4 Weintraubeng.	502	"	11.465	—	—	3	10	354	—	1818	Divan de Pade's Erben.
33	"	1 Czerningasse	60	Jägerzeile	4608	—	—	3	6	415	—	1848	Bernbrunner'sche Erb.
34	"	33 Rothe Storg.	415	Leopoldst.	23.152	1878	10.797	4	21	339	—	1808	Waldersdorf J., Gräfin.
35	"	52 Jägerzeile	8166	Leopoldst.	23.407	—	—	2	28	347	—	1816	Murmann Peter, v.
36	"	414 Leopoldst.	34.554	1885	18.461	—	—	2	35	542	—	1822	Spann Anna's Erben.
37	"	51 Jägerzeile	35.676	1878	—	—	—	3	12	188	—	1817	Müller Elise's Erben.
38	"	2 Afrikanergasse	408	Leopoldst.	11.072	—	—	3	12	188	—	1817	Müller Elise's Erben.
39	"	50 Jägerzeile	6264	1877	18.760	—	—	3	24	235	—	1803	Nicolitz Ch.
40	"	500 Leopoldst.	6318	—	501	Leopoldst.	6264	1877	1071	3	13	55	—
41	"	58 Jägerzeile	6015	—	59	Jägerzeile	41.823	1877	41.823	4	32	348	—
42	"	706 Leopoldst.	11.618	—	500	Leopoldst.	6318	—	—	3	5	57	—
43	"	55 Jägerzeile	43.139	1879	58	Jägerzeile	6015	—	—	3	8	162	126
44	"	12 Weintraubeng.	499	Leopoldst.	26.467	—	—	4	17	136	—	1825	Godhair Maria.
45	"	54 Jägerzeile	6139	1875	792	—	—	3	15	220	—	—	—
46	"	4 Nepomukgasse	674	Leopoldst.	18.739	—	—	3	11	301	—	1841	Lambert Carl, Graf.
47	"	53 Jägerzeile	3000	—	—	—	—	2	2	148	373	1805	Wallis Marie, Gräfin.
48	"	33 Rothe Storg.	415	Leopoldst.	24.518	1881	2800	3	36	654	—	—	Flesch Alois.
49	"	52 Jägerzeile	8166	—	—	—	—	3	22	195	—	1811	Henke Emanuel.
50	"	414 Leopoldst.	34.554	1885	34.554	1885	34.554	3	16	154	58	1831	Jellinek Theresia.
51	"	51 Jägerzeile	35.676	1878	15.502	—	—	4	78	808	—	1811	Tauber Leonard.
52	"	50 Jägerzeile	6891	—	—	—	—	3	20	310	—	1811	Kleinod Johann.

* Noch nicht genehmiget.
** Nicht ausgeschieden.

II. Bezirk: Leopoldstadt.

Orientierungs- Nummer	Gasse, Strasse oder Platz	Identisch mit	Conscriptions- Nummer	Grund	Zins	Steuerfrei		Stockwerke	Wohnungen	Grundfläche		Erbaut im Jahre	Eigentümer
						bis	Betrag			ver- baut	unver- baut		
53	Praterstrasse	4 Afrikanergasse.	407	Leopoldst.	4025	—	—	3	8	72	—	1837	Brandmayer Clara, v.
54	"	49 Jägerzeile	49	Jägerzeile	22.342	1877	8340	3	38	399	—	1815	Löwe Simmon.
55	"	6 Afrikanergasse.	406	Leopoldst.	2690	—	—	3	6	73	—	1831	Bach Alexander, v.
56	"	48 Jägerzeile	48	Jägerzeile	14.523	—	—	3	36	446	—	1832	Bux Georg.
57	"	8 Afrikanergasse.	404/405	Leopoldst.	5907	—	—	3	10	84	—	1838	Schaumann Franz.
58	"	61 Jägerzeile	61	Jägerzeile	14.961	—	—	3	44	421	154	1832	Hofeneder Carl.
59	"	10 Afrikanergasse.	403	Leopoldst.	4027	—	—	3	10	109	—	1809	Gyulai-Edelsheim, Graf.
60	"	1 Adelengasse . .	47	Jägerzeile	5601	—	—	2	3	308	1670	1803	Gebr. Klein.
61	"	12 Afrikanergasse.	402	Leopoldst.	6139	—	—	3	11	88	—	—	Stubenberg Josef, Graf.
62	"	46 Jägerzeile	46	Jägerzeile	8635	1877	212	2	16	140	30	1804	Gebr. Klein.
63	"	50 Novaragasse . .	401	Leopoldst.	5792	—	—	3	12	99	—	1842	Ponfickl Barbara.
64	"	14 Afrikanergasse.											
65	"	45 Jägerzeile	45	Jägerzeile	11.205	—	—	3	16	236	114	1814	Horak Franz.
66	"	55 Novaragasse . .	398/399	Leopoldst.	19.132	1876	19.132	4	20	213	—	1860	Stöger Georg.
67	"	44 Kaiser Josefstr.	396/397	Leopoldst.	14.419	1876	100	3	23	332	—	1851	Metaxa Themistokles.
68	"	2 Mayergasse . . .	43	Jägerzeile	9312	—	—	3	22	201	—	1825	Sickingen Franz, Graf.
70	"	1 " . . .	31	"	8294	—	—	3	20	199	—	1827	Hofeneder Carl.
72	"	1 " . . .	30	"	10.797	—	—	2	17	1004	—	1808	Wenkheim Chr., Gräfin.
74	"	29 " . . .	29	"	4651	—	—	3	8	179	—	1812	Scheiflinger J.
76	"	28 " . . .	28	"	12.088	—	—	3	16	222	—	1823	Ferrel Anna.
78	"	2, 4 Franzbrückstr..	27	"	23.823	1876	468	3	39	319	—	1830	Pollak Ignatz.
1	Raimundgasse	8 Malzgasse . . .	82	Leopoldst.	—	—	—	—	—	—	—	—	Klein Franz, Baron.
2	"	6 " . . .	795	"	8356	1879	8356	3	19	171	—	1861	Neuss Emma.
3	"	15 Schiffamtsgasse.	773	"	—	—	—	—	—	—	—	—	—
4	"	794 " . . .	794	"	5925	1879	5925	3	14	156	—	1851	May Franz u. Henriette.
5	"	15 Schiffamtsgasse	773	"	—	—	—	—	—	—	—	—	—
6	"	13 " . . .	784	"	8645	1879	8645	3	18	169	—	1861	Aschko Theresia.
1	Robertgasse . .	6 Lichtenauerg. . .	730, 731, 732, 733	"	30.887	—	—	3	56	785	—	1858	Huss Josef's Erben.
2	"	2 Schwemmungasse.											
4	"	43 Unt. Donaustr. .	642	"	9835	—	—	2	14	259	—	1838	Neuss Theodor.
1	Rueppgasse	41 Lichtenauerg. .	559	"	—	—	—	—	—	—	—	—	—
2	"	17a Gr. Stadtgutg. .	914	"	—	—	—	—	—	—	—	—	—
1	"	19 " . . .	376	"	—	—	—	—	—	—	—	—	—
3	"	19 " . . .	942	"	6480	1888	6480	3	16	110	—	1873	Gröger Carl.
4	"	22 Kaiser Josefstr.	857	"	—	—	—	—	—	—	—	—	—
5	"	20 " . . .	919	"	—	—	—	—	—	—	—	—	—
6	"	23 " . . .	962	"	—	—	—	—	—	—	—	—	—
7	"	21 " . . .	—	"	—	—	—	—	—	—	—	—	—
8	"	1 Mühlfeldgasse . .	992	"	11.436	1888	11.436	3	24	177	—	1873	Baustelle.
9	"	—	—	"	—	—	—	—	—	—	321	—	Nagel Jakob.
10	"	—	987	"	7319	1888	7319	3	15	122	—	1873	Baustelle.
11	"	—	—	"	—	—	—	—	—	—	326	—	Achocki Kalixt.
12	"	—	985	"	7212	1888	7212	3	9	122	—	1873	Baustelle.
13	"	—	—	"	—	—	—	—	—	—	312	—	Wr. Rückversich.-Bank.
14	"	—	986	"	7067	1888	7067	3	10	122	—	1873	Baustelle.
15	"	24 Darwingasse . .	—	"	—	—	—	—	—	—	186	—	Wr. Rückversich.-Bank.
16	"	—	984	"	5880	1888	5880	3	14	121	—	1873	Baustelle.
17	"	25 Darwingasse . .	—	"	—	—	—	—	—	—	—	—	Freund Philipp.
18	"	—	981	"	7853	1888	7853	3	14	120	—	1873	Im Bau.
19	"	6 Volkertplatz . .	—	"	—	—	—	—	—	—	153	—	Hurtz Maria.
20	"	26 Darwingasse . .	934	"	—	—	—	—	—	—	—	—	Baustelle.
22	"	27 " . . .	1030	"	—	—	—	—	—	—	—	—	—
24	"	18 Volkertgasse . .	1034	"	—	—	—	—	—	156	—	—	Im Bau.
1	Schiffamtsg. . .	45 Ob. Donaustr. .	89	"	—	—	—	—	—	—	—	—	—
2	"	47 " . . .	75	"	—	—	—	—	—	—	—	—	—
3	"	—	87	"	946	—	—	1	6	165	1696	1830	Langweber Anna.
4	"	—	897	"	6705	1882	6706	3	19	160	—	1867	Lichtenberger A., Dr.
5	"	—	86	"	10.094	1880	10.094	3	34	331	542	1867	Königswärter M., v.
6	"	—	878	"	7946	1880	7946	3	27	140	—	1865	Fost Jacob.
7	"	18 Schreigasse . .	858	"	9196	1880	9196	3	21	182	—	1867	Dosatiel Josef.
8	"	2 Kl. Schiffgasse .	76	"	5653	1880	5653	3	13	242	—	1868	Stein Salomon.
9	"	21 Schreigasse . . .	647	"	4951	—	—	2	17	189	—	1841	Otto Betti.

II. Bezirk: Leopoldstadt.

Orientierungs- Nummer	Gasse, Strasse oder Platz	Identisch mit	Conscriptions- Nummer	Grund	Zins	Steuerfrei		Stockwerke		Grundfläche		Erbaut im Jahre	Eigenthümer
						bis	Betrag	Stockwerke	Wohnungen	ver- baut	unver- baut		
10	Schiffamtsg.	1 Kl. Schiffgasse .	77	Leopoldst.	9970	1880	7667	3	22	178	—	1868	Spielmann Christof, v.
11	"	"	771	"	4428	1880	573	3	16	257	—	1857	Stöhr Adam.
12	"	"	695	"	5608	—	—	3	24	266	74	1843	Spielmann Christof, v.
13	"	6 Raimundgasse .	784	"	—	—	—	—	—	—	—	—	—
14	"	"	863	"	3430	1882	3430	3	17	127	—	1867	Mayer Josef.
15	"	5 Raimundgasse .	773	"	800	—	—	1	5	155	—	1858	Israel. Kinderbewahr.-A.
16	"	"	825	"	992	1882	992	1	7	108	—	1867	Schneider Ignatz.
17	"	22 Leopoldgasse .	79	"	—	—	—	—	—	—	—	—	—
18	"	"	78b	"	11.112	1885	11.111	4	20	132	—	1873	Pucher Franz.
20	"	27 Gr. Schiffgasse .	78a	"	14.637	1885	14.673	4	25	157	—	1873	
22	"	15 Auf der Haide .	621	"	—	—	—	—	—	—	—	—	—
1	Schiffgasse, Gr.	63 Ob. Donaustr. .	57	"	—	—	—	—	—	—	—	—	—
2	"	65 " " . . .	33	"	5164	—	—	1	16	421	155	1816	Trebitsch S.
3	"	6 Flossgasse . . .	60	"	—	—	—	—	—	—	—	—	—
4	"	"	34	"	10.370	1880	10.370	3	30	212	125	1864	Goldschmidt S. B.
5	"	8 Flossgasse . . .	61	"	—	—	—	—	—	—	—	—	—
6	"	"	35	"	10.381	1878	10.381	4	28	192	173	1861	Pollak David.
7	"	"	56	"	1570	—	—	2	13	56	—	—	Malz Barbara.
8	"	"	36	"	3160	1876	1650	1	5	54	221	1864	Obernreit Anna.
9	"	"	55	"	2120	—	—	2	10	53	—	—	Schürr Theresia.
10	"	"	27	"	5171	—	—	2	16	285	70	1842	Mayer Magdalena.
11	"	"	54	"	2500	—	—	1	7	130	—	—	Kann Löwy.
12	"	"	38	"	945	—	—	1	1	378	—	—	Keinz Josef.
13	"	15 Kl. Schiffgasse .	51	"	3171	—	—	2	13	138	—	1803	Parton Johann.
14	"	2 Krumbaumg. . .	39	"	1695	1876	435	1	13	400	212	—	Keinz Josef.
15	"	13 Kl. Schiffgasse .	50	"	1275	—	—	1	4	103	—	1805	Heim Emanuel.
16	"	1 Krumbaumg. . .	43	"	6960	—	—	1	18	356	—	—	Krakauer Leopold.
17	"	"	49	"	2450	—	—	1	14	161	—	—	Handels-Ges. f. d. allg. Realit.-V.
18	"	"	44	"	3170	—	—	eb.	9	199	—	—	Fein Markus.
19	"	6 Nickelgasse . . .	48	"	—	—	—	—	—	—	—	—	—
20	"	1 Auf der Haide . .	45	"	—	—	—	—	—	—	—	—	—
21	"	7 Nickelgasse . . .	947	"	8302	1872	8302	3	14	104	—	1872	Standl Martin.
22	"	3 Auf der Haide . .	46	"	1050	1882	500	eb.	6	221	84	—	Kohn Emanuel.
23	"	18 Herminengasse .	918	"	—	—	—	—	—	—	—	—	—
24	"	"	47	"	11.668	—	—	3	37	238	—	1846	Fleischer M. & Sohn.
25	"	23 Herminengasse .	203	"	—	—	—	—	—	—	—	—	—
26	"	"	722	"	5193	—	—	3	16	111	—	1844	Friedmann Adolf.
27	"	20 Schiffamtsgasse .	78	"	—	—	—	—	—	—	—	—	—
28	"	"	723	"	3877	—	—	3	16	113	—	1844	Gepitschka Josef.
30	"	"	819	"	6985	1883	6935	3	30	—	—	1867	Figdor Ferdinand.
32	"	15 Auf der Haide . .	621	"	—	—	—	—	—	—	—	—	—
1	Schiffgasse, Kl.	10 Schiffamtsgasse .	77	"	—	—	—	—	—	—	—	—	—
2	"	8 " " . . .	76	"	—	—	—	—	—	—	—	—	—
3	"	9 Herminengasse . .	908	"	8000	1886	8000	3	26	126	—	1871	Huber Anton.
4	"	"	867	"	3586	1883	3586	3	20	89	—	1868	Friedmann Adolf.
5	"	10 Herminengasse . .	978	"	—	—	—	—	—	—	—	—	—
6	"	7 " " . . .	868	"	4803	1882	4803	3	27	135	—	1870	Jünnemann Ludwig.
7	"	1 Nickelgasse . . .	994	"	11.400	1880	11.400	3	14	124	—	1873	List Johann.
8	"	8 Herminengasse . .	877	"	6795	1883	6795	3	21	121	—	1868	Elias Abraham.
9	"	2 Nickelgasse . . .	1021	"	nicht fatirt	—	—	3	—	96	—	1873	Aichinger Josef.
10	"	"	875	"	4032	1883	4032	3	9	102	—	1868	Ziehler Charlotte.
11	"	"	52	"	2190	—	—	1	5	nicht ausgeschied.	—	—	W. Baugesellschaft.
12	"	"	66	"	3353	—	—	2	19	193	79	1819	Mayer Ferd., Dr.
13	"	15 Gr. Schiffgasse .	50	"	—	—	—	—	—	—	—	—	—
14	"	11 Flossgasse . . .	67	"	—	—	—	—	—	—	—	—	—
15	"	13 Gr. Schiffgasse .	51	"	—	—	—	—	—	—	—	—	—
16	"	18 Flossgasse . . .	53	"	—	—	—	—	—	—	—	—	—
18	"	16 " " . . .	65	"	—	—	—	—	—	—	—	—	—
1	Schmelzgasse . . .	20 Taborstrasse . .	327	"	—	—	—	—	—	—	—	—	—
2	"	18 " " . . .	326	"	—	—	—	—	—	—	—	—	—
3	"	"	457	"	6742	—	—	1	18	328	—	—	Wagner Vincenz.
4	"	16 Taborstrasse . .	325	"	—	—	—	—	—	—	—	—	—
5	"	"	456	"	9001	—	—	2	29	206	52	—	Sedlaczek W.'s Erben.
6	"	15 Gr. Mohreng. . .	458	"	4591	—	—	1	14	197	—	—	Gelbmann Mathias.

II. Bezirk: Leopoldstadt.

Orientierungs- Nummer	Gasse, Strasse oder Platz	Identisch mit	Conscriptions- Nummer	Grund	Zins	Steuerfrei		Stokwerke	Wohnungen	Grundfläche		Erbaut im Jahre	Eigentümer
						bis	Betrag			ver- baut	unver- baut		
7	Schmelzgasse	17 Gr. Mohreng.	455	Leopoldst.	4129	—	—	1	10	126	—	—	Flesch Alois.
8	"	22 "	601	"	—	—	—	—	—	—	—	—	
9	"	26 "	453	"	—	—	—	—	—	—	—	—	
10	"	704	704	"	2484	1881	755	2	5	303	—	1814	Grün Lorenz.
11	"	1 Kl. Mohreng..	452	"	2801	—	—	2	10	174	51	1834	Flatschart Josef.
12	"	466	466	"	2276	—	—	2	7	92	—	1860	Hofbauer Franz.
13	"	2 Kl. Mohreng..	467	"	3084	1877	3084	3	13	79	—	1865	Calafati Basilius.
14	"	15 Circusgasse..	476	"	—	—	—	—	—	—	—	—	
15	"	17 "	663	"	2394	1877	2394	3	5	44	—	1865	Mayer N.
1	Scholzgasse	25 Ob. Donaustr.	138	"	—	—	—	Im Bau		—	—	—	
2	"	27 "	137	"	—	—	—	Im Bau		—	—	—	
3	"	—	—	"	—	—	—	Im Bau		—	—	—	
4	"	—	—	"	—	—	—	Im Bau		—	—	—	
5	"	—	—	"	—	—	—	Im Bau		—	—	—	
6	"	—	—	"	—	—	—	Im Bau		—	—	—	
7	"	—	—	"	—	—	—	Im Bau		—	—	—	
8	"	—	—	"	—	—	—	Im Bau		—	—	—	
9	"	—	—	"	—	—	—	Im Bau		—	—	—	
10	"	—	—	"	—	—	—	Im Bau		—	—	—	
11	"	—	—	"	—	—	—	Im Bau		—	—	—	
12	"	—	—	"	—	—	—	Im Bau		—	—	—	
13	"	—	—	"	—	—	—	Im Bau		—	—	—	
14	"	—	—	"	—	—	—	Im Bau		—	—	—	
15	"	—	—	"	—	—	—	Im Bau		—	—	—	
16	"	—	—	"	—	—	—	Im Bau		—	—	—	
17	"	—	—	"	—	—	—	Im Bau		—	—	—	
18	"	—	—	"	—	—	—	Im Bau		—	—	—	
19	"	—	—	"	—	—	—	Im Bau		—	—	—	
20	"	Project. Gasse	—	"	—	—	—	Im Bau		—	—	—	
21	"	—	—	"	—	—	—	Im Bau		—	—	—	
22	"	Project. Gasse	—	"	—	—	—	Baustelle.		—	—	—	
23	"	—	—	"	—	—	—	Im Bau		—	—	—	
24	"	—	—	"	—	—	—	Im Bau		—	—	—	
25	"	—	—	"	—	—	—	Im Bau		—	—	—	
26	"	—	—	"	—	—	—	Im Bau		—	—	—	
27	"	—	—	"	—	—	—	Im Bau		—	—	—	
28	"	—	—	"	—	—	—	Im Bau		—	—	—	
29	"	—	—	"	—	—	—	Im Bau		—	—	—	
30	"	—	—	"	—	—	—	Im Bau		—	—	—	
31	"	—	—	"	—	—	—	Im Bau		—	—	—	
32	"	—	—	"	—	—	—	Im Bau		—	—	—	
33	"	—	—	"	—	—	—	Im Bau		—	—	—	
34	"	—	—	"	—	—	—	Im Bau		—	—	—	
35	"	—	—	"	—	—	—	Im Bau		—	—	—	
36	"	—	—	"	—	—	—	Im Bau		—	—	—	
37	"	—	—	"	—	—	—	Im Bau		—	—	—	
38	"	—	—	"	—	—	—	Im Bau		—	—	—	
39	"	—	—	"	—	—	—	Im Bau		—	—	—	
40	"	16 Ob. Augartenst.	153	"	—	—	—	Im Bau		—	—	—	
41	"	—	—	"	—	—	—	Im Bau		—	—	—	
43	"	14 Ob. Augartenst.	—	"	—	—	—	Im Bau		—	—	—	
1	Schreigasse	22 U. Augartenstr.	107	"	1323	—	—	2	6	34	—	—	Willisch David.
2	"	20 "	103	"	3131	—	—	2	12	60	—	—	Sauer Franz.
3	"	—	106	"	857	—	—	2	5	30	—	1805	Paulus Dionis.
4	"	—	736	"	5054	1877	973	3	27	159	136	1847	Gebr. Fritz.
5	"	(1 Nestroygasse ..	104	"	752	—	—	1	5	83	131	1804	Löwitsch Georg.
6	"	(7 Schreigasse ..	105	"	—	—	—	—	—	—	—	—	
7	"	735	735	"	5195	—	—	3	22	181	147	1847	Bauer M. J. u. Franzk.
8	"	5 Schreigasse ..	105/104	"	—	—	—	—	—	—	—	—	
9	"	734	734	"	3213	—	—	3	15	178	114	1846	Pollak Carl.
10	"	2 Nestroygasse ..	866	"	9119	1883	9119	3	25	115	—	1868	Mayer Maria, v.
11	"	84	84	"	494	—	—	1	2	139	—	—	Schumeister Josef.
12	"	1 Theresiengasse.	823	"	—	—	—	—	—	—	—	—	
12	"	85	85	"	2690	—	—	1	5	120	—	—	Wanitzky Franz.

Baustellen

Handels-Gesellschaft

für den

allgemeinen

Realitäten-Verkehr.

Baustellen

Baustellen

II. Bezirk: Leopoldstadt.

Orientierungs- Nummer	Gasse, Strasse oder Platz	Identisch mit	Conscriptions- Nummer	Grund	Zins	Steuerfrei		Stockwerke	Wohnungen	Grundfläche		Erbaut im Jahre	Eigentümer	
						bis	Betrag			ver- baut	unver- baut			
34	Sperlgasse, Gr.	—	180	Leopoldst.	900	—	—	1	1	50	—	—	Mayer Josef.	
35	"	2 Gr. Pfarrgasse .	213	"	6740	—	—	2	28	670	151	—	Wr. Baugesellschaft.	
36	"	—	181	"	2042	—	—	2	10	44	—	1823	Donath Samuel.	
37	"	5 Gr. Pfarrgasse .	210	"	5343	—	—	1	9	403	—	1809	Haas Simon Anton.	
38	"	16 Kl. Pfarrgasse .	182	"	1100	—	—	1	6	52	—	—	Fränki-Hirsch.	
39	"	14 " .	209	"	5692	—	—	1	19	340	—	—	Leopoldst. Baugesell.	
40	"	22 " .	190	"	1081	—	—	2	13	115	28	—	Schmidhuber Johann.	
41	"	21 " .	191	"	—	—	—	—	—	—	—	—	—	
42	"	60 Ob. Augartenst.	165	"	—	—	—	—	—	—	—	—	—	
43	"	58 " .	671	"	6195	—	—	2	21	225	—	1840	Ganzwohl Franz, Dr.	
1	Sperlgasse, Kl.	2 Gr. Sperlgasse .	249	"	—	—	—	—	—	—	—	—	—	
2	"	14 Kl. Ankergrasse.	240	"	5645	—	—	1	1	695	684	1824	Commune Wien.	
3	"	—	248	"	3075	—	—	2	8	79	83	—	Kramer E. u. Miteigen.	
4	"	—	241	"	3001	—	—	2	7	151	437	1842	Lafiti Helene.	
5	"	—	247	"	3956	—	—	2	17	172	—	1804	Bauerle Hedwig.	
6	"	21 Lilienbrunnng. .	242	"	5916	1876	999	2	11	99	—	1804	Fischer Moritz.	
7	"	—	246	"	3366	—	—	2	13	121	24	—	Derleth Magdalena.	
8	"	20 Lilienbrunnng. .	245a	"	11.050	—	—	3	23	316	—	1848	List Carl.	
9	"	12 Karmelitergasse	255	"	—	—	—	—	—	—	—	—	—	
10	"	—	612	"	670	—	—	2	7	478	—	1825	Commune Wien.	
12	"	17 Taborstrasse . .	314	"	—	—	—	—	—	—	—	—	—	
1	Springergasse .	3 Mühlfeldgasse .	1000	"	11.530	1888	11.530	3	20	165	—	1873	Hoffmann Carl.	
2	"	5 " .	—	"	—	—	—	—	—	161	—	—	Im Bau.	
3	"	—	1907	"	7340	1888	7340	3	15	114	—	1873	Jostal Josef.	
4	"	—	—	"	—	—	—	—	—	102	—	—	Im Bau.	
5	"	—	1008	"	9890	1888	9890	3	15	114	—	1873	Pfeiffer Constantin.	
6	"	—	1033	"	nicht fatirt		—	3	—	100	—	1874	Fanto Jacob.	
7	"	—	—	"	—	—	—	—	—	113	—	—	Im Bau.	
8	"	—	—	"	—	—	—	—	—	—	190	—	—	
9	"	—	—	"	—	—	—	—	—	—	143	—	Baustellen.	
10	"	30 Darwingasse . .	—	"	—	—	—	—	—	—	209	—	—	
11	"	28 " .	1020	"	—	—	—	—	—	—	170	—	1874	Jungwirth Rudolf.
12	"	31 " .	932	"	7489	1887	7489	3	22	146	—	1872	Haber Louis, Freih. v.	
13	"	29 " .	1035	"	nicht fatirt		—	3	—	157	—	1874	Jostal Josef.	
14	"	22 Volkertgasse . .	—	"	—	—	—	—	—	—	174	—	Baustelle.	
15	"	20 " .	—	"	—	—	—	—	—	162	—	—	Im Bau.	
16	"	23 " .	—	"	—	—	—	—	—	—	125	—	Baustelle.	
17	"	21 " .	—	"	—	—	—	—	—	117	—	—	Im Bau.	
1	Stadtgutg. Gr. .	52 Taborstrasse . .	367	"	—	—	—	—	—	—	—	—	—	
2	"	50 " .	349	"	3977	—	—	3	12	72	—	1850	Petry Johann.	
3	"	1 Josefinengasse .	368	"	—	—	—	—	—	—	—	—	—	
4	"	48 Taborstrasse . .	348	"	—	—	—	—	—	—	—	—	—	
5	"	—	669	"	586	—	—	1	2	102	120	1840	Olbrich Josef.	
6	"	—	739	"	13.398	—	—	3	62	424	—	—	Oser Barbara.	
7	"	1 Vereinsgasse . .	785	"	—	—	—	—	—	—	—	—	—	
8	"	—	740	"	14.521	1875	7011	4	70	357	65	1847	Popp Jacob, Elise.	
9	"	2 Vereinsgasse . .	370	"	—	—	—	—	—	—	—	—	—	
10	"	31 Glockengasse . .	741	"	6192	—	—	3	11	148	—	1847	Radl A.	
11	"	—	371	"	638	—	—	2	6	423	1029	—	Huber Johann.	
12	"	30 Glockengasse . .	852	"	8591	1882	8591	3	24	136	—	1867	Baumann Ludwig.	
13	"	—	372	"	590	—	—	1	2	181	1986	—	Troster Leopold.	
14	"	—	887	"	3374	1884	3374	3	14	138	121	1869	Mostler C. u. Miteigen.	
14a	"	—	886	"	6883	1884	6883	3	26	276	—	1869	Spiering Anton.	
15	"	1 Pazmaniteng. .	862	"	5437	1879	5437	3	25	300	—	1867	Ulrich Carl.	
16	"	—	273	"	630	1883	200	2	3	255	967	—	Fröhlich Thomas.	
17	"	2 Pazmaniteng. .	375	"	—	—	—	—	—	—	—	—	—	
17a	"	8 Pillersdorfasse } 1 Rueppgasse . . }	914	"	12.606	1883	12.606	3	19	154	—	1871	Pazmaniten-Collegium.	
18	"	—	374	"	3009	1882	3000	2	8	83	—	—	Rauchbauer Josef.	
19	"	2 Rueppgasse . .	376	"	1050	—	—	2	9	73	—	1819	Grossinger Antonia.	
20	"	—	—	"	—	—	—	—	—	—	—	—	Baustelle.	
21	"	—	377	"	1210	—	—	2	6	140	3026	1820	Maurer Anton.	
22	"	5 Pillersdorfasse	807	"	—	—	—	—	—	—	—	—	—	
23	"	—	595	"	5010	—	—	2	18	101	—	1821	Herze David.	

II. Bezirk: Leopoldstadt.

Orientierungs- Nummer	Gasse, Strasse oder Platz	Identisch mit	Conscriptions- Nummer	Grund	Zins	Steuerfrei		Stockwerke	Wohnungen	Grundfläche		Erbaut im Jahre	Eigentümer
						bis	Betrag			ver- baut	unver- baut		
24	Stadtgutg., Gr.	6 Pillersdorfgasse	802	Leopoldst.	—	—	—	—	—	—	—	—	
25	"	28 Kaiser Josefstr.	378	"	2988	—	—	eb.	7	124	79	1824	Schawel Jakob.
26	"	"	879	"	5989	1884	5989	3	17	130	—	1869	Deschauer Anton. Projectirt.
27	"	30 Kaiser Josefstr.	—	"	—	—	—	—	—	—	—	—	
28	"	"	872	"	5406	1883	5406	3	12	292	—	1868	Jelinek C. u. Miteigen.
30	"	45 Circusgasse . . .	386	"	—	—	—	—	—	—	—	—	
32	"	56 " " " "	977	"	nicht fatirt			3	26	505	—	1873	Hoyos Antonia, Gräfin.
1	Stadtgutg., Kl.	41 Novaragasse . . .	390	"	—	—	—	—	—	—	—	—	
2	"	43 " " " "	392	"	1767	—	—	1	12	177	28	—	Kehl Anton, Anna.
3	"	8 Aloisgasse . . .	779	"	6239	1883	1778	2	9	148	—	1859	Schember Conrad.
4	"	"	393	"	600	1877	300	eb.	2	50	—	1862	Haag Ambros. Baustelle.
5	"	"	—	"	—	—	—	—	—	—	—	—	
6	"	"	394	"	3847	—	—	1	14	183	—	—	Schallenberg S., Gräfin.
7	"	35 Kaiser Josefstr.	955	"	—	—	—	—	—	—	—	—	
8	"	36 " " " "	395	"	2894	—	—	1	7	107	—	1802	Schallenberg S., Gräfin.
9	"	4 Holzhauserg. . .	970	"	12.400	1888	12.400	3	1	217	—	1873	Römerbad.
10	"	37 Kaiser Josefstr.	956	"	13.868	1888	13.868	3	17	165	—	1873	Haber Louis, Freih. v. Baustelle.
11	"	5 Holzhauserg. . .	—	"	—	—	—	—	—	—	—	—	
12	"	4 Praterstern . . .	963	"	—	—	—	—	—	—	—	—	
13	"	26 Nordbahnstr. . .	946	"	—	—	—	—	—	—	—	—	
14	"	4 Praterstern . . .	964	"	—	—	—	—	—	—	—	—	
16	"	28 Nordbahnstr. . .	969	"	—	—	—	—	—	—	—	—	
1	Sterng., Rothe	8 Glockengasse . . .	432	"	7182	—	—	1	25	470	104	—	Allg. Wr. Bau-Actien-Gesellsch.
2	"	6 " " " "	442	"	—	—	—	—	—	—	—	—	
3	"	"	431	"	365	—	—	1	4	44	—	—	Panzer Leopold.
4	"	"	443	"	9291	1885	9291	3	26	123	—	—	Bach Josef, Dr.
5	"	"	770	"	900	—	—	1	1	120	—	1857	Ueberbacher Franz.
6	"	"	444	"	2962	1877	270	1	5	217	38	1862	Bach Josef, Dr.
7	"	"	430	"	1360	—	—	1	6	314	30	—	Dokaupil Franz.
8	"	"	445	"	1898	—	—	1	4	138	201	—	Troll Josefa.
9	"	"	429	"	500	1882	500	2	15	289	406	1824	Eckmaier Julius.
10	"	31 Gr. Mohreng. . .	446	"	—	—	—	—	—	—	—	—	
11	"	"	428	"	1972	—	—	1	12	260	115	—	Zimmerman Anton.
12	"	36 Gr. Mohreng. . .	447	"	—	—	—	—	—	—	—	—	
13	"	"	427	"	2159	—	—	1	3	337	—	—	Fuchs Jacob.
14	"	"	448	"	im Bau			—	—	306	—	—	Leitner Ferdinand.
15	"	17 Rothe Sterng. . .	425/426	"	5481	1883	5481	3	4	74	406	—	Schaller Josef.
16	"	"	594	"	3826	—	—	2	19	270	—	1822	Dexter Josef.
17	"	15 Rothe Sterng. . .	426/425	"	—	—	—	—	—	—	—	—	
18	"	9 Kl. Mohreng. . .	449	"	6371	—	—	2	15	126	—	1818	Steger Jacob.
19	"	"	611	"	5165	1876	1956	1	12	298	—	1823	Holzmann Carl.
20	"	16 Kl. Mohreng. . .	616	"	—	—	—	—	—	—	—	—	
21	"	"	424	"	3908	1878	1590	3	14	184	194	1826	Reifenstein Gottlob.
22	"	36 Circusgasse . . .	498	"	—	—	—	—	—	—	—	—	
23	"	33 " " " "	423	"	—	—	—	—	—	—	—	—	
24	"	19 Weintraubeng. . .	696	"	—	—	—	—	—	—	—	—	
25	"	38 Circusgasse . . .	417	"	—	—	—	—	—	—	—	—	
26	"	1 Nepomukgasse . .	676	"	steuerfrei			—	—	*	—	—	Pfarrhof St. Johann.
27	"	16 Weintraubeng. . .	—	"	578	—	—	3	27	244	—	1848	Adam Ferdinand.
29	"	"	575	"	10.318	—	—	3	33	315	344	1846	Ries Johanna's Erben.
31	"	"	416	"	13.305	1880	3356	2	12	614	—	—	Schneider Theresia.
33	"	47 Praterstrasse . .	415	"	—	—	—	—	—	—	—	—	
1	Tabor, Am	82 Taborstrasse . .	778	"	1267	—	—	1	5	246	—	1859	Halmschläger Franz.
2	"	80 " " " "	366	"	50	—	—	—	—	189	—	—	K. k. Aerar.
3	"	"	356	"	—	—	—	1	—	144	—	—	
3a	"	"	833	"	steuerfrei			1	1	*	—	—	Commune Wien.
4	"	"	365	"	—	—	—	—	—	115	40	—	
5	"	"	357	"	—	—	—	—	—	971	1274	—	K. k. Aerar.
6	"	"	364	"	7876	1884	7017	3	—	386	310	—	Friedmann Alexander.
7	"	"	358	"	steuerfrei			—	—	205	—	—	K. k. Aerar.
8	"	Vereinsgasse . . .	—	"	—	—	—	—	—	—	—	—	Baustelle.
9	"	"	359	"	8156	1878	1800	2	11	376	385	1809	Mandi J. L.
10	"	"	363	"	Baustelle			—	—	2698	1375	—	Handels-Ges. f. d. allg. Real.-V.

* Nicht ausgeschieden.
Cataster-Buch: II. Bezirk.

II. Bezirk: Leopoldstadt.

Orientierungs- Nummer	Gasse, Strasse oder Platz	Identisch mit	Conscriptions- Nummer	Grund	Zins		Steuerfrei		Stockwerke	Wohnungen	Grundfläche		Erbaut im Jahre	Eigentümer
					bis	Betrag	bis	Betrag			ver- baut	unver- baut		
57	Taborstrasse.	—	352	Leopoldst.	—	—	—	—	—	—	—	—	—	Im Bau.
58	"	—	745	"	4452	—	—	3	21	148	63	1847	—	Anderst's Erben.
59	"	—	353	"	3127	1878	345	2	20	243	—	1820	—	Finsterle Georg.
60	"	2 Kaiser Josefstr.	670	"	—	—	—	—	—	—	—	—	—	—
61	"	6 Pfeffergasse	754	"	8573	1877	2762	3	33	175	—	—	1853	Högel Clara.
62	"	1 Kaiser Josefstr.	—	"	—	—	—	—	—	—	—	—	—	Baustelle.
63	"	5 Pfeffergasse	747	"	—	—	—	—	—	—	—	—	—	—
64	"	1 Darwingasse	—	"	—	—	—	—	—	—	—	—	—	Baustelle.
65	"	—	783	"	142	—	—	eb.	1	—	1487	—	—	Bau- & Mieth-Gesellsch.
66	"	2 Volkertgasse	—	"	—	—	—	—	—	—	—	—	—	Baustellen.
67	"	—	—	"	—	—	—	—	—	—	—	—	—	—
68	"	1 Volkertgasse	954	"	14.913	1887	14.913	3	24	188	—	—	1872	Nordwestbahn.
69	"	—	797	"	3708	1879	3708	3	13	814	302	—	1861	Axman Sofie.
70	"	2 Lessinggasse	953	"	15.249	1887	15.249	3	24	189	—	—	1872	Nordwestbahn.
71	"	—	776	"	418	1881	250	eb.	1	878	249	—	1857	Pfeiffer Josef.
72	"	1 Lessinggasse	—	"	—	—	—	—	—	—	—	—	—	Baustelle.
74	"	—	945	"	6094	1888	6094	3	18	136	—	—	1873	Schegar F.
76	"	—	707	"	20.124	—	—	2	7	2218	—	—	—	Wag.- u. Strassenbahn-Bau-Unter.
78	"	—	882	"	7231	1884	7231	3	28	197	—	—	1864	Hirschenhofer Leopold.
80	"	2 Am Tabor	366	"	—	—	—	—	—	—	—	—	—	—
82	"	1 " "	778	"	—	—	—	—	—	—	—	—	—	—
Ohne		Wallensteinstr.	411	Brigittenau	nicht fatirt		—	3	—	141.900	—	—	1872	K. k. pr. Nordwestbahn.
1	Tandelmarktg.	10 Gr. Sperlgasse	279	Leopoldst.	—	—	—	—	—	—	—	—	—	—
2	"	8 " "	260	"	—	—	—	—	—	—	—	—	—	—
3	"	—	278	"	2544	—	—	2	21	180	—	—	—	Wernekingh Emilie, v.
4	"	—	261	"	4743	—	—	2	18	104	—	—	—	Schwenzl Josef.
5	"	—	277	"	3068	—	—	2	15	87	—	—	—	Riemer Mathias.
6	"	—	262	"	781	—	—	2	11	66	—	—	—	Knauer Lotti.
7	"	—	276	"	1878	—	—	2	15	93	—	—	—	Klang Kath. u. Louise.
8	"	—	263	"	1831	—	—	2	18	95	—	—	—	Schrank u. Jurasek.
9	"	1 Rothe Kreuzg.	275	"	1856	—	—	2	7	120	—	—	1811	Berger Josef.
10	"	—	264	"	2588	—	—	3	16	73	—	—	1827	Siegl Johann.
11	"	2 Rothe Kreuzg.	273	"	—	—	—	—	—	—	—	—	—	—
12	"	—	265	"	2211	—	—	3	9	60	—	—	1836	Prak Anna's Erben.
13	"	—	272	"	2792	—	—	2	12	87	—	—	—	Hirschall Anton.
14	"	—	266	"	1610	—	—	2	11	68	—	—	—	Polizer Margaretha.
15	"	—	271	"	409	—	—	1	1	55	—	—	—	Berger Hermann.
16	"	—	267	"	2556	—	—	2	19	82	—	—	—	Scheibl Carl.
17	"	25 Taborstrasse	270	"	5222	—	—	1	10	280	—	—	—	Holluber Th. u. Miteig.
18	"	—	268	"	1097	—	—	1	6	43	—	—	—	Degen Anton.
20	"	—	269	"	1864	—	—	2	8	61	—	—	—	Springer Caroline.
22	"	23 Taborstrasse	311	"	—	—	—	—	—	—	—	—	—	—
1	Tempelgasse	34 Praterstrasse	537	"	—	—	—	—	—	—	—	—	—	—
2	"	32 " "	535	"	—	—	—	—	—	—	—	—	—	—
3	"	—	569A	"	4267	1878	4267	3	10	183	—	—	1863	Israel. Cultusgemeinde.
4	"	—	763	"	3713	1876	1174	3	16	71	—	—	1852	Kahlert Elise, v.
5	"	23 Ferdinandstr.	569B	"	—	—	—	—	—	—	—	—	—	—
6	"	—	764	"	6113	—	—	4	12	94	—	—	—	Leibenfrost Josef's Erb.
7	"	24 Ferdinandstr.	659	"	8559	—	—	3	17	146	—	—	1844	Mauthner Julius.
8	"	21 " "	536	"	7605	—	—	3	23	135	—	—	1850	Bergensstamm Julius, v.
9	"	29 Unt. Donaustr.	657	"	—	—	—	—	—	—	—	—	—	—
10	"	22 Ferdinandstr.	664	"	—	—	—	—	—	—	—	—	—	—
12	"	27 Unt. Donaustr.	656	"	—	—	—	—	—	—	—	—	—	—
1	Theresiengasse	11 Schreigasse	823	"	11.920	1882	11.920	3	27	223	—	—	1863	Nathansohn N.
2	"	13 " "	847	"	8590	1882	8590	3	32	126	—	—	1866	Brezcina Severin, Dr.
3	"	—	840	"	3233	1880	3233	3	21	120	—	—	1865	Berger Laura.
4	"	—	855	"	4445	1882	4445	3	21	108	—	—	1867	König Franz.
5	"	—	894	"	6479	1885	6479	3	14	125	—	—	1870	Samueli Laura.
6	"	5 Miesbachgasse	869	"	—	—	—	—	—	—	—	—	—	—
7	"	—	937	"	4624	1887	4624	3	18	105	—	—	1872	Claus Heinrich.
8	"	—	—	"	—	—	—	—	—	—	—	—	—	Baustelle.
9	"	6 Leopoldgasse	920	"	—	—	—	—	—	—	—	—	—	—
10	"	—	—	"	—	—	—	—	—	—	—	—	—	—
12	"	—	—	"	—	—	—	—	—	—	—	—	—	Baustellen.
1	Uhrichgasse.	28 Ferdinandstr.	660	"	—	—	—	—	—	—	—	—	—	—

II. Bezirk: Leopoldstadt.

Orientierungs- Nummer	Gasse, Strasse oder Platz	Identisch mit	Conscriptions- Nummer	Grund	Zins	Steuerfrei		Stockwerke	Wohnungen	Grundfläche		Erbaut im Jahre	Eigentümer
						bis	Betrag			ver- baut	unver- baut		
2	Uhlrichgasse . .	26 Ferdinandstr. .	658	Leopoldst.	—	—	—	—	—	—	—	—	
4	"	29 Unt. Donanstr. .	657	"	—	—	—	—	—	—	—	—	
1	Vereinsgasse . .	7 Gr. Stadtgutg. .	785	"	6584	1877	6584	3	27	145	—	1861	Mehring Georg.
2	"	9 "	370	"	14.651	1885	14.651	3	—	137	—	1872	Kron Albert.
3	"	"	786	"	4114	1879	4114	3	18	106	—	1861	Harak Josef u. Maria.
4	"	6 Vereinsgasse . .	369	"	1144	1877	690	2	8	137	—	—	Gesellenverein.
5	"	"	787	"	5340	1879	5340	3	26	148	—	1864	Rischka Anton.
6	"	4 Vereinsgasse . .	369	"	—	—	—	—	—	—	—	—	
7	"	"	788	"	5373	1879	5373	3	21	148	—	1861	Metzner Andreas.
8	"	"	836	"	4135	1880	4135	3	16	120	—	1865	Kittel Franz u. Josef.
9	"	"	789	"	500	1880	500	eb. 1	113	33	—	1865	Schwab Carl jun.
10	"	"	830	"	3374	1879	3374	3	15	132	—	1864	Zehetbauer Andreas.
11	"	8 Kaiser Josefstr.	790	"	—	—	—	—	—	—	—	—	
12	"	10 "	816	"	5103	1881	5103	3	23	146	—	1863	Steinhäubl Pauline.
13	"	7 "	845	"	—	—	—	—	—	—	—	—	
14	"	9 "	—	"	—	—	—	—	—	—	—	—	Baustelle.
15	"	"	849	"	5729	1881	5729	3	20	133	—	1866	Striker Dorothea.
16	"	"	—	"	—	—	—	—	—	—	—	—	Baustelle.
17	"	10 Darwingasse . .	990	"	21.221	1888	21.221	3	24	182	—	1873	Fanto & Kohn.
18	"	11 "	1010	"	—	—	—	—	—	—	—	—	
19	"	9 "	999	"	—	—	—	—	—	—	—	—	
20	"	12 Volkertgasse . .	—	"	—	—	—	—	—	—	—	—	Baustellen.
21	"	10 "	—	"	—	—	—	—	—	—	—	—	
22	"	13 "	—	"	—	—	—	—	—	—	—	—	Im Bau.
23	"	11 "	—	"	—	—	—	—	—	—	—	—	Baustelle.
24	"	"	—	"	—	—	—	—	—	—	—	—	Im Bau.
25	"	12 Lessinggasse . .	—	"	—	—	—	—	—	—	—	—	
26	"	14 "	—	"	—	—	—	—	—	—	—	—	
27	"	11 "	—	"	—	—	—	—	—	—	—	—	Baustellen.
28	"	13 "	—	"	—	—	—	—	—	—	—	—	
30	"	"	—	"	—	—	—	—	—	—	—	—	
32	"	"	—	"	—	—	—	—	—	—	—	—	
1	Volkertgasse . .	68 Taborstrasse . .	954	"	—	—	—	—	—	—	—	—	
2	"	66 "	—	"	—	—	—	—	—	—	—	—	
3	"	"	—	"	—	—	—	—	—	—	—	—	Baustellen.
4	"	"	—	"	—	—	—	—	—	—	—	—	
5	"	"	—	"	—	—	—	—	—	—	—	—	
6	"	"	1003	"	4450	1888	4450	3	14	150	—	1873	Drapala Ignatz.
7	"	"	—	"	—	—	—	—	—	—	—	—	Baustelle.
8	"	"	1004	"	4450	1888	4450	3	14	150	—	1873	Drapala Ignatz.
9	"	"	—	"	—	—	—	—	—	—	—	—	Baustellen.
10	"	21 Vereinsgasse . .	—	"	—	—	—	—	—	—	—	—	
11	"	23 "	—	"	—	—	—	—	—	—	—	—	Im Bau.
12	"	20 "	—	"	—	—	—	—	—	—	—	—	
13	"	22 "	—	"	—	—	—	—	—	—	—	—	
14	"	"	—	"	—	—	—	—	—	—	—	—	Baustellen.
15	"	"	—	"	—	—	—	—	—	—	—	—	
16	"	21 Pazmaniteng. .	—	"	—	—	—	—	—	—	135	—	
17	"	1 Volkertplatz . .	—	"	—	—	—	—	—	—	—	—	
18	"	24 Rueppgasse . .	—	"	—	—	—	—	—	156	—	—	
19	"	4 Volkertplatz . .	—	"	—	—	—	—	—	—	—	—	Im Bau.
20	"	15 Springergasse .	—	"	—	—	—	—	—	162	—	—	
21	"	17 "	—	"	—	—	—	—	—	—	—	—	
22	"	14 "	—	"	—	—	—	—	—	—	175	—	
23	"	16 "	—	"	—	—	—	—	—	—	—	—	
24	"	"	—	"	—	—	—	—	—	—	—	—	Baustellen.
25	"	"	—	"	—	—	—	—	—	—	—	—	
26	"	17 Fugbachgasse .	—	"	—	—	—	—	—	—	—	—	
27	"	19 "	—	"	—	—	—	—	—	—	—	—	
1	Volkertplatz . .	17 Volkertgasse . .	1011	"	16.466	1888	16.466	4	24	125	—	1873	Weiss Sigmund.
2	"	18 Lessinggasse . .	—	"	—	—	—	—	—	—	122	—	
3	"	"	—	"	—	—	—	—	—	—	116	—	
4	"	"	—	"	—	—	—	—	—	—	101	—	Baustellen.
5	"	19 Volkertgasse . .	—	"	—	—	—	—	—	—	117	—	
6	"	19 Rueppgasse . .	—	"	—	—	—	—	—	—	153	—	

II. Bezirk: Leopoldstadt.

Orientierungs- Nummer	Gasse, Strasse oder Platz	Identisch mit	Conscriptions- Nummer	Grund	Zins	Steuerfrei		Stockwerke	Wohnungen	Grundfläche		Erbaut im Jahre	Eigenthümer
						bis	Betrag			ver- baut	unver- baut		
7	Volkertplatz	—	—	Leopoldst.	—	—	—	—	—	—	140	—	Baustellen.
8	"	—	—	"	—	—	—	—	—	—	140	—	
9	"	—	—	"	—	—	—	—	—	—	140	—	
10	"	20 Pazmaniteng.	—	"	—	—	—	—	—	—	147	—	Gebrüder Klein.
1	Waschhausg.	12 Lichtenauerg.	629	"	6219	1884	6219	3	16	130	—	1872	
2	"	10 " "	728	"	—	—	—	—	—	—	—	—	
3	"	30 Franzbrückstr.	555	"	—	—	—	—	—	—	—	—	
4	"	47 Unt. Donaustr.	727	"	—	—	—	—	—	—	—	—	
1	Weintraubeng.	14 Circusgasse	510	"	—	—	—	—	—	—	—	—	
2	"	33 Praterstrasse	503	"	—	—	—	—	—	—	—	—	
3	"	16 Circusgasse	486 509	"	—	—	—	—	—	—	—	—	
4	"	35 Praterstrasse	502	"	—	—	—	—	—	—	—	—	
5	"	6 Schrottgiesserg.	489	"	—	—	—	—	—	—	—	—	
6	"	5 Schrottgiesserg.	504	"	1842	—	—	2	4	50	—	—	Moser David. Demolirt.
7	"	"	490	"	—	—	—	—	—	—	—	—	
8	"	"	505	"	1031	—	—	2	6	67	—	—	
9	"	"	508	"	5160	—	—	3	9	94	—	1859	Wickede Carl. Pollak Leopold.
10	"	"	506	"	1416	—	—	1	7	57	—	1818	
11	"	"	507	"	3949	1881	800	3	10	302	—	1846	Brunn Valentin. Engel Wilhelm.
12	"	43 Praterstrasse	499	"	—	—	—	—	—	—	—	—	
13	"	"	760	"	steuerfrei	—	—	3	—	210	—	1850	Commune Wien. Preund Philipp.
14	"	2 Nepomukgasse	675	"	10.818	—	—	3	20	182	—	1842	
15	"	"	495	"	2211	—	—	3	13	62	—	1802	Friedl B. u. Wessely L.
16	"	26 Rothe Sterng.	676	"	—	—	—	—	—	—	—	—	
17	"	32 Circusgasse	496	"	—	—	—	—	—	—	—	—	
18	"	24 Rothe Sterng.	696	"	14.620	—	—	3	31	425	75	1843	Kellmann Anton.
19	"	23a Leopoldgasse	835	"	—	—	—	—	—	—	—	—	
1	Winkelgasse	1 Gr. Pfarrgasse	212	"	—	—	—	—	—	—	—	—	
2	"	23 Leopoldgasse	827	"	—	—	—	—	—	—	—	—	
3	"	3 Gr. Pfarrgasse	211	"	—	—	—	—	—	—	—	—	
4	"	21 Leopoldgasse	811	"	—	—	—	—	—	—	—	—	
5	"	6 Kl. Pfarrgasse	205	"	—	—	—	—	—	—	—	—	
6	"	"	204	"	—	—	—	—	—	—	—	—	
7	"	"	204	"	—	—	—	—	—	—	—	—	

Ergänzung zum II. Bezirk: Brigittenau.

Conscriptions- Nummer	Gasse, Strasse oder Platz	Zins	Steuerfrei		Eigenthümer	Conscriptions- Nummer	Gasse, Strasse oder Platz	Zins	Steuerfrei		Eigenthümer
			bis	Betrag					bis	Betrag	
1	Forsthausgasse	steuerfrei	—	—	K. k. Aerar.	16	Wintergasse	—	—	—	Gartengrund.
2	Jägerstrasse	72	—	—	Schoberl Lorenz.	17	Jägerstrasse	42	—	—	Bernard Alois.
3	"	21	—	—	Flicker Franz.	18	Leipzigergasse	937 ^{1/2}	1885	410	Fanta Wenzel.
4	"	50	—	—	Tham Wenzel.	19	"	623	—	—	Merth Mathias.
5	"	42	—	—	Winkler Franziska.	20	"	960	—	—	Grünberger Franzis.
6	Zrinygasse	55	—	—	Dier Josef.	21	Dammstrasse	2000	—	—	Weiner Alois.
7	"	100	1883	100	Poppenberger Georg.	22	"	—	—	—	Baustellen.
8	Wintergasse	40	—	—	Pschuk Anton.	23	"	—	—	—	
9	Jägerstrasse	168	—	—	Hauerzwikl Michael.	24	"	—	—	—	
10	Wintergasse	—	—	—	Baustelle.	25	"	1463	1882	1463	Karlinger Josef.
11	"	200	—	—	Berghofer Josef.	26	"	1278	—	—	Wagner Mathias.
12	"	21	—	—	Zeilinger Leopold.	27	"	2426	—	—	Eisner Barbara.
13	"	80	—	—	Karlinger Josef.	28	"	1070	—	—	Weindl Amalie.
14	"	—	—	—	Baustelle.	29	"	—	—	—	Baustelle.
15	"	1128	—	—	Schmied Johann.	30	"	762	1876	527	Schlemmer Johann.
	"	25	—	—	Raab Johann.	30 ^{1/2}	Brigittagasse	78	—	—	Lang Leopold.

Conscriptions- Nummer	Gasse, Strasse oder Platz	Zins	Steuerfrei		Eigentümer	Conscriptions- Nummer	Gasse, Strasse oder Platz	Zins	Steuerfrei		Eigentümer
			bis	Betrag					bis	Betrag	
31	Dammstrasse . . .	—	—	—	Baustelle.	91	Wintergasse . . .	2681	—	—	Fress Ferdinand.
32a	" . . .	267	—	—	Haidinger Anna.	92	" . . .	5223	1876	640	Michtner Carl.
32b	" . . .	1533	—	—	Hlawatsch Ludmilla.	93	" . . .	450	1884	450	Wagner Franz.
33	" . . .	1905	1877	1765	Bergmann Franziska.	94	" . . .	100	1882	30	Löschentager Nik.
34	" . . .	—	—	—	Baustellen.	95	" . . .	749	—	—	Zeh Theresia.
35	" . . .	—	—	—	Baustellen.	96	" . . .	—	—	—	Baustellen.
36	Sachsengasse . . .	2779	1881	945	Ruber Josef.	97	" . . .	—	—	—	Baustellen.
37	" . . .	658	—	—	Krug Anton.	98	" . . .	2325	1879	2282	Pedroni Christof.
38	" . . .	336	—	—	Lindner Johann.	99	" . . .	2982	1879	2982	Stessl Georg.
39	Dammstrasse . . .	722	1882	60	Söllner Oswald.	100	" . . .	4587	1878	4587	Krenn Elise.
39 ^{1/2}	" . . .	—	—	—	Baustellen.	101	" . . .	1850	—	—	Kollowrat Johann.
40	Freibadgasse . . .	—	—	—	Baustellen.	102	Rafaelgasse . . .	340	—	—	Treitner Johann.
41	" . . .	90	—	—	Karlinger Josef.	103	" . . .	936	—	—	Dechant Mathias.
42	Sachsengasse . . .	—	—	—	Baustelle.	104	" . . .	2044	—	—	Diepold Josef.
43	" . . .	2770	—	—	Wergraf Moritz.	105	" . . .	390	—	—	Beacleur Eduard.
44	Wallensteinstrasse	—	—	—	Demolirt.	106	Brigittagasse . . .	—	—	—	Baustelle.
45	" . . .	324	—	—	Länderbankenverein.	107	" . . .	148	—	—	Rothmüller Josef.
46	" . . .	432	1877	427	Pfeiffer J.	108	" . . .	2133	1884	2133	Radmesser Jacob.
47	" . . .	100	—	—	Kühn Jacob.	109	" . . .	2802	1882	1512	Müller Nikolaus.
48	" . . .	—	—	—	Baustelle.	110	" . . .	457	—	—	Sinetara Wenzel.
49	" . . .	—	—	—	Baustelle.	111	" . . .	—	—	—	Baustelle.
50a	" . . .	150	—	—	Gerhardt Lorenz.	112	Rafaelgasse . . .	4137	—	—	Raschl Franz.
50b	" . . .	40	—	—	Baustelle.	113	" . . .	1637	—	—	Passler Theodor.
51	" . . .	147	—	—	Schnek Alois, v.	114	" . . .	2091	—	—	Klöpfer's Erben.
52	Jägerstrasse . . .	180	1819	180	Baustelle.	115	Pappenheimgasse .	1830	1877	1830	Müller Ignatz.
53	" . . .	40	—	—	Baustelle.	116	" . . .	538	—	—	Gundersdorfer Josef.
54	" . . .	—	—	—	Demolirt.	117	" . . .	1034	—	—	Rost Wolfgang.
55	Mathildenplatz . .	525	—	—	Wagner Anna.	118	" . . .	40	—	—	Zipfel Wenzel.
56	" . . .	53	—	—	Union-Baugesellsch.	119	" . . .	1180	—	—	Schnalzl H.
57	Jägerstrasse . . .	840	1879	840	Haderlein Carl.	120	" . . .	3121	—	—	Prennschütz Anna.
58	Wallensteinstrasse	—	—	—	Demolirt.	121	Rafaelgasse . . .	—	—	—	Baustellen.
59	Jägerstrasse . . .	—	—	—	Baustellen.	122	" . . .	—	—	—	Baustellen.
60	" . . .	—	—	—	Baustellen.	123	" . . .	3095	1886	3095	Schneck Regina.
61	" . . .	—	—	—	Baustellen.	124	Leipzigergasse . .	—	—	—	Baustellen.
62	Wallensteinstrasse	—	—	—	Demolirt.	125	" . . .	—	—	—	Baustellen.
63	" . . .	250	1880	150	Köck Anna.	126	" . . .	1376	1875	418	Conv. d. Barmh. Brüd.
64	" . . .	—	—	—	Baustellen.	127	Donaustrasse . . .	120	—	—	Fink Carl.
65	" . . .	—	—	—	Baustellen.	128	Mathildenplatz . .	—	—	—	Baustelle.
66	" . . .	540	—	—	Paget Heinrich.	128 ^{1/2}	" . . .	60	—	—	Union-Baumat.-Ges.
67a	Wintergasse . . .	200	—	—	Kollowrat Johann.	129	" . . .	80	—	—	Tischer & Comp.
67b	" . . .	480	1885	480	Fletzberger Johann.	130	" . . .	—	—	—	Demolirt.
68	Rafaelgasse . . .	270	—	—	Grasse Johann.	131	Brigittenerlände	52 ^{1/2}	—	—	Hofmann Ludwig.
69	Wintergasse . . .	—	—	—	Baustelle.	132	Treyergasse . . .	—	—	—	Baustellen.
70	" . . .	3567	—	—	Zaunek Carl.	133	Brigittenerlände	—	—	—	Baustellen.
71	" . . .	2200	—	—	Kurtner Antonia.	134	Wallensteinstrasse	—	—	—	Baustellen.
72	" . . .	3790	—	—	Diedek Carl.	135	Treyergasse . . .	—	—	—	Baustellen.
73	" . . .	3870	—	—	Pedroni Christof.	136	" . . .	2200	—	—	Trautmannsdorf, Gr.
74	Brigittagasse . . .	443	1879	10	Lang Maria.	137	" . . .	—	—	—	Baustelle.
75	" . . .	2525	1881	2363	Schöner Elisabeth.	138	" . . .	248	—	—	Obermayer Carl.
76	" . . .	2724	1881	537	Horandner Sebast.	139	Wallensteinstrasse	2791	1892	1994	Eiböck Josef.
77	" . . .	2814	1882	2814	Hartung Ernst.	140	" . . .	282	—	—	Luber Georg.
78	Wintergasse . . .	1150	1879	1150	Grössl Eduard.	141	Treyergasse . . .	—	—	—	Baustellen.
79	" . . .	1260	1876	820	Turetschek Franz.	142	" . . .	—	—	—	Baustellen.
80	" . . .	1104	1877	30	Wiesinger Elise.	143	" . . .	—	—	—	Demolirt.
81	" . . .	1098	—	—	Commune Wien.	144	" . . .	—	—	—	Demolirt.
82	" . . .	912	—	—	Baustellen.	145	" . . .	600	1875	150	A. Wr. Bau-Act.-Ges.
83	" . . .	—	—	—	Baustellen.	146	" . . .	640	1880	640	Fischer Adam.
84	" . . .	—	—	—	Baustellen.	147	Brigittenerlände	—	—	—	Demolirt.
85	" . . .	—	—	—	Baustellen.	148	" . . .	—	—	—	Baustellen.
86	" . . .	—	—	—	Baustellen.	148 ^{1/2}	" . . .	—	—	—	Baustellen.
87	" . . .	1002	1881	930	Fausterhammer Jos.	149	Gerhardsgasse . .	440	—	—	Messler Johann.
88	" . . .	—	—	—	Baustellen.	150	Treyergasse . . .	809 ^{1/2}	—	—	Gödel Ferdinand.
89	" . . .	—	—	—	Baustellen.	151	" . . .	418	—	—	A. Wr. Bau-Act.-Ges.
90	" . . .	—	—	—	Baustellen.	152	" . . .	360	—	—	Raab Jakob.

Conscriptions- Nummer	Gasse, Strasse oder Platz	Zins	Steuerfrei		Eigentümer	Conscriptions- Nummer	Gasse, Strasse oder Platz	Zins	Steuerfrei		Eigentümer
			bis	Betrag					bis	Betrag	
153	Treyergasse	500	—	—	Rothmayer Josef.	215	Hofergasse	42	—	—	Fischer Martin.
154	"	462	—	—	Pschierer Barbara.	216	"	—	—	—	Demolirt.
155	"	252	—	—	Matiasek M.	217	Klosterneuburgstr.	1665	—	—	Oest. Baugewerk-G.
156	"	248	—	—	Hegel Rafael.	218	Treyergasse	42	—	—	Safer Georg.
157	"	400	—	—	Brigitten. Bau-Ges.	219	"	—	—	—	Baustelle.
158	"	356	—	—	Bray Ludwig.	220	"	63	—	—	Sater Mathias.
159	"	85	1879	65	Diepold Josef.	221	"	42	—	—	Sater Sebastian.
160	"	—	—	—	Demolirt.	222	"	—	—	—	Demolirt.
161	"	—	—	—	Allg. Bau-Act.-Ges.	223	"	—	—	—	Baustelle.
162	"	300	—	—	"	224	"	60	—	—	Denk Theresia.
163	"	—	—	—	"	225	"	50	1880	45	Ranftl Michael.
164	"	—	—	—	"	226	Brigittenerlände	812	—	—	Gromes Leopold.
165	"	—	—	—	Baustellen	227	"	1026 1/2	1883	226	Österr. Baugewerk- Gesellschaft.
166	Brigittenerlände	—	—	—	"	228	"	56 1/2	—	—	
167	"	—	—	—	"	229	"	170	1877	91	
168	"	10	—	—	Hypothek.-Rentenb.	230	"	85	—	—	
169	"	40	—	—	"	231	"	21	—	—	Eisenwager Johann.
170	"	1384	1883	1134	Rausch Stefan.	232	"	30	—	—	Gagoni Josef.
171	Klosterneuburgstr.	—	—	—	Baustellen.	233	"	—	—	—	Baustelle.
172	"	—	—	—	"	234	"	174	1880	174	Ott Ignatz.
173	"	42	—	—	Zeilinger.	235	Freibadgasse	480	—	—	Heiduk Franz.
174	"	85	—	—	Wunderer Josef.	236	Zrinygasse	200	—	—	Poppenberger Franz.
175	Wenzelgasse	540	—	—	Toifelhardt Franz.	237	Brigittagasse	60	—	—	Grenger Josefa.
176	"	78	—	—	Neugebauer Josef.	238	"	35	—	—	Wimmer Josef.
177	Klosterneuburgstr.	357 1/2	—	—	Schäfer Johann.	239	Sachsenngasse	555	1886	555	Täuber Raimund.
178	"	45	—	—	Kaltenhauser Leop.	240	Zrinygasse	45	—	—	Arirger Franz.
179	"	26 1/4	—	—	Liebel Josef.	241	"	20	—	—	Krammer Anton.
180	"	21	—	—	Pfaab Georg.	242	Jägerstrasse	178	—	—	Binder Johann.
181	"	30	—	—	Müller Josef.	243	"	294	—	—	Piffel Leopold.
182	"	42	—	—	Wunderer Anna.	244	"	390	—	—	Kiefer Bernard.
183	Gerhardusgasse . . .	542	—	—	Kienast Theresia.	245	"	26 1/4	—	—	Miller Peter.
184	"	888 1/2	—	—	Müller Nik.	246	"	42	—	—	Hauzwinkl Josef.
185	"	566	—	—	Mayr Josefine.	247	"	852	—	—	Egolf R.
186	Klosterneuburgstr.	4038	—	—	Rzehaczek Paul.	248	Pappenheimgasse . .	130	—	—	Friedl Johann.
187a	"	230	—	—	Heller Moritz.	249	Jägerstrasse	362	—	—	Domiczek Franziska.
187b	"	110	—	—	Sieger Franz.	250	Rafaelgasse	300	—	—	Müller Franziska.
188	"	—	—	—	Demolirt.	251	Kirchenplatz	—	—	—	Baustellen.
189	"	—	—	—	Baustelle.	252	"	—	—	—	Baustellen.
190	"	940	1879	860	Willand Valentin.	253	Jägerstrasse	9470	1885	9470	Fried Jakob.
191	"	—	—	—	Demolirt.	254	"	150	1878	150	Obrutschka Franzis.
192	"	2872	1884	2652	Rose Jakob.	255	"	40	1878	10	Luckereder Andreas
193	"	362 1/2	—	—	Daivear Leara.	256	"	1690	1882	1150	Grosse Eduard.
194	"	1402	1881	740	Röhler Johann.	257	"	1440	1883	1440	Hlawischka Johann.
195	Gerhardusgasse . . .	1542	—	—	Gerhardt Gottlieb.	258	"	60	—	—	Reiter Martin.
196	"	—	—	—	Baustelle.	259	"	60	1877	60	Brukner S.
197a	"	170	—	—	Döller Josef.	260	"	1218	—	—	Handl Josef.
197b	"	80	—	—	Stockhamer Gottlieb.	261	"	1260	1875	1030	Eiböck Josef.
198	"	—	—	—	Baustelle.	262	"	560	1883	300	Zimmermann Josef.
199	"	270	—	—	Gassner Leopold.	263	"	75	—	—	Haselberger Michael.
200	"	877 1/2	—	—	Thini Ignatz.	264	Gerhardusgasse . . .	190	—	—	Waltner Maria.
201	Klosterneuburgstr.	425	—	—	Müller Franziska.	265	Jägerstrasse	90	—	—	Stummvoll Johann.
202	"	—	—	—	Baustellen.	266	"	40	1878	40	Stummer Josef.
203	"	—	—	—	"	267	"	1030	1876	830	Weiss Anton.
204	"	20	—	—	Wand Martin.	268	"	1340	—	—	Bock Josefa.
205	"	1268	1877	135	Keppel Franz.	269	"	67	—	—	Gagony Michael.
206	"	180	—	—	Swoboda Ludwig.	270	"	21	—	—	Koppensteiner Joh.
207	Wenzelgasse	100	—	—	Brigitten. Bau-Ges.	271	"	42	—	—	Weichselbraun Ferd.
208	"	57	—	—	Oesterr. Baugewerk- Gesellschaft.	272	"	40	—	—	Quaisser Franz.
209	"	151	—	—	"	273	"	10	—	—	Berger Barbara.
210	"	42	—	—	Weichselbraun Jak.	274	"	40	—	—	Meyer Franz.
211	"	130	—	—	Jagisch Anton.	275	Schwedengasse . . .	12	—	—	Kozel Anton.
212	Hofergasse	124 1/2	—	—	Oest. Baugewerk-G.	276	"	—	—	—	Demolirt.
213	"	—	—	—	Demolirt.	277	"	100	1880	100	Scherzer Jakob.
214	"	52 1/2	—	—	Egolf Carl.	278a	Treyergasse	20	—	—	Denk Theresia.

Conscriptions- Nummer	Gasse, Strasse oder Platz	Zins	Steuerfrei		Eigentümer	Conscriptions- Nummer	Gasse, Strasse oder Platz	Zins	Steuerfrei		Eigentümer	
			bis	Betrag					bis	Betrag		
278b	Treyergasse	180	1879	180	Denk Theresia.	340	Wallensteinstrasse	145	—	—	Wandl Johann.	
279	Hofergasse	504	—	—	Wittner Johann.	311	Treyergasse	—	—	—	Bei 278b.	
280	"	—	—	—	Demolirt.	312	Forsthausgasse . . .	120	1882	120	Smejkal Anton.	
281	"	40	—	—	Neuer Johann.	343	Jägerstrasse	270	1881	220	Jägerdorfer Josef.	
282	Wenzelgasse	42	—	—	Berger Josef.	344	"	196	—	—	Forstner Josef.	
283	"	52 1/2	—	—	Stummerer Carl.	345	"	5	—	—	Pawlitzeck Franz.	
284	"	42	—	—	Konrad Johann.	346	Klosterneuburgstr.	125	—	—	Weiland Valentin.	
285	Klosterneuburgstr.	50	—	—	Alberti Franziska.	347	Brünnergasse	71	—	—	Ritter Carl.	
286	"	80	—	—	Pelzer Wenzel.	348	"	2420	1887	2420	Rinössl Ferdinand.	
287	Gerhardusgasse . . .	190	—	—	Kuffler Heinrich.	349	"	329 1/4	1887	329 1/4	Bannert Carl.	
288	"	481	—	—	Kollmann Johann.	349a	Freibadgasse	30	1882	30	Nordwestbahn.	
289	"	60	1879	60	Haunzwickl Michael.	350	Klosterneuburgstr.	416	1877	53	Davidian Clara.	
290	"	129	—	—	Bergmaier Walburga	351	Gerhardusgasse . . .	600	1882	600	Knoblich Josef.	
291	"	300	1886	300	Kessel Josef.	352	Brünnerstrasse . . .	160	1880	160	Siege Josef.	
292	"	160	—	—	Lupanek Josef.	353	Gerhardusgasse . . .	642	1880	433	Piffel Leopold.	
293	"	170	1881	120	Munzik Carl.	354	Treyergasse	—	—	—	Demolirt.	
294	"	145 1/2	—	—	Lang Leopold.	355	"	48	1883	48	Safert Sebastian.	
295	"	996	1878	364	Waldhammer Johann.	356	Jägerstrasse	246	1882	246	Pözl Maria.	
296	"	1128	1880	1128	Mayer Anna.	357	"	330	1881	330	Braun Maria.	
297	"	786	1879	786	Hampel Elisabeth.	358	"	90	1883	90	Tischler Michael.	
298	"	491 1/2	—	—	Kaltenbrunner Josef.	359	"	250	1883	110	Turek Georg.	
299	Wallensteinstrasse	40	—	—	Müller Josef.	360	Brünnerstrasse . . .	—	—	—	Demolirt.	
300	Schwedengasse	—	—	—	Demolirt.	361	"	—	—	—	Demolirt.	
301	"	60	—	—	Kollisch Adam.	362	"	1791	1884	1551	Winternitz Ludwig.	
302	"	42	—	—	Eiböck Josefa.	363	"	100	—	—	Reisinger Josef.	
303	Jägerstrasse	466	1878	382	Eisenger Lorenz.	364	"	60	—	—	Mayer Georg.	
304	"	385	—	—	Westatek Wilhelm.	365	"	4651	1884	4651	Reiter Martin.	
305	"	240	—	—	Stiassny N.	366	"	600	1881	357	Schlimp Josefine.	
306	Brigittagasse	500	1878	500	Hofler Paul.	367	"	600	1884	600	Schneider Michael.	
307	"	720	1878	515	Schatz Johann.	368	"	100	1881	100	Walter Amalia.	
308	"	429	1878	429	Körber Anton.	369	"	60	—	—	Endres Franziska.	
309	Rafaalgasse	476	1884	120	Berlein Anselm.	370	"	1887	1885	1877	Dechant Mathias.	
310	Jägerstrasse	3005	1880	3005	Franz Maria.	371	"	1297 1/2	1885	1297 1/2	} Wiener Bau-Gesellschaft.	
311	"	831	1879	771	Fried Jakob.	372	"	1270	1885	1270		
312	Sachsengasse	60	1879	60	Schmidgruber Math.	373	"	1274 1/2	1885	1274 1/2		
313	Forsthausgasse . . .	30	1876	10	Preiss Johann.	374	"	1354	1885	1354		
314	Gerhardusgasse . . .	20	—	—	Schödlbauer Johann.	375	"	2796 1/2	1885	2796 1/2		
315	Sachsengasse	302 1/2	1879	246	Vogl Martin.	376	"	2877 1/2	1885	2877 1/2		
316a	Jägerstrasse	—	—	—	Demolirt.	377	"	1800	1885	1800		
316b	"	—	—	—	Demolirt.	378	"	1797	1885	1797		
317	Brigittagasse	2129	1886	2129	Müller Katharina.	379	"	2135 1/2	1885	2135 1/2		
318	Forsthausgasse . . .	21	1878	21	Sidi Leopold.	380	"	2072	1885	2072		
319	Othmargasse	—	—	—	Demolirt.	381	"	1702	1885	1702		
320	Freibadgasse	450	1881	430	Rogenstein Johann.	382	"	1694	1885	1694		
321	Sachsengasse	100	1881	100	Pohlhammer Walb.	383	"	2758	1885	2758		
322	Treyergasse	—	—	—	Demolirt.	384	Wallensteinstrasse	2100	1884	2100		Schimmelbusch Max.
323	"	—	—	—	Demolirt.	385	Freibadgasse	825	1883	800		Körber Mathias.
324	Brigittagasse	—	—	—	Demolirt.	386	Schwedengasse	100	1882	100	Pözl Maria.	
325	Jägerstrasse	250	1882	166	Haderlein Carl.	387	"	—	—	—	Baustelle.	
326	Brünnergasse	150	1881	126	Strasser Franz.	388	"	2287	1886	2287	Bernert Franz.	
327	Hanovergasse	80	1883	80	Hora Peter.	389	"	30	—	—	Krempel Michael.	
328	Brünnergasse	450	—	—	Kölbl Florian.	390	"	8338	1886	8338	} Allgem. Wiener Bau- Actien-Gesellschaft	
329	Gerhardusgasse . . .	5408	1880	5408	Gerhardt Gottlieb.	391	"	9263	1886	9263		
330	Jägerstrasse	500	1880	30	Bohrn Paul.	392	"	5744	1886	5744		
331	Othmargasse	895	1881	895	Roth Ludwig.	393	"	4890	1886	4890		
332	Jägerstrasse	210	1881	108	Fried Jakob.	394	"	4531	1887	4531	} Oesterreichische Baugewerk- Gesellschaft.	
333	Treyergasse	60	1881	50	Schwarzhuber Leop.	395	"	2679	1887	2679		
334	Klosterneuburgstr.	1110	1881	1110	Hohrer Johann.	396	"	2642	1887	2642		
335	Sachsengasse	430	1881	380	Wölfl Anna.	397	"	2757	1887	2757		
335a	"	140	1886	140	Rossmann C. W.	398	"	2634	1887	2634	} Mayer Georg. Pawliczek Franz.	
336	Jägerstrasse	470	1881	290	Kobilick Stefan.	399	"	2622 1/2	1887	2622 1/2		
337	Klosterneuburgstr.	60	—	—	Wurst Carl.	400	"	2634	1887	2634		
338	Wallensteinstrasse	400	1881	400	Duschek Josef.	401	"	653	1887	653		
339	Jägerstrasse	250	1881	250	Mesti Franz.	402	"	7862	1887	7862		

Conscriptions- Nummer	Gasse, Strasse oder Platz	Zins	Steuerfrei		Eigenthümer	Conscriptions- Nummer	Gasse, Strasse oder Platz	Zins	Steuerfrei		Eigenthümer	
			bis	Betrag					bis	Betrag		
403	Wallensteinstrasse	1140	1887	1140	Seiche Barbara.	97	Freudenau	20	—	—	Metz Georg.	
404	"	600	1887	600	Katscher Albert.	98	"	—	—	—	Demolirt.	
405	"	7561	1887	7561	Allgem. Wiener Bau- Actien-Gesellschaft.	99	"	20	—	—	Ley Leopold.	
406	"	4119	1887	4119		100	"	20	—	—	Zietzmann Johann.	
407	"	7230	1887	7230		101	"	20	—	—	Prinz Franz.	
408	"	3830	1887	3830		102	"	—	—	—	Demolirt.	
409	"	3647	1887	3647		103	"	—	—	—	Demolirt.	
410	"	Baustelle			Somerluksch Franz.	104	"	20	—	—	Leitner Anna.	
411	"	(bei Taborstrasse)			Nordwestbahn.	105	"	20	—	—	Weinberger Franz.	
412	Brigittenauerlände	720	1887	720	Zeilinger Simon.	106	"	20	—	—	Flicker Johann.	
413	"	50	—	—	Patzl Johann.	107	"	20	—	—	Fuchs Johann.	
414	Jägerstrasse	400	1887	400	Giersig Albert.	108	"	20	—	—	Bauer Franz.	
415	"	2388	1888	2388	Riemer Martin.	109	"	20	—	—	Steiskal Johann.	
416	"	5154 ^{1/2}	1888	5154 ^{1/2}	Allgem. Wiener Bau- Actien-Gesellschaft.	110	"	20	—	—	Käsinger Franz.	
417	"	8573	1888	8573		111	"	20	—	—	Schlosser Ferdinand.	
418	"	4240	1888	4240		115	"	200	1884	200	Donau-Regul.-Comm.	
419	"	6988	1888	6988		116	Oberer Prater	—	—	—	—	Baustelle.
420	"	7063	1888	7063		117	"	1638	1888	1638	Karg Robert.	
421	"	6702	1888	6702	118	"	—	—	—	—	Baustelle.	
422	"	7825	1888	7825	119	Unterer Prater	1720	1887	1720	Plitzner Johann.		
423	"	7649	1888	7649	120	"	—	—	—	—	Baustelle.	
424	Greiseneckergasse	8918	1888	8918	Berrert Franz.	121	"	8697	1888	8697	Hruschka Anton.	
425	"	—	—	—	Baustelle.	122	"	—	—	—	Baustelle.	
426	"	400	1888	400	Striebl Franz.	123	"	1420	—	—	Samstag Carolina.	
						124	"	294	—	—	Babanek Wenzel.	
						125	"	—	—	—	Baustelle.	
						126	"	400	—	—	Spanger Mathias.	
						127	"	—	—	—	Baustelle.	
						128	"	3620	1888	3620	Hruschka Johann.	
						129	"	200	—	—	Aquarium-Act.-Ges.	
						130	"	—	—	—	Baustellen.	
						131	"	—	—	—		
						Ohne	"	210	1884	210	Tramway-Gesellschaft.	
						"	"	3000	1887	3000	Wr. Handelsbank.	
						"	"	800	1888	800	K. k. pr. Nordbahn.	
						"	"	200	1887	200	Donau-Regulirung.	
Jägerzeile.												
1	Im unteren Prater	frei	—	—	K. k. Hof-Aerar.							
2	"	"	—	—								
3	"	"	—	—								
4	"	"	—	—								
5	Im oberen Prater	"	—	—	K. k. Aerar.							
6	"	"	—	—								
7	"	"	—	—								
8	"	"	—	—								
9	"	"	—	—								
10	"	"	—	—								
11	"	"	—	—								
69	Freudenau	8044	1884	1834	Weishappel Rudolf.							
70	"	21	—	—	Lintner Johann.	1	Kaisermühlen	100	—	—	Freinek Ferdinand.	
71	"	15	—	—	Reiterer Johann.	2	"	—	—	—	Demolirt.	
72	"	40	—	—	Weiler Barbara.	3	"	—	—	—		
73	"	52	—	—	Exinger Elisabeth.	4	"	—	—	—	Abgebrannt.	
74	"	20	—	—	Tauber Wenzel.	5-14	"	2618 ^{1/2}	1884	879	Donau-Dampfsch.-G.	
75	"	—	—	—	Demolirt.	15	"	252	—	—	Exesberger Theresia.	
76	Eiskeller im Prater	40	1878	40	Mautner Ignatz.	16	"	262 ^{1/2}	—	—	Tramberger Anton.	
78	Im Prater	200	1880	200	Sauer Josef.	17	"	177 ^{1/2}	1882	20	Haller Johann.	
79	Nächst der Schwimmschule	—	—	—	Baustelle.	18	"	—	—	—	Demolirt.	
80	"	40	1881	40	Fechner Anna	19	"	240	—	—	Friedl Andreas.	
81	In Stadlau	—	—	—	Demolirt.	20	"	288	—	—	Geitler Robert.	
84	Freudenau	200	1880	200	Schön Thomas.	21	"	—	—	—	Demolirt.	
85	"	21	1880	21	Lintner Thomas.	22	"	180	—	—	Heinzel Andreas.	
94	"	20	—	—	Fuchs Josef.	23	"	260	—	—	Reindl Ruppert.	
95	"	20	—	—	Beck Apolonia.	24	"	540	1885	540	Souczet Paul.	
96	"	20	—	—	Fuchs Rudolf.	25	"	840	1886	840	Kraill Mathias.	
Kaisermühlen.												

Conscriptions- Nummer	Zins	Eigenthümer	Conscriptions- Nummer	Zins	Eigenthümer	Conscriptions- Nummer	Zins	Eigenthümer	Conscriptions- Nummer	Zins	Eigenthümer
Ohne	600	Wiener Bauverein.	31	706	Elger Wenzel.	61—80	—	Demolirt.	117	413	Junghann Leop.
"	950	A. öst. Transport.-G.	32	370	Endres Franz.	80a	549	Waller Georg.	117 ^{1/2}	84	Weissmayer Mich.
"	1200	Oest. Nordwestbahn.	33	1268	Hayd Franz K	81—83	—	Demolirt.	118	—	Demolirt.
"	80	Priess Carl.	34	190	Pick M.	84	270	Bader Theresia.	119	—	Demolirt.
"	700	Lamche J.	35	895	Indrich Stefan.	84a	40	Priess Elisabeth.	120	1210	Rückle Amalie.
"	100	Donau-Regulirungs- Fond.	36	1160	Wessely Maria.	85	150	Dölzl Anton.	120 ^{1/2}	708	Schobersberger L.
1	2400	Demolirt.	37	882	Hartl Ludwig.	86	1386	Wegwoda Josef.	121	frei	K. k. Wasserbau- Aerar.
2	600	Demolirt.	38	468	Beran Math.	87	232	Wegritsch Frzk.	122	5205	Bachmayer Leopold.
3 u. 5	—	Demolirt.	39	342	Huber Johann.	88	—	Demolirt.	123—130	—	Demolirt.
4 u. 6	95	K. k. Aerar.	40	156	Hobitzki Therese.	89	295	Erhart Math.	131	1366	Luckschandel Magd.
7 u. 8	—	Demolirt.	41	60	Demolirt.	90	491	Haidl Leop.	132	1353	Kriegel Georg.
9	384	Donau-Regulirungs- Fond.	42	—	Demolirt.	91—93	2596	Kais. Ferd.-Nordb.	133	—	Demolirt.
10	292	Demolirt.	43	25	Obermayer Carl.	94	frei	K. k. Aerar.	134	4242	Wr. Bauverein.
11 u. 12	—	Demolirt.	44	385	Richter Katharina.	95, 96	—	Demolirt.	135	—	Demolirt.
13	1809	Donau-Regul.-Fond.	45	148	Schmeissel Leopold	97	483	Pinzer Anna.	136	544	Leimbach Marie.
14	140	Holzmann Jakob.	46	421	Kufner Johann	98	556	Händler Johann.	137	—	Demolirt.
15	301	Rappel Martin.	47, 48, 49	—	Demolirt.	99	645	Pinzer Anna.	138	810	Sieber Elis.
16	100	Eisenwagen Therese.	50	668	Binder Rosalia.	100—102	—	Demolirt.	139	3091	Bachmayer Leop.
16 ^{1/2}	327	Wörfel Elise.	51	535	Wittmann Joh. G.	103	292	Jordan Josef.	140	288	Pimpel Georg.
17	525	Plankenbichler J.	52a	—	Demolirt.	104	456	Nahler Anna.	141	—	Demolirt.
18	2040	Czegha Ant.	52b	300	Wimmer Josef.	105	629	Benda Franz.	142	3280	Imper.-Contin.-Gas- Association.
19	904	Zischka Amb.	53	644	Kober Josef.	106	432	Grundböck K.	143	442	Kabath Alex.
20	200	Hoss Andr.	54	1038	Scheinart Josef.	107	287	Hora Franz.	144	frei	Commune Wien.
21	374	Arocker Anton.	55	1550	Hollstein Franz.	108	715	Priess Carl.	145	—	Demolirt.
22	278	Günther L.	56	1453	Indrich Stefan.	109	620	Kautz Leopold.	146	368	Ultschnigg Anna.
23	469	Knieling Wenzel.	57	220	Binder Johann.	110	1120	Pawel Josef.	147	60	Endres Sebastian.
24	150	Zwara Franz.	58	—	Bei 139.	111a	595	Lischka Rosina.	148—151	—	Demolirt.
25	1025	Maderl Franz.	59	7924	Kais. Ferd.-Nordb.	111b	469	Götz Anton.	155	6338	Abhafter Eduard.
26	712	Hacker Michael	60	5584	Strasshofer Franz.	112	130	Gangelberger.	156—161	—	Demolirt.
27	1022	Jungbauer Josef.	61	150	Gem. Leopoldau.	113	—	Bei Nr. 33.	162	500	Gebr. Klein, Scholl u. Gärtner.
28	774	Schlöppel Math.	61 ^{1/2}	516	Biringer Anton.	114	761	Samuhel Apoll.	—	—	Demolirt.
29	428	Zell August.	62	167	Rosenberger Math.	115	245	Przileszan Anton.	—	—	Demolirt.
30	666	Geisbiegel Th.	63	470	Wichtl Johann.	116	420	Wallek Math.	—	—	Demolirt.

III. BEZIRK.

ERDBERG, LANDSTRASSE, WEISSGÄRBER.

No.	Name	No.	Name
1	...	117	...
2	...	118	...
3	...	119	...
4	...	120	...
5	...	121	...
6	...	122	...
7	...	123	...
8	...	124	...
9	...	125	...
10	...	126	...
11	...	127	...
12	...	128	...
13	...	129	...
14	...	130	...
15	...	131	...
16	...	132	...
17	...	133	...
18	...	134	...
19	...	135	...
20	...	136	...
21	...	137	...
22	...	138	...
23	...	139	...
24	...	140	...
25	...	141	...
26	...	142	...
27	...	143	...
28	...	144	...
29	...	145	...
30	...	146	...
31	...	147	...
32	...	148	...
33	...	149	...
34	...	150	...
35	...	151	...
36	...	152	...
37	...	153	...
38	...	154	...
39	...	155	...
40	...	156	...
41	...	157	...
42	...	158	...
43	...	159	...
44	...	160	...
45	...	161	...
46	...	162	...
47	...	163	...
48	...	164	...
49	...	165	...
50	...	166	...
51	...	167	...
52	...	168	...
53	...	169	...
54	...	170	...
55	...	171	...
56	...	172	...
57	...	173	...
58	...	174	...
59	...	175	...
60	...	176	...
61	...	177	...
62	...	178	...
63	...	179	...
64	...	180	...
65	...	181	...
66	...	182	...
67	...	183	...
68	...	184	...
69	...	185	...
70	...	186	...
71	...	187	...
72	...	188	...
73	...	189	...
74	...	190	...
75	...	191	...
76	...	192	...
77	...	193	...
78	...	194	...
79	...	195	...
80	...	196	...
81	...	197	...
82	...	198	...
83	...	199	...
84	...	200	...

H. BENIRK

ERDBERG, LAJNDTASSE, WESSGÄRBER

III. Bezirk: Landstrasse.

Orientierungs- Nummer	Gasse, Strasse oder Platz	Identisch mit	Conscriptions- Nummer	Grund	Zins	Steuerfrei		Stoekwerke	Wohnungen	Grundfläche		Erbaut im Jahre	Eigentümer
						bis	Betrag			ver- baut	unver- baut		
1	Adamgasse . . .	7 Unt. Viaduktg.	153	Weissgärber	5047	1879	5047	3	18	157	—	1861	Wengraf Moritz.
2	" . . .	7a "	231	"	—	—	—	—	—	—	—	—	—
2a	" . . .	"	225	"	4635	1885	4635	3	15	225	—	1870	Sonnleitner J.
3	" . . .	"	152	"	3619	1880	3619	2	12	140	—	1862	Brettschneider Ignatz.
4	" . . .	"	230	"	4635	1885	4635	3	14	57	222	1870	Kitz Lorenz.
5	" . . .	"	—	"	—	—	—	—	—	—	—	—	Demolirt.
5a	" . . .	"	225	"	480	1884	480	eb.	1	440	—	1871	Sonnenschein Michael.
6	" . . .	7 Dianagasse . . .	144	"	—	—	—	—	—	—	—	—	—
7	" . . .	"	180	"	5784	1881	5784	4	22	162	—	1863	Epstein Gust., Ritter v.
8	" . . .	8 Dianagasse . . .	143	"	—	—	—	—	—	—	—	—	—
9	" . . .	9 Krieglergasse . . .	179	"	9747	1881	9747	4	25	144	—	1862	Teixein Anna.
10	" . . .	"	138a	"	—	—	—	—	—	—	—	—	—
12	" . . .	7 Krieglergasse . . .	138b	"	16.758	1878	16.758	3	16	194	—	1860	Szepe Moritz.
1	Amongasse . . .	166 Erdbergerstr. . .	341	Erdberg	—	—	—	—	—	—	—	—	—
2	" . . .	164 "	340	"	—	—	—	—	—	—	—	—	Baustelle.
3	" . . .	"	—	"	—	—	—	—	—	—	—	—	Stoiber Aloisia.
4	" . . .	"	280	"	188	—	—	eb.	3	66	—	—	—
1	Apostelgasse . . .	72 Erdbergerstr. . .	79	"	—	—	—	—	—	—	—	—	—
2	" . . .	70 "	39	"	—	—	—	—	—	—	—	—	—
3	" . . .	"	77	"	1036	—	—	1	10	105	102	1846	Jäger Mathias.
4	" . . .	"	40	"	1076	—	—	eb.	4	62	303	—	Börenkopf Josef.
5	" . . .	"	76	"	627	—	—	eb.	9	174	—	—	Convent d. Schulschw.
6	" . . .	"	41	"	794	1882	80	eb.	3	206	79	—	Riedl Florian.
7	" . . .	"	74/75	"	steuerfrei	—	—	—	—	655	481	—	Convent d. Schulschw.
8	" . . .	"	42	"	322	—	—	eb.	3	66	—	—	Reichel Gustav.
9	" . . .	11 Apostelgasse . . .	73	"	steuerfrei	—	—	—	—	476	579	1804	Convent d. Schulschw.
10	" . . .	"	43	"	686	—	—	1	8	52	79	1819	Reithmeier Katharina.
11	" . . .	9 Apostelgasse . . .	72	"	—	—	—	—	—	—	—	—	—
12	" . . .	"	44/45	"	4369	1877	4369	3	15	275	563	1862	Ehrenberg Theodor.
13	" . . .	"	71	"	1008	—	—	eb.	4	641	1228	—	Schrödinger Josef.
14	" . . .	"	46	"	2600	1877	1060	1	5	232	160	1835	Hatsky Johann.
15	" . . .	"	70	"	970	1880	120	1	8	172	—	1821	Schrödinger Josef.
16	" . . .	"	47	"	—	—	—	—	—	—	—	—	Demolirt.
17	" . . .	"	69	"	910	1880	40	eb.	9	258	68	1867	Schrödinger J. u. Miteigen.
18	" . . .	"	48	"	1296	1878	201	1	12	182	—	1863	Klein Ant. u. Miteigenth.
19	" . . .	"	68	"	2858	—	—	eb.	58	301	52	—	Birker V., v. u. Miteig.
20	" . . .	"	49	"	625	—	—	eb.	6	80	44	—	Klein und Miteigenth.
21	" . . .	"	67	"	3582	1878	1484	3	42	309	—	—	Schneider Anna.
22	" . . .	"	50	"	668	—	—	eb.	9	80	39	—	Beyr Therese.
23	" . . .	"	66	"	1339	1882	496	eb.	5	165	134	—	Frühwirth Katharina.
24	" . . .	"	51	"	377	—	—	eb.	4	272	—	—	Hinterberger M.
25	" . . .	"	65	"	1016	—	—	eb.	7	287	103	—	Scharitzer Josef.
26	" . . .	"	52	"	1098	—	—	1	5	120	38	—	Grutner Josef.
27	" . . .	"	64	"	4932	—	—	1	26	516	—	1843	Reymayer Kl.
28	" . . .	"	53	"	2093	—	—	eb.	22	221	63	—	Bachl Franz.
29	" . . .	"	63	"	6010	1879	6010	3	27	116	102	1867	Drechsler Josef, Dr.
30	" . . .	"	54	"	1245	—	—	eb.	20	187	109	—	Ecker Josef.
31	" . . .	"	62	"	bei Nr. 29 Apostelgasse	—	—	—	—	108	103	—	Drechsler Josef, Dr.
32	" . . .	"	55	"	4756	1877	3691	3	11	362	—	1862	Stricker M. u. Miteig.
33	" . . .	"	61	"	3533	1879	2831	3	20	168	45	—	Drechsler Josef, Dr.
34	" . . .	"	56	"	147	—	—	eb.	1	63	—	—	Hellmann Johann.
35	" . . .	"	60	"	—	—	—	—	—	—	—	—	—
35	" . . .	"	147	Landstr.	1391	1876	213	2	12	171	243	1852	Karny Franz.
36	" . . .	"	57	Erdberg	84	—	—	eb.	1	88	—	—	Dinner Ludwig.
37	" . . .	"	148	Landstr.	640	1879	120	1	2	108	83	1804	Hillik Lukas.
38	" . . .	"	58	Erdberg	596	1878	100	eb.	4	119	—	—	Neidhart Leopold.
39	" . . .	"	149	Landstr.	1381	1877	—	1	10	134	331	—	Kurmayer Jac. u. Anna.
40	" . . .	"	59	Erdberg	1270	—	—	1	8	155	—	—	Zöhrer M. u. Miteigen.
41	" . . .	1 Baumgasse . . .	150	Landstr.	—	—	—	—	—	—	—	—	—
42	" . . .	113 Landstrasse-Hauptstr.	146	"	—	—	—	—	—	—	—	—	—
1	Arenberggasse . . .	8 Barichgasse . . .	716	"	—	—	—	—	—	—	—	—	—
2	" . . .	10 "	715	"	—	—	—	—	—	—	—	—	—
3	" . . .	22 Rudolfgasse . . .	688-695	"	steuerfrei	—	—	2	—	507	1037	1858	Isr. Taubstumm-Inst.
4	" . . .	1 Barichgasse . . .	696	"	—	—	—	—	—	—	—	—	—

III. Bezirk: Landstrasse.

Orientierungs- Nummer	Gasse, Strasse oder Platz	Identisch mit	Conscriptions- Nummer	Grund	Zins	Steuerfrei		Stockwerke	Wohnungen	Grundfläche		Erbaut im Jahre	Eigentümer
						bis	Betrag			ver- baut	unver- baut		
6	Arenberggasse.	24 Rudolfgasse . .	687	Landstr.	—	—	—	—	—	—	—	—	
Ohne	Arsenal, k. k. . .	—	752	"	4288	—	—	3	175	168,573	—	—	K. k. Aerar.
"	Arsenalweg . . .	—	737	"	steuerfrei	—	—	1	1	392	4203	—	Commune Wien. (Abdeckers- haus.)
1	Aufwaschgasse	12 Erdbergerlände	466	Erdberg	—	—	—	—	—	—	—	—	
2	"	—	382	"	300	—	—	eb.	1	63	617	1818	Müller Rosalia.
1	Bahng., linke . .	2 Ungargasse . . .	492	Landstr.	5039	1880	90	2	17	245	—	1862	Schenk Alois.
3	"	—	493	"	2267	—	—	1	4	244	111	—	Drasche Heinrich, v.
5	"	14 Beatrixgasse . .	486	"	—	—	—	—	—	—	—	—	
7	"	17 " " " " . . .	451	"	steuerfrei	—	—	2	27	9522	1276	—	K. k. Thierarznei-Inst.
9	"	5 Neulinggasse . .	395/396	"	—	—	—	—	—	—	—	—	
2	Bahngasse, ob. .	1 Fasangasse . . .	593	"	—	—	—	—	—	—	—	—	
4	"	—	592	"	1350	—	—	1	1	612	408	1812	Kattus Anna.
6	"	—	591	"	50	—	—	eb.	2	23	100	—	K. k. Canalfond.
8	"	—	755	"	231	—	—	1	4	245	—	—	K. k. pr. Staats-Eis.-G.
4	Bahng., rechte .	12 Neulinggasse . .	399	"	—	—	—	—	—	—	—	—	
2	"	7 " " " " . . .	398	"	—	—	—	—	—	—	—	—	
1	Barichgasse . . .	4 Arenberggasse . .	696	"	5308	1879	5308	3	24	164	—	1861	Lechner Florian.
2	"	—	719	"	4347	1881	4347	3	21	257	—	1866	König Franz.
3	"	—	697	"	2579	1881	2579	3	18	161	—	1863	Schälterböck.
4	"	—	718	"	3034	1880	3034	3	21	196	—	1862	Herold Jos. u. Therese.
5	"	1 Ottogasse	698	"	4391	1879	4391	3	23	202	—	1861	Maier Josef.
6	"	—	717	"	4157	1880	4157	3	23	164	—	1862	Frankl Rosa.
7	"	2 Ottogasse	699	"	5725	1878	5725	3	32	162	—	1860	Berger Barbara.
8	"	1 Arenberggasse . .	716	"	5790	1879	5790	3	28	162	—	1861	Schwarzenberg Maria.
9	"	—	700	"	3962	1879	3831	3	20	161	—	1861	Lang Wenzel.
10	"	2 Arenberggasse . .	715	"	3613	—	—	3	21	112	—	1849	Savonit Rosalia.
11	"	—	701	"	2669	1878	100	3	14	131	32	1847	Schauenstein Franzisk.
12	"	—	714	"	2675	—	—	3	20	105	—	1848	Krenn Franz, v.
13	"	—	702	"	3901	—	—	1	18	125	41	1846	Teyrer Veronika, v.
14	"	—	713	"	3612	—	—	3	15	105	25	1846	Fabrizi Carl.
15	"	—	703	"	4644	—	—	3	22	167	—	1845	Polyani Johann.
16	"	—	712	"	3660	—	—	3	16	119	68	1848	Swetr Anna.
17	"	—	704	"	4461	—	—	3	22	168	—	1845	Gotthardt J.
18	"	—	711	"	2819	—	—	3	13	108	60	1845	Mayerhofer Josef.
19	"	57 Ungargasse . . .	705	"	—	—	—	—	—	—	—	—	
20	"	—	710	"	3539	—	—	3	12	106	57	1846	Mrazek u. Miteigentn.
22	"	—	709	"	2799	—	—	3	14	106	46	1846	Heindel Antonia.
24	"	—	708	"	3338	—	—	3	16	111	31	1846	Klaumer Caspar, Dr.
26	"	—	707	"	3568	1881	50	3	15	101	—	1845	Fanto Leop. u. Math.
28	"	—	706	"	3347	—	—	3	16	134	—	1845	Zeitberger Leopold.
30	"	56 Ungargasse . . .	388	"	—	—	—	—	—	—	—	—	
1	Baumgasse	41 Apostelgasse . .	150	"	1483	—	—	1	6	122	—	—	Sörge Johann.
2	"	117 Landstr. Hauptstrasse	154/155	"	1719	—	—	1	15	152	—	—	Schnabel Therese.
3	"	—	151	"	876	—	—	eb.	5	104	—	—	Holzer Juliana.
4	"	119 Landstr. Hauptstrasse	157	"	—	—	—	—	—	—	—	—	
5	"	—	152	"	1187	—	—	eb.	2	189	264	—	Aubeck Franz.
6	"	121 Landstr. Hauptstrasse	158	"	—	—	—	—	—	—	—	—	
7	"	—	166	Erdberg	145	1878	145	eb.	3	36	—	1861	Abel Lothar.
8	"	—	167	"	240	1883	60	—	—	40	—	—	
9	"	123 Landstr. Hauptstrasse	159	Landstr.	—	—	—	—	—	—	—	—	
10	"	—	165	Erdberg	350	1884	150	eb.	1	57	—	—	Heimel Georg.
11	"	125 Landstr. Hauptstrasse	160	Landstr.	—	—	—	—	—	—	—	—	
12	"	—	164	Erdberg	120	—	—	eb.	1	41	—	—	Adamek Johann.
13	"	127 Landstr. Hauptstrasse	161	Landstr.	—	—	—	—	—	—	—	—	
14	"	—	163	Erdberg	150	—	—	eb.	1	33	44	—	Pichler Georg.
15	"	129 Landstr. Hauptstrasse	162	Landstr.	—	—	—	—	—	—	—	—	
16	"	—	162	Erdberg	100	—	—	eb.	1	55	—	1822	Abel Friedrich.
17	"	131 Landstr. Hauptstrasse	163	Landstr.	—	—	—	—	—	—	—	—	
18	"	—	161	Erdberg	82	—	—	eb.	2	38	—	—	Musyl Franz.
19	"	133 Landstr. Hauptstrasse	164	Landstr.	—	—	—	—	—	—	—	—	
20	"	—	160	Erdberg	403	—	—	eb.	1	26	—	—	Pessi Josef.
21	"	—	153	Landstr.	580	—	—	1	4	65	—	1850	Breyhuber Ignatz.
22	"	—	159	Erdberg	73	—	—	eb.	1	29	—	—	Ebener Anton.
22	"	—	170	"	520	—	—	eb.	6	418	—	1817	Lentsch-Katharina

III. Bezirk: Landstrasse.

Orientierungs- Nummer	Gasse, Strasse oder Platz	Identisch mit	Conscriptions- Nummer	Grund	Zins	Steuerfrei		Stockwerke	Wohnungen	Grundfläche		Erbaut im Jahre	Eigentümer
						bis	Betrag			ver- baut	unver- baut		
23	Baumgasse	20	Keinergasse ..	158	Erdberg	410	—	—	eb. 4	71	—	—	Bömlein Nikolaus.
24	"	—	"	171	"	2408	1885	1271	2 10	139	153	1823	Huber Josef.
25	"	13	Keinergasse ..	157	"	63	—	—	eb. 2	53	—	—	Dämböck Franziska.
26	"	2	Schimmelgasse ..	172	"	870	1879	155	eb. 8	234	—	1812	Tabella Anton.
27	"	—	"	156	"	464	—	—	1 5	148	813	—	Schauer Josefa.
28	"	1	Schimmelgasse ..	201	"	836	1879	—	1 8	149	—	1820	Lentsch Katharina.
29	"	—	"	155	"	200	—	—	eb. 1	79	—	—	Mayer Christof.
30	"	—	"	202	"	240	—	—	eb. 1	100	210	—	Giessmann Franz.
31	"	—	"	125	"	125	—	—	eb. 1	75	981	—	Abel Josef.
32	"	—	"	203	"	80	—	—	eb. 2	34	392	—	Papst Therese.
33	"	5	Rabengasse ..	154	"	—	—	—	—	—	—	—	—
35	"	—	"	153	"	2312	—	—	2 9	139	292	1844	Virtel Anton.
37	"	—	"	152	"	9135	1883	280	1 6	5177	—	1848	Krimsky Josef.
39	"	—	"	151	"	4226	1883	2247	2 11	318	—	1803	Ziegler Gottfried.
41	"	—	"	150	"	1190	—	—	1 6	173	306	—	Schellinger Kath. und
43	"	—	"	422	"	1481	—	—	1 12	186	283	1856	Miteigentümer
45	"	—	"	149	"	3447	1885	1120	2 16	309	—	1805	Schöppel Eduard.
47	"	—	"	148	"	315	—	—	eb. 2	162	142	—	Lang Anna.
49	"	—	"	147	"	600	—	—	eb. 5	129	—	—	Mahr Therese.
51	"	—	"	146	"	100	—	—	eb. 1	46	—	—	Rauthner Josef.
53	"	24	Leonhardgasse ..	145	"	—	—	—	—	—	—	—	—
55	"	25	"	223	"	—	—	—	—	—	—	—	—
57	"	—	"	222	"	241	—	—	eb. 2	70	—	—	Mayer Kl.
59	"	—	"	221	"	494	—	—	eb. 7	66	24	—	Wascha Franz.
61	"	—	"	220	"	431	—	—	eb. 5	59	36	—	Markgraf Johann.
63	"	—	"	219	"	360	—	—	eb. 1	121	—	—	Beyer Andreas.
65	"	—	"	218	"	144	—	—	eb. 1	91	50	—	Schrems Elise.
67	"	—	"	217	"	330	—	—	eb. 1	66	—	—	Engelhardt Josef.
69	"	—	"	216	"	200	—	—	eb. 3	43	37	—	Reininger Ignatz.
71	"	—	"	215	"	658	1879	414	eb. 4	55	—	—	Steingassner Johann.
73	"	10	Kleingasse ...	214	"	—	—	—	—	—	—	—	—
75	"	17	"	461	"	—	—	—	—	—	—	—	—
1	Beatrixgasse ..	10	Landstr. Hauptstrasse	348	Landstr.	—	—	—	—	—	—	—	—
2	"	8	"	354	"	—	—	—	—	—	—	—	—
3	"	—	"	349	"	2600	1877	2600	1 5	2061	—	1860	Sina Simon, Freih. v.
4	"	—	"	353	"	3326	—	—	4 16	77	—	—	Le Bidart Johann, v.
4a	"	—	"	352	"	3571	—	—	3 12	77	—	—	Wondrak Gustav.
4b	"	—	"	351	"	3476	—	—	3 12	247	—	—	Wedon Alois.
5	"	—	"	350	"	3140	—	—	3 24	246	—	—	Kahlert Elise, v.
6	"	—	"	364	"	8141	—	—	3 26	246	—	1847	Diamantidi.
7	"	7	Ungargasse ..	365	"	—	—	—	—	—	—	—	—
8	"	5	"	364a	"	—	—	—	—	—	—	—	—
9	"	10	"	447	"	—	—	—	—	—	—	—	—
10	"	8	"	488	"	—	—	—	—	—	—	—	—
11	"	—	"	448	"	6487	—	—	3 18	172	469	1822	Stumpf R., Fl., M. u. L.
12	"	3	Münzgasse ...	487	"	—	—	—	—	—	—	—	—
13	"	—	"	449	"	1433	—	—	3 8	210	—	—	Stumpf R., Fl., M. u. L.
14	"	5	Linke Bahng. .	486	"	1200	—	—	eb. 5	1139	—	—	Kruss J. A.
15	"	—	"	450	"	1590	—	—	3 8	198	—	—	Stumpf R., Fl., M. u. L.
16	"	—	"	485	"	12.560	1883	12.560	3 5	139	65	—	Nuchter Jos. u. Therese.
16a)	"	—	"	—	"	—	—	—	—	—	—	—	—
17	"	7	Linke Bahng. .	451	"	—	—	—	—	—	—	—	—
18	"	—	"	484	"	4143	—	—	3 9	115	38	1825	Zenone Henrietti Ant.
19	"	11	Reisnerstrasse ..	453	"	15.464	—	—	2 26	1276	1702	—	Allg. Indust.-Bau-Ges.
20	"	—	"	483	"	3911	—	—	1 9	101	61	1834	Boxler Carl.
21	"	9	Reisnerstrasse ..	454	"	5252	—	—	1 6	474	—	—	Wenzl Vincenz.
22	"	7	"	482	"	—	—	—	—	—	—	—	—
23	"	10	"	473	"	—	—	—	—	—	—	—	—
24	"	8	"	478	"	7404	—	—	2 21	167	—	1827	Seilern Ant., Gräfin.
25	"	27	Beatrixgasse ..	474	"	760	—	—	1 7	379	—	—	Sr. k. k. H. Herz. v. Modena.
26	"	7	Am Heumarkt .	499	"	—	—	—	—	—	—	—	—
27	"	29	Beatrixgasse ..	475	"	4408	—	—	2 17	331	4278	—	Sr. k. k. H. Herz. v. Modena.
28	"	9	Am Heumarkt .	500	"	—	—	—	—	—	—	—	—
29	"	1	Salesianergasse	476	"	16.529	1879	1760	2 35	1557	8457	1807	Sr. k. k. H. Herz. v. Modena.

III. Bezirk: Landstrasse.

Orientierungs- Nummer	Gasse, Strasse oder Platz	Identisch mit	Conscriptions- Nummer	Grund	Zins	Steuerfrei		Stockwerke	Wohnungen	Grundfläche		Erbaut im Jahre	Eigentümer
						bis	Betrag			ver- baut	unver- baut		
30	Beatrixgasse	11 Am Heumarkt	501	Landstr.	7350	1879	7350	3	9	480	—	1863	Müller's Erben.
32	"	"	477	"	4306	—	—	2	8	130	—	1826	Ludwig Katharina.
34	"	13 Am Heumarkt	502	"	—	—	—	—	—	—	—	—	—
Ohne	Beinsiedergass.	—	—	Ohne	—	—	—	—	—	—	—	—	—
1	Blattgasse	28 Hetzgasse	—	Erdberg	—	—	—	—	—	—	—	—	Baustelle.
2	"	26 " "	174	Weissgärber	—	—	—	—	—	—	—	—	—
3	"	1 Blüthengasse	195	"	—	—	—	—	—	—	—	—	—
4	"	289 " "	289	"	steuerfrei	—	—	2	—	149	226	1872	Verein für Obdachlose.
5	"	2 Blüthengasse	201	"	—	—	—	—	—	—	—	—	—
6	"	9 Kegelgasse	240	"	steuerfrei	—	—	3	—	78	—	1872	Verein für Obdachlose.
7	"	11 " "	—	"	—	—	—	—	—	—	—	—	Baustelle.
1	Blumengasse	6 Erdbergerstr.	7	Erdberg	—	—	—	—	—	—	—	—	—
2	"	4 " "	2	"	3021	—	—	2	9	107	—	—	Thilen Rudolf.
3	"	—	6	"	1660	—	—	1	11	149	—	1802	Liebl Ferdinand.
4	"	—	3	"	2506	—	—	1	11	279	72	—	Danninger Joh.'s Erben.
5	"	—	5	"	2488	—	—	1	3	160	—	—	Schulze Eduard.
6	"	—	116	Landstr.	3340	—	—	2	18	130	—	1823	Dessewffg Franz, Graf.
7	"	—	4	Erdberg	2614	—	—	2	12	167	—	1803	Griech Josef.
8	"	59 Landstr. Hauptstrasse	115	Landstr.	—	—	—	—	—	—	—	—	—
9	"	—	117	"	2813	—	—	2	17	180	—	—	Gutmayer Josef.
11	"	61 Landstr. Hauptstrasse	118	"	6779	—	—	2	20	168	—	—	Zenone Irene, Comt.
1	Blüthengasse	3 Blattgasse	195	Weissgärber	5258	1887	5258	3	17	154	—	1872	Sonnleithner Franz.
2	"	5 " "	201	"	640	1886	640	1	1	148	—	1871	Strubecker & Holluber.
3	"	—	196	"	2630	1880	2630	2	18	121	279	1865	Fischer Josef.
4	"	2 Stammgasse	202	"	—	—	—	—	—	100	210	1871	Strubecker & Holluber.
5	"	—	197	"	450	1879	450	1	1	242	214	1864	Gertl Carl, Sohn.
6	"	1 Stammgasse	200	"	5354	1883	5354	3	16	149	—	1867	Grünebaum Michael.
7	"	36 Löwengasse	—	"	—	—	—	—	—	—	—	—	Baustelle.
8	"	38 " "	199/206	"	—	—	—	—	—	—	—	—	—
1	Börhavgasse	13 Rudolfgasse	256	Landstr.	steuerfrei	—	—	2	18	9516	14972	—	Rudolfspital.
2	"	15 " "	790	"	—	—	—	—	—	—	—	—	Baustelle (Gartengrand).
3	"	—	—	"	—	—	—	—	—	—	—	—	—
4	"	—	—	"	—	—	—	—	—	—	—	—	—
5	"	—	—	"	—	—	—	—	—	—	—	—	—
6	"	—	—	"	—	—	—	—	—	—	—	—	—
7	"	—	—	"	—	—	—	—	—	—	—	—	—
8	"	—	—	"	—	—	—	—	—	—	—	—	—
1	Custozzagasse	29 Löwengasse	70	Weissgärber	—	—	—	—	—	—	—	—	—
2	"	31 " "	226	"	6035	1884	6035	3	13	105	—	1868	Mayer Moriz u. Miteig.
3	"	—	—	"	—	—	—	—	—	—	—	—	—
4	"	—	—	"	—	—	—	—	—	—	—	—	—
5	"	—	—	"	—	—	—	—	—	—	—	—	—
6	"	—	—	"	—	—	—	—	—	—	—	—	—
7	"	—	79	"	420	—	—	eb.	3	1781	—	—	Pedroni Christoff.
8	"	—	—	"	—	—	—	—	—	—	—	—	Baustelle.
2	Dampfschiffstr.	1 Hint. Zollamtsstrasse	2, 3, 4	"	—	—	—	—	—	—	—	—	—
4	"	3 Ob. Weissgärberstrasse	5	"	—	—	—	—	—	—	—	—	—
6	"	5 " "	6	"	—	—	—	—	—	—	—	—	—
8	"	7 " "	7	"	—	—	—	—	—	—	—	—	—
10	"	9 " "	9	"	—	—	—	—	—	—	—	—	—
12	"	11 " "	10	"	—	—	—	—	—	—	—	—	—
14	"	13 " "	11	"	—	—	—	—	—	—	—	—	—
16	"	2 Pragerstrasse	12	"	—	—	—	—	—	—	—	—	—
18	"	1 " "	13 I u. II	"	—	—	—	—	—	—	—	—	—
20	"	19 Ob. Weissgärberstrasse	13	"	3412	1880	625	1	4	174	—	1804	Weikhardt Josef.
22	"	2 Ob. Viaduktg.	14	"	—	—	—	—	—	—	—	—	—
1	Dianagasse	15 Löwengasse	67	"	6743	1876	6743	3	29	144	623	1861	Körner Anton.
2	"	17 " "	140	"	6809	1878	6809	3	28	154	—	1860	Klammer Josef.
3	"	—	146	"	4313	1879	4318	3	16	189	—	1861	Schmidtleutner Johann.
4	"	—	141	"	4558	1878	4558	3	14	93	—	1860	Fuchs Rachel.
5	"	—	145	"	3462	1879	3462	3	17	86	—	1861	Barth Amalie.
6	"	—	142	"	4932	1878	4932	3	15	192	—	1860	Schapira Eduard.
7	"	6 Adamsgasse	144	"	7813	1879	7813	3	24	131	—	1861	Bader Georg.
8	"	8 " "	143	"	6949	1878	6949	3	24	124	—	1860	Grünzweig Franz.

III. Bezirk: Landstrasse.

Orientierungs- Nummer	Gasse, Strasse oder Platz	Identisch mit	Conscriptions- Nummer	Grund	Zins	Steuerfrei		Stockwerke	Wohnungen	Grundfläche		Erbaut im Jahre	Eigentümer
						bis	Betrag			ver- baut	unver- baut		
1	Dietrichgasse	37 Erdbergerstr.	392	Erdberg	—	—	—	—	—	—	—	—	
2	"	39 "	357	"	—	—	—	—	—	—	—	—	
2a	"		458	"	—	—	—	—	—	—	—	—	
3	"	"	391	"	2396	1881	2276	2	11	203	146	—	Fexer Eduard.
3a	"	"	472	"	800	1886	800	eb.	1	320	—	1871	Sehr Andreas.
4	"	"	358	"	1966	1882	1897	2	10	88	264	1867	Dungl Jos. u. Miteigen.
5	"	"	390	"	380	1881	60	eb.	1	84	—	—	Retz Franz.
6	"	"	359	"	902	1876	330	1	2	200	32	—	Santner Therese.
7	"	"	389	"	408	—	—	eb.	1	195	1277	—	Patzka Josef.
8	"	"	360	"	1145	—	—	1	11	155	74	—	Arbeiterverein.
9	"	"	388	"	2340	—	—	1	22	280	886	1818	Kienböck Carl. Dr.
10	"	"	361	"	450	—	—	eb.	1	133	170	—	Scheidhauer Marie.
11	"	"	387	"	457	—	—	eb.	6	179	585	—	Primmer Franz.
12	"	"	362	"	560	—	—	eb.	4	240	1919	—	Andreas Josef.
13	"	"	386	"	531	—	—	eb.	5	150	679	—	Primmer Franz.
14	"	"	363	"	105	—	—	eb.	2	207	1236	—	Potschantl Franz.
15	"	"	385	"	283	—	—	eb.	4	223	698	—	Bauer Mathias.
16	"	"	364	"	2428	—	—	1	25	969	—	—	Pfeifer Josef.
17	"	"	384	"	180	—	—	eb.	1	87	366	—	Berger Johann.
18	"	"	365	"	126	—	—	eb.	1	112	1194	—	Lang Josefa.
19	"	"	383	"	619	—	—	eb.	12	166	26	—	Kornhäusel Johann.
20	"	2 Rüdengasse	349	"	1080	—	—	1	1	135	353	—	Zoba Michael.
21	"	"	381	"	73	—	—	eb.	1	42	—	—	Haag Heinrich.
22	"	1 Rüdengasse	366	"	243	—	—	eb.	3	96	65	—	Böhm Caspar.
23	"	"	438	"	4196	1881	4196	3	31	341	—	1863	Scall Aloisia, v.
24	"	"	367	"	370	—	—	eb.	3	84	466	—	Grabschopf Johann.
25	"	"	—	"	—	—	—	—	—	—	—	—	Baustelle.
26	"	"	368	"	309	—	—	eb.	5	48	213	—	Pschick Georg.
27	"	"	380	"	63	—	—	eb.	1	53	188	—	Ripstein Elise.
28	"	"	369	"	970	—	—	1	7	609	469	—	Oberstetter Anna.
29	"	"	379	"	450	—	—	eb.	1	24	—	—	Berger Hermann.
30	"	"	370	"	84	—	—	eb.	2	74	461	—	Bangerl Josef.
31	"	2 Weidegasse	401	"	281	—	—	eb.	1	47	—	—	Kuvall Leopold.
32	"	"	371	"	470	—	—	eb.	2	198	—	—	Luftensteiner Johann.
32a	"	"	454	"	913	1881	913	2	7	92	289	1866	Steck Georg.
33	"	3 Weidegasse	378	"	450	—	—	eb.	1	85	—	—	Wazachy Franz.
34	"	"	372	"	147	—	—	eb.	1	95	308	—	Hefetter Georg.
35	"	"	418	"	400	1883	400	eb.	1	362	394	1869	Bösel Franz.
36	"	"	373	"	191	—	—	eb.	3	162	1020	—	Steck Georg.
38	"	"	374	"	222	—	—	eb.	2	93	372	—	Heim Josef.
40	"	"	375	"	320	—	—	eb.	5	69	88	—	Göpel Josef.
42	"	"	376	"	685	—	—	eb.	6	114	801	—	Langweber Franz.
44	"	"	377	"	267	—	—	eb.	3	116	1015	—	Hefetter Ferdinand.
46	"	"	441	"	130	—	—	eb.	1	226	207	—	Plaino Dominik.
48	"	"	451	"	340	1880	300	eb.	2	101	—	1865	Starpf Ferdinand.
50	"	"	432	"	300	1879	300	eb.	1	82	585	—	Imp.-Cont. Gas-Assoc.
52	"	"	437	"	70	1881	60	eb.	1	113	224	1863	Kager Thomas.
1	Drorygasse	1 Weidegasse	408	"	—	—	—	—	—	—	—	—	
2	"	14 Erdbergerlande	415/416	"	—	—	—	—	—	—	—	—	
2	Erdbergerlande	1 Schwalbengasse	417	"	—	—	—	—	—	—	—	—	
4	"	3 "	415	"	4900	—	—	3	—	722	—	1859	Sina Simon, Freih. v.
6	"	"	398	"	3800	1884	1300	2	3	120	1318	—	Bautik Friedrich.
6a	"	"	464	"	150	1880	150	eb.	2	629	—	1869	Echsler Joh. u. Agn.
8	"	"	399	"	375	—	—	eb.	2	1045	—	—	Marenzeller Moriz.
10	"	"	436	"	260	1881	260	eb.	1	174	—	—	Sanek Albert.
12	"	1 Aufwaschgasse.	466	"	2355	1881	355	2	17	373	—	1869	Schöller & Comp.
12a	"	"	418	"	370	1883	120	1	7	5336	84	1855	Oest. Baugesellschaft.
14	"	2 Drorygasse	415	"	5810	1881	1310	2	3	787	1294	—	Imp.-Cont. Gas-Assoc.
			416	"	2190	1884	2150	eb.	1	5144	842	—	
Ohne	Erdbergermais.	"	409	"	60	—	—	eb.	1	770	1970	—	Oberstadler Alois.
"	"	"	410	"	1377	—	—	1	2	130	10441	—	Union-Bau-Mat.-Gesell.
"	"	"	411	"	90	—	—	eb.	1	182	76	—	Erdbergermais-Comm.
"	"	"	423	"	200	1878	100	eb.	1	131	240	—	Bösl Franz.
"	"	"	433	"	80	1879	80	eb.	1	298	263	1861	Daschberger Franz.

III. Bezirk: Landstrasse.

Orientierungs- Nummer	Gasse, Strasse oder Platz	Identisch mit	Conscriptions- Nummer	Grund	Zins	Steuerfrei		Stockwerke	Wohnungen	Grundfläche		Erbaut im Jahre	Eigentümer
						bis	Betrag			ver- baut	unver- baut		
Ohne	Erdbergermais.	—	434	Erdberg	40	1879	40	eb.	1	9	71	1861	Bock Ignatz.
"	"	—	439	"	1330	1881	1330	eb.	2	*	*	1863	Schödl Franz.
"	"	—	440	"	—	—	—	B a u s t e l l e		—	—	—	Nadler Franz.
"	"	—	444	"	575	1881	575	eb.	1	23	196	1863	Schlosser Franz.
"	"	—	431	"	120	1879	120	eb.	1	19	79	1861	Schlaghofer Josef.
"	"	—	443	"	120	1881	120	eb.	2	*	*	1863	Prober Theresia.
"	"	—	442	"	140	1881	110	eb.	1	*	*	1863	Gröbl Leopold.
"	"	—	446	"	65	1882	65	eb.	1	94	197	1864	Lang Josef.
"	"	—	448	"	80	1880	80	eb.	2	*	*	1862	Poletner Mathias.
"	"	—	449	"	80	1881	80	eb.	2	32	358	1866	Hetwein Andreas.
"	"	—	452	"	60	1880	60	eb.	1	79	528	1865	Kern Josef.
"	"	—	453	"	261	1879	261	eb.	1	154	—	1864	Kobitz Gerhart.
"	"	—	455	"	80	1880	80	eb.	1	65	221	1862	Sironer Josef.
"	"	—	459	"	100	1882	100	eb.	1	84	486	1867	Pollak Georg.
"	"	—	463	"	140	1881	140	eb.	1	*	*	1868	Wagner Johann.
"	"	—	467	"	242	1885	242	eb.	2	*	*	1869	Schmidt Heinrich.
"	"	—	470	"	976	1886	976	eb.	—	*	*	1870	Rapp Anna.
"	"	—	471	"	50	1884	50	eb.	1	*	*	1870	Binner Barbara.
"	"	—	474	"	80	1884	80	eb.	1	*	*	1870	Rameder Josef.
"	"	—	477	"	100	1887	100	eb.	1	100	444	1871	Repstein Carl.
"	"	—	479	"	777	1888	777	eb.	—	*	*	1872	Klier Ludwig.
1	Erdbergerstr.	51 Landstr. Hauptstrasse	95, 96, 97	Landstr.	—	—	—	—	—	—	—	—	—
2	"	1	—	Erdberg	2410	—	—	1	9	135	—	1884	Blümmel Anton.
3	"	51 Landstr. Hauptstrasse	95, 96, 97	Landstr.	—	—	—	—	—	—	—	—	—
4	"	2 Blumengasse . .	2	Erdberg	—	—	—	—	—	—	—	—	—
5	"	—	98	Landstr.	2994	1878	890	2	16	144	49	1810	Stürmer Franziska.
6	"	1 Blumengasse . .	7	Erdberg	3566	—	—	1	9	184	—	—	Baldauff Friedrich.
7	"	—	99	Landstr.	1800	—	—	2	7	307	267	—	Papst Therese.
8	"	—	8	Erdberg	2999	—	—	1	25	342	54	—	Meidinger Mart.
9	"	—	100	Landstr.	4376	—	—	2	12	200	534	—	Theiss August.
10	"	—	9	Erdberg	4053	—	—	1	14	168	141	—	Rotter Johann.
11	"	—	101	Landstr.	1800	—	—	1	2	216	450	1803	Treu Nuglisch & Comp.
12	"	—	10	Erdberg	3094	—	—	2	16	146	124	—	Arway Adolf.
13	"	1 Parkgasse . . .	102	Landstr.	—	—	—	—	—	—	—	—	—
14	"	—	11	Erdberg	1516	—	—	1	15	179	237	—	Pocker Carl.
15	"	2 Parkgasse . . .	104	Landstr.	5545	—	—	2	12	232	457	—	Löwy Josef.
16	"	—	12	Erdberg	2017	—	—	1	9	272	178	—	Friedrich Ignatz.
17	"	—	105	Landstr.	2278	1878	—	3	11	150	517	1805	Kattus Anna.
18	"	—	13	Erdberg	1339	1877	252	1	11	189	110	1820	Hödl Johann.
19	"	6 Parkgasse . . .	106	Landstr.	5866	—	—	2	15	233	323	—	Kron Ignatz's Erben.
20	"	—	14	Erdberg	1744	—	—	1	13	207	115	—	Haresleben Anna.
21	"	8 Parkgasse . . .	107	Landstr.	5213	1876	—	2	17	553	—	1816	Gutherz Therese's Erb.
22	"	—	15	Erdberg	2391	—	—	2	16	154	188	1822	Neumann Johann.
23	"	10 Parkgasse . . .	108	Landstr.	2870	1876	150	2	3	377	207	1839	Dittmar Rudolf.
24	"	—	16	Erdberg	1648	—	—	1	16	264	—	—	Hämmerer u. Ruprecht.
25	"	12 Parkgasse . . .	109	Landstr.	4254	1880	450	2	6	339	200	1865	—
26	"	—	17	Erdberg	2540	1876	388	1	13	173	99	1861	Dittmar Rudolf.
27	"	8 Wassergasse . .	110	Landstr.	3537	1879	3537	2	8	221	—	1867	—
28	"	—	18	Erdberg	3552	—	—	1	20	384	121	1807	—
29	"	9 Wassergasse . .	396	"	8264	1882	2270	2	16	385	413	—	Bächle Josef.
30	"	—	19	"	794	—	—	1	5	147	82	—	Fischer Franz.
31	"	—	395	"	1419	—	—	1	12	169	139	—	Baumgarten Heinrich.
32	"	—	20	"	1172	—	—	1	13	175	300	—	Pretschko Franz.
33	"	—	394	"	3533	—	—	2	24	202	129	—	Janko Anton.
34	"	—	21	"	1274	1878	40	1	4	190	138	—	Fernolendt Stefan.
35	"	—	393	"	3622	—	—	1	38	267	204	—	Heiderer Ludwig.
36	"	—	22	"	5952	—	—	2	24	515	107	1826	Carabelli Victoria.
37	"	1 Dietrichgasse .	392	"	1419	—	—	eb.	8	204	—	—	Texer Eduard.
38	"	—	23	"	1200	—	—	1	14	168	143	1819	Schwingenschlögl G.
39	"	2 Dietrichgasse .	357	"	480	—	—	eb.	6	294	520	—	Kraus Heinrich.
39a	"	—	450	"	3171	1880	3171	3	18	122	106	1865	Dangel J., Schlerka J.
39b	"	—	445	"	4105	1879	4105	3	21	145	66	1864	Lechner Florian.
39c	"	2a Dietrichgasse .	458	"	1349	1878	1349	2	—	200	—	1866	Kraus Josef.
40	"	—	24	"	1450	—	—	eb.	9	240	44	—	Birkl Fr. u. Miteigenth.

* Nicht ausgeschieden.

III. Bezirk: Landstrasse.

Orientierungs- Nummer	Gasse, Strasse oder Platz	Identisch mit	Conscriptions- Nummer	Grund	Zins	Steuerfrei		Stockwerke	Wohnungen	Grundfläche		Erbaut im Jahre	Eigentümer		
						bis	Betrag			vor- baut	unver- baut				
41	Erdbergerstr.	—	356	Erdberg	1856	1882	1856	eb.	1	149	56	1869	Häring Agnes.		
42	"	—	25	"	708	—	—	eb.	9	138	167	—	Leopoldst. Bau-Gesell.		
43	"	—	355	"	2002	—	—	eb.	2	116	142	1838	Gey Lorenz.		
44	"	—	26	"	3682	—	—	eb.	2	193	432	—	Leopoldst. Bau-Gesell.		
45	"	—	239	"	608	—	—	eb.	1	6	149	227	—	Landgraf Josef.	
46	"	—	27	"	352	—	—	eb.	2	111	182	—	Nowak Franz.		
47	"	—	404	"	931	—	—	eb.	1	7	29	—	Fettinger Franziska.		
48	"	—	28	"	1539	—	—	eb.	13	226	84	1813	Rötter Johann.		
49	"	—	403	"	468	—	—	eb.	1	5	28	—	Schreiber Josef.		
50	"	—	29	"	2491	—	—	eb.	1	20	316	—	Fehringer Leopold.		
51	"	—	402	"	744	—	—	eb.	1	5	32	—	Bayer Andreas.		
52	"	—	30	"	1200	1878	64	eb.	8	252	74	1804	Idinger Anton.		
53	"	—	354	"	685	—	—	eb.	1	6	44	—	Mandel Veronika.		
54	"	—	31	"	2266	—	—	eb.	1	13	431	286	1805	Mattes Franz.	
55	"	—	353	"	400	—	—	eb.	1	1	41	—	Urban Jacob.		
56	"	—	32	"	3506	—	—	eb.	1	16	435	762	1802	Neumann Anton.	
57	"	—	—	"	—	—	—	—	—	—	—	—	Baustelle.		
58	"	—	33	"	1110	—	—	eb.	2	8	73	—	Schlerka's Erben.		
59	"	—	346	"	680	—	—	eb.	10	89	84	1820	Russ Andreas.		
60	"	—	34	"	2940	—	—	eb.	1	1	317	860	1806	Leopolder Margarethe.	
61	"	—	345	"	192	—	—	eb.	1	1	53	—	Schödl Franz.		
62	"	—	35	"	599	—	—	eb.	9	100	—	—	Hayek Johann.		
64	"	—	36	"	1545	—	—	eb.	1	10	164	371	1811	Streicher Andreas.	
66	"	—	37	"	2689	—	—	eb.	1	9	288	329	—	Janko Anton.	
68	"	—	38	"	800	—	—	eb.	1	1	93	—	—	Pfarrhof Peter u. Paul.	
70	"	2 Apostelgasse . .	39	"	steuerfrei	—	—	eb.	1	1	73	113	—	Kerschner Carl.	
72	"	1 "	79	"	822	—	—	eb.	4	77	—	—	—	Commune Wien.	
74	"	—	80	"	356	—	—	eb.	2	38	—	—	—	Behringer Aloisia.	
76	"	—	81	"	200	—	—	eb.	1	1	58	—	—	Lediger Ferdinand.	
78	"	—	82	"	390	—	—	eb.	4	58	—	—	—	Convent der	
80	"	—	83	"	230	—	—	eb.	2	55	—	—	—	Schulschwestern.	
82	"	—	84	"	416	—	—	eb.	6	129	55	1821	—	Hutzler Franz.	
84	"	—	85	"	1090	—	—	eb.	1	7	149	212	1822	—	Weinwurm Lorenz.
86	"	—	86	"	1643	1877	285	eb.	1	15	277	131	—	—	Comm. Wien. (Schulh.
88	"	—	87	"	steuerfrei	—	—	eb.	2	2	244	531	1859	—	f. Knaben u. Mädchen.)
90	"	—	89	"	1642	—	—	eb.	1	12	347	192	1807	—	Höberl Josefine.
92	"	2 Keinerlgasse . .	90	"	1173	—	—	eb.	1	6	160	31	1833	—	Schelle Johann.
94	"	1 "	101	"	525	1884	150	eb.	2	149	75	1800	—	Juckl Thomas.	
96	"	—	102	"	1317	—	—	eb.	13	178	226	—	—	Herbinger Josef.	
98	"	—	103	"	2177	1884	1470	eb.	7	101	208	—	—	Langweber Anton.	
100	"	—	104	"	684	—	—	eb.	6	107	245	—	—	Gasmayer Rosalia.	
102	"	—	105	"	1911	1879	60	eb.	11	268	119	—	—	Schuster Franz.	
104	"	—	106	"	1370	—	—	eb.	1	8	205	209	—	—	Hefeter Hyronimus.
106	"	1 Wällischgasse . .	309	"	280	—	—	eb.	4	112	—	—	—	Weiss Anna.	
108	"	2 Thomasgasse . .	310	"	—	—	—	—	—	—	—	—	—	—	
110	"	1 "	311	"	303	—	—	eb.	5	49	8	—	—	—	Rack Peter.
112	"	—	312	"	292	—	—	eb.	4	54	13	—	—	—	Walenta Josef.
114	"	—	313	"	1181	—	—	eb.	1	14	149	134	1806	—	Gradi Josef.
116	"	—	314	"	875	—	—	eb.	1	10	78	146	1830	—	Willig Johann.
118	"	—	315	"	73	—	—	eb.	1	99	139	—	—	—	Zeller Georg.
120	"	—	316	"	73	—	—	eb.	1	70	8	—	—	—	Dunker Julius.
122	"	—	317	"	75	—	—	eb.	1	65	96	—	—	—	Fenz Josef.
124	"	—	318	"	1258	—	—	eb.	1	15	104	—	—	—	Hein A. u. Miteigenth.
126a	"	—	319	"	647	—	—	eb.	1	7	160	192	—	—	Palmezhofer Therese.
126b	"	—	320	"	291	—	—	eb.	6	—	—	—	—	—	—
128	"	—	321	"	180	—	—	eb.	6	130	137	—	—	—	Herrmann Friedrich.
130	"	—	322	"	664	1877	469	eb.	—	34	56	1862	—	—	Niebler Michael.
132	"	—	323	"	434	—	—	eb.	2	77	—	—	—	—	Bartha's Erben, Neu-
134	"	—	324	"	912	—	—	eb.	16	143	281	—	—	—	meyer und Miteigenth.
136	"	—	325	"	865	—	—	eb.	8	297	167	—	—	—	Klement Rudolf.
136a	"	—	326	"	545	—	—	eb.	5	208	224	1854	—	—	Göppel Josef.
136a	"	—	457	"	195	1877	195	eb.	2	98	—	1865	—	—	Krenn Josef.

III. Bezirk: Landstrasse.

Orientierungs- Nummer	Gasse, Strasse oder Platz	Identisch mit	Conscriptions- Nummer	Grund	Zins	Steuerfrei		Stockwerke	Wohnungen	Grundfläche		Erbaut im Jahre	Eigentümer
						bis	Betrag			ver- baut	unver- baut		
138	Erdbergerstr.	—	327	Erdberg	190	—	—	eb.	1	214	175	—	Zeininger Ferdinand.
140	"	—	328	"	431	—	—	eb.	6	113	536	—	Berger Mathias.
142	"	—	329	"	231	—	—	eb.	5	138	505	—	Nirchy Josef.
144	"	—	330	"	1422	—	—	2	11	179	—	—	Jakaubek Franz.
146	"	—	331	"	231	—	—	eb.	3	83	100	1805	Dötzl Carl.
148	"	5 Gestättengasse.	332	"	265	—	—	eb.	3	119	205	—	Hinterholzer Leopold.
150	"	—	333	"	140	—	—	eb.	1	71	46	—	Rubatscher Alois.
152	"	—	334	"	305	—	—	eb.	5	134	107	—	Altrichter Josef.
154	"	—	335	"	160	—	—	eb.	4	72	50	—	Grott Leopold.
156	"	—	336	"	768	1879	10	eb.	7	230	245	—	Mayer Martin.
158	"	—	337	"	1020	1884	1020	1	3	133	1019	—	Schödl Franz.
160	"	15 Gestättengasse.	338	"	1335	—	—	eb.	15	505	—	—	Bösel Michael.
162	"	17 " "	339	"	1252	—	—	2	16	—	—	—	
164	"	2 Amongasse . . .	340	"	234	—	—	eb.	5	103	114	—	Klein Anton.
166	"	1 " "	341	"	73	—	—	eb.	1	59	684	—	Rapp David.
168	"	189 Wällischgasse .											
1	Fasangasse.	2 Ob. Bahngasse.	593	Landstr.	steuerfrei	—	—	1	4	99	—	—	K. k. Verzehrsst.-A.
2	"	26 Rennweg	631	"	2002	—	—	1	9	144	—	1819	Rangert Georg.
3	"	—	594	"	2627	—	—	2	11	102	—	1851	Kehrer Wilhelm.
4	"	—	733	"	1812	—	—	1	12	105	58	—	Steiger Johann.
5	"	—	595	"	160	—	—	2	8	91	—	1845	Marianenstalt für ver- waiste Mädchen.
6	"	—	630	"	1952	—	—	1	13	189	—	1816	
7	"	—	596	"	1962	—	—	1	8	89	—	—	Hruschka Wenzel.
8	"	—	629	"	1450	1877	664	1	9	57	68	—	Hödl Franziska.
9	"	—	597	"	1423	1879	90	1	11	151	—	—	Pfeiffer Josef.
10	"	—	628	"	1530	—	—	2	16	79	52	—	Kunz Th. u. Miteigenth.
11	"	—	598	"	484	—	—	1	3	81	—	—	Gfrorner Franz.
12	"	—	627	"	1562	—	—	1	18	137	—	1803	Porod Mathias.
13	"	5 Gerlgasse	599	"	466	1876	100	1	4	40	43	—	Wanka Magd.
14	"	3 " "	626	"	4998	—	—	2	17	135	27	1848	Milda Ludwig.
15	"	2 " "	610	"	1567	—	—	1	6	111	—	1820	Peinl Franz.
16	"	—	625	"	665	1875	50	1	1	442	—	1848	Wilda Ludwig.
17	"	—	735	"	955	—	—	1	7	89	26	—	Schindler Leopold.
18	"	—	624	"	2836	—	—	1	6	195	230	1822	Sirowy Franz.
19	"	—	611	"	1398	—	—	1	12	143	—	1824	Schop Math.
20	"	—	623	"	1334	—	—	1	7	136	246	1827	Ess Theresia.
21	"	—	612	"	2212	1877	916	1	16	167	—	1822	Hillisel Lukas.
22	"	—	622	"	3131	1878	620	1	8	261	160	1819	Baldas Jak. u. Anna.
23	"	—	613	"	2399	—	—	1	14	187	38	1821	Putz Georg.
24	"	—	621	"	8531	—	—	1	49	541	—	1818	Gabo Therese.
25	"	—	614	"	1352	1876	160	eb.	10	251	—	1821	Brager Franz.
27	"	—	—	"	—	—	—	—	—	—	—	—	Baustellen.
29	"	—	—	"	—	—	—	—	—	—	—	—	
31	"	—	615	"	1548	—	—	2	96	2767	96	1813	Kölbl Anna.
33	"	1 Kölblgasse . . .	616	"	2621	—	—	1	13	152	—	1823	Pfeifer J. u. Weicht N.
35	"	2 " "	651	"	4499	—	—	1	19	466	66	1839	Guba Th. u. Scharfen- berger Kl.
37	"	—	650	"	1534	—	—	eb.	7	263	—	—	Hauslicht Wilh.
39	"	—	649	"	1841	1875	505	1	9	236	78	1843	
41	"	—	648	"	2350	1875	610	2	14	166	—	1844	Fillisch Theresia.
43	"	—	677	"	3563	1876	3292	2	25	271	60	1860	Schickantz Th., Handel.
45	"	12 Mohsgasse . . .	786	"	3807	1880	3807	3	19	116	—	1862	Prokop Franz.
1	Gärtnergasse.	24 Löwengasse . .	136	Weissgärber	—	—	—	—	—	—	—	—	—
2	"	22 " "	50	"	—	—	—	—	—	—	—	—	—
3	"	—	132	"	6656	1876	1040	3	19	138	60	1857	Gemel Max.
4	"	20 Hetzgasse . . .	114	"	—	—	—	—	—	—	—	—	—
5	"	—	131	"	4418	—	—	3	14	119	98	1856	Lucari Heinr.
6	"	—	113	"	2499	—	—	2	2	224	—	1843	Wiener Bankverein.
7	"	27 Hetzgasse . . .	171	"	—	—	—	—	—	—	—	—	—
8	"	3 Kegelgasse . . .	112	"	5681	—	—	2	20	209	66	1841	Koller Michael.
9	"	22 Hetzgasse . . .	49	"	—	—	—	—	—	—	—	—	—
10	"	4 Kegelgasse . . .	31	Landstr.	2236	—	—	1	6	267	—	—	Sommer Anton.
11	"	—	110	Weissgärber	3836	—	—	2	16	362	317	1839	Bayer Kl. u. Karoline.

III. Bezirk: Landstrasse.

Orientierungs- Nummer	Gasse, Strasse oder Platz	Identisch mit	Conscriptions- Nummer	Grund	Zins	Steuerfrei		Stockwerke	Wohnungen	Grundfläche		Erbaut im Jahre	Eigenthümer
						bis	Betrag			ver- baut	unver- baut		
12	Gärtnergasse.	—	30	Landstr.	3501	—	—	2	12	373	—	1823	Schmatz Ros.'s Erben.
13	"	5 Kegelgasse . . .	48	Weissgärber	1520	—	—	1	7	446	376	1810	Boschan Joh.'s Erben.
14	"	11 Marxergasse . . .	29	Landstr.	—	—	—	—	—	—	—	—	—
15	"	6 Kegelgasse . . .	109	Weissgärber	—	—	—	—	—	—	—	—	—
16	"	16 Marxergasse . . .	43	Landstr.	4433	—	—	3	11	373	—	1809	Merkel B. u. Miteigenth.
17	"	13 " . . .	46	Weissgärber	—	—	—	—	—	—	—	—	—
18	"	14 " . . .	44	Landstr.	—	—	—	—	—	—	—	—	—
19	"	—	40	"	6772	—	—	3	22	225	—	1827	Dific. Priester-Institut.
20	"	{ 1 Zuckergasse . . . 12 Marxergasse . . . }	45	"	4270	—	—	2	23	115	—	1814	Mittermeier Walter.
21	"	—	41	"	917	—	—	1	2	130	789	1823	Kromhaarsche's Erben.
22	"	4 Zuckergasse . . .	12	"	2437	—	—	1	11	238	—	—	Brauböck Lampelmeier.
23	"	17 Landstr. Hauptstrasse	56	"	—	—	—	—	—	—	—	—	—
24	"	—	11	"	9951	—	—	3	53	668	—	1802	Prochaska u. Miteigen.
25	"	—	756	"	2832	—	—	2	13	76	—	—	Hauser u. Miteigenth.
26	"	—	10	"	421	—	—	1	2	51	36	—	Huscek August.
27	"	—	42	"	1566	—	—	1	25	124	—	1840	Wögerer Magdalena.
28	"	—	9	"	3778	—	—	3	10	96	115	1808	Korp Kath. u. Alois.
29	"	—	46	"	1701	—	—	1	3	83	—	—	Altman Josef.
30	"	—	8	"	1240	—	—	1	6	166	—	—	Perchlitzka Johann.
31	"	—	47	"	7002	—	—	2	21	510	451	—	Döry Maria.
32	"	—	7	"	8200	—	—	4	16	131	—	—	Rotondi Ida u. Miteig.
33	"	—	48	"	2240	—	—	1	11	154	—	—	Kramer u. Miteigenth.
34	"	9 Landstr. Hauptstrasse	5/6	"	—	—	—	—	—	—	—	—	—
35	"	—	49	"	2803	—	—	1	15	153	—	—	Wagner Alex.
37	"	—	50	"	1307	1881	200	1	6	83	—	—	Raditsch Leop. u. F.
39	"	—	51	"	1393	—	—	1	5	87	—	—	Maresch Johann.
41	"	—	52	"	3705	—	—	1	5	240	—	—	Stumpf Josef.
43	"	11 Landstr. Hauptstrasse	53	"	12.634	—	—	3	25	217	—	—	v. Preinschütz u. Miteig.
1	Gemeindeplatz	7 Sechskrügelgas.	320	"	—	—	—	—	—	—	—	—	—
2	"	12 Rochusgasse . . .	308	"	—	—	—	—	—	—	—	—	—
3	"	{ 14 " . . . 9 Sechskrügelgas }	307	"	1712	—	—	2	5	300	—	1820	Commune Wien.
1	Gerlgasse . . .	—	757	"	4594	—	—	2	29	214	—	1858	Friedrich Marie.
2	"	15 Fasangasse . . .	610	"	—	—	—	—	—	—	—	—	—
3	"	14 " . . .	626	"	—	—	—	—	—	—	—	—	—
4	"	2 Hohlweggasse . . .	609	"	2874	—	—	1	20	908	145	—	Kolb Anna.
5	"	13 Fasangasse . . .	599	"	724	—	—	1	6	68	—	1803	Heiderer Ludw.
6	"	—	608	"	724	—	—	eb.	1	82	—	—	Bachl Joh. u. Rosalia.
7	"	—	600	"	951	—	—	eb.	9	56	—	1830	Steiner Frz. u. Maria.
1	Gestättengasse.	—	435	Erdberg	3486	1881	3436	2	28	188	247	1863	Jakaubek Franz.
2	"	1 Kugelgasse . . .	274	"	—	—	—	—	—	—	—	—	—
3	"	—	413	"	240	1881	100	eb.	1	242	125	—	Weidner Christ. Baustelle.
4	"	—	—	"	—	—	—	—	—	—	—	—	—
5	"	148 Erdbergerstr. . .	332	"	—	—	—	—	—	—	—	—	—
6	"	—	275	"	1035	1876	54	1	15	bei 40 Wällischgasse 76	—	—	Schober Egide. Hubertz Gerhard.
7	"	—	282	"	100	—	—	eb.	2	—	—	—	—
8	"	51 Wällischgasse . . .	268/276	"	—	—	—	—	—	—	—	—	Baustelle.
9	"	—	—	"	—	—	—	—	—	—	—	—	—
10	"	53 Wällischgasse . . .	267	"	—	—	—	—	—	—	—	—	Baustelle.
11	"	—	—	"	—	—	—	—	—	—	—	—	—
12	"	55 Wällischgasse . . .	266	"	—	—	—	—	—	—	—	—	—
13	"	—	456	"	720	1883	410	eb.	1	234	—	1865	Gottwald Franz.
14	"	57 Wällischgasse . . .	265	"	—	—	—	—	—	—	—	—	—
15	"	160 Erdbergerstr. . .	338	"	—	—	—	—	—	—	—	—	—
16	"	59 Wällischgasse . . .	264	"	—	—	—	—	—	—	—	—	—
17	"	162 Erdbergerstr. . .	339	"	—	—	—	—	—	—	—	—	—
18	"	61 Wällischgasse . . .	263	"	—	—	—	—	—	—	—	—	—
19	"	—	281	"	1248	1878	774	1	15	168	—	—	Klose Franz.
20	"	63 Wällischgasse . . .	262	"	—	—	—	—	—	—	—	—	—
22	"	65 " . . .	261	"	—	—	—	—	—	—	—	—	—
24	"	67 " . . .	260	"	—	—	—	—	—	—	—	—	—
26	"	69 " . . .	259	"	—	—	—	—	—	—	—	—	—
28	"	71 " . . .	258	"	—	—	—	—	—	—	—	—	—

III. Bezirk: Landstrasse.

Orientierungs- Nummer	Gasse, Strasse oder Platz	Identisch mit	Conscriptions- Nummer	Grund	Zins	Steuerfrei		Stockwerke	Wohnungen	Grundfläche		Erbaut im Jahre	Eigentümer
						bis	Betrag			ver- baut	unver- baut		
30	Gestättengasse.	1 Kleingasse . . .	257	Erdberg	—	—	—	—	—	—	—	—	
32	"	75 Wällischgasse .	255	"	—	—	—	—	—	—	—	—	
34	"	77 " . . .	254	"	—	—	—	—	—	—	—	—	
1	Hafengasse . . .	203	203	Landstr.	1944	—	—	2	17	84	—	1825	Huber Alois.
2	"	202	202	"	2477	1880	294	2	15	112	—	1825	Mrazek Mathias.
3	"	204	204	"	1206	—	—	1	8	95	—	1825	Bittdorfer Carl.
4	"	201	201	"	404	—	—	1	8	80	—	1825	Ehrenreich Moriz.
5	"	17 Klimschgasse . .	205	"	1076	—	—	1	12	86	—	1825	Löv Sebastian u. Anna.
6	"	16 Klimschgasse . .	216	"	2166	—	—	2	14	99	—	1826	Ippisch A.
7	"	206	206	"	1116	—	—	1	13	87	—	1825	Löv Sebastian u. Anna.
8	"	215	215	"	1290	1876	130	1	10	83	—	1825	Stöger Josef.
9	"	207	207	"	972	—	—	1	7	89	—	1825	Müller Wilhelm.
10	"	214	214	"	807	1883	202	1	6	86	—	1825	Fischer Josef.
11	"	208	208	"	1093	—	—	1	13	90	—	1825	Löv Sebastian u. Anna.
12	"	213	213	"	1291	—	—	1	11	90	—	1825	Dela Plaine J. F.
13	"	209	209	"	1358	—	—	1	7	205	—	1824	Oswald M. u. Kinder.
13a	"	71 Rennweg	210	"	12.585	—	—	1	14	102	—	1824	Hornung Gerhard.
14	"	212	212	"	1245	—	—	1	12	—	—	—	—
15	"	68 Rennweg	579	"	—	—	—	—	—	—	—	—	—
16	"	69 "	211	"	1606	—	—	1	13	106	—	1824	Retzer Tobias.
18	"	66 "	818	"	4194	1886	4194	3	17	—	—	1870	Riegler Anton.
19	"	823	823	"	5277	1887	5277	3	10	130	—	1871	Riegler Majo.
Ohne	"	820	820	"	400	1887	400	1	—	156	—	1871	Heller Anton.
20	"	581	581	"	1149	—	—	1	11	72	53	1824	Stein Philipp.
22	"	580	580	"	283	—	—	eh.	1	138	—	—	Fast Franz. Projectirt.
1	Hardtmuthgas.	9 Hint. Zollamtsstrasse .	37	Weissgärber	—	—	—	—	—	—	—	—	—
2	Hetzgasse	11 "	38	"	—	—	—	—	—	—	—	—	—
3	"	—	—	"	—	—	—	—	—	—	—	—	Baustelle.
4	"	—	105	"	5125	1879	5125	3	6	165	—	1860	Herzka Emil.
5	"	14 Mathäusgasse . . .	181	"	—	—	—	—	—	—	—	—	—
6	"	30 Ob. Viaduktgas. . .	106	"	4699	—	—	3	10	114	—	1859	Boschan Joh.'s Erben.
7	"	13 Mathäusgasse . . .	188	"	4355	1879	4355	3	14	60	—	1869	Medek Antonia.
8	"	31 Unt. Viaduktg. . .	242	"	2050	1887	2050	2	1	325	—	1872	Milde Josefa.
9	"	28 Ob. "	189	"	—	—	—	—	—	—	—	—	—
10	"	—	—	"	—	—	—	—	—	—	—	—	—
11	"	29 Unt. Viaduktg. . .	44	"	—	—	—	—	—	—	—	—	—
12	"	—	—	"	—	—	—	—	—	—	—	—	—
13	"	—	—	"	—	—	—	—	—	—	—	—	—
14	"	—	—	"	—	—	—	—	—	—	—	—	—
15	"	—	—	"	—	—	—	—	—	—	—	—	—
16	"	2 Kollergasse	121	"	6048	—	—	3	19	—	—	1844	Haugwitz Carl, Graf. Baustelle.
17	"	—	—	"	—	—	—	—	—	—	—	—	—
18	"	1 Kollergasse	115	"	—	—	—	—	—	—	—	—	—
19	"	—	—	"	—	—	—	—	—	—	—	—	Baustelle.
20	"	4 Gärtnergasse	114	"	8359	—	—	3	34	250	—	1848	Hoppe Theodor. Baustelle.
21	"	—	—	"	—	—	—	—	—	—	—	—	—
22	"	9 Gärtnergasse	49	"	5638	1876	5380	3	21	139	—	1861	Hess Theodor. Baustelle.
23	"	—	—	"	—	—	—	—	—	—	—	—	—
24	"	—	175	"	3694	—	—	3	19	148	—	1861	Winter Em. u. Wilh. Baustelle.
25	"	—	—	"	—	—	—	—	—	—	—	—	—
26	"	2 Blattgasse	174	"	7248	1886	7248	3	23	107	—	1862	Geld Josef.
27	"	7 Gärtnergasse	171	"	5261	1879	5261	3	21	151	—	1861	Reich Georg. Baustelle.
28	"	1 Blattgasse	—	"	—	—	—	—	—	—	—	—	—
29	"	—	172	"	3553	1880	3553	3	19	106	40	1862	Schmidt Adolf. Baustelle.
30	"	—	—	"	—	—	—	—	—	—	—	—	—
31	"	—	173	"	2937	1880	2937	3	19	97	32	1862	Schmidt Adolf. Baustelle.
32	"	34 Löwengasse	—	"	—	—	—	—	—	—	—	—	—
33	"	—	207	"	—	—	—	—	—	240	—	—	—
35	"	32 Löwengasse	208	"	—	—	—	—	—	169	—	—	—
1	Heugasse	2 Rennweg	644	Landstr.	—	—	—	—	—	—	—	—	—
3	"	4, 6 "	642/643	"	—	—	—	—	—	—	—	—	—
1	Heumarkt, Am	—	491/495	"	steuerfrei	—	—	2	15	2894	637	—	K. k. Aerar. Commune Wien.
2	"	—	805	"	600	—	—	—	—	4842	—	—	—

III. Bezirk: Landstrasse.

Orientierungs- Nummer	Gasse, Strasse oder Platz	Identisch mit	Conscriptions- Nummer	Grund	Zins	Steuerfrei		Stockwerke	Wohnungen	Grundfläche		Erbaut im Jahre	Eigenthümer
						bis	Betrag			ver- baut	unver- baut		
3	Heumarkt, Am	1 Reisnerstrasse	496	Landstr.	8652	—	—	3	58	415	—	1830	Heidemann A. u. Miteig.
3a	"	"	497	"	11.013	—	—	3	21	285	—	1826	Stadler Ed. u. Miteigen.
5	"	2 " "	498	"	10.052	—	—	3	37	16019	107	1828	Seilern Antonia, Gräfin.
7	"	26 Beatrixgasse	499	"	47.678	1879	33.448	3	33	818	87	1843	Deutscher Ritterorden.
9	"	28 " "	500	"	33.045	—	—	3	33	818	87	1843	Deutscher Ritterorden.
11	"	30 " "	501	"	—	—	—	—	—	—	—	—	—
13	"	34 " "	502	"	6175	—	—	4	22	323	—	1819	Ludwig Katharina.
15	"	2 Oetzeltgasse	747	"	17.630	—	—	3	18	274	—	1855	Swoboda Wilh. u. Joh.
17	"	2 Salesianergasse	746	"	6654	—	—	3	9	160	—	1854	Angely Georg. v.
19	"	1 Lagergasse	745	"	—	—	—	—	—	—	—	—	—
21	"	2 " "	744	"	—	—	—	—	—	—	—	—	—
23	"	—	743	"	6540	—	—	3	7	116	—	—	Kellermann Georg. v.
25	"	1 Marokanergas.	742	"	13.545	—	—	3	20	270	—	1858	Zikes Elise u. Miteigen.
27	"	12 Oetzeltgasse	535	"	steuerfrei	—	—	2	—	8190	—	—	K. k. Aerar.
1	Hohlweggasse	1 Rennweg	536	"	1407	—	—	1	15	305	356	1804	Perl Ferd. u. Miteigen.
2	"	4 Gerlgasse	601	"	1386	—	—	—	—	—	—	—	—
4	"	—	609	"	—	—	—	—	—	—	—	—	—
6	"	—	607	"	20	—	—	—	—	127	—	—	Gerl Peter.
8	"	—	606	"	2324	1876	776	1	21	137	—	1826	Bethlen Mich., Graf.
10	"	—	(603 604 605)	"	Baustelle		—	—	—	—	120	—	Köbel Ignatz, Josef.
12	"	—	—	"	—	—	—	—	—	—	102	—	Baustellen.
14	"	11 Kölblgasse	602	"	2697	1888	435	1	18	187	—	1822	Grienberger Josef.
16	"	10 " "	655	"	7357	1887	7357	3	—	352	—	1871	Goldmann Josef.
18	"	—	831	"	4105	1887	4105	3	—	93	—	1872	Stössl Adolf.
20	"	—	657	"	2236	1879	186	1	22	323	—	1846	Kothbauer's Erben.
22	"	2 Mohlgasse	659	"	1398	1877	315	3	5	302	—	1843	Kothbauer Elise.
24	"	—	758	"	4011	1878	411	eb.	35	260	—	1860	Kothbauer Elise.
1	Hühnergasse	120 Landstr. Hauptstrasse	240/241	"	—	—	—	—	—	—	—	—	—
2	"	113 " "	253	"	—	—	—	—	—	—	—	—	—
3	"	—	242	"	1256	—	—	1	11	102	—	—	Nachmann Wenzel.
4	"	3 Rudolfgasse	252	"	1660	—	—	1	14	95	—	—	Zauner Johann.
5	"	—	243	"	1157	—	—	1	8	66	—	—	Detenwitz.
6	"	5 Rudolfgasse	251	"	280	—	—	eb.	2	76	—	—	Schatl Joh., C. u. Ludw.
7	"	—	244	"	400	—	—	eb.	1	90	—	—	Gruber Johann.
8	"	7 Rudolfgasse	250	"	726	—	—	eb.	6	124	—	—	Tröster Josef.
9	"	—	245	"	720	—	—	eb.	6	57	—	—	Maier Carl.
10	"	9 Rudolfgasse	254	"	—	—	—	—	—	—	—	—	—
11	"	—	246	"	337	—	—	1	5	47	—	—	Eipp Georg.
13	"	—	247	"	780	—	—	1	6	48	—	—	Woycechowsky Josef.
15	"	—	248	"	1234	—	—	1	11	69	—	1816	Prossinagg G., Th u. A.
17	"	—	249	"	2049	1879 1883	1232 817	1	13	99	—	1865	Mayer Klara, Franzk., Rosa u. Otto.
19	"	11 Rudolfgasse	255	"	—	—	—	—	—	—	—	—	—
1	Invalidenstr.	1 Landstr. Hauptstrasse	1	"	steuerfrei	—	—	2	50	3172	—	—	K. k. Mil.-Invalidenhaus.
3	"	2 Marxergasse	358	"	—	—	—	—	—	—	—	—	—
5	"	2 Landstr. Hauptstrasse	361	"	steuerfrei	—	—	1	5	77	—	—	K. k. Linien-Insp.-Amt.
7	"	1 Ungargasse	362	"	—	—	—	—	—	—	—	—	—
1	Kanal, Am	28 Rennweg	590	"	demolirt	—	—	eb.	1	30	—	—	Allg. österr. Baugesell.
2	"	—	751	"	155	—	—	eb.	1	101	—	1853	Kanal-Actiengesellsch.
3	"	—	—	"	—	—	—	—	—	—	—	—	Baustelle.
4	"	—	769	"	1440	1875	1200	eb.	3	182	—	1860	K. k. Kanalfond.
5	"	—	—	"	—	—	—	—	—	—	—	—	Baustelle.
6	"	—	738	"	1170	—	—	1	2	148	6876	—	K. k. Holzlagestätten.
7	"	—	—	"	—	—	—	—	—	—	—	—	Baustelle.
9	"	7 Stanislausgasse	826	"	—	—	—	—	—	—	—	—	—
11	"	—	860	"	—	—	—	—	—	—	—	—	—
13	"	—	858	"	—	—	—	—	—	—	—	—	Baustellen.
15	"	—	—	"	—	—	—	—	—	—	—	—	—
17	"	—	—	"	—	—	—	—	—	—	—	—	—

III. Bezirk: Landstrasse.

Orientierungs- Nummer	Gasse, Strasse oder Platz	Identisch mit	Conscriptions- Nummer	Grund	Zins	Stenerfrei		Stockwerke	Wohnungen	Grundfläche		Erbaut im Jahre	Eigenthümer
						bis	Betrag			ver- baut	unver- baut		
19	Kanal, Am	44 Rennweg	754	Landstr.	—	—	—	—	—	—	—	—	
1	Kegelgasse . . .	5 Kollergasse . . .	111	Weissgärber	—	—	—	—	—	—	—	—	
2	"	9 Marxergasse . . .	28	Landstr.	—	—	—	—	—	—	—	—	
3	"	8 Gärtnergasse . . .	112	Weissgärber	—	—	—	—	—	—	—	—	
4	"	10 "	31	Landstr.	—	—	—	—	—	—	—	—	
5	"	13 "	48	Weissgärber	—	—	—	—	—	—	—	—	
6	"	15 "	109	"	5002	—	—	2	14	207	—	1834	Nowotny Margaretha.
7	"	—	—	"	—	—	—	—	—	—	—	—	} Baustellen.
8	"	—	—	"	—	—	—	—	—	—	—	—	
9	"	6 Blattgasse . . .	240	"	—	—	—	—	—	—	—	—	} Baustellen.
10	"	7 Blattgasse . . .	—	"	—	—	—	—	—	—	—	—	
11	"	—	—	"	—	—	—	—	—	—	—	—	} Baustellen.
12	"	—	75	"	—	—	—	—	—	—	—	—	
13	"	4 Stammgasse . . .	—	"	—	—	—	bei Nr. 14 Kegelgasse	eb. 1	255	—	—	Shuttleworth & Claiton. Baustelle.
14	"	40 Löwengasse . . .	76	"	2050	—	—	—	—	200	—	—	
15	"	3 Stammgasse . . .	205	"	4273	1884	4273	3	18	180	—	1869	Shuttleworth & Claiton. Hlawka Josef.
16	"	41 Löwengasse . . .	212	"	—	—	—	—	—	—	—	—	} Oberzeller Ant. u. Alois.
17	"	38 "	199/206	"	—	—	—	—	—	—	—	—	
18	"	—	214	"	2686	1880	2686	3	17	130	—	1865	
19	"	39 Löwengasse . . .	123	"	—	—	—	—	—	—	—	—	} Oberzeller A. u. Alois.
20	"	—	215	"	2707	1880	2707	3	17	130	—	1865	
22	"	38 Untere Weissgärberstr.	216	"	2003	1830	2003	2	16	130	—	1865	
1	Keinergasse . . .	94 Erdbergerstr. . .	101	Erdberg	—	—	—	—	—	—	—	—	} Oberzeller A. u. Alois.
2	"	92 "	90	"	—	—	—	—	—	—	—	—	
3	"	—	426	"	360	1877	168	eb. 3	—	98	—	—	
4	"	—	91	"	567	—	—	eb. 6	—	117	762	—	
5	"	—	100	"	100	—	—	eb. 2	—	90	291	—	
6	"	—	92	"	292	—	—	1	10	243	276	—	
7	"	—	99	"	90	—	—	eb. 2	—	441	121	—	
8	"	—	424	"	2527	1880	2527	3	14	106	147	1862	
9	"	—	95	"	218	—	—	eb. 4	—	84	—	—	
10	"	—	425	"	6298	1880	6202	3	38	202	339	1862	
11	"	—	94	"	228	—	—	eb. 4	—	69	98	—	
12	"	—	427	"	2920	1879	2920	3	15	100	179	—	
13	"	25 Baumgasse . . .	157	"	—	—	—	—	—	—	—	—	} Postenlehner Math. Berger Franz. Abel Friedrich.
14	"	—	428	"	1612	1879	1612	2	13	170	108	1861	
16	"	—	429	"	4797	1879	4797	3	29	183	127	1861	
18	"	—	93	"	100	—	—	eb. 1	—	41	1682	—	
20	"	23 Baumgasse . . .	158	"	—	—	—	—	—	—	—	—	} Gillmeier Josefa. Koch Josefa. Bauernfeind Michael. Anderst Franz. Lensch Katharina. Nedusch Johann. Baustelle. Hörmann Michael. Baustelle. Hundrisser Carl. Baustellen.
1	Kleingasse . . .	30 Gestättengasse . . .	257	"	236	—	—	eb. 3	—	59	72	—	
2	"	50 Wällischgasse . . .	249	"	300	—	—	eb. 4	—	52	—	1811	
3	"	52 "	250	"	411	—	—	1	6	55	—	—	
4	"	—	420	"	115	—	—	eb. 1	—	150	—	—	
5	"	—	212	"	474	—	—	eb. 3	—	244	215	—	
6	"	—	462	"	235	1876	85	eb. 3	—	—	—	—	
7	"	—	—	"	—	—	—	—	—	—	—	—	
8	"	—	213	"	455	1876	191	eb. 7	—	67	24	—	
9	"	—	—	"	—	—	—	—	—	—	—	—	
10	"	73 Baumgasse . . .	214	"	210	—	—	eb. 3	—	51	—	—	
11	"	—	—	"	—	—	—	—	—	—	—	—	
13	"	—	—	"	—	—	—	—	—	—	—	—	
15	"	—	—	"	—	—	—	—	—	—	—	—	
17	"	75 Baumgasse . . .	461	"	436	1882	416	1	4	—	—	1864	
1	Klimschgasse . . .	729 Schulgasse . . .	729	Landstr.	2770	1881	2770	2	25	202	—	1863	Hundrisser Carl.
2	"	—	728	"	1675	1879	1675	2	6	185	—	1861	Kaittich Franz.
3	"	—	730	"	—	—	—	—	—	—	167	—	Döbler Michael.
4	"	—	—	"	—	—	—	—	—	—	—	—	Sterber Franz.
5	"	—	731	"	657	1876	60	eb. 11	—	166	—	1847	Knapp Anna.
6	"	—	—	"	—	—	—	—	—	—	—	—	} Oberhauser Therese.
7	"	—	732	"	1931	—	—	2	15	—	—	1861	
8	"	22 Steingasse . . .	—	"	—	—	—	—	—	—	—	—	} Kraus Josef, v.
9	"	20 "	226	"	5231	—	—	3	27	200	—	1808	
10	"	21 "	219	"	—	—	—	—	—	—	—	—	
11	"	19 "	198	"	1412	—	—	1	6	78	—	1825	Nagelschmidt Ludwig.

Orientierungs- Nummer	Gasse, Strasse oder Platz	Identisch mit	Conscriptions- Nummer	Grund	Zins	Steuerfrei		Stockwerke	Wohnungen	Grundfläche		Erbaut im Jahre	Eigentümer
						bis	Betrag			ver- baut	unver- baut		
12	Klimschgasse	—	218	Landstr.	1788	—	—	1	13	143	—	1824	Wimberg Josef.
13	"	—	199	"	1401	—	—	1	8	79	—	1825	Zerzer Anna.
14	"	—	217	"	2175	—	—	2	14	105	—	1827	Schmal Anton.
15	"	—	200	"	1301	—	—	1	8	79	—	1825	Schwarzinger Leopold.
16	"	6 Hafengasse . . .	216	"	—	—	—	—	—	—	—	—	
17	"	4 "	201	"	—	—	—	—	—	—	—	—	
1	Knappengasse	10 Wällischgasse .	117	"	—	—	—	—	—	—	—	—	
2	"	8 "	110	"	—	—	—	—	—	—	—	—	
3	"	—	116	"	819	—	—	eb.	11	103	—	—	Reinbrecht Anton.
5	"	—	115	"	150	—	—	eb.	1	141	—	—	Achenbach Ludwig.
7	"	—	114	"	157	—	—	eb.	2	139	—	—	Klinger Franz.
9	"	4 Rabengasse . . .	113	"	764	—	—	eb.	12	155	—	—	Bitt Carl.
11	"	—	112	"	138	—	—	eb.	2	273	859	—	Huber M.'s Erben.
13	"	6 Rabengasse . . .	111	"	517	—	—	eb.	7	43	82	—	Fritsch Anton.
15	"	8 "	118	"	—	—	—	—	—	—	—	—	
1	Kölblgasse	33 Fasangasse . . .	616	"	—	—	—	—	—	—	—	—	
2	"	35 "	651	"	—	—	—	—	—	—	—	—	
3	"	—	617	"	1136	1876	80	1	11	87	61	1823	Scharitzer Josef.
4	"	—	652	"	665	—	—	eb.	2	—	—	—	Guba Therese.
5	"	—	618	"	1268	—	—	1	12	112	44	1824	Maier Barbara.
6	"	—	653	"	2308	—	—	1	16	247	240	1889	Haslicht Wilh.
7	"	—	619	"	2836	—	—	2	24	160	—	1824	Sommer Johann.
8	"	—	654	"	2340	—	—	1	16	192	—	1839	Nettrich Franziska.
9	"	—	620	"	2979	1883	792	2	20	104	59	1825	Sommer Johann.
10	"	16 Hohlweggasse .	655	"	—	—	—	—	—	—	—	—	
11	"	14 "	602	"	—	—	—	—	—	—	—	—	
1	Kollergasse	18 Hetzgasse . . .	115	Weissgärber	6140	—	—	3	32	178	—	1848	Schiagl Franz.
2	"	16 "	121	"	—	—	—	—	—	—	—	—	
3	"	—	117	"	4475	—	—	3	27	180	—	1847	Wiener Bankverein.
4	"	—	120	"	5383	—	—	3	23	380	—	1845	Haugwitz Carl. Graf.
5	"	1 Kegelgasse . . .	111	"	6547	—	—	3	26	180	—	1845	Goldstein Ignatz.
6	"	—	119	"	3640	1875	590	3	12	185	—	1844	Engerth Joh. u. Ther.
8	"	—	118	"	2011	—	—	2	7	174	—	1858	Altmann Josef.
1	Kolonitzgasse	7 Hint. Zollamtsstrasse .	35	"	—	—	—	—	—	—	—	—	
2	"	9 "	37	"	—	—	—	—	—	—	—	—	
3	"	6 Mathäusgasse . . .	166	"	—	—	—	—	—	—	—	—	
4	"	8 "	184	"	—	—	—	—	—	—	—	—	
5	"	5 "	165	"	—	—	—	—	—	—	—	—	
6	"	7 "	185	"	6769	1880	6769	3	12	—	—	1865	Teitelbaucht Sigm.
7	"	—	36	"	1480	—	—	1	8	114	158	—	Prix Josef.
8	"	—	194	"	3666	1880	3666	3	16	90	—	1865	Ihorsky, Ritt. v.
9	"	—	218	"	5842	1881	5842	3	13	150	—	1866	Schreibers Carl, R. v.
10	"	22 Ob. Viaduktgas.	193	"	9205	1885	9205	3	14	172	—	1869	Prichta Josef.
11	"	—	222	"	5080	1883	5080	3	13	150	—	1868	Lebschütz Bruno.
12	"	21 Unt. Viaduktg.	249	"	8850	1888	8850	3	31	*	—	1873	Gerl Rudolf.
13	"	20 Ob. Viaduktgas.	243	"	—	—	—	—	—	—	—	—	Baustelle.
14	"	—	—	"	—	—	—	—	—	—	—	—	
15	"	19 Unt. Viaduktg. .	245	"	steuerfrei	—	—	3	—	124	—	1873	Pfarrhof.
1	Krieglergasse	1 Kolonitzplatz . . .	124	"	—	—	—	—	—	—	—	—	
2	"	21 Löwengasse . . .	130	"	5869	—	—	3	22	129	—	1855	Heidenhaus Isabella.
3	"	—	129 ^a	"	3581	—	—	3	42	464	—	1854	Daum Wl., Graf.
4	"	—	129 ^b	"	4291	1876	4291	3	—	—	—	1861	
4	"	—	241	"	630	1887	630	1	1	117	—	1872	Lindner Josef.
5	"	—	189	"	4028	1878	3809	3	16	130	—	1860	Baschtler Leopold.
6	"	—	—	"	—	—	—	—	—	—	—	—	Baustelle.
7	"	10 Adamsgasse . . .	138 ^a	"	—	—	—	—	—	—	—	—	
8	"	12 "	138 ^b	"	—	—	—	—	—	—	—	—	Baustelle.
9	"	9 Adamsgasse . . .	179	"	—	—	—	—	—	—	—	—	
10	"	—	—	"	—	—	—	—	—	—	—	—	Baustelle.
11	"	—	178	"	3707	1880	3707	3	10	136	—	1862	Boschan u. Miteigenth.
12	"	—	—	"	—	—	—	—	—	—	—	—	Baustelle.
13	"	—	177	"	3807	1880	3807	3	11	133	—	1862	Boschan u. Miteigenth.

* Nicht ausgeschieden.

III. Bezirk: Landstrasse.

Orientierungs- Nummer	Gasse, Strasse oder Platz	Identisch mit	Conscriptions- Nummer	Grund	Zins	Steuerfrei		Stockwerke	Wohnungen	Grundfläche		Erbaut im Jahre	Eigentümer	
						bis	Betrag			ver- baut	unver- baut			
14	Krieglergasse	16 Unt. Weissgärberstr.	—	Weissgärber	—	—	—	—	—	—	—	—	Baustelle.	
15	"	14 "	176	"	6128	1883	6128	3	20	149	—	1869	Epstein, Ritt. v.	
1	Krummgasse	4 Posthorngasse	420	Landstr.	630	—	—	eb.	—	148	—	—	Dumba Michael.	
2	"	42 Ungargasse	433/750	"	—	—	—	eb.	—	—	—	—	Kuffner Gottlieb.	
3	"	1 Thongasse	421	"	1165	—	—	eb.	—	240	236	—	Kuffner Gottlieb.	
4	"	38 Ungargasse	433	"	—	—	—	eb.	—	—	—	—	Kuffner Gottlieb.	
5	"	—	422	"	965	—	—	eb.	—	bei Nr. 3 Krummgasse		—	Kuffner Gottlieb.	
6	"	36 Ungargasse	434	"	—	—	—	—	—	—	—	—	Wotypka Frz.	
8	"	—	427	"	4829	—	—	2	22	162	29	—	Foges Marie.	
10	"	—	426	"	1624	—	—	1	2	99	—	—	Wagner Joh. u. Anna.	
12	"	—	425	"	—	—	—	eb.	—	119	—	—	Mayer Kl.	
14	"	—	424	"	294	—	—	1	1	109	—	1805	Mayer Kl. u. Frz.	
16	"	—	423	"	500	—	—	1	1	117	—	—	Mayer Kl.	
1	Kugelgasse	2 Gestättengasse	274	Erdberg	360	—	—	eb.	4	32	—	—	Seemann Franz.	
2	"	—	283	"	200	—	—	eb.	1	41	—	—	Breyllhofer Michael.	
3	"	—	273	"	204	—	—	eb.	3	32	—	—	Fuhrherr Franz.	
4	"	—	284	"	200	—	—	1	8	39	—	1834	Ehrl Franz.	
5	"	—	272	"	606	—	—	eb.	2	50	—	—	Hintermayer Frz.	
6	"	43 Wällischgasse	285	"	657	—	—	1	8	94	—	1838	Widra Gertrud.	
7	"	45 "	271	"	312	—	—	eb.	3	81	—	—	Lager Josef's Erben.	
1	Lagergasse	19 Am Heumarkt	745	Landstr.	13.710	—	—	—	—	3	17	272	—	Hurta A. u. Miteigenth.
2	"	6 Oetzeltgasse	744	"	23.771	—	—	—	—	3	16	268	—	Baustelle.
3	"	21 Am Heumarkt	744	"	—	—	—	—	—	—	—	—	Im Bau.	
4	"	8 Oetzeltgasse	—	"	—	—	—	—	—	—	—	—	Baustelle.	
5	"	—	—	"	—	—	—	—	—	—	—	—	Im Bau.	
6	"	—	—	"	—	—	—	—	—	—	—	—	Im Bau.	
1	Landstrasse (Hauptstrasse)	1 Invalidenstr.	1	"	—	—	—	—	—	—	—	—	St. Elisabeth Nonnenkl.	
2	"	3 "	358	"	8098	—	—	2	35	606	—	—	Schreder Marie.	
3	"	2 "	2	"	9544	—	—	2	30	375	540	—	St. Elisabeth Nonnenkl.	
4	"	5 Invalidenstr.	356/357	"	600	—	—	1	29	1776	1609	—	Hofer Elise.	
5	"	3 "	3	"	5113	—	—	1	11	266	80	—	Mayer Benedikt.	
6	"	—	355	"	9568	—	—	3	14	338	340	1851	Winter Ignatz.	
7	"	—	4	"	6891	—	—	2	14	298	379	—	Ross Aloisia.	
8	"	2 Beatrixgasse	354	"	10.547	—	—	3	10	163	—	1844	Wrede Rosa, Fürstin.	
9	"	34 Gärtnergasse	5, 6	"	16.407	—	—	3	24	371	85	1854	Nowy Mathias.	
10	"	1 Beatrixgasse	318	"	7292	—	—	2	14	230	—	—	Kraissl Ignaz.	
11	"	43 Gärtnergasse	53	"	—	—	—	—	—	—	—	—	Tramway-Gesellsch.	
12	"	—	347	"	5912	—	—	2	18	235	—	—	Handels-Ges. f. d. allg. Realit.-V.	
13	"	—	54	"	2520	—	—	1	6	98	—	—	Tramway-Gesellschaft.	
14	"	—	346	"	1894	—	—	2	5	109	—	—	Handels-Ges. f. d. allg. Realit.-V.	
15	"	—	55	"	—	—	—	—	—	—	759	—	Tramway-Gesellschaft.	
16	"	—	345	"	1759	—	—	2	4	117	99	—	Handels-Ges. f. d. allg. Realit.-V.	
17	"	23 Gärtnergasse	56	"	—	—	—	demolirt	—	—	2225	—	Tramway-Gesellschaft.	
18	"	—	344	"	2706	—	—	1	7	153	—	—	Widter Anton.	
19	"	—	57	"	4339	—	—	2	12	342	1138	—	Tramway-Gesellschaft.	
20	"	—	343	"	4655	—	—	2	18	207	—	1826	Fuchs u. Miteigenth.	
21	"	—	58	"	13.967	—	—	3	38	641	959	1828	Panzert Leopold.	
22	"	—	342	"	2008	—	—	1	6	238	—	—	Ruffingshoffer u. Miteig.	
23	"	—	59	"	3936	—	—	2	13	197	—	—	Sina Simon, Freih. v.	
24	"	—	341	"	3981	—	—	2	16	257	—	1822	Lampelmayer Johann.	
25	"	—	60	"	7214	1877	2505	2	24	458	447	—	Fritscher Susanna.	
26	"	—	340	"	4610	1877	89	3	9	149	145	—	Iwack Ottilie.	
27	"	—	61	"	4155	—	—	1	23	312	544	—	Schreder Marie.	
28	"	—	339	"	14.736	—	—	3	42	679	—	1823	Pfeiffer Josefa's Erb.	
29	"	—	62	"	7200	1878	1273	2	16	375	—	—	Schikel Elise.	
30	"	—	338	"	8024	—	—	3	16	303	102	—	Prisching Franz.	
31	"	—	63	"	5132	—	—	2	13	654	403	1815	Liehm J., Frh. v.	
32	"	—	337	"	15.670	—	—	3	32	460	159	1806	Kinsky Dom., Graf.	
33	"	—	64	"	8212	1880	150	2	16	565	—	—	Porch Fr., v.	
34	"	—	336	"	5784	—	—	2	21	308	294	—	Kerka Josef.	
35	"	—	65	"	1250	—	—	1	6	163	2500	—		

III. Bezirk: Landstrasse.

Orientierungs- Nummer	Gasse, Strasse oder Platz	Identisch mit	Conscriptions- Nummer	Grund	Zins	Steuerfrei		Stockwerke		Grundfläche		Erbaut im Jahre	Eigenthümer
						bis	Betrag	Wohnungen	ver- baut	unver- baut			
36	(Landstrasse) (Hauptstrasse)	—	335	Landstr.	2740	1875	300	2	3	268	—	—	Weissenberger Carl.
37	"	—	66	"	7502	1878	4194	3	6	375	160	—	Fischer Michael, M.
38	"	—	334	"	3522	—	—	1	9	261	167	—	Moser Eduard.
39	"	14 Salmgasse . . .	67	"	2858	—	—	1	6	219	—	—	Schandl Mathias.
40	"	—	333	"	9461	—	—	3	23	825	—	1818	Lippert Adam.
41	"	13 Salmgasse . . .	81	"	2223	—	—	1	7	132	—	—	Volk Josef.
42	"	—	332	"	2559	1875	50	2	9	239	47	—	Fischer Leopold.
43	"	—	82	"	2919	—	—	1	4	120	98	—	Volk Josef.
44	"	—	331	"	800	—	—	1	2	156	53	—	Riholm Leopold.
45	"	—	83	"	1500	—	—	1	3	77	75	—	Friedrich Josef.
46	"	—	330	"	3844	1881	1123	2	5	176	103	—	Fischer Franz.
47	"	—	84	"	1127	—	—	1	1	225	—	—	Kremer Josefa.
48	"	—	329	"	3560	—	—	2	10	260	124	—	Gruber Magdalena.
49	"	24 Rasumofskygas.	85	"	7338	—	—	2	18	179	—	1808	Wild Johann.
50	"	—	328	"	8429	1875	185	3	27	447	—	1807	Schmidmayer Georg.
51	"	7 Rasumofskygas. (97, 95, 11, 3) Erdbergerstr. (96)	312/311	"	30.372	—	—	4	30	118	651	1854	—
52	"	2 Krügelgasse . . .	327	"	—	—	—	—	—	—	—	—	—
53	"	—	112	"	1347	—	—	1	1	37	—	—	Weiner Salomon.
54	"	1 Pfarrhofgasse . . .	316	"	steuerfrei	—	—	2	—	367	—	—	Pfarrhof.
55	"	—	113	"	2558	—	—	1	8	136	—	—	Krauss & Metzger.
56	"	—	315	"	12.891	—	—	2	16	1817	—	1817	Zenone, Comtesse.
57	"	—	114	"	1685	—	—	2	7	142	51	—	Krauss & Metzger.
58	"	4 Rochusgasse . . .	312/311	"	10.445	—	—	2	21	641	—	1818	Zenone, Comtesse.
59	"	8 Blumengasse . . .	115	"	6139	—	—	2	13	165	—	1857	Oberle Friederich.
60	"	2 Rochusgasse . . .	313	"	5407	—	—	2	5	112	—	—	Markmüller Josef.
61	"	11 Blumengasse . . .	118	"	—	—	—	—	—	—	—	—	—
62	"	1 Rochusgasse . . .	293	"	—	—	—	—	—	—	—	—	—
63	"	—	119	"	3568	—	—	2	22	160	—	—	Egger Franz, Dr.
64	"	—	292	"	4658	1879	1053	3	14	331	206	—	Bauer Elise.
65	"	—	120	"	19.879	1884	18.617	2	23	535	843	1804	Theuer'sche Erben.
66	"	—	291	"	2878	—	—	3	5	108	—	—	Lechner Elias u. Flor.
67	"	—	121	"	12.141	1878	12.126	3	20	462	794	1863	Theuer Franziska.
68	"	—	290	"	11.084	1877	70	3	37	904	493	1804	N.-österr. Landesfond.
69	"	—	122	"	1588	1880	504	1	11	105	36	—	Kolbe Franz.
70	"	—	289	"	2713	1875	85	2	9	351	94	—	Krauss Josef.
71	"	—	123	"	2825	—	—	1	7	420	406	1823	Nagelschmidt Ludwig.
72	"	—	288	"	9930	—	—	2	20	516	488	1818	Mattes Franz.
73	"	—	124	"	1939	1878	1090	2	18	323	104	—	Mayer Josef.
74	"	—	287	"	5260	—	—	2	10	244	608	1804	Fernolend & Fischer.
75	"	—	125	"	3927	—	—	2	10	228	430	—	Mayr Rosine.
76	"	—	286	"	6546	—	—	2	21	341	450	1821	Fröschl Michael.
77	"	—	126	"	2959	—	—	2	15	191	290	—	Gutz Ign., Dr.
78	"	—	285	"	4639	—	—	2	4	176	608	1820	Klemar, Ritt. v.
79	"	—	127	"	2310	—	—	1	13	244	214	—	Prohinger Johann.
80	"	—	284	"	3744	—	—	2	14	147	913	—	Weber Mathias.
81	"	—	128	"	14.468	—	—	3	36	1068	132	1859	Altmann Josef.
82	"	—	283	"	1993	—	—	2	5	329	1177	—	Szütz-Tasnad, v.
83	"	—	129	"	3692	—	—	1	17	246	—	—	Schönhöfer Josef.
84	"	—	282	"	7554	—	—	2	29	562	492	—	Denk Bartholomäus.
85	"	—	130	"	5718	—	—	1	17	469	231	—	Leopoldst. Bau-Gesell.
86	"	—	281	"	2873	1875	50	2	22	197	62	—	Biaschke Maria.
87	"	—	131	"	2459	—	—	1	15	304	415	—	Göschl Carl.
88	"	—	280	"	5508	1879	190	2	7	374	386	—	Fischer Franz.
89	"	—	132	"	3455	—	—	1	15	522	249	—	Leopoldst. Bau-Gesell.
90	"	—	279	"	13.205	1877	761	3	27	664	2553	1807	Hauser, Frh. v., Erben.
91	"	—	133	"	2650	1881	2479	2	7	270	97	—	Schödl Josef.
92	"	—	278	"	1334	—	—	1	5	215	407	—	Seng Therese.
93	"	—	134	"	4711	1881	4711	2	15	237	185	1869	Kärcher Carl.
94	"	—	277	"	steuerfrei	—	—	—	11	270	—	—	K. k. Aerar.
95	"	—	135	"	15.300	—	—	3	44	430	565	1826	Sternberg-Zdenko, Grf.
96	"	—	276	"	5512	—	—	1	9	863	13143	—	Ahrenberg S., Fürstin v.
97	"	—	136/137	"	14.916	1876	620	3	17	912	531	1859	Dreher Anton.

Orientierungs- Nummer	Gasse, Strasse oder Platz	Identisch mit	Conscriptions- Nummer	Grund	Zins	Steuerfrei		Stockwerke		Grundfläche		Erbaut im Jahre	Eigenthümer
						bis	Betrag	Wohnungen	ver- baut	unver- baut			
98	(Landstrasse Hauptstrasse)	—	275	Landstr.	2026	—	—	1	3	360	348	—	Dostal Franziska.
99	"	—	138	"	4558	—	—	2	20	bei Nr. 101 Landstr. Hauptstr.		—	Beer Ludwig.
100	"	—	274	"	1400	1870	—	1	1	273	1294	—	Salm Rob., Altgraf zn.
101	"	—	139	"	5777	—	—	2	28	829	775	1801	Beer Ludwig.
102	"	—	273	"	2709	—	—	2	52	143	163	1822	Rath Josef.
103	"	1 Messenhauserg.	140	"	19 110	1885	19.110	3	3	110	—	1873	Klein Albert, Frh. v.
104	"	—	272	"	3662	—	—	3	14	156	234	1823	Wondrak Rudolf.
105	"	2 Messenhauserg.	{ 141 142 }	"	bei 103 Landst. Hptst.			{ 1 1 }	29	548	—	—	Klein Albert, Frh. v.
106	"	—	271	"	5247	—	—	2	18	214	217	1803	Zehetner Anton.
107	"	—	143	"	2260	—	—	1	10	555	41	—	Steinsdörfer Georg.
108	"	—	270	"	3625	—	—	2	28	1107	3869	1831	Wr. Commercialbank.
109	"	—	144	"	4609	1884	90	2	11	666	1838	—	Ziegler & Söhne.
110	"	—	269	"	4132	—	—	2	18	249	249	1805	Max Th. u. Miteigenth.
111	"	—	145	"	2350	—	—	1	2	263	—	—	Lichtenecker Georg.
112	"	—	268	"	3501	—	—	2	14	163	359	1812	Metzner G. u. Miteigen.
113	"	42 Apostelgasse . .	146	"	2579	—	—	1	10	140	—	—	Haas Josef.
114	"	—	267	"	4244	—	—	2	19	251	92	1803	Spahn K.'s Erben.
115	"	—	156	"	60	—	—	eb.	—	10	—	—	Gruber Ant. (Fleischbank, unbewohnt.)
116	"	2 Rudolfgasse . .	266	"	9007	1876	40	4	27	244	—	1847	Gruber Michael.
117	"	2 Baumgasse . . .	154/155	"	1819	—	—	1	6	152	—	—	Schnabel Anton.
118	"	{ 1 Rudolfgasse . . 2 Hühnergasse . . }	{ 253 253 }	"	2811	—	—	1	11	208	—	1820	Schmidt M.
119	"	4 Baumgasse . . .	157	"	968	—	—	1	5	74	—	—	Deyringer G.'s Erben.
120	"	1 Hühnergasse . .	{ 240 241 }	"	757	—	—	2	{ 6 2 }	{ 51 46 }	—	—	{ Pischinger Franz. 1835 }
121	"	6 Baumgasse . . .	158	"	1434	1876	1384	2	5	110	1860	—	Ottmann Th. u. Anna.
122	"	—	239	"	4192	1884	960	1	11	579	133	—	Holdorf Anna.
123	"	8 Baumgasse . . .	159	"	1571	—	—	1	11	142	—	1811	Steiner Anton.
124	"	—	238	"	1378	—	—	eb.	10	192	105	—	Wimmer Franz.
125	"	10 Baumgasse . . .	160	"	1516	1876	230	eb.	7	165	—	—	Lewy David.
126	"	—	237	"	9092	1884	1000	1	29	248	966	1821	Gassner Adolf.
127	"	12 Baumgasse . . .	161	"	4015	1879	687	1	27	186	—	—	Mikosch Bartholomäus.
128	"	—	236	"	11.369	1881	600	1	8	760	378	—	Uhl, Ritt. v.
129	"	14 Baumgasse . . .	162	"	2109	—	—	1	15	157	47	—	Kurz Rochus u. Elisab.
130	"	2 Steingasse . . .	235	"	2795	—	—	1	14	271	131	—	Bitschofsky August.
131	"	16 Baumgasse . . .	163	"	1254	—	—	1	12	230	—	—	Kittinger Josef.
132	"	1 Steingasse . . .	189	"	1728	1882	234	1	9	156	—	—	Marschall Balthasar.
133	"	18 Baumgasse . . .	164	"	2352	—	—	1	17	225	68	—	Kornfeld Marie.
134	"	—	188	"	1255	1878	245	eb.	7	212	31	—	Marschall Balthasar.
135	"	—	165	"	1591	—	—	eb.	6	261	—	—	Breihuber Josef.
136	"	—	187	"	2660	—	—	eb.	18	368	291	—	Beyer Sigmund.
137	"	{ ohne Nr. Petrusgasse . . . Baumgasse . . . Keinergasse . . }	{ 166 166 166 }	"	1550	—	—	1	2	693	12989	1808	Rosenthal A. u. Miteig.
138	"	—	186	"	2300	1876	1810	1	5	441	1770	1808	Demergel M., v.
139	"	15 Petrusgasse . .	167	"	2470	1875	438	1	15	193	—	1816	Widra Clara.
140	"	—	185	"	1246	1884	50	1	6	105	193	1808	Schade Christian.
141	"	—	168	"	2250	1876	874	1	18	215	160	1817	Dollhopf Dominik.
142	"	—	184	"	1007	—	—	eb.	5	137	96	—	Seidl Dominik.
143	"	—	169	"	4661	1877	419	1	18	256	319	1822	Haller Anton.
144	"	—	183	"	3590	1888	785	1	13	487	783	—	Haas Carl.
145	"	—	170	"	2116	—	—	1	13	180	98	1820	Ziegler Ant. u. Kath.
146	"	{ 75 77 }	{ Rennweg . . . 566 }	"	—	—	—	—	—	—	—	—	—
147	"	—	171	"	2953	1878	1865	1	17	141	87	1820	Matznetter Leopold.
148	"	81 Rennweg	569	"	—	—	—	—	—	—	—	—	—
149	"	20 Schimmelgasse .	172	"	3394	1875	818	1	11	127	—	1820	Krehan Therese.
150	"	—	571	"	—	—	—	1	4	43	—	—	K. k. Militär-Aerar.
151	"	23 Schimmelgasse .	176	"	4208	—	—	1	18	284	—	1822	Ragsky Th., Dr.
152	"	83 Rennweg	570	"	—	—	—	—	—	—	—	—	—
153	"	—	177	"	1565	—	—	1	8	121	224	1819	Hrabets Anton.
155	"	—	178	"	2485	1878	905	2	11	162	223	1827	Gabriel Barbara.

III. Bezirk: Landstrasse.

Orientierungs- Nummer	Gasse, Strasse oder Platz	Identisch mit	Conscriptions- Nummer	Grund	Zins	Steuerfrei		Stoekwerke	Wohnungen	Grundfläche		Erbaut im Jahre	Eigenthümer
						bis	Betrag			ver- baut	unver- baut		
157	(Landstrasse Hauptstrasse)	—	179	Landstr.	5552	1875	50	2	19	427	—	1820	Matznetter Leopold.
159	"	—	180	"	1504	—	—	1	18	235	—	1820	Mauthner, Ritter v.
161	"	26 Schlachthausg..	181	"	5612	—	—	2	24	265	—	1856	Mauthner, Ritter v.
163	"	2 Viehmarktgas..	572 ^a 572 ^b	"	3150 8230	1876 1883	150 2280	1 1	13	9179 —	88 401	—	Mauthner Adolf Ign.
165	"	85 Rennweg . . .	573	"	—	—	—	—	—	—	—	—	—
1	Leonhardtgasse	—	235	Erdberg	502	—	—	eb.	6	148	462	—	Zott Andreas.
2	"	—	134	"	120	—	—	eb.	1	22	—	—	Peukert Paul.
3	"	—	234	"	1266	—	—	eb.	18	232	238	—	Friedrich Caroline.
4	"	—	135	"	402	—	—	eb.	4	42	—	—	Thür Johann.
5	"	—	233	"	1130	—	—	eb.	15	194	410	—	Seitz Johann.
6	"	—	136	"	296	—	—	eb.	1	43	—	—	Kirsch Josef.
7	"	—	232	"	1200	1885	50	1	2	151	334	1819	Gangelberger Franz.
8	"	—	137	"	75	—	—	eb.	1	29	—	—	Slapsky Franz.
9	"	—	231	"	189	1879	50	eb.	5	182	691	1867	Rauthner Andreas.
10	"	—	138	"	177	—	—	eb.	1	61	—	1813	Probst Georg.
11	"	—	230	"	200	—	—	eb.	3	57	223	—	Rauthner Josef.
12	"	—	139	"	736	—	—	eb.	7	112	—	—	Dein Andreas.
13	"	—	229	"	482	—	—	eb.	6	147	150	—	Kern Josefa.
14	"	—	140	"	90	—	—	eb.	1	60	—	—	Graf Johann.
15	"	—	228	"	962	—	—	eb.	9	180	—	—	Heller Johann.
16	"	—	141	"	150	1880	150	eb.	1	21	—	1868	Stransky Vinzenz.
17	"	—	227	"	2700	1877	219	2	49	336	228	—	Wantke Kl.
18	"	—	142	"	105	—	—	eb.	1	74	—	—	Destory Dominik.
19	"	—	226	"	569	—	—	eb.	1	9	145	157	Melzusek Adam.
20	"	—	143	"	80	—	—	eb.	1	35	—	—	Nowak Johann.
21	"	—	225	"	214	—	—	eb.	1	2	212	87	Melzusek Adam.
22	"	—	144	"	111	—	—	eb.	2	36	—	—	Pochop Franz.
23	"	—	224	"	334	—	—	eb.	2	149	61	—	Grill Paul.
24	"	53 Baumgasse . . .	145	"	150	—	—	eb.	2	56	—	—	Pochop Franz.
25	"	55 " . . .	223	"	223	1877	30	eb.	1	67	—	—	Kautz Kl.
1	Lissagasse . . .	82 Rennweg . . .	778	Landstr.	4000	1881	4000	2	18	163	—	1866	Kautz Kl.
2	"	80 " . . .	781	"	—	—	—	—	—	—	—	—	—
3	"	—	779	"	5262	1888	5262	3	14	156	—	1868	Kautz Kl.
4	"	—	780	"	3979	1886	3979	2	6	179	—	1871	—
1	Löwengasse	—	24	Weissgärber	1125	—	—	1	8	199	38	—	Realität-Verkehrsb.
2	"	14 Ob. Weissgärberstrasse	25	"	5925	1876	5925	3	19	417	—	1860	Dumba Theodor.
3	"	—	26	"	9660	1875	9660	3	9	127	—	1866	Trescher C.
4	"	—	219	"	2718	1881	2718	3	9	127	—	1866	Kautzky J.
5	"	—	61	"	1630	—	—	1	6	127	—	1866	Krobshofer Antonia.
5a	"	—	220	"	2776	1881	2776	3	11	127	—	1867	Marhold Josef.
6	"	—	221	"	3802	1882	3802	3	12	143	—	1867	Demolirt.
7	"	—	62, 63	"	1849	—	—	1	5	264	401	—	Epstein Lazar.
8	"	—	59	"	943	—	—	1	1	88	—	1808	Freund Philipp.
9	"	—	64	"	—	—	—	—	—	—	—	—	Demolirt.
10	"	—	58	"	—	—	—	—	—	—	—	—	Demolirt.
11	"	16 Ob. Viaduktgas.	65	"	—	—	—	—	—	—	—	—	Im Bau.
12	"	—	108	"	—	—	—	—	—	—	—	—	Demolirt.
12a	"	15 Kolonitzgasse .	245	"	—	—	—	—	—	—	—	—	—
13	"	15 Unt. Viaduktg..	66	"	—	—	—	—	—	—	—	—	—
14	"	14 Radetzkystrass.	56	"	—	—	—	—	—	—	—	—	—
15	"	1 Dianagasse . . .	67	"	—	—	—	—	—	—	—	—	—
16	"	17 Unt. Viaduktg..	53	"	—	—	—	—	—	—	—	—	—
17	"	2 Dianagasse . . .	140	"	—	—	—	—	—	—	—	—	—
18	"	—	52	"	—	—	—	—	—	—	—	—	Demolirt.
19	"	—	122	"	3584	—	—	3	10	—	—	1844	Daun Wld., Graf.
20	"	—	51	"	—	—	—	—	—	—	—	—	Demolirt.
21	"	1 Krieglergasse .	124	"	5102	—	—	3	16	124	—	1845	Jägermayer S.
22	"	—	50	"	—	—	—	—	—	—	—	—	Demolirt.
23	"	2 Krieglergasse .	130	"	—	—	—	—	—	—	—	—	—
24	"	1 Gärtnergasse . .	136	"	12.274	1877	12.274	4	36	190	—	1859	Spannoch Wilh., Graf.
25	"	—	—	"	—	—	—	—	—	247	—	—	Baustelle.

III. Bezirk: Landstrasse.

Orientierungs- Nummer	Gasse, Strasse oder Platz	Identisch mit	Conscriptions- Nummer	Grund	Zins	Steuerfrei		Stockwerke	Wohnungen	Grundfläche		Erbaut im Jahre	Eigenthümer	
						bis	Betrag			ver- baut	unver- baut			
26	Löwengasse	—	137	Weissgärber	2114	1874	2114	3	16	79	62	1859	Giskra Kl., Dr	
27	"	—	69	"	400	—	—	eb.	3	111	413	1814	Freitag Kl.	
28	"	—	134	"	3145	—	—	3	10	89	116	1859	Leitner Franz.	
29	"	1 Custozzagasse	70	"	4376	1884	240	2	12	239	84	1867	Krammer H. & Sohn.	
30	"	—	133	"	3413	—	—	3	10	80	55	1858	Zeiningner Josef.	
31	"	2 Custozzagasse	226	"	—	—	—	—	—	—	—	—	—	
32	"	35 Hetzgasse	268	"	1185	1886	1185	2	7	169	—	1871	Hlawka Josef.	
33	"	—	128	"	177	—	—	eb.	1	110	491	1850	Brukner Mich.	
34	"	32 Hetzgasse	—	"	—	—	—	—	—	—	—	—	Im Bau.	
35	"	—	72	"	2989	—	—	1	4	330	34	—	Bawinger Therese.	
36	"	7 Blüthengasse	—	"	—	—	—	—	—	78	—	—	Im Bau.	
37	"	—	73	"	130	—	—	eb.	2	84	1031	—	Letofsky Elise.	
37A	"	—	224	"	1999	1882	1999	2	12	191	—	1867	Salzger Ch.	
38	"	"	17 Kegelgasse	199	"	8073	1881	8073	3	37	72	—	1866	Hawka Josef.
			8 Blüthengasse	206										
			36 Unt. Weissgärberstr.	123										
39	"	19 Kegelgasse	123	"	2610	1876	2610	1	3	1127	—	1844	Salzger's Erben.	
40	"	14 "	76	"	—	—	—	—	—	—	—	—	—	—
41	"	16 "	213	"	3700	1880	3700	3	16	637	68	1864	Oberzeller Ant. u. Al.	
42	"	—	228	"	7360	1881	2900	2	1	114	—	1869	Shuttleworth & Claiton.	
43	"	—	212	"	3146	1880	3146	3	13	bei Nr. 41 Löwengasse		1862	Oberzeller Ant. u. Al.	
44	"	—	228	"	7360	1882	4000	1	2	—	—	1870	Shuttleworth & Claiton.	
45	"	47 Löwengasse	238	"	—	—	—	—	—	1987		—	—	
46	"	44 "	228	"	—	—	—	—	—	—	—	—	—	
47	"	45 "	238	"	1000	1888	1000	1	1	—	—	1872	Shuttleworth John.	
48	"	42 Unt. Weissgärberstr.	229	"	1960	1881	355	1	1	502	—	1866	Shuttleworth & Claiton.	
49	"	—	246	"	2220	1885	2220	1	1	143	—	1870	Claiton u. Miteigenth.	
50	"	—	15	"	4924	1879	4924	3	8	274	—	1861	Mayer Math.	
51	"	49 Löwengasse	246	"	—	—	—	—	—	—	—	—	—	
52	"	56 "	91	"	—	—	—	—	—	273	—	—	—	
53	"	46 Unt. Weissgärberstr.	77	"	232	—	—	eb.	2	99	—	1819	Prosinger Leopold.	
54	"	56 Löwengasse	91	"	—	—	—	—	—	—	—	—	—	
55	"	4 Rasumoffskyg.	92—96	"	—	—	—	—	—	—	—	—	—	
56	"	6 "	91	"	—	—	—	—	—	—	—	—	—	
1	Lorbeergasse	9 Mathäusgasse	186	"	—	—	—	—	—	—	—	—	—	
2	"	11 "	187	"	6597	1879	6597	3	16	371	—	1864	Bucher Andreas.	
3	"	—	191	"	3798	1882	2418	3	10	180	—	1864	Sturmer Sim. u. Frz.	
4	"	26 Ob. Viaduktgas.	190	"	—	—	—	—	—	—	—	—	—	
5	"	24 "	192	"	—	—	—	—	—	—	—	—	—	
2	Lustgasse	—	96	Erdberg	90	—	—	eb.	1	121	880	—	Landerer Franziska.	
4	"	—	97	"	105	—	—	eb.	1	328	1806	—	Savonith Johann.	
6	"	—	98	"	120	—	—	eb.	3	85	1589	—	Mayer Antonia.	
1	Magazingasse	—	635	"	232	—	—	eb.	—	bei Nr. 30 Rennweg		—	Oesterr. Baugesellsch.	
2	"	—	660	"	570	—	—	eb.	1	262	—	—	Trenk v. Tonder II., Fr. v.	
1	Marokanergas.	25 Am Heumarkt	742	Landstr.	—	—	—	—	—	—	—	—	—	
2	"	27 "	535/536	"	—	—	—	—	—	—	—	—	—	
3	"	3 Oetzeltgasse	517	"	23.959	—	—	3	58	958	—	1888	Deutscher Ritterorden.	
4	"	2 Traungasse												
5	"	3 Rennweg	537	"	—	—	—	—	—	—	—	—	—	
5	"	6 Salesianergasse	658	"	—	—	—	—	—	—	—	—	—	
6	"	—	534	"	4551	—	—	2	15	252	—	1822	Mitlacher Wilhelmine.	
7	"	4 Michaelgasse	518	"	2931	—	—	2	15	105	—	—	Oswald Katharina.	
8	"	—	533	"	5930	—	—	2	28	256	—	—	Willfort Andreas.	
9	"	3 Michaelgasse	519	"	2520	—	—	2	16	93	—	—	Malenitza v. Stamera.	
10	"	—	532	"	3390	—	—	1	17	267	—	—	Bader Anna.	
11	"	—	520	"	1940	—	—	2	10	63	—	—	Malenitza v. Stamera.	
12	"	—	531	"	3891	—	—	2	22	151	83	1803	Oswald Katharina.	
13	"	—	521	"	914	—	—	1	3	93	—	1802	Wagner Franz.	
14	"	—	530	"	5003	1877	1250	2	18	97	90	—	Biro Anton.	
15	"	16 Strohgasse	522 ^a	"	831	1877	70	1	5	198	—	—	—	Schwarz Th. u. Miteig.
16	"	14 Salesianergasse	522 ^b	"	5725	1878	5725	3	14					
17	"	3, 5 Rennweg	537	"	—	—	—	—	—	—	—	—	—	Schlierholz Franz.
17	"	21 Strohgasse	523	"	3718	—	—	1	15	209	—	1823	Zirm Josef.	
18	"	—	529	"	2450	1875	200	1	3	67	64	—	Schmidleithler J. u. E.	

III. Bezirk: Landstrasse.

Orientierungs- Nummer	Gasse, Strasse oder Platz	Identisch mit	Conscriptions- Nummer	Grund	Zins	Steuerfrei		Stockwerke	Wohnungen	Grundfläche		Erbaut im Jahre	Eigentümer
						bis	Betrag			ver- baut	unver- baut		
19	Marokanergas.	—	524	Landstr.	1848	—	—	1	4	149	—	—	Schober Joh. u. Kath.
20	"	—	528	"	1088	—	—	1	5	126	—	—	Kolb J. u. Resch Anna.
21	"	—	525	"	1353	—	—	1	6	184	—	—	Ebermann Jos. u. Kath.
22	"	9 Rennweg . . .	539	"	—	—	—	—	—	—	—	—	—
23	"	—	226	"	2264	1876	120	2	11	135	—	1824	Zahn Josef.
25	"	11 Rennweg . . .	527	"	3169	1877	3169	3	9	67	—	1865	Metzner Andreas. Baustelle.
1	Marxergasse .	—	—	"	—	—	—	—	—	—	—	—	—
2	"	1 Invalidenstr. . .	1	"	—	—	—	—	—	—	—	—	—
3	"	—	—	"	—	—	—	—	—	—	—	—	Baustelle.
4	"	—	16	"	930	1878	300	1	1	363	—	—	Salger Josef. Baustelle.
5	"	—	—	"	—	—	—	—	—	—	—	—	—
6	"	—	15	"	6660	—	—	2	30	533	122	1824	Palkl Anton.
7	"	—	27	"	3177	—	—	2	18	203	192	1823	Le Bidart Joh.
8	"	—	14	"	5598	1881	775	3	18	667	—	—	Prohaszka Anton. Lenz Kl., Alf.
9	"	2 Kegelgasse . . .	28	"	4657	—	—	2	3	1495	—	1824	—
10	"	2 Zuckergasse . .	13	"	—	—	—	—	—	—	—	—	—
11	"	14 Gärtnergasse .	29	"	4761	—	—	2	22	226	89	1822	Hügel Eduard.
12	"	20 " . . .	45	"	—	—	—	—	—	—	—	—	—
13	"	17 " . . .	46	Weissgärber	5202	1879	350	2	1	2685	425	1837	Sofienbad-Gesellsch.
14	"	18 " . . .	44	Landstr.	6102	1878	3452	3	24	157	—	1807	Schwarzhuber L. J. u. L.
15	"	—	125	Weissgärber	5739	1881	320	2	9	3077	673	1848	Salm-Reifferscheid H., F.
16	"	16 Gärtnergasse .	43	Landstr.	—	—	—	—	—	—	—	—	—
17	"	—	71	Weissgärber	140	—	—	1	1	348	173	1840	Pfaff Thekla.
18	"	—	38, 39	Landstr.	{ 4025 1881	935	3	{ 22	{ 142	—	1841	{ Deficienten Priester- Institut.	
19	"	—	159	Weissgärber	4623	1884	4623	3	—	188	—	1861	Sieger Eduard.
20	"	—	37	Landstr.	2122	—	—	2	10	165	—	1830	Kraus Ernest.
21	"	—	135	Weissgärber	2600	1888	680	1	2	196	192	1858	Sieger Eduard.
22	"	—	36	Landstr.	4052	—	—	2	10	302	142	1829	Kraus Ernest.
23	"	6 Rasumoffskyg. .	91	Weissgärber	—	—	—	—	—	—	—	—	—
24	"	—	34, 35	Landstr.	{ 100 —	—	1	{ 3	{ 355	{ 177	—	{ Mayer Fr., Diener K.	
26	"	—	33	"	1700	—	—	1	2	240	444	1820	Gugl Johann.
28	"	—	32	"	460	—	—	eb. 2	—	780	—	—	Salm, Altgraf.
1	Mathäusgasse .	6 Radetzkystrass.	163	Weissgärber	—	—	—	—	—	—	—	—	—
2	"	4 " . . .	168	"	—	—	—	—	—	—	—	—	—
3	"	—	164	"	3241	1881	3241	3	7	110	24	1863	Würth Heindr., v.
4	"	—	167	"	4691	1881	4691	3	14	99	32	1863	Braun Clara.
5	"	5 Kolonitzgasse .	165	"	7768	1883	7768	3	18	156	—	1868	Prix Joh. u. Ilka.
6	"	3 " . . .	166	"	6833	1881	6833	3	16	153	—	1863	Kaufmann Adolf.
7	"	6 " . . .	185	"	—	—	—	—	—	—	—	—	—
8	"	4 " . . .	184	"	3882	1880	3882	3	15	112	—	1862	Kriegshaber Ida, v.
9	"	1 Lorbeergasse .	186	"	4464	1880	4464	3	16	659	—	1862	Ganser Ant.
10	"	—	183	"	2820	1880	2820	3	13	105	—	1862	Mayer Lambert.
11	"	2 Lorbeergasse .	187	"	—	—	—	—	—	—	—	—	—
12	"	—	182	"	3533	1880	3533	3	11	94	—	1862	—
13	"	7 Hetzgasse . . .	188	"	—	—	—	—	—	—	—	—	—
14	"	5 " . . .	181	"	6975	1880	6975	3	17	121	—	1862	Kaes Simon.
1	Messenhauserg.	103 Landstr. Hauptstrasse	140	Landstr.	—	—	—	—	—	—	—	—	—
2	"	105 " . . .	142	"	—	—	—	—	—	—	—	—	—
3	"	—	843	"	—	—	—	4	—	125	—	1874	—
4	"	—	851	"	—	—	—	4	—	209	—	1874	—
5	"	—	844	"	—	—	—	4	—	120	—	1874	—
6	"	—	850	"	—	—	—	4	—	191	—	1874	—
7	"	—	861	"	—	—	—	4	—	148	—	1874	—
8	"	—	862	"	—	—	—	4	—	165	—	1874	—
9	"	—	—	"	—	—	—	—	—	—	122	—	—
10	"	—	—	"	—	—	—	—	—	—	120	—	—
1	Metternichgas.	9 Strohgasse . . .	—	"	—	—	—	—	—	—	291	—	—
2	"	11 " . . .	—	"	—	—	—	—	—	—	207	—	—
3	"	—	—	"	—	—	—	—	—	—	301	—	—
4	"	—	—	"	—	—	—	—	—	—	402	—	—
5	"	8 Richardgasse . .	—	"	—	—	—	—	—	—	240	—	—
6	"	10 " . . .	—	"	—	—	—	—	—	397	—	—	Im Bau.

III. Bezirk: Landstrasse.

Orientierungs- Nummer	Gasse, Strasse oder Platz	Identisch mit	Conscriptions- Nummer	Grund	Zins	Steuerfrei		Stockwerke	Wohnungen	Grundfläche		Erbaut im Jahre	Eigentümer
						bis	Betrag			ver- baut	unver- baut		
8	Parkgasse . . .	21 Erdbergerstr.	107	Landstr.	—	—	—	—	—	—	—	—	
10	" . . .	23 "	108	"	—	—	—	—	—	—	—	—	
12	" . . .	25 "	109	"	—	—	—	—	—	—	—	—	
14	" . . .	(61) Wassergasse . .	111 I	"	7495	1879	7495	3	27	138	—	1861	Gutherz Therese.
1	Paulusgasse . .	7 Petrusgasse . .	180	Erdberg	—	—	—	—	—	—	—	—	
2	" . . .	9 "	181	"	—	—	—	—	—	—	—	—	
3	" . . .	—	179	"	3001	—	—	3	17	483	—	1844	Kraus Carl jun.
4	" . . .	—	182	"	792	—	—	1	2	180	144	1815	Pammer Johann.
5	" . . .	—	178	"	1845	1878	285	1	11	246	134	1823	Reiner Cäcilia.
6	" . . .	—	183	"	1748	1881	470	eb.	9	216	113	1812	Matznetter Leop.
7	" . . .	Paulusplatz . .	177	"	350	—	—	eb.	3	127	83	1817	Zecher Katharina.
8	" . . .	12 Schimmelgasse .	184/185	"	—	—	—	—	—	—	—	—	
9	" . . .	Paulusplatz . .	195	"	—	—	—	—	—	—	233	—	Baustelle.
10	" . . .	" . . .	188	"	210	—	—	eb.	1	160	85	1818	Kolb Barbara.
11	" . . .	" . . .	—	"	—	—	—	—	—	—	—	—	Baustelle.
12	" . . .	" . . .	189	"	2000	1882	120	1	11	154	195	1819	Wattenberger Joh.
13	" . . .	" . . .	447	"	2492	1880	2492	eb.	17	*	*	1865	Poth Thomas.
14	" . . .	" . . .	190	"	2002	1880	15	1	19	150	955	1823	Zwickl Jakob.
15	" . . .	12a Schlachthausg.	—	"	—	—	—	—	—	—	—	—	Baustelle.
16	" . . .	14 "	405	"	—	—	—	—	—	—	—	—	
Ohne	Paulusplatz . .	{ 7, 8 } Paulusgasse . .	—	"	—	—	—	—	—	—	—	—	
		{ 9, 10 }	—	"	—	—	—	—	—	—	—	—	
		{ 10, 11 }	—	"	—	—	—	—	—	—	—	—	
		{ 12, 13 }	—	"	—	—	—	—	—	—	—	—	
1	Petrusgasse . .	—	168	"	500	—	—	1	4	63	49	1854	Kapp Kl.
		—	169	"	217	—	—	eb.	1	63	49	1813	
3	" . . .	—	460	"	1476	1884	1476	eb.	1	*	*	1867	Schwetz Anna.
5	" . . .	—	—	"	—	—	—	—	—	—	—	—	Baustelle.
7	" . . .	1 Paulusgasse . .	180	"	750	—	—	eb.	5	132	354	1818	Schmidt Sigmund.
9	" . . .	2 "	181	"	756	1881	100	eb.	5	256	72	1822	Wimmer Frz.
11	" . . .	—	761	Landstr.	1122	1880	1122	1	4	171	131	1861	Stein Heinr. Elis.
13	" . . .	—	760	"	1450	1878	—	1	2	74	72	1860	Adler Salomon.
15	" . . .	139 Landstr. Hauptstrasse	167	"	—	—	—	—	—	—	—	—	
1	Pfarrhofgasse .	54 "	316	"	steuerfrei	—	—	2	7	367	—	—	Pfarrhof.
2	" . . .	1 Sechskrügelgas.	317	"	—	—	—	—	—	—	—	—	
4	" . . .	6 Rochusgasse . .	311	"	—	—	—	—	—	—	—	—	
1	Pfefferhofgasse	6 Ob. Weissgärberstrasse	30	Weissgärber	5651	—	—	2	10	288	—	—	Neumeyer Jakob.
2	" . . .	4 "	32	"	2577	—	—	1	6	123	—	—	Mayer Moritz.
3	" . . .	10 "	28	"	—	—	—	—	—	—	—	—	
4	" . . .	32 I "	321	"	4308	1879	4308	3	11	99	—	1861	Friedmann Adolf.
5	" . . .	5 Radetzkystrass.	31	"	—	—	—	—	—	—	—	—	
6	" . . .	32 II "	321	"	6576	1879	6576	3	11	95	—	1861	Bohenski Anna.
8	" . . .	3 Radetzkystrass.	34	"	—	—	—	—	—	—	—	—	
1	Posthorngasse .	44 Ungargasse . .	414	Landstr.	—	—	—	—	—	—	—	—	
2	" . . .	42 "	433/750	"	—	—	—	—	—	—	—	—	
3	" . . .	" . . .	415	"	1953	—	—	2	9	75	—	1828	Görgen Ig. Fzka.
4	" . . .	1 Krummgasse . .	420	"	—	—	—	—	—	—	—	—	
5	" . . .	" . . .	416	"	5256	—	—	2	24	234	—	1825	Arco Wenzel.
6	" . . .	" . . .	419	"	2322	—	—	1	13	212	—	1804	Vogel Josef, Dr.
7	" . . .	7 Thongasse . . .	417	"	3052	—	—	2	21	127	—	1827	Forster's Erben.
8	" . . .	5 "	418	"	3935	—	—	1	13	217	—	—	Kuffner Gottlieb.
1	Pragerstrasse .	{ 17 Ob. Weissgärberstrasse	13 I	Weissgärber	7670	—	—	3	18	234	—	1850	Fellmayer Anton.
		{ 3 Pragerstrasse . .											
		{ 18 Dampfschiffstr..											
2	" . . .	{ 16 "	12	"	16.988	1877	16.988	3	32	372	—	1862	Gudenus Gabriel, Frh.
		{ 15 Ob. Weissgärberstrasse											
3	" . . .	1 Pragerstrasse .	13 II	"	—	—	—	—	—	—	—	—	Baustelle.
4	" . . .	" . . .	—	"	—	—	—	—	—	—	—	—	
5	" . . .	26 Ob. Weissgärberstrasse	—	"	—	—	—	—	—	—	—	—	Baustelle.
6	" . . .	" . . .	—	"	—	—	—	—	—	—	—	—	Baustelle.
7	" . . .	" . . .	237	"	5384	1886	5384	3	12	111	—	1870	Forster Bernh. u. Joh.
8	" . . .	" . . .	—	"	—	—	—	—	—	—	—	—	Baustelle.
9	" . . .	" . . .	227	"	5191	1885	5191	3	13	101	—	1870	Goldberger Lina.

* Nicht ausgeschieden.

III. Bezirk: Landstrasse.

Orientierungs- Nummer	Gasse, Strasse oder Platz	Identisch mit	Conscriptions- Nummer	Grund	Zins		Steuerfrei		Stockwerke	Wohnungen	Grundfläche		Erbaut im Jahre	Eigentümer
					bis	Betrag	bis	Betrag			ver- baut	unver- baut		
10	Pragerstrasse	—	—	Weissgärber	—	—	—	—	—	—	—	—	Baustelle.	
11	"	—	235	"	5164	1886	5164	3	—	98	—	1870	Fuchs Ferdinand.	
12	"	7 Löwengasse	—	"	—	—	—	—	—	—	—	—	Baustelle.	
13	"	5 Radetzkyplatz	247	"	nicht fatirt		—	3	—	244	—	1873	Hanauer Johann.	
1	Rabengasse	12 Ob. Viaduktgas.	126	Erdberg	—	—	—	—	—	—	—	—	—	
2	"	12 Wällischgasse	117	"	—	—	—	—	—	—	—	—	—	
3	"	10 "	406	"	1067	—	—	1	7	104	—	—	Koch Mar. u. Miteigen.	
4	"	9 Knappengasse	113	"	—	—	—	—	—	—	—	—	—	
5	"	33 Baumgasse	154	"	2775	1880	230	eb.	11	539	326	—	Eberl Therese.	
6	"	13 Knappengasse	111	"	—	—	—	—	—	—	—	—	—	
8	"	15 "	118	"	1436	—	—	eb.	12	520	—	1823	Klinger Anton.	
10	"	—	119	"	1128	—	—	eb.	11	117	—	—	Böckl Michael.	
12	"	—	120	"	161	—	—	eb.	1	63	—	—	Hasslbauer Kl.	
14	"	—	121	"	994	—	—	eb.	12	172	—	—	Andelfinger Frz.	
16	"	—	122	"	360	—	—	eb.	5	55	40	1813	Scherr Math. Aloisia.	
18	"	—	123	"	220	1876	100	eb.	1	52	—	—	Lineck Johann.	
20	"	—	124	"	880	1879	725	1	7	61	—	—	Böckl Therese.	
1	Radetzkystrass.	3 Radetzkystrass.	34	Weissgärber	10.801	—	—	3	20	429	—	1850	Thomas Franz.	
2	"	8 Pfefferhofgasse.	—	"	—	—	—	—	—	—	—	—	—	
3	"	5 Hinf. Zollamtsstrasse	35	"	—	—	—	—	—	—	—	—	—	
4	"	1 Radetzkystrass.	34	"	—	—	—	—	—	—	—	—	—	
5	"	2 Mathäusgasse	168	"	13.134	1881	13.134	3	24	188	—	1863	Weber Johann.	
6	"	5 Pfefferhofgasse.	31	"	5291	1879	4894	3	12	222	—	1816	Zoglmann Franz.	
7	"	1 Mathäusgasse	163	"	7914	1879	7914	3	17	189	—	1861	Raab Eduard, Ritt. v.	
8	"	—	161	"	6401	1876	6401	3	10	157	—	1861	Apfel Johann.	
9	"	—	148	"	4650	1879	4650	3	11	208	—	1861	Lipschütz Benno.	
10	"	—	162	"	4455	1876	4455	3	10	89	—	1861	Staudinger Leopold.	
11	"	—	147	"	6035	1876	6035	3	19	213	—	1861	Braulik Carl, Ritt. v.	
12	"	—	149	"	4621	1878	4620	3	22	191	123	1860	Tremier Josef.	
14	"	2 Radetzkyplatz	57	"	13.330	1884	13.330	3	21	252	—	1870	Sacher Frz. u. Rosa.	
1	Radetzkyplatz	14 Löwengasse	56	"	2490	—	—	1	8	99	—	—	Commune Wien.	
2	"	20 Ob. Viaduktgas.	243	"	11.876	1887	11.876	3	25	194	—	1872	Mully Heinrich.	
3	"	12 Radetzkystrass.	57	"	—	—	—	—	—	—	—	—	—	
4	"	—	—	"	—	—	—	—	—	—	—	—	Im Bau.	
5	"	13 Pragerstrasse	247	"	—	—	—	—	—	—	—	—	Baustelle.	
1	Rasumoffskyg.	—	412	Erdberg	steuerfrei	—	—	eb.	—	—	—	—	Commune Wien.	
2	"	1 Weissgärberlande	103	Weissgärber	6502	—	—	2	10	449	—	1825	Tramway-Gesellschaft.	
3	"	—	93	Landstr.	5843	1880	140	2	20	2945	20.151	1810	Lichtenstein J., Fürst.	
4	"	12 Weissgärberlande	92-96	Weissgärber	19.583	1884	19.583	3	13	363	1883	1872	Fischer Ant., v.	
5	"	55 Löwengasse	94	Landstr.	5300	—	—	2	8	824	139	1833	Kronig Kl.	
6	"	23 Marxergasse	91	Weissgärber	2261	—	—	1	1	524	165	1824	Mayer Mathäus.	
7	"	52 } Löwengasse	—	—	—	—	—	—	—	—	—	—	—	
8	"	54 }	—	—	—	—	—	—	—	—	—	—	—	
10	"	56 }	—	—	—	—	—	—	—	—	—	—	—	
12	"	51 Landstr. Hauptstrasse	95	Landstr.	—	—	—	—	—	—	—	—	—	
14	"	2 Salmgasse	73	"	4378	—	—	2	3	296	1648	1829	Salm-Reifferscheid H., F.	
16	"	—	92	"	—	—	—	—	—	—	—	—	—	
18	"	—	91	"	10.421	1878	2232	3	32	343	—	1810	Morzin Vinz., Graf.	
20	"	3 Siegelgasse	90	"	—	—	—	—	—	—	—	—	—	
22	"	6 "	89	"	3885	—	—	1	3	265	—	—	Kirchlechner M. u. Th.	
24	"	—	88	"	3465	—	—	2	19	128	—	1856	Scheck Maria.	
1	Reisnerstrasse	—	87	"	3101	—	—	2	11	132	—	1828	Freih. Bourgois' Erben.	
2	"	—	86	"	3369	1877	1643	2	7	65	—	—	Eibenschütz Leopold.	
3	"	49 Landstr. Hauptstrasse	85	"	—	—	—	—	—	—	—	—	—	
4	"	3 ^a Am Heumarkt	496	"	—	—	—	—	—	—	—	—	—	
5	"	5 "	497	"	—	—	—	—	—	—	—	—	—	
6	"	—	498	"	—	—	—	—	—	—	—	—	—	
1	"	—	481	"	9438	—	—	3	19	336	102	1837	Dietz Antonia.	
2	"	—	480	"	4123	—	—	2	17	192	—	1826	Nusser August.	
3	"	—	646	"	8257	—	—	2	18	371	86	1834	Mayer Ludovika.	
4	"	—	479	"	4062	—	—	2	9	150	32	1829	Baumgartner Heinrich.	

III. Bezirk: Landstrasse.

Orientierungs- Nummer	Gasse, Strasse oder Platz	Identisch mit	Conscriptions- Nummer	Grund	Zins	Steuerfrei		Stockwerke	Wohnungen	Grundfläche		Erbaut im Jahre	Eigentümer	
						bis	Betrag			ver- baut	unver- baut			
7	Reisnerstrasse.	22	Beatrixgasse . .	482	Landstr.	7309	—	3	—	202	—	1835	Kaar Jak. u. Leop.	
8	"	24	"	478	"	—	—	—	17	—	—	—		
9	"	21	"	451	"	—	—	—	—	—	—	—		
10	"	23	"	473	"	6000	—	3	17	150	—	1830	List Josef's Erben.	
11	"	—	"	830	"	1720	1879	500	1	1	*	—	Reisner Kollmann C. Mq.	
12	"	—	"	472	"	6548	1875	—	3	19	186	—	Mühlwert Sofie, Frein.	
13	"	—	"	788	"	4200	1880	1501	3	20	*	1862	Reisner Arthur, Marq.	
14	"	—	"	471	"	2309	—	—	2	16	155	—	Veith Joh. Elias.	
15	"	—	"	455	"	3172	—	—	2	10	111	96	Zenoni Beatrix u. Mit.	
16	"	—	"	470	"	2676	—	—	2	15	152	—	Blahak A.	
17	"	—	"	456	"	3369	—	—	2	8	198	—	Buchtel Franz.	
18	"	—	"	469	"	2791	—	—	2	12	122	29	Unterfinger Franz.	
19	"	—	"	457	"	3253	—	—	2	15	142	52	Altmann Josef.	
20	"	—	"	468	"	2563	—	—	2	9	153	—	Biedermann Ignatz.	
21	"	—	"	458	"	2062	—	—	2	9	135	58	Bohr Wenzel.	
22	"	—	"	467	"	2529	—	—	2	11	136	—	Kott Frz.	
23	"	—	"	459	"	2832	—	—	2	13	104	86	Reisner Kl., Marq.	
24	"	—	"	466	"	4637	—	—	2	13	92	56	Rath Caroline.	
25	"	14	Neulinggasse . .	460	"	5964	—	—	2	24	191	67	Schik Jos., Dr.	
26	"	—	"	465	"	3228	—	—	2	9	101	51	Reisner Kl. M. u. Mit.	
27	"	11	Neulinggasse . .	822	"	9058	1887	9058	3	22	190	—	Pohl Joh. u. Franz.	
28	"	—	"	464	"	2264	—	—	2	11	92	67	Frizzi Barth.	
29	"	—	"	828	"	13.037	1887	13.073	3	—	*	*	Gensthaler Rudolf.	
30	"	—	"	463	"	2252	—	—	2	12	99	71	Bauer Josef, Antonia.	
31	"	4	Strohgasse . . .	835	"	12.800	1888	12.800	3	—	172	20	1872	Wr. Bauverein.
32	"	—	"	462	"	2783	—	—	2	13	91	69	1831	Zenone Henr., Comtesse.
33	"	3	Strohgasse . . .	—	"	—	—	—	—	—	—	194	—	Baustelle.
34	"	16	Neulinggasse . .	461	"	3565	—	—	2	17	166	30	1829	Hauschka Leopoldine.
35	"	—	"	834	"	4200	1888	4200	3	—	271	—	1822	Herzog von Nassau.
36	"	13	Neulinggasse . .	825	"	5305	1887	5305	3	12	156	—	1872	Allg. öst. Baugesellsch.
37	"	2	Richardgasse . .	833	"	nicht fatirt	—	—	—	—	298	295	—	Herzog von Nassau.
38	"	—	"	—	"	—	—	—	—	—	—	—	—	Baustelle.
39	"	1	Richardgasse . .	836	"	nicht fatirt	—	—	3	—	168	—	1872	Sigray St. M. J., Graf.
40	"	6	Strohgasse . . .	—	"	—	—	—	—	—	—	—	—	Im Bau.
41	"	—	"	848	"	nicht fatirt	—	—	3	—	144	—	1873	Schlesinger Gustav.
42	"	5	Strohgasse . . .	—	"	—	—	—	—	—	—	369	—	Im Bau.
43	"	—	"	837	"	nicht fatirt	—	—	3	—	246	—	1872	Theimer Eduard.
44	"	—	"	—	"	—	—	—	—	—	—	—	—	Baustelle.
45	"	—	"	840	"	nicht fatirt	—	—	3	—	188	—	1873	Schlesinger Gustav.
46	"	—	"	—	"	—	—	—	—	—	—	—	—	Baustelle.
47	"	—	"	839	"	nicht fatirt	—	—	3	—	161	—	1873	Rothschild Alb., Frh. v.
48	"	4	Richardgasse . .	—	"	—	—	—	—	—	—	—	—	Baustelle.
49	"	—	"	838	"	nicht fatirt	—	—	2	—	126	39	1874	Ziffer Franz.
50	"	3	Richardgasse . .	—	"	—	—	—	—	—	—	—	—	Baustelle.
51	"	25a	Rennweg	841	"	nicht fatirt	—	—	3	—	146	—	1873	Birro Ant., Frzka.
52	"	—	"	—	"	—	—	—	—	—	—	258	—	} Baustellen.
54	"	—	"	—	"	—	—	—	—	—	—	301	—	
56	"	—	"	—	"	—	—	—	—	—	—	200	—	
58	"	—	"	—	"	—	—	—	—	—	—	—	—	
60	"	{23 25}	Rennweg	—	"	—	—	—	—	—	—	—	—	
1	Rennweg	27	Am Heumarkt . .	535/536	"	—	—	—	—	—	—	—	—	
2	"	1	Heugasse	644	"	6825	—	—	3	15	5932	19398	—	Schwarzenberg J. A., Fürst
3	"	{ 5 4	Rennweg Marokanergass.	{ 537 —	"	3996	—	—	1	23	3839	694	1838	K. k. Hofspitalsfond.
4	"	{ 6 3	Rennweg Heugasse	{ 642 643	"	steuerfrei	—	—	2	28	5685	42512	—	K. k. Belvedere.
5	"	3	Rennweg	537	"	—	—	—	—	—	—	—	—	
6	"	4	"	643/642	"	—	—	—	—	—	—	—	—	
7	"	—	"	538	"	2476	—	—	2	8	287	—	1818	Rapp Carl.
8	"	10	Rennweg	640/641	"	—	—	—	—	—	—	—	—	
9	"	22	Marokanergass.	539	"	5375	1877	566	2	22	290	—	1804	Huss Theresia.
10	"	8	Rennweg	641/640	"	2245	—	—	2	21	3150	7998	—	Klost. Maria Heimsuch.
11	"	25	Marokanergass.	527	"	—	—	—	—	—	—	—	—	
12	"	—	"	639	"	steuerfrei	—	—	1	9	1399	1022	—	K. k. Medikam.-Regie.

* Nicht ausgeschieden.

III. Bezirk: Landstrasse.

Orientierungs- Nummer	Gasse, Strasse oder Platz	Identisch mit	Conscriptions- Nummer	Grund	Zins	Steuerfrei		Stockwerke	Wohnungen	Grundfläche		Erbaut im Jahre	Eigentümer
						bis	Betrag			ver- baut	unver- baut		
13	Rennweg	—	540	Landstr.	976	—	—	1	3	98	—	1818	Schreiber Marie.
14	"	—	638	"	steuerfrei	—	—	1	5	1096	22966	—	K. k. botan. Garten.
15	"	—	541	"	7005	—	—	2	25	421	—	1823	Hladig Therese.
16	"	—	637	"	steuerfrei	—	—	eb.	1	1815	—	—	K. k. M.-Verpflegs-Mag.
17	"	26 Salesianergasse	671	"	—	—	—	—	—	—	—	—	—
18	"	—	636	"	3201	—	—	2	13	410	—	1834	Klost. Maria Heimsuch.
19	"	33 Salesianergasse	542	"	—	—	—	—	—	—	—	—	—
20	"	—	857	"	nicht fatirt	—	—	3	—	*	—	1874	Hausmann Georg.
21	"	—	543	"	3330	—	—	1	4	539	—	—	Lord Felix.
22	"	—	633	"	1100	—	—	1	2	134	442	1802	Friedrich Marie.
23	"	{ 60 Reisnerstrasse 14 Metternichgass. }	544	"	9840	—	—	2	9	—	—	1849	Metternich Loth., Fürst.
24	"	—	632	"	1120	—	—	1	7	112	100	1844	Reimann Friedr.
25	"	—	545	"	2920	—	—	2	7	*	—	1849	Wr. Bauverein.
25a	"	51 Reisnerstrasse	841	"	—	—	—	—	—	—	—	—	—
26	"	2 Fasangasse	631	"	—	—	—	—	—	—	—	—	—
27	"	—	546	"	4908	—	—	1	5	238	9124	—	Neuhauser Julie.
28	"	1 Am Kanal	590	"	—	—	—	—	—	—	—	—	—
29	"	—	547	"	—	—	—	—	—	—	—	—	Demolirt.
30	"	—	—	"	—	—	—	—	—	—	—	—	Baustelle.
31a	"	69 Ungargasse	549	"	6086	1880	6086	3	16	103	—	1869	König Franz.
31b	"	—	802	"	6342	1880	6342	3	14	110	—	1867	Mayer Jakob.
31c	"	—	797	"	3303	1882	3303	3	14	110	—	1867	Kubesch Anton.
31d	"	—	798	"	4665	1879	4665	3	20	106	—	1866	Sieberer Joh., v.
31e	"	—	800	"	3952	1880	3952	3	15	*	*	1868	Kaleder Franz.
32	"	—	—	"	—	—	—	—	—	—	—	—	Baustelle.
33	"	—	550	"	993	1878	310	1	6	100	297	—	Franz Franz.
34	"	6 Stanislausgasse	—	"	—	—	—	—	—	—	—	—	Baustelle.
35	"	4	551	"	—	—	—	—	—	—	—	—	—
36	"	5	825	"	5305	1887	5305	3	—	137	—	1871	Oest. Baugesellschaft.
37	"	3	553	"	—	—	—	—	—	—	—	—	—
38	"	—	847	"	5932	1888	5932	3	15	*	—	1873	Allg. öst. Baugesellsch.
39	"	—	554	"	2698	—	—	2	23	228	—	1823	Lederer Joh. u. Antonia.
40	"	—	846	"	5910	1888	5910	3	13	*	—	1873	Allg. öst. Baugesellsch.
41	"	—	555	"	1272	—	—	2	11	175	58	1825	Csergheö Lorenz, v.
42	"	—	845	"	5770	1888	5770	3	14	*	—	1873	Allg. öst. Baugesellsch.
43	"	—	556	"	1862	—	—	2	9	169	72	1825	Wr. Fleischhauer-Gen.
44	"	{ 2 Tegetthoffgasse 19 Am Kanal }	754	"	steuerfrei	—	—	2	2	974	—	—	K. k. Tabak-Fabrik.
45	"	—	557	"	2088	—	—	3	15	158	88	1825	Prenner Adalbert.
46	"	—	589	"	4173	1882	4173	3	13	390	—	1863	Fentschel Peregrin.
47	"	—	558	"	3507	1884	550	2	11	182	70	1825	Nagler Johann.
48	"	—	672	"	3539	—	—	2	31	269	29	1842	Hamm Peter.
49	"	—	559	"	2904	—	—	2	13	197	132	1824	Staud Rosalia.
50	"	—	588	"	2473	1883	1120	1	4	536	—	1815	Roth Gg.
51	"	—	647	"	steuerfrei	—	—	1	5	1205	3762	—	(Convent des göttlichen Erlösers.
52	"	—	587	"	6897	1877	2373	2	37	347	—	1813	Ruhl Joh.'s Erben.
53	"	12 Schulgasse	720	"	—	—	—	—	—	—	—	—	—
54	"	—	586	"	1567	—	—	1	9	232	90	1823	Faber Georg.
55	"	5 Schulgasse	560	"	7967	1888	1442	2	39	360	198	1826	Pertusini Johann.
56	"	—	585	"	2526	1885	494	1	13	352	—	1820	Hartleben August.
57	"	—	561	"	2496	1884	1055	1	6	282	73	—	Reinwein Johann.
58	"	—	584	"	1862	—	—	1	18	270	116	—	Oppitz Alois.
59	"	—	562	"	1780	—	—	1	9	235	123	—	Zechmeister Flor.
60	"	—	583	"	827	—	—	1	1	261	555	1808	Welzl Ferdinand.
61	"	30 Steingasse	563	"	3062	—	—	1	13	389	332	—	Kiessling Josef.
62	"	—	—	"	—	—	—	—	—	—	—	—	Baustelle.
63	"	31 Steingasse	224	"	—	—	—	—	—	—	—	—	—
64	"	—	—	"	—	—	—	—	—	—	—	—	Baustelle.
65	"	—	564	"	1869	—	—	1	2	367	—	1821	Prick Vinc. u. Joh.
66	"	18 Hafengasse	582	"	—	—	—	—	—	—	—	—	—
67	"	—	565	"	600	—	—	eb.	2	287	—	1836	Wimmer Josef.
68	"	15 Hafengasse	579	"	4260	—	—	1	19	300	344	—	Riegler Ludw., Dr.
69	"	16	211	"	—	—	—	—	—	—	—	—	—

* Nicht ausgeschieden.

III. Bezirk: Landstrasse.

Orientierungs- Nummer	Gasse, Strasse oder Platz	Identisch mit	Conscriptions- Nummer	Grund	Zins	Steuerfrei		Stockwerke	Wohnungen	Grundfläche		Erbaut im Jahre	Eigenthümer
						bis	Betrag			ver- baut	unver- baut		
70	Rennweg	—	578	Landstr.	2329	1878 1887	370 80	1	9	438	111	1823	Fromwald Magd.
71	"	13 Hafengasse	209/210	"	—	—	—	Baustelle		—	—	—	Kautz Kl.
72	"	—	785	"	—	—	—	eb. 6	851	550	—	—	Prick Vincenz.
73	"	—	739	"	753	—	—	2 15	91	329	1871	—	Kautz Kl.
74	"	—	784	"	2448	1884	2448	2 33	12405	65	—	—	K. k. Artillerie-Kas.
75	"	146 Landstr. Hauptstrasse	566	"	657	—	—	2 8	—	—	1868	—	Kautz Kl.
76	"	—	783	"	1881	1883	1881	2 8	—	—	—	—	Pfarrhof.
77	"	146 Landstr. Hauptstrasse	567	"	steuerfrei	—	—	2 8	525	11	—	—	Kautz Kl.
78	"	—	782	"	3266	1882	3266	2 15	95	289	1867	—	Kautz Kl.
79	"	—	568	"	5188	—	—	1 23	311	1532	—	—	Czapka.
80	"	2 Lissagasse	781	"	—	—	—	—	—	—	—	—	—
81	"	148 Landstr. Hauptstrasse	569	"	—	—	—	—	—	—	—	—	—
82	"	1 Lissagasse	778	"	—	—	—	—	—	—	—	—	—
83	"	152 Landstr. Hauptstrasse	570	"	—	—	—	—	—	—	—	—	—
84	"	—	777	"	3297	1880	3297	2 15	283	—	1865	—	Kautz Kl.
85	"	165 Landstr. Hauptstrasse	573	"	1540	1878	500	1 2	389	175	—	—	Mauthner Adolf.
86	"	—	776	"	3306	1879	3306	2	246	—	1864	—	Kautz Kl.
87	"	—	574	"	steuerfrei	—	—	1	703	61	—	—	K. k. Linienamts-Geb.
88	"	—	775	"	2588	1880	2588	2 17	139	70	1866	—	Kautz Kl.
90	"	—	774	"	2638	1880	2638	3 19	172	—	1866	—	Kautz Kl.
92	"	—	773	"	5101	1888	5101	3	158	—	1873	—	—
94	"	—	577	"	steuerfrei	—	—	eb. 1	77	—	—	—	—
96	"	—	576	"	frei	—	—	1 2	106	31	—	—	Commune Wien.
1	Richardgasse	39 Reisnerstrasse	—	"	836	—	—	—	—	—	—	—	—
2	"	37 "	—	"	833	—	—	—	—	—	—	—	—
3	"	50 "	—	"	—	—	—	—	—	—	168	—	—
4	"	48 "	—	"	—	—	—	—	—	—	168	—	—
5	"	—	—	"	—	—	—	—	—	—	180	—	—
6	"	—	—	"	—	—	—	—	—	—	195	—	—
7	"	7 Metternichgass.	—	"	—	—	—	—	—	168	—	—	im Bau.
8	"	5 "	—	"	—	—	—	—	—	—	—	—	Baustellen.
9	"	8 "	—	"	—	—	—	—	—	—	—	—	Baustellen.
10	"	6 "	—	"	—	—	—	—	—	—	—	—	im Bau.
1	Rochusgasse	62 Landstr. Hauptstrasse	293	"	4507	1875	890	3 14	119	—	—	—	Planner Josef.
2	"	60 "	313	"	—	—	—	—	—	—	—	—	—
3	"	—	294	"	1982	—	—	2 7	132	—	—	—	Grisl Ludwig.
4	"	58 Landstr. Hauptstrasse	312/314	"	—	—	—	—	—	—	—	—	—
5	"	—	294	"	2680	—	—	2 9	89	23	—	—	Liewehr u. Miteigenth.
6	"	4 Pfarrhofgasse	311	"	5847	1884	204	2 30	165	24	1814	—	Tifer Rudolf.
7	"	—	296	"	605	—	—	1 8	127	135	—	—	Franz Math.
8	"	—	310	"	steuerfrei	—	—	2 10	134	24	1847	—	Armen-Versorgungsh.
9	"	—	297	"	2233	—	—	1 15	144	205	—	—	Fessler Josef.
10	"	—	309	"	977	—	—	2 7	85	—	—	—	Reisschel Anton.
11	"	—	298	"	2342	—	—	2 4	516	488	1818	—	Kaufmann Ad.
12	"	2 Gemeindeplatz	308	"	2465	—	—	2 11	94	—	—	—	Parreys Ludw.
13	"	—	299	"	1881	1877	50	2 10	351	94	—	—	Imelin Christine.
14	"	9 Sechskrügelgas. } 3 Gemeindeplatz . }	307	"	—	—	—	—	—	—	—	—	—
15	"	—	300	"	3999	—	—	2 16	124	48	—	—	Rottert Antonia.
16	"	11 Sechskrügelgas.	306	"	steuerfrei	—	—	3	137	—	—	—	Commune Wien.
17	"	—	301	"	2058	—	—	1 6	154	—	—	—	Degenhart Josefine.
18	"	33 Ungargasse	378	"	—	—	—	—	—	—	—	—	—
19	"	—	302	"	999	—	—	2 6	48	26	—	—	Szakats Mich.
21	"	—	303	"	1372	—	—	2 9	72	—	—	—	Wohlsperger'sche Stift.
23	"	—	304	"	3872	—	—	2 20	136	—	—	—	Kursmayer'sche Erben.
25	"	35 Ungargasse	305	"	5131	—	—	2	142	—	—	—	Plüch'sche Verlassen.
1	Rudolfgasse	118 Landstr. Hauptstrasse	253	"	—	—	—	—	—	—	—	—	—
2	"	116 "	266	"	—	—	—	—	—	—	—	—	—
3	"	4 Hühnergasse	252	"	—	—	—	—	—	—	—	—	—
4	"	—	265	"	4882	—	—	4 25	142	—	—	—	Edelbauer A.
5	"	6 Hühnergasse	251	"	—	—	—	—	—	—	—	—	—
6	"	—	264	"	623	—	—	eb. 8	105	—	—	—	Pranschel Adalbert.
7	"	8 Hühnergasse	250	"	—	—	—	—	—	—	—	—	—
8	"	—	263	"	870	—	—	1 7	99	—	—	—	Zerza Josef.

III. Bezirk: Landstrasse.

Orientierungs- Nummer	Gasse, Strasse oder Platz	Identisch mit	Conscriptions- Nummer	Grund	Zins	Steuernfrei		Stockwerke	Wohnungen	Grundfläche		Erbaut im Jahre	Eigentümer
						bis	Betrag			ver- baut	unver- baut		
3	Salmgasse	—	75	Landstr.	1650	—	—	1	6	134	—	1802	Neymeier Jak. Gagern, Freih. v.
4	"	—	72	"	3715	—	—	1	15	353	731	1816	
5	"	—	76	"	2712	—	—	1	10	259	—	—	
6	"	—	71	"	2140	—	—	eb.	17	122	—	—	Gagern, Freih. v.
7	"	1 Sieglgasse	77	"	—	—	—	—	—	—	—	—	Allewand Marie. Commune Wien.
8	"	—	70	"	2066	—	—	1	8	99	54	—	
9	"	2,4 Sieglgasse	79	"	5060	—	—	2	15	362	—	1810	Feigler Anton. Guss Andreas.
10	"	—	69	"	2997	—	—	2	14	105	—	1825	
11	"	—	80	"	2207	—	—	1	7	212	—	—	Schwarzenberg, Fürst.
12	"	—	68	"	1798	—	—	1	10	83	—	1831	
13	"	41 Landstr. Hauptstrasse	81	"	—	—	—	—	—	—	—	—	
14	"	37 "	66	"	—	—	—	—	—	—	—	—	
16	"	39 "	67	"	—	—	—	—	—	—	—	—	
1	Schimmelgasse	28 Baumgasse	201	Erdberg	—	—	—	—	—	—	—	—	
2	"	26 "	172	"	—	—	—	—	—	—	—	—	
3	"	—	200	"	904	1877	249	eb.	10	150	—	1822	Würtl Andreas.
4	"	—	173	"	2340	1875	1224	1	17	198	—	1816	Gösner Josef.
5	"	—	199	"	522	—	—	eb.	7	131	243	1817	Kren Josef.
6	"	—	174	"	899	1879	405	eb.	6	163	183	1816	Bayer Susanna.
7	"	—	198	"	290	—	—	eb.	5	158	294	1816	Schöppel Eduard.
8	"	—	175	"	1331	1881	220	1	9	151	365	1812	Gailich Carl.
9	"	—	197	"	2317	—	—	1	17	243	215	1832	Schubert Barbara.
10	"	Paulusplatz	176	"	852	—	—	eb.	9	173	203	1822	Schönmann J.
11	"	"	196	"	538	—	—	eb.	7	121	271	1822	Kriegler Josef.
12	"	8 Paulusgasse	184	"	601	—	—	eb.	13	587	364	1826	Aichenegg Jak. v., Dr.
12	"	"	185	"	2323	—	—	1					
13	"	—	—	"	—	—	—	—	—	—	—	—	Baustelle.
14	"	—	407	"	8479	—	—	1	4	126	58	—	Kohl Lorenz.
15	"	—	187	"	300	—	—	eb.	1	384	—	—	Guidenus Carl.
16	"	—	174	Landstr.	1996	1877	411	eb.	9	163	183	1816	Heimel Josef.
17	"	—	430	Erdberg	13.158	1875	4027	4	309	447	—	1857	Schusslbauer Julie.
18	"	—	173	Landstr.	1294	—	—	eb.	14	198	—	1816	Perp Wolfgang.
19	"	—	186	Erdberg	1163	—	—	eb.	7	384	—	—	Mayer Ludov.
20	"	149 Landstr. Hauptstrasse	172	Landstr.	—	—	—	—	—	—	—	—	Müller Joh. u. Jos.
21	"	—	175	Erdberg	2098	1878	629	1	18	156	286	1819	
23	"	151 Landstr. Hauptstrasse	176	"	—	—	—	—	—	—	—	—	Mauthner Ad., Ritt. v. Baustelle.
1	Schlachthausg.	36 Baumgasse	211	"	270	—	—	eb.	5	321	260	—	
2	"	—	—	"	—	—	—	—	—	—	—	—	Mauthner Ad., Ritt. v. Baustelle.
3	"	—	421	"	1316	1884	550	3	16	5717	672	1854	
4	"	—	—	"	—	—	—	—	—	—	—	—	Petzl Johann.
5	"	1 Viehmarktgasse	736	Landstr.	—	—	—	—	—	—	—	—	
6	"	—	469	Erdberg	650	1883	650	eb.	1	265	—	1872	Baustellen.
8	"	—	—	"	—	—	—	—	—	—	—	—	
10	"	—	—	"	—	—	—	—	—	—	—	—	Matznetter Leopold.
12	"	—	—	"	—	—	—	—	—	—	—	—	
12a	"	15 Paulusgasse	—	"	—	—	—	—	—	—	—	—	Mauch & Brock. Haub Leopold. Duvald Josef. Plitzner Franz.
14	"	16 "	405	"	3025	1877	397	1	17	313	—	—	
16	"	—	191	"	2648	1883	2648	2	18	474	—	1868	König Franz. Altmann Mark.
18	"	—	192	"	1629	—	—	eb.	13	274	177	1822	
20	"	—	193	"	3000	1879	910	1	21	151	323	1858	Günste Anna. Altmann Mark.
22	"	—	194	"	4395	1878	1718	1	30	318	135	1825	
24	"	—	400	"	1860	—	—	1	9	234	—	—	Zillinger J. Schober Johann. Altmann Elise.
26	"	161 Landstr. Hauptstrasse	181	"	—	—	—	—	—	—	—	—	
1	Schützengasse	65 Ungargasse	549	Landstr.	—	—	—	—	—	—	—	—	Tichi Josef. Franz Franz.
2	"	67 "	801	"	6606	1880	6601	3	17	197	—	1868	
3	"	—	813	"	4622	1885	4622	3	12	120	—	1872	König Franz. Altmann Mark.
4	"	—	816	"	4055	1883	4055	3	14	144	—	1871	
5	"	—	812	"	4583	1885	4583	3	15	120	—	1872	Altmann Mark.
6	"	—	815	"	4235	1883	4235	3	10	108	—	1871	
7	"	—	810	"	4784	1886	4784	3	15	183	—	1873	Schober Johann. Altmann Elise.
8	"	—	814	"	4042	1883	4042	3	11	108	—	1871	
9	"	—	821	"	5176	1886	5176	3	19	148	—	1873	Tichi Josef. Franz Franz.
10	"	—	803	"	2930	1884	2930	2	10	103	—	1872	
11	"	—	811	"	4402	1886	4402	3	14	*	*	1873	

*) Nicht ausgeschieden.

III. Bezirk: Landstrasse.

Orientierungs- Nummer	Gasse, Strasse oder Platz	Identisch mit	Conscriptions- Nummer	Grund	Zins	Steuerfrei		Stockwerke	Wohnungen	Grundfläche		Erbaut im Jahre	Eigentümer
						bis	Betrag			ver- baut	unver- baut		
12	Schützengasse.	—	791	Landstr.	1953	1879	1953	3	13	*	*	1864	Glaser Leop.
13	"	—	763	"	2899	1880	2899	2	9	108	63	1868	Obermayer Moriz.
14	"	2 Stanislausgasse.	762	"	—	—	—	—	—	—	—	—	—
15	"	"	764	"	3013	1880	3013	3	14	143	—	1868	Neimyster Stanisl., Dr.
16	"	1 Stanislausgasse.	552	"	—	—	—	—	—	—	—	—	—
17	"	—	—	"	—	—	—	—	—	143	—	—	Baustelle.
18	"	—	789	"	1501	1880	1501	3	7	35	—	1862	Mayer Carl.
19	"	—	766	"	2321	1886	2321	3	—	143	—	1868	Albert Michael.
20	"	—	765	"	3673	1884	3673	3	8	*	—	1868	Preyer Leop.
21	"	—	767	"	4301	1886	4301	3	—	143	—	1868	Weinmann Adolf.
22	"	—	795	"	1261	1881	1261	3	8	69	53	1866	Polt Mathias.
23	"	—	768	"	530	—	—	—	1	155	—	—	Gindra Vincenz.
24	"	—	796	"	1191	1881	1191	3	7	*	*	1866	Neimyster St., Dr.
25	"	—	—	"	4927	1887	4927	3	—	155	—	1871	—
26	"	—	824	"	500	1886	500	1	—	161	—	1868	Nagler Johann.
27	"	—	770	"	700	1886	700	2	—	148	—	1868	
29	"	—	771	"	—	—	—	—	—	—	—	—	—
1	Schulgasse.	2 Klimschgasse	728	"	—	—	—	—	—	—	—	—	—
2	"	—	725	"	3443	—	—	2	17	98	—	1855	Neckheim'sche Erben.
3	"	—	726/727	"	steuerfrei	—	—	2	1	374	—	—	Commune Wien.
4	"	—	724	"	1508	1876	551	2	9	73	—	1861	Jerabek Johann.
5	"	55 Rennweg	817	"	—	—	—	—	—	—	—	—	—
6	"	—	723	"	2147	—	—	2	14	90	—	1853	Hoss Johann.
8	"	—	722	"	2800	—	—	3	15	89	—	1847	Bohr Wenzel.
10	"	—	721	"	2730	—	—	3	17	89	—	1844	Bittorfer Josef.
12	"	53 Rennweg	720	"	3908	—	—	3	16	112	—	1844	Propst Anna.
1	Schwalbengass.	{ 2 Erdbergerlände 1 Wassergasse . . }	417	Erdberg	1800	1878	300	1	1	181	851	—	Hochstätter Carl.
2	"	—	—	"	—	—	—	—	—	—	—	—	—
3	"	4 Erdbergerlände	465	"	—	—	—	—	—	—	—	—	—
4	"	—	398b	"	940	1876	100	1	—	759	529	1858	Bächle Josef.
1	Sechskrügelg.	2 Pfarrhofgasse .	317	Landstr.	1126	—	—	1	5	86	57	1817	Sieber Johann.
2	"	52 Landstr. Hauptstrasse	327	"	6126	—	—	2	7	104	—	1841	Solterer Frz.
3	"	—	318	"	1228	—	—	1	6	86	51	—	Pfeiffer Johann.
4	"	—	326	"	4834	1876	922	3	15	92	—	—	Neuhof Frz.
5	"	—	319	"	2434	—	—	2	12	76	38	—	Fahrnbauer Gg.
6	"	—	325	"	3252	—	—	2	14	126	106	—	Nowak Katharina.
7	"	1 Gemeindeplatz .	320	"	2730	—	—	2	11	74	—	—	Nuchten Josef.
8	"	—	324	"	2704	—	—	2	21	155	58	1814	Lechner Leopold.
9	"	3 Gemeindeplatz .	307	"	—	—	—	—	—	—	—	—	—
10	"	—	323	"	1700	—	—	1	8	113	31	1816	Haidvogel u. Wick J.
11	"	16 Rochusgasse . .	306	"	—	—	—	—	—	—	—	—	—
12	"	—	322	"	2268	1876	435	1	12	121	26	—	Göschl Kl. u. Th.
13	"	33 Ungargasse . . .	378	"	—	—	—	—	—	—	—	—	—
14	"	—	321	"	3290	—	—	1	11	143	—	—	Kabelka Frz.
16	"	31 Ungargasse . . .	377	"	—	—	—	—	—	—	—	—	—
1	Siegelgasse	7 Salmgasse	77	"	16.591	1884	16.591	2	22	427	117	1869	Sieberer Joh., v.
2	"	9 "	79	"	—	—	—	—	—	—	—	—	—
3	"	14 Rasumofskygas.	90	"	—	—	—	—	—	—	—	—	—
4	"	9 Salmgasse	78	"	—	—	—	—	—	—	—	—	—
6	"	16 Rasumofskygas.	89	"	—	—	—	—	—	—	—	—	—
1	Stammgasse	6 Blüthengasse . .	200	Weissgärber	—	—	—	—	—	—	—	—	—
2	"	4 "	—	"	—	—	—	—	—	—	—	—	—
3	"	15 Kegelgasse . . .	205	"	—	—	—	—	—	—	—	—	—
4	"	13 "	—	"	—	—	—	—	—	*	—	—	Baustelle.
1	Stanislausgass.	16 Schützengasse .	552	Landstr.	3774	1879	3774	3	19	104	—	1861	Neimyster, Dr.
2	"	14 "	762	"	3992	1880	3992	3	19	103	—	1862	Obermayer Wilh.
3	"	37 Rennweg	553	"	4148	1879	4148	3	15	110	—	1861	Neimyster, Dr.
4	"	35 "	551	"	4823	1878	260	2	11	105	—	1862	Eibuschitz Leop.
5	"	36 "	825	"	—	—	—	—	—	—	—	—	—
6	"	34 "	854	"	—	—	—	—	—	—	—	—	—
7	"	9 Am Kanal	826	"	3359	1887	3359	3	—	85	—	1874	Ringer Adolf. (Im Bau.)
8	"	7 "	855	"	—	—	—	—	—	—	—	—	Oest. Baugesellschaft.
1	Steingasse	132 Landstr. Hauptstrasse	189	"	—	—	—	—	—	—	—	—	Ringer Adolf. (Im Bau.)

* Nicht ausgeschieden.

III. Bezirk: Landstrasse.

Orientierungs- Nummer	Gasse, Strasse oder Platz	Identisch mit	Conscriptions- Nummer	Grund	Zins	Steuerfrei		Stockwerke	Wohnungen	Grundfläche		Erbaut im Jahre	Eigentümer
						bis	Betrag			ver- baut	unver- baut		
6	Thongasse . . .	—	401	Landstr.	2141	—	—	1	13	311	—	—	Slach Adalbert.
7	" . . .	7 Postthorgasse .	417	"	—	—	—	—	—	—	—	—	
8	" . . .	10 Neulinggasse . .	400	"	—	—	—	—	—	—	—	—	
9	" . . .	—	405	"	3373	1877	370	2	22	143	—	1825	Hammerer Josef.
11	" . . .	—	406	"	1718	—	—	2	11	91	44	1824	Feiburg Kath.
13	" . . .	8 Neulinggasse . .	407	"	420	—	—	1	4	115	—	—	Wimmer Rosalia.
1	Traungasse . . .	6 Salesianergasse .	658	"	—	—	—	—	—	—	—	—	
2	" . . .	3 Marokanergasse .	517	"	—	—	—	—	—	—	—	—	
1	Ungargasse . . .	7 Invalidenstrasse	362	"	5200	—	—	2	11	193	—	—	Diwald Marie.
2	" . . .	1 Linke Bahngas.	492	"	—	—	—	—	—	—	—	—	
3	" . . .	—	363	"	10.802	—	—	3	43	620	—	1838	Convent der Elisabeth.
4	" . . .	—	491	"	5783	—	—	2	19	323	—	—	Drasche Heinr., Ritt. v.
5	" . . .	8 Beatrixgasse . .	364a	"	9272	—	—	3	26	343	—	1802	Diamantidi Georg.
6	" . . .	2 Münzgasse . . .	490	"	5337	—	—	2	13	288	—	—	Klemm Josef.
7	" . . .	7 Beatrixgasse . .	365	"	5833	—	—	2	23	339	—	—	Ruhlert Elise, v.
8	" . . .	1 Münzgasse . . .	488	"	—	—	—	—	—	—	—	—	
9	" . . .	—	366	"	10.425	—	—	3	22	385	—	1859	Sina Simon, Freih. v.
10	" . . .	9 Beatrixgasse . .	447	"	1681	—	—	2	3	124	—	1832	Commune Wien.
11	" . . .	—	367	"	5932	—	—	2	8	278	211	1824	Schuhmann Carl.
12	" . . .	—	446	"	9992	—	—	3	15	374	—	1836	Krumhaar Friederike.
13	" . . .	—	368	"	8778	—	—	3	33	679	—	1823	Schreder Marie.
14	" . . .	—	445	"	2713	—	—	2	3	160	78	1807	Dittler Robert.
15	" . . .	—	369	"	2808	—	—	2	9	151	72	1833	List Carl.
16	" . . .	—	444	"	1847	—	—	2	7	172	—	1811	Würth Leopold.
17	" . . .	—	370	"	4277	—	—	2	15	259	102	1822	Six Alois.
18	" . . .	—	443	"	2472	—	—	2	6	169	66	1819	Müller'sche Erben.
19	" . . .	—	371	"	2499	—	—	2	12	145	—	1820	Porsch Franz.
20	" . . .	—	442	"	2221	—	—	2	7	68	159	1820	Haberlein Josef.
21	" . . .	—	372	"	1695	1880	320	1	1	148	218	—	Klemm Josef.
22	" . . .	—	441	"	6173	—	—	2	23	287	—	1820	Riegler Ludw., Dr.
23	" . . .	—	373	"	2490	—	—	2	4	217	—	—	Klemm Anna.
24	" . . .	—	340	"	4412	—	—	2	13	127	88	1822	Zischka Marie.
25	" . . .	—	374	"	6193	—	—	2	21	464	34	1802	Eckel Caroline.
26	" . . .	—	439	"	5140	1880	5140	3	14	115	106	1868	Schmidt Ant. u. Josefa.
27	" . . .	—	375	"	14.715	1884	360	3	16	936	1512	1837	Streicher Emil.
28	" . . .	—	438	"	2368	—	—	1	6	619	—	1819	Voigt Jos. & Comp.
29	" . . .	—	376	"	18.771	1877	14.961	3	21	1002	—	1860	Absolon Ferdinand.
30	" . . .	—	437	"	4698	1877	2627	2	19	217	34	1819	Struzenberger's Erben.
31	" . . .	16 Sechskrügelgas.	377	"	3837	1880	45	1	7	272	—	—	Köhler Caroline.
32	" . . .	—	436	"	4055	—	—	2	7	257	—	1819	Kugler Michael.
33	" . . .	{13 Sechskrügelgas. 18 Rochusgasse . . }	378	"	4902	—	—	2	23	164	—	—	Jünemann Ludw.
34	" . . .	—	435	"	980	—	—	2	3	45	45	—	Wellner Georg u. Mar.
35	" . . .	25 Rochusgasse . .	305	"	—	—	—	—	—	—	—	—	
36	" . . .	6 Krummgasse . . .	434	"	4633	—	—	3	13	269	—	1803	Schreier Johann.
37	" . . .	—	379	"	8059	—	—	1	10	1900	—	1805	Conv. d. barmh. Brüder. / Priester-Kranken- u. Deficienten-Institut.
38	" . . .	4 Krummgasse . . .	433	"	bei 40 u. 42 Ungarg.	—	—	eb.	2	299	264	—	Wagner Carl u. Paul.
39	" . . .	—	380	"	5235	1883	445	1	15	359	302	1823	Wie 38 Ungargasse.
40	" . . .	42 Ungargasse . . .	428-433	"	3665	—	—	eb.	10	247	1228	1833	Well Wilhelm.
41	" . . .	—	381	"	500	—	—	1	2	113	566	1823	
42	" . . .	{2 Postthorgasse . . 2 Krummgasse . . . 40 Ungargasse . . . }	428 b. 433 u. 750	"	4418	—	—	3	17	132	—	1858	
43	" . . .	—	382	"	4000	—	—	1	1	323	3279	1804	Steinberg J., Graf.
44	" . . .	2 Postthorgasse . .	414	"	1554	—	—	1	2	140	—	—	Zimmermann J.
45	" . . .	—	383	"	4285	—	—	3	16	281	75	—	Hoffmann Jos., Dr.
46	" . . .	—	413	"	2850	1884	420	1	11	229	100	—	Streletz Franz.
47	" . . .	—	384	"	6784	—	—	1	24	1013	237	—	Haber H., Ritt. v.
48	" . . .	—	384	"	3191	—	—	1	8	182	77	1852	Liebermann Ferd.
49	" . . .	—	385	"	370	—	—	2	5	7029	—	—	K. k. Fuhrwesen-Kas.
50	" . . .	2 Neulinggasse . .	410	"	2456	—	—	1	8	140	173	—	Steydler Maria.
51	" . . .	—	386	"	2293	—	—	2	12	209	592	—	Ruffinghofer Otto.
52	" . . .	1 Neulinggasse . .	392	"	12.966	1878	700	2	35	1704	316	1826	Wieninger Anton.

Orientierungs- Nummer	Gasse, Strasse oder Platz	Identisch mit	Conscriptions- Nummer	Grund	Zins	Steuerfrei		Stockwerke	Wohnungen	Grundfläche		Erbaut im Jahre	Eigentümer
						bis	Betrag			ver- baut	unver- baut		
53	Ungargasse . .	—	387	Landstr.	4800	—	—	1	11	612	993	—	Sulkowsky Jos., Fürst.
54	"	—	391	"	16.480	1879	2270	1	18	2487	—	1823	Wiener Anton.
55	"	30 Barrichgasse . .	388	"	6918	—	—	3	16	170	—	1844	Würth Wilh., v.
56	"	—	Ohne	"	steuerfrei	—	—	—	—	—	—	—	Equitation.
57	"	19 Barrichgasse . .	705	"	5732	—	—	3	15	179	30	1845	Würth Wilh., v.
59	"	42 Rudolfgasse . .	678	"	—	—	—	—	—	—	—	—	—
61	"	17 "	389	"	steuerfrei	—	—	2	23	6738	210	—	K. k. Equitations-Inst.
63	"	—	390	"	6077	—	—	1	28	743	489	1836	Gebr. Guttmann.
65	"	1 Schützengasse . .	549	"	6086	1880	6086	3	16	*	*	1868	König Franz.
67	"	2 "	801	"	—	—	—	—	—	—	—	—	—
69	"	31a Rennweg	549	"	—	—	—	—	—	—	—	—	—
2	Viaduktgas., Ob.	(22 Dampfschiffstr. } (21 Ob. Weissgärherstrasse }	14	Weissgärber	2355	—	—	2	6	271	—	1804	Etzelt Barbara,
4	"	30 "	17	"	6723	1877	6723	3	22	180	—	1862	Hartig, Graf.
6	"	28 "	18	"	—	—	—	—	—	—	—	—	Baustelle.
8	"	—	—	"	—	—	—	—	—	—	—	—	Fuchs Ferdinand.
10	"	—	236	"	3749	1886	3749	3	10	91	—	1870	—
12	"	13 Pragerstrasse . .	247	"	—	—	—	—	—	—	—	—	—
20	"	1 Radetzkyplatz . .	243	"	—	—	—	—	—	—	—	—	—
22	"	10 Kolonitzgasse . .	193	"	—	—	—	—	—	—	—	—	—
24	"	5 Lorberggasse . . .	192	"	5535	1882	5535	3	25	*	*	1864	Laudesek Josefa.
26	"	4 "	190	"	9959	1879	9959	3	19	133	—	1864	Weil Carl.
28	"	9 Hetzgasse	189	"	4957	1880	4957	3	16	126	—	1862	Hofzinsler Leop.
30	"	6 "	106	"	—	—	—	—	—	—	—	—	—
32	"	—	107	"	3437	1878	3437	3	9	96	—	1860	Neuda Max.
32a	"	—	244	"	1000	1887	1000	2	3	126	—	1871	Helm Alfred.
34	"	—	40	"	2034	1875	39	1	6	—	—	1822	Tauber Adolf.
36	"	3 Zollgasse	158	"	4120	1878	4120	4	13	194	183	1860	Feistl, Dr.
38	"	15 Hint. Zollamtstrasse .	25	Landstr.	—	—	—	—	—	—	—	—	—
40	"	17 "	24	"	—	—	—	—	—	—	—	—	—
1	Viaduktg., Unt.	1 Untere Weissgärberstr.	82	Weissgärber	—	—	—	—	—	—	—	—	Demolirt.
2	"	2 "	22	"	2007	—	—	—	18	—	—	—	Wr. Realbahn-Gesell.
3	"	2 "	155	"	5243	1878	5243	3	16	150	—	1860	Holluber Johanna.
5	"	—	154	"	5262	1880	5262	3	28	170	—	1862	Beamten-Pensions-Inst.
7	"	1 Adamsgasse	153	"	—	—	—	—	—	—	—	—	—
7A	"	2 "	231	"	7414	1885	7414	3	18	142	—	1870	Eckmayer Eduard.
9	"	—	232	"	5361	1885	5361	3	13	120	—	1870	Muhr Adolf.
11	"	—	233	"	7556	1885	7556	3	17	190	—	1870	Schönberg, Fürst v.
13	"	—	234	"	7838	1885	7838	3	19	157	—	1870	Detlich Andreas.
15	"	13 Löwengasse	66	"	—	—	—	—	—	—	—	—	Demolirt.
17	"	16 "	53	"	—	—	—	—	—	—	—	—	—
19	"	1 Kolonitzgasse . . .	245	"	—	—	—	—	—	—	—	—	—
21	"	12 "	249	"	9180	1887	9180	3	24	126	—	1872	Gerl Peter.
23	"	—	248	"	5579	1887	5579	3	14	108	—	1872	Gerl Peter.
25	"	—	—	"	—	—	—	—	—	—	106	—	—
27	"	—	—	"	—	—	—	—	—	—	145	—	Baustellen.
29	"	11 Hetzgasse	—	"	—	—	—	—	—	—	136	—	—
31	"	—	242	"	2050	1887	2050	2	1	210	—	1871	Milde Albert.
33	"	—	—	"	—	—	—	—	—	—	—	—	Baustellen.
35	"	—	41	"	3567	—	—	2	13	*	*	1850	Milde Albert.
37	"	—	26	Landstr.	509	—	—	1	1	305	173	—	Pokorny Anton.
1	Viehmarktgas.	5 Schlachthausg.	736	"	steuerfrei	—	—	1	9	11603	1703	—	Commune Wien (Schlachthaus).
2	"	163 Landstr. Hauptstrasse	572 ^a b	"	—	—	—	—	—	—	—	—	—
4	"	—	182	"	steuerfrei	—	—	eb.	8	394	226	—	K. k. Verzehrungsst.-A.
Ohne	(Vor d. Marxer Linie)	—	772	"	453	1880	453	1	1	*	*	1862	(K. k. pr. Staatseisen- bahn-Gesellschaft.
"	"	—	792	"	2228	1883	2228	2	6	*	*	1864	Fellinger Johann.
"	"	—	794	"	3393	1884	2535	1	8	69	53	1866	Jellinek Samuel.
"	"	—	575	"	steuerfrei	—	—	1	1	*	*	—	Leichenhof St. Marx.
"	"	—	806	"	3063	1885	3063	3	9	*	*	1867	Kralik Johann.
"	"	—	808	"	Baustelle	—	—	—	—	*	*	—	Habel Josef.
"	"	—	819	"	6260	1885	6260	3	18	*	*	1867	Czermak Anton.
"	"	—	619	"	700	1882	700	eb.	—	160	—	1868	Bort Josef. (Parcelle.)

*) Nicht ausgeschieden.

III. Bezirk: Landstrasse.

Orientierungs- Nummer	Gasse, Strasse oder Platz	Identisch mit	Conscriptions- Nummer	Grund	Zins	Steuerfrei		Stockwerke	Wohnungen	Grundfläche		Erbaut im Jahre	Eigentümer
						bis	Betrag			ver- baut	unver- baut		
1	Wällischgasse	106	Erdbergerstr. . .	309	Erdberg	—	—	—	—	—	—	—	
2	"	—	107	"	"	935	—	—	eb. 4	201	1352	—	Stöck Georg.
3	"	2	Thomasgasse . .	308	"	432	—	—	eb. 5	63	—	—	Dangel Rosina.
4	"	—	108	"	"	370	—	—	eb. 3	73	334	—	Savonith Franz.
5	"	4	Thomasgasse . .	307	"	steuerfrei	—	—	2	1	48	—	Commune Wien.
6	"	—	109	"	"	430	—	—	eb. 4	66	—	—	Schreiber Josef.
7	"	7	Thomasgasse . .	304	"	787	—	—	eb. 9	114	—	—	Witek Josef.
8	"	2	Knappengasse . .	110	"	425	1887	70	eb. 5	74	—	—	Sturmayer Johann.
9	"	—	303	"	"	1454	1880	581	1	13	176	—	Teysringer Ignatz.
10	"	{	1 Knappengasse . .	{	"	94	—	—	eb. 1	29	—	—	Dangl Johann.
	"	2	Rabengasse . .	117	"	—	—	—	—	—	—	—	
11	"	—	302	"	"	796	—	—	eb. 13	146	29	—	Püscher u. Maurer.
12	"	1	Rabengasse . .	126	"	120	—	—	eb. 1	46	—	—	Wührer Andreas.
13	"	—	301	"	"	798	—	—	eb. 5	94	—	—	Reissenhofer Urban.
14	"	—	127	"	"	602	—	—	eb. 7	157	—	—	Herann Bernhard.
15	"	—	300	"	"	574	—	—	eb. 9	183	87	—	Reinhold Katharina.
16	"	—	128	"	"	50	—	—	eb. 1	37	—	—	König Josef.
17	"	—	299	"	"	1401	—	—	eb. 8	442	—	—	Lichtnöckert Johann.
18	"	—	129	"	"	475	—	—	eb. 2	33	—	—	Matznetter Leopold.
19	"	—	298	"	"	362	—	—	1	16	83	—	Walz Josef u. Anna.
20	"	—	130	"	"	2170	1880	30	eb. 20	488	886	—	Schellinger Katharina.
21	"	—	297	"	"	436	—	—	1	8	72	93	Zwirner Josef.
22	"	—	131	"	"	756	—	—	eb. 5	147	147	—	Kainzmayer Johann.
23	"	—	296	"	"	697	1878	152	eb. 6	206	—	—	Heimel Josef.
24	"	—	132	"	"	391	—	—	eb. 4	159	138	—	Bangerl Therese.
25	"	—	295	"	"	200	—	—	eb. 5	85	30	—	Kodat Josef.
26	"	—	133	"	"	1135	1875	—	eb. 9	167	70	—	Vogel Therese.
27	"	—	294	"	"	348	—	—	eb. 2	165	51	—	Habek Lorenz.
28	"	—	{ 236 } { 237 }	"	"	948	—	—	eb. 5	139	60	1821	Altenburger Anton.
29	"	—	293	"	"	1484	—	—	1	11	95	62	Stürzenbaum Maria.
30	"	—	238	"	"	420	—	—	eb. 4	60	—	—	Schmitzberger Josef.
31	"	—	292	"	"	1312	—	—	eb. 18	176	—	—	Würtinger Peter.
32	"	—	240	"	"	781	—	—	eb. 6	79	—	1856	Rohrer Carl.
33	"	—	291	"	"	2305	—	—	eb. 18	223	—	—	Feiler Josef.
34	"	—	241	"	"	90	—	—	eb. 1	35	24	—	Berger Anna.
35	"	—	290	"	"	1918	—	—	eb. 9	222	—	—	Klement Martin.
36	"	—	242	"	"	199	—	—	eb. 3	67	—	—	Schamböck Michael.
37	"	—	289	"	"	426	—	—	eb. 11	bei Nr. 20 Wällischgasse 71	—	—	Nagenzaun Johann.
38	"	—	243	"	"	387	1879	30	eb. 6	71	—	—	Hamata Josef.
39	"	—	288	"	"	268	1877	80	eb. 1	175	—	—	Nagenzaun Johann.
40	"	—	244	"	"	63	—	—	eb. 1	28	39	—	Nürnbergger Josefa.
41	"	—	{ 286 } { 287 }	"	steuerfrei	—	—	—	eb. 9	153	65	—	Commune Wien.
42	"	—	245	"	"	84	—	—	eb. 1	69	—	—	Wührer Josefa.
43	"	6	Kugelgasse . . .	285	"	—	—	—	—	—	—	—	
44	"	—	246	"	"	300	—	—	eb. 4	78	60	—	Michalitsch Paul.
45	"	7	Kugelgasse . . .	271	"	—	—	—	—	—	—	—	
46	"	—	247	"	"	244	1877	20	eb. 2	71	—	—	Michalitsch Paul.
47	"	—	270	"	"	502	—	—	eb. 8	234	—	—	Rosenstingl Franz.
48	"	—	248	"	"	236	—	—	1	5	71	—	Michalitsch Paul.
49	"	—	269	"	"	675	—	—	1	5	192	—	Schober Egidi.
50	"	2	Kleingasse . . .	249	"	—	—	—	—	—	—	—	
51	"	8	Gestättengasse . .	{ 268 } { 276 }	"	443	—	—	eb. 5	196	—	—	Schamböck Franz.
52	"	3	Kleingasse . . .	250	"	—	—	—	—	—	—	—	
53	"	11	Gestättengasse . .	267	"	1153	—	—	eb. 14	196	—	—	Donner Mathias.
54	"	—	251	"	"	250	—	—	eb. 3	83	—	—	Michaly Marie.
55	"	12	Gestättengasse . .	266	"	1500	1876	436	eb. 19	175	—	—	Donner Theresia.
56	"	—	252	"	"	326	—	—	eb. 5	61	—	—	Neller Michael.
57	"	14	Gestättengasse . .	265	"	550	—	—	eb. 6	164	—	—	Summer Jacob.
59	"	16	"	264	"	425	—	—	eb. 5	166	—	—	Rosenstingl Frz.
61	"	18	"	263	"	688	—	—	eb. 8	112	44	—	Ress Michael.
63	"	20	"	262	"	840	—	—	eb. 11	165	—	—	Hawaty Josefa.

Orientierungs- Nummer	Gasse, Strasse oder Platz	Identisch mit	Conscriptions- Nummer	Grund	Zins	Steuerfrei		Stockwerke	Wohnungen	Grundfläche		Erbaut im Jahre	Eigenthümer
						bis	Betrag			ver- baut	unver- baut		
65	Wällischgasse	22 Gestättengasse	261	Erdberg	677	1875	143	eb.	9	164	—	—	Niebauer Michael.
67	"	24 "	260	"	2218	1878	1369	1	23	156	—	—	Kärcher Kl.
69	"	26 "	259	"	134	—	—	eb.	1	93	—	—	Schuster Anna.
71	"	28 "	258	"	240	—	—	eb.	1	92	—	—	Klose Franz.
73	"	"	256	"	277	—	—	eb.	4	51	—	—	Zierhut Wenzel.
75	"	32 Gestättengasse	255	"	414	—	—	1	7	119	—	—	Pudschardt Franz.
77	"	34 "	254	"	746	1878	180	1	6	120	—	1803	Kment Franz.
79	"	"	253	"	550	—	—	eb.	6	126	—	—	Latschenberger Joh.
81	"	"	277	"	260	1880	140	eb.	3	50	146	1802	Sauheitel Friedr.
83	"	"	278	"	120	—	—	eb.	1	75	—	—	Walek Mathias.
85	"	"	279	"	1112	—	—	1	12	201	—	—	Kroll Maria.
87	"	"	342	"	670	1883	350	1	4	127	—	—	Böhm Johann.
1	Wassergasse	1 Schwalbengasse	417	"	—	—	—	—	—	—	—	—	Baustelle.
2	"	"	—	Landstr.	—	—	—	—	—	—	—	—	Baustelle.
3	"	1 "	417	Erdberg	—	—	—	—	—	—	—	—	Baustelle.
4	"	14 Parkgasse . . .	111 I	Landstr.	—	—	—	—	—	—	—	—	Baustelle.
5	"	"	414	Erdberg	3559	—	—	2	20	187	69	—	Bachle Josef.
6	"	14 Parkgasse . . .	111 II	Landstr.	—	—	—	—	—	—	—	—	Baustelle.
7	"	"	397	Erdberg	2590	—	—	2	18	187	70	—	Gremium der Buch- u. Steindruckerei.
8	"	27 Erdbergerstr.	110	Landstr.	—	—	—	—	—	—	—	—	Baustelle.
9	"	29 "	397	Erdberg	—	—	—	—	—	—	—	—	Baustelle.
1	Weidegasse	1 Drorygasse . . .	408	"	200	—	—	eb.	1	65	185	—	Imp.-Cont.-Gas-Assoc.
2	"	31 Dietrichgasse . .	401	"	—	—	—	—	—	—	—	—	Baustelle.
3	"	33 "	378	"	—	—	—	—	—	—	—	—	Baustelle.
1	(Weissgärber- lände)	2 Rasumoffskyg. .	103	Weissgärber	—	—	—	—	—	—	—	—	Baustelle.
2	"	"	101/102	"	265	—	—	eb.	3	49	—	1811	Echster Johann.
4	"	"	100	"	619	—	—	1	3	52	—	—	Schneider Anna.
6	"	"	99	"	560	—	—	1	5	43	28	—	Schleska Joh. u. Kath.
8	"	"	98	"	891	—	—	1	6	57	—	—	Grünberger Frzk.
10	"	"	97	"	452	—	—	2	3	26	—	—	Burghofer Martin.
12	"	4 Rasumoffskyg. .	92-96	"	—	—	—	—	—	—	—	—	Baustelle.
1	(Weissgärber- strasse, Ob.)	1 Hint. Zollamtsstrasse	2,3 u. 4	"	—	—	—	—	—	—	—	—	Baustelle.
2	"	"	33	"	—	—	—	—	—	—	—	—	Baustelle.
3	"	4 Dampfschiffstr..	5	"	1000	—	—	1	1	206	—	—	Dampfschiff-Gesellsch.
4	"	2 Pfefferhofgasse . .	32	"	—	—	—	—	—	—	—	—	Baustelle.
5	"	6 Dampfschiffstr..	6	"	1614	—	—	1	10	421	—	—	Wr. Baugesellschaft.
6	"	1 Pfefferhofgasse . .	30	"	—	—	—	—	—	—	—	—	Baustelle.
7	"	8 Dampfschiffstr..	7	"	4910	—	—	1	5	477	—	—	Luchanek Ernest.
8	"	"	8	"	1200	—	—	1	5	76	—	—	Baustelle.
8	"	"	29	"	825	—	—	1	3	90	—	1804	Leb Elise.
9	"	10 Dampfschiffstr..	9	"	1250	—	—	1	4	397	—	—	Neumayer Jakob.
10	"	"	28	"	463	—	—	1	1	97	1339	—	Grassl Josef.
11	"	12 Dampfschiffstr..	10	"	2838	—	—	1	2	470	—	—	Popper Josef.
12	"	"	27	"	—	—	—	—	—	—	—	—	Baustelle.
13	"	14 Dampfschiffstr..	11	"	4219	1876	4219	3	14	348	—	1861	Gudenus Gabriel.
14	"	2 Löwengasse . . .	25/26	"	—	—	—	—	—	—	—	—	Baustelle.
15	"	2 Pragerstrasse . .	12	"	—	—	—	—	—	—	—	—	Baustelle.
16	"	22 Obere Weissgärberstr.	23	"	7330	1878	696	1	4	860	500	1813	Januschofsky A., J. u. T.
17	"	1,3 Pragerstrasse . .	13 II	"	—	—	—	—	—	—	—	—	Baustelle.
18	"	20 Obere Weissgärberstr.	22	"	1996	—	—	2	20	97	—	—	Realitäten-Verkehrsb.
19	"	20 Dampfschiffstr..	13	"	—	—	—	—	—	—	—	—	Baustelle.
20	"	18 Obere Weissgärberstr.	21	"	—	—	—	—	—	—	—	—	Baustelle.
21	"	2 Ob. Viaduktgas . .	14	"	—	—	—	—	—	—	—	—	Baustelle.
22	"	16 Obere Weissgärberstr.	23	"	—	—	—	—	—	—	—	—	Baustelle.
24	"	"	20	"	—	—	—	—	—	—	—	—	Demolirt.
26	"	5 Pragerstrasse . .	19	"	3819	—	—	2	8	89	—	1810	Pappenheim Sigm.
28	"	6 Ob. Viaduktgas . .	18	"	2450	—	—	1	3	315	43	—	Baustelle.
30	"	4 "	17	"	—	—	—	—	—	—	—	—	Baustelle.
1	(Weissgärber- strasse, Unt.)	1 Unt. Viaduktg. .	82	"	—	—	—	—	—	636	—	—	Demolirt.
2	"	3 "	155	"	—	—	—	—	—	—	—	—	Baustelle.

Hausnummer	Gasse, Strasse oder Platz	Identifiziert mit	Flächeninhalt in Quadratmetern	Grundbesitzer	Zustand	Steuereinkommen		Grundsteuer		Einkommensteuer	Einkommensteuer	Einkommensteuer
						Brutto	Netto	1907	1908			
1	Altegasse 2B	Schillinggasse	177	Wieden	5791	—	—	—	—	—	—	Schneidersohn
2	—	—	174	—	1000	1000	1000	—	—	—	—	Telldamm Nikolaus
3	—	Wittengasse	176	—	—	—	—	—	—	—	—	Bayer Karl
4	—	—	185	—	—	—	—	—	—	—	—	Friedrich Alb. u. Marie
5	—	28 Hengasse	184	—	—	—	—	—	—	—	—	Kollwieser Johann
6	—	1 Schabellergasse	187	—	1012	1078	1712	—	—	—	—	Er. Nr. 20 Hengasse
7	—	2 Schabellergasse	183	—	1000	—	—	—	—	—	—	Wagner v. Formozel
8	—	10 Theresienasse	239	—	—	—	—	—	—	—	—	Barthel (Gasthaus)
9	—	—	—	—	—	—	—	—	—	—	—	Garten
10	—	—	—	—	—	—	—	—	—	—	—	Kasselle (Gasthaus)
11	—	—	1514	—	—	—	—	—	—	—	—	Ernst Hugo (im Bau)
12	—	—	1212	—	5200	1302	2226	—	—	—	—	Waldsch Karl
13	—	—	1215	—	5721	1832	3723	—	—	—	—	Wolfa Johann
14	—	30 Unt. Altegasse	1296	—	—	—	—	—	—	—	—	—
15	—	30 Unt. Altegasse	1307	—	—	—	—	—	—	—	—	Maier Franz
16	Altegasse 2C	—	95	—	10000	—	—	—	—	—	—	Kreischwitz-Grünw. Pierre St. Karl
17	—	1 Natterasse	24	—	—	—	—	—	—	—	—	—
18	—	—	17	—	—	—	—	—	—	—	—	—
19	—	—	17	—	—	—	—	—	—	—	—	—
20	—	—	17	—	—	—	—	—	—	—	—	—
21	—	—	17	—	—	—	—	—	—	—	—	—
22	—	—	17	—	—	—	—	—	—	—	—	—
23	—	—	17	—	—	—	—	—	—	—	—	—
24	—	—	17	—	—	—	—	—	—	—	—	—
25	—	—	17	—	—	—	—	—	—	—	—	—
26	—	—	17	—	—	—	—	—	—	—	—	—
27	—	—	17	—	—	—	—	—	—	—	—	—
28	—	—	17	—	—	—	—	—	—	—	—	—
29	—	—	17	—	—	—	—	—	—	—	—	—
30	—	—	17	—	—	—	—	—	—	—	—	—
31	—	—	17	—	—	—	—	—	—	—	—	—
32	—	—	17	—	—	—	—	—	—	—	—	—
33	—	—	17	—	—	—	—	—	—	—	—	—
34	—	—	17	—	—	—	—	—	—	—	—	—
35	—	—	17	—	—	—	—	—	—	—	—	—
36	—	—	17	—	—	—	—	—	—	—	—	—
37	—	—	17	—	—	—	—	—	—	—	—	—
38	—	—	17	—	—	—	—	—	—	—	—	—
39	—	—	17	—	—	—	—	—	—	—	—	—
40	—	—	17	—	—	—	—	—	—	—	—	—
41	—	—	17	—	—	—	—	—	—	—	—	—
42	—	—	17	—	—	—	—	—	—	—	—	—
43	—	—	17	—	—	—	—	—	—	—	—	—
44	—	—	17	—	—	—	—	—	—	—	—	—
45	—	—	17	—	—	—	—	—	—	—	—	—
46	—	—	17	—	—	—	—	—	—	—	—	—
47	—	—	17	—	—	—	—	—	—	—	—	—
48	—	—	17	—	—	—	—	—	—	—	—	—
49	—	—	17	—	—	—	—	—	—	—	—	—
50	—	—	17	—	—	—	—	—	—	—	—	—
51	—	—	17	—	—	—	—	—	—	—	—	—
52	—	—	17	—	—	—	—	—	—	—	—	—
53	—	—	17	—	—	—	—	—	—	—	—	—
54	—	—	17	—	—	—	—	—	—	—	—	—
55	—	—	17	—	—	—	—	—	—	—	—	—
56	—	—	17	—	—	—	—	—	—	—	—	—
57	—	—	17	—	—	—	—	—	—	—	—	—
58	—	—	17	—	—	—	—	—	—	—	—	—
59	—	—	17	—	—	—	—	—	—	—	—	—
60	—	—	17	—	—	—	—	—	—	—	—	—
61	—	—	17	—	—	—	—	—	—	—	—	—
62	—	—	17	—	—	—	—	—	—	—	—	—
63	—	—	17	—	—	—	—	—	—	—	—	—
64	—	—	17	—	—	—	—	—	—	—	—	—
65	—	—	17	—	—	—	—	—	—	—	—	—
66	—	—	17	—	—	—	—	—	—	—	—	—
67	—	—	17	—	—	—	—	—	—	—	—	—
68	—	—	17	—	—	—	—	—	—	—	—	—
69	—	—	17	—	—	—	—	—	—	—	—	—
70	—	—	17	—	—	—	—	—	—	—	—	—
71	—	—	17	—	—	—	—	—	—	—	—	—
72	—	—	17	—	—	—	—	—	—	—	—	—
73	—	—	17	—	—	—	—	—	—	—	—	—
74	—	—	17	—	—	—	—	—	—	—	—	—
75	—	—	17	—	—	—	—	—	—	—	—	—
76	—	—	17	—	—	—	—	—	—	—	—	—
77	—	—	17	—	—	—	—	—	—	—	—	—
78	—	—	17	—	—	—	—	—	—	—	—	—
79	—	—	17	—	—	—	—	—	—	—	—	—
80	—	—	17	—	—	—	—	—	—	—	—	—
81	—	—	17	—	—	—	—	—	—	—	—	—
82	—	—	17	—	—	—	—	—	—	—	—	—
83	—	—	17	—	—	—	—	—	—	—	—	—
84	—	—	17	—	—	—	—	—	—	—	—	—
85	—	—	17	—	—	—	—	—	—	—	—	—
86	—	—	17	—	—	—	—	—	—	—	—	—
87	—	—	17	—	—	—	—	—	—	—	—	—
88	—	—	17	—	—	—	—	—	—	—	—	—
89	—	—	17	—	—	—	—	—	—	—	—	—
90	—	—	17	—	—	—	—	—	—	—	—	—
91	—	—	17	—	—	—	—	—	—	—	—	—
92	—	—	17	—	—	—	—	—	—	—	—	—
93	—	—	17	—	—	—	—	—	—	—	—	—
94	—	—	17	—	—	—	—	—	—	—	—	—
95	—	—	17	—	—	—	—	—	—	—	—	—
96	—	—	17	—	—	—	—	—	—	—	—	—
97	—	—	17	—	—	—	—	—	—	—	—	—
98	—	—	17	—	—	—	—	—	—	—	—	—
99	—	—	17	—	—	—	—	—	—	—	—	—
100	—	—	17	—	—	—	—	—	—	—	—	—

IV. BEZIRK.

HUNGELBRUNN, SCHAUMBURGERGRUND, WIEDEN.

Hausnummer	Name, Straße oder Platz	Inventar mit	Fläche	Grundbesitz	Zust.	Hauseigent.		Wohnfläche	Grundfläche		Jahr	Nutzer/Inhaber
						in	Quadrat		ver-	unver-		
10	Waldyweg 1		30	Grundst.	700			8	68	100	1890	Libby Theres
11	Waldyweg 2		100	Grundst.	1101	1878	3167	8	111	1000	1890	McLuh Johann
12	Waldyweg 3		94	Grundst.	250			4	100	1100		Quermayer & Wisner
13	Waldyweg 4		157	Grundst.	1000	1878	4000	21	130	100	1891	Präsesialität der Stadts-Beamten
14	Waldyweg 5		115	Grundst.	200			1	90			Grasser Hans, Ritt v
15	Waldyweg 6		91	Grundst.	2200	1885	2200	2	90	100	1872	Schamber Conrad
16	Waldyweg 7		58	Grundst.								Danzel
17	Waldyweg 8		96	Grundst.	150			1	60	1010		Herr Sigm. Cohary G.
18	Waldyweg 9		90	Grundst.					200			Danzel
19	Waldyweg 10		97	Grundst.	140			3	70	1190		Schiller Alex. Ritt v
20	Waldyweg 11		90	Grundst.	200			1	110	1100		Boschn Wilh. u. Ferd
21	Waldyweg 12		120	Grundst.								Hausstellen
22	Waldyweg 13		100	Grundst.				1	50	1000		Strass - u. Brück - B. G.
23	Waldyweg 14		100	Grundst.					60			Danzel
24	Waldyweg 15		100	Grundst.					100	1000	1891	Strass - u. Brück - B. G.
25	Waldyweg 16		100	Grundst.								Hausstellen
26	Waldyweg 17		100	Grundst.				1	50	1000		Kotzka Carl
27	Waldyweg 18		100	Grundst.				1	50	1000	1890	Talzer Philipp
28	Waldyweg 19		100	Grundst.				1	50	1000	1890	Danzel
29	Waldyweg 20		100	Grundst.				1	100	1000	1890	Satzer Carolin
30	Waldyweg 21		100	Grundst.				1	100	1000	1890	Stattner Joh.
31	Waldyweg 22		100	Grundst.								Hausstellen
32	Waldyweg 23		100	Grundst.								Prograt
33	Waldyweg 24		100	Grundst.				1	100	1000	1890	K. u. M. B. Doman Brennstoff-Fabrik-Ges.
34	Waldyweg 25		100	Grundst.				1	100	1000	1890	Dann Robert u. Mario
35	Waldyweg 26		100	Grundst.				1	100	1000	1890	K. u. M. Doman-Fabrik
36	Waldyweg 27		100	Grundst.				1	100	1000	1890	Wagner Joh. u. Erben
37	Waldyweg 28		100	Grundst.				1	100	1000	1890	K. u. M. Postwage-Depot
38	Waldyweg 29		100	Grundst.				1	100	1000	1890	Winkler Frz. u. Maria
39	Waldyweg 30		100	Grundst.				1	100	1000	1890	K. u. M. Anst.
40	Waldyweg 31		100	Grundst.				1	100	1000	1890	Much Joseph
41	Waldyweg 32		100	Grundst.				1	100	1000	1890	K. u. M. Hauptamt
42	Waldyweg 33		100	Grundst.				1	100	1000	1890	Wiener Eisenf. Ver. u. Co.
43	Waldyweg 34		100	Grundst.				1	100	1000	1890	Comm. Wien
44	Waldyweg 35		100	Grundst.				1	100	1000	1890	Central Markthalle
45	Waldyweg 36		100	Grundst.				1	100	1000	1890	Gärtner Joh. u. Friedr.
46	Waldyweg 37		100	Grundst.				1	100	1000	1890	Wagner Joh. u. Verban

IV. BEZIRK

HUNGERBRUNN, SCHUMBERGERGRUND, WIEDEN

Orientierungs- Nummer	Gasse, Strasse oder Platz	Identisch mit	Conscriptions- Nummer	Grund	Zins	Steuerfrei		Stockwerke	Wohnungen	Grundfläche		Erbaut im Jahre	Eigentümer
						bis	Betrag			ver- baut	unver- baut		
1	Alleegasse, Ob.	32 Heugasse . . .	117	Wieden	5721	—	—	2	18	228	—	1803	Schuster Johann.
1a	"	"	1344	"	1200	1883	1200	3	1	72	—	1871	Teitelbaum Nikolaus.
2	"	30 Heugasse . . .	116	"	3008	—	—	3	9	536	—	1854	Bearzi Karl.
3	"	"	888	"	2682	—	—	2	8	104	174	1832	Fröhlich Alb. u. Marie.
4	"	26 Heugasse . . .	114	"	—	—	—	—	—	—	—	—	—
5	"	1 Schmöllergasse	887	"	4312	1876	1772	2	17	162	107	1831	Hoffeiner Johann.
6	"	"	—	"	—	—	—	—	—	—	—	—	Zu Nr. 26 Heugasse.
7	"	2 Schmöllergasse	889	"	6908	—	—	2	21	332	—	1833	Winkler v. Foraczest.
8	"	"	—	"	—	—	—	—	—	—	—	—	Baustelle (Gartengr.).
9	"	14 Theresianung.	216	"	—	—	—	—	—	—	—	—	Garten.
10	"	"	—	"	—	—	—	—	—	—	—	—	Baustelle (Gartengr.)
12	"	"	1516	"	nicht fatirt			3	—	—	—	—	Ernst Hugo (im Bau).
14	"	"	1228	"	5328	1882	5328	3	12	159	—	1867	Weinlich Karl.
16	"	"	1218	"	3721	1882	3721	3	7	159	—	1867	Hellia Johann.
18	"	33 Unt. Alleegasse	1206	"	—	—	—	—	—	—	—	—	—
20	"	"	1208	"	3534	1881	3534	3	13	158	—	1866	Maar Franz.
22	"	35 Unt. Alleegasse	1207	"	—	—	—	—	—	—	—	—	—
1	Alleegass., Unt.	"	(98)	"	steuerfrei	—	—	1	—	1174	2009	—	Kreuzherren-Ordens- Pfarre St. Karl.
2	"	1 Karlsgasse . . .	35	"	—	—	—	—	—	—	—	—	—
3	"	"	97	"	4606	—	—	2	18	245	158	1803	Fruhirth Karoline.
4	"	"	36	"	3291	—	—	3	8	77	50	1820	Pichler Johann.
5	"	"	96	"	3498	1883	289	2	9	149	103	—	Ceranke Johann.
6	"	2 Paniglgasse . .	37	"	—	—	—	—	—	—	—	—	—
7	"	Schwindgasse . .	95	"	3947	—	—	2	17	301	63	—	Enzinger Georg.
8	"	1 Paniglgasse . .	54	"	—	—	—	—	—	—	—	—	—
9	"	19 Schwindgasse .	94	"	3740	—	—	2	19	188	—	—	Dürfeld Anna.
10	"	"	55	"	9467	1876	1157	3	22	185	146	1817	Linsbauer Marie.
11	"	"	93	"	3637	—	—	2	23	382	798	—	Commune Wien (Schub.).
12	"	"	56	"	4800	1878	1300	2	2	112	214	1817	Landau Albert.
13	"	"	93	"	2200	—	—	1	15	257	249	1828	Schwarz August.
14	"	"	57	"	13.050	—	—	3	41	531	256	1818	Dubsky Viktor, Graf.
15	"	18 Wohllebengas.	91.	"	5612	—	—	1	21	265	—	1821	Waissnix Albert.
16	"	"	58.	"	3314	1884	3314	2	12	541	78	1872	Nako Johann v.
17	"	17 Wohllebengas.	76.	"	4707	—	—	2	16	189	—	1804	Satter J., Rupprech J.
18	"	"	59	"	2207	—	—	2	5	113	42	1831	Bienerl Josef.
19	"	"	75	"	3631	—	—	1	18	164	203	—	Keymar V.
20	"	"	60	"	12.025	—	—	2	38	481	74	1821	Heilinger Joh. u. Anna.
21	"	"	74	"	3332	—	—	1	9	216	930	1820	Wahliss Ernest.
22	"	"	61	"	2127	—	—	1	6	207	254	—	Reichel J. u. Valeska.
23	"	"	73	"	1753	—	—	1	8	222	702	1821	Pokorny Josef.
24	"	2 Taubstummeng.	62.	"	2959	—	—	1	12	211	66	—	Czeloth Johann.
25	"	"	72	"	1500	—	—	1	6	184	291	1821	Schurz Ad.
26	"	1 Taubstummeng.	65	"	7189	—	—	3	29	179	—	1820	Beer Ludwig.
27	"	"	71	"	2259	—	—	2	12	239	940	1803	Winter Friedrich.
28	"	"	66	"	4774	—	—	3	21	183	—	1820	Krickl Ernest.
29	"	"	(69 70)	"	7060	(1879)	7060	3	15	306	1170	1867	(Sr. k. Hoh. Erzherzog Karl Salvator.
30	"	"	(885)	"	3492	1880	3492	3	15	421	—	1865	K. k. Theresian. Akad.
31	"	"	68	"	14.638	1888	14.638	3	29	256	224	1866	Wopalensky Jakob.
33	"	20 Ob. Alleegasse	1206	"	3072	1881	3072	2	6	177	—	1866	Erlanger Vikt., Frh. v.
35	"	22 " "	1207	"	7484	1881	7484	3	20	180	—	1866	Simony Louise.
1	Apfelgasse	13 Paniglgasse . .	1549	"	13.310	1888	13.310	4	29	118	—	1873	Deutsch Wilhelm.
2	"	13a " "	1485	"	12.480	1888	12.480	4	24	102	—	1873	Fischer Johann.
3	"	"	1526	"	8531	1888	8531	3	19	84	—	1873	Homan Jos. u. Therese.
4	"	"	1480	"	8740	1888	8740	3	17	85	—	1873	Nowatschek F., Woess M.
5	"	4 Frankenbergg.	1607	"	nicht fatirt			3	—	88	—	1874	Schmidt Georg, Dr.
6	"	6 " "	1525	"	nicht fatirt			3	—	106	—	1873	Maurer Norbertine, v.
1	Belvederegasse	56 Heugasse . . .	139/1165	"	—	—	—	—	—	—	—	—	—
2	"	54b " "	1283	"	—	—	—	—	—	—	—	—	—
2a	"	"	1286	"	4718	1885	4718	3	4	171	—	1870	Zwiauier Franz.
2b	"	"	—	"	—	—	—	—	—	—	—	—	Baustellen.
2c	"	"	—	"	—	—	—	—	—	—	—	—	—
2d	"	"	138	"	2494	1878	2494	3	6	170	—	1860	Wr. Baugesellschaft.

IV. Bezirk: Wieden.

Orientierungs- Nummer	Gasse, Strasse oder Platz	Identisch mit	Conscriptions- Nummer	Grund	Zins	Steuerfrei		Stockwerke	Wohnungen	Grundfläche		Erbaut im Jahre	Eigentümer	
						bis	Betrag			ver- baut	unver- baut			
3	Belvederegasse	56 Heugasse . . .	139/1165	Wieden	—	—	—	—	—	—	—	—		
4	"	"	173	"	2484	1882	228	2	13	147	38	1839	Schebanek Mathias.	
5	"	"	172	"	bei Nr. 2 Belvederg.		—	2	6	575	—	1860	Wr. Baugesellschaft.	
6	"	7 Luisengasse . .	174	"	—	—	—	—	—	—	—	—		
7	"	"	171	"	363	—	—	eb.	1	512	—	1843	Wr. Baugesellschaft.	
8	"	6 Luisengasse . .	208	"	—	—	—	—	—	—	—	—		
9	"	"	170	"	5064	1883	3200	2	11	114	98	1827	Zuschmann Lorenz.	
10	"	"	209	"	3124	—	—	2	12	112	65	1838	Bock Stefan.	
11	"	9 Luisengasse . .	169	"	1629	—	—	1	3	220	—	1830	Desch Michael.	
12	"	7 Sofiengasse . . .	210	"	6981	—	—	4	36	104	51	1847	Engelbrecht Aug. u. J.	
13	"	"	—	"	—	—	—	—	—	—	—	—	Baustelle.	
14	"	8 Sofiengasse . . .	1079	"	—	—	—	—	—	—	—	—		
15	"	1 Karolinenplatz.	206	"	4466	—	—	1	27	128	28	1835	Wahla Th. u. Miteigen.	
16	"	"	1080	"	3643	1880	3643	4	18	73	—	1862	Oberschlik Franz.	
17	"	8 Karolinenplatz.	220/221	"	—	—	—	—	—	—	—	—		
18	"	"	257	"	2745	—	—	2	18	132	189	1839	Huber Franz.	
19	"	"	1072	"	1048	1878	1048	3	26	131	37	1860	Mühlwerth Sofie.	
20	"	"	258	"	4681	1880	4681	3	29	145	—	1862	Arnold Maria u. Miteig.	
21	"	"	256	"	1604	—	—	3	13	101	49	1837	Steiner J. Verlassensch.	
22	"	5 Viktorgasse . .	—	"	—	—	—	—	—	—	—	—	Baustelle.	
23	"	7 " . . .	1106	"	3316	1880	3316	3	11	72	—	1862	Fritz Karl u. Miteigen.	
24	"	6 " . . .	895	"	4144	—	—	2	25	205	—	1835	Anschütz Johanna.	
25	"	8 " . . .	974	"	—	—	—	—	—	—	—	—		
26	"	"	267	"	2069	—	—	2	16	131	122	1834	Anschütz Johanna.	
27	"	"	270	"	4434	1875	817	3	22	176	—	1836	Czerna Johann.	
28	"	"	268	"	2892	1876	358	2	19	276	135	1832	Gübersberger Mathias.	
29	"	"	269	"	1782	1876	332	2	10	131	—	1841	Schock Anna.	
30	"	21 Favoritenstras.	299	"	—	—	—	—	—	—	—	—		
31	"	"	1085	"	2586	1879	2586	3	13	117	—	1861	Sziha Hugo.	
33	"	"	1076	"	—	—	—	—	—	—	—	—	Im Bau.	
2	Blechthurgas.	27 Rainergasse . .	390	"	3034	—	—	1	25	357	248	1822	Lago Eduard.	
4	"	30 " . . .	393	"	6645	—	—	2	49	791	—	1829	Sosna Johanna.	
6	"	85 Wied. Hauptstr.	401	"	—	—	—	—	—	—	—	—		
1	Dannhausergas.	5 Mayerhofgasse.	941	"	—	—	—	—	—	—	—	—		
2	"	7 " . . .	932	"	—	—	—	—	—	—	—	—		
3	"	"	940	"	2581	—	—	3	14	137	59	1842	Ilg Martin.	
4	"	"	954	"	2117	—	—	3	12	84	—	1845	Englert Martin.	
5	"	"	939	"	2738	—	—	3	15	146	66	1842	Stehle Ignatz.	
6	"	"	933	"	3937	—	—	3	15	135	68	1847	Sperl Josefa.	
7	"	"	938	"	2571	—	—	3	18	146	58	1844	Wild Josef u. Maria.	
8	"	"	934	"	3254	1877	139	3	16	127	79	1844	Wallig Karl.	
9	"	4 Waltergasse . .	937	"	7092	—	—	3	30	226	—	1848	Dienstl Ignatz.	
10	"	"	935	"	2992	—	—	3	15	112	50	1848	Maar Franz.	
12	"	6 Waltergasse . .	936	"	4558	—	—	2	25	174	—	1846	Kledus Anna.	
1	Favoritenstras.	31 Wied. Hauptstr.	12	"	—	—	—	—	—	—	—	—		
2	"	2 Neumanngasse .	334	"	7597	—	—	4	25	199	—	1804	Wieser Anna.	
3	"	"	a	"	830	—	—	3	—	—	—	—		
4	"	"	b	"	400	1879	400	eb.	—	—	—	—		
5	"	"	c	"	635	—	—	1	—	—	—	—		
4	"	1 Neumanngasse .	319	"	8679	—	—	2	19	91	—	1818	K. k. Aerarial-Gebäude.	
5	"	"	317	"	steuerfrei	—	—	1	—	—	—	—	Commune Wien.	
6	"	2 Paulanergasse .	320	"	16.939	—	—	2	26	360	—	1821	Wendeler Joh. u. Maria.	
7	"	"	316	"	7000	1878	2000	1	1	830	1469	—	K. k. Bezirksgericht.	
8	"	{ 1 Paulanergasse .	321	"	25.728	—	—	3	68	670	—	—	1821	Wendeler Joh. u. Maria.
	"	{ 2 Mozartgasse . .												(Sr. k. Hoh. Erzherzog Karl Ludwig.
9	"	"	315	"	12.916	—	—	2	1	543	687	1859	(Sr. k. Hoh. Erzherzog Karl Ludwig.	
10	"	1 Mozartgasse . .	322	"	4998	1876	1228	3	5	131	—	—	Reiner Wilhelmine.	
11	"	12 Taubstummeng.	314	"	19.359	1875	6190	3	32	528	350	1833	Strzischek Barbara.	
12	"	2 Floragasse . . .	323	"	—	—	—	—	—	—	—	—		
13	"	7 Taubstummeng.	313	"	steuerfrei	—	—	1	—	538	935	—	Taubstumm-Institut.	

Orientierungs- Nummer	Gasse, Strasse oder Platz	Identisch mit	Conscriptions- Nummer	Grund	Zins	Steuerfrei		Stoekwerke		Grundfläche		Erbaut im Jahre	Eigentümer
						bis	Betrag	Wohnungen	ver- baut	unver- baut			
14	Favoritenstras.	1 Floragasse . . .	312	Wieden	3990	1879	3385	4	15	153	—	1864	Fürnschuss Ign. u. Bar.
15	"	"	306	"	steuerfrei	—	—	2	—	4776	20024	—	Theresianische Akad.
16	"	"	310/311	"	8541	—	—	4	24	286	—	1859	Rach Georg.
17	"	35 Theresianumg. .	301 ^a	"	4698	1875	1076	3	46	443	68	1842	Frankenberg Franzisk.
18	"	"	309	"	6029	—	—	3	13	235	101	1836	Rheinboldt Karl.
19	"	"	300	"	7657	1879	516	3	25	219	58	1856	Ratz Tobias.
20	"	"	308	"	19.871	1881	30	3	40	1057	2952	—	Schiff Paul.
21	"	30 Belvederegass. .	299	"	9552	1878	5727	3	49	284	—	—	Breitenbücher Georg.
22	"	2 Mayerhofgasse .	307	"	8955	—	—	1	33	610	126	—	Guschonig Anna.
23	"	35 Belvederegass. .	298	"	—	—	—	—	—	—	—	—	Im Bau.
24	"	1 Mayerhofgasse .	305	"	steuerfrei	—	—	1	—	266	190	—	K. k. Holzhof-Kaserne.
25	"	"	297 ^a	"	8061	1884	8061	4	31	273	32	1872	Michel Wilhelm.
26	"	2 Waltergasse . .	304	"	steuerfrei	—	—	1	—	1841	—	—	K. k. Holzhof-Kaserne.
27	"	55 Karolinengasse.	294, 295 296	"	16.292	—	—	3	56	538	247	1844	Obermayer Franz.
28	"	1 Waltergasse . .	1051	"	9967	1879	9967	2	27	185	—	1861	Einsle Beatrix.
29	"	"	293	"	11.491	1877	11.491	3	23	105	198	1865	Preisach Josef.
30	"	"	303	"	—	—	—	3	10	163	121	1852	K. k. Aerar.
31	"	"	292	"	bei 29	Favoritenstr.	—	3	—	71	143	1865	Preisach Josef.
32	"	5 Waltergasse . .	302	"	steuerfrei	—	—	2	—	1410	3053	—	K. k. Krankenhaus.
33	"	11 Karolygasse . .	291	"	1915	—	—	1	6	128	144	—	Wolfbauer Florian.
34	"	"	77	Schaumburggr.	7282	—	—	1	10	368	—	1816	Schindler Ant.
35	"	"	290	Wieden	596	—	—	1	6	87	77	—	Felkl Vincenz.
36	"	2 Rainergasse . .	78	Schaumburggr.	3311	—	—	2	23	162	—	1820	Katzer Franz.
37	"	"	289	Wieden	1446	—	—	1	6	67	97	1834	Wanek Ignatz.
38	"	1 Rainergasse . .	75	Schaumburggr.	10.583	1877	3412	2	33	289	—	1815	Franz Marie.
39	"	"	288	Wieden	1109	—	—	1	8	107	—	1802	Schütz Klara.
40	"	"	74	Schaumburggr.	4655	—	—	2	21	206	43	1823	Ecker Johann.
41	"	40 Weyringergas. .	287	Wieden	—	—	—	—	—	—	—	—	—
42	"	"	73	Schaumburggr.	1015	1884	70	1	7	323	—	1813	Haas Anton.
43	"	21 Weyringergas. .	285	Wieden	4980	—	—	1	9	301	68	—	Strasser B., Felkl Vin.
44	"	"	72	Schaumburggr.	8598	—	—	3	32	316	—	1821	Kluger Anna u. Miteig.
45	"	"	283/284	Wieden	steuerfrei	—	—	eb.	—	138	—	—	K. k. Linienamts-Geb.
46	"	"	71	Schaumburggr.	3657	—	—	1	11	178	118	1821	Eichberger Leopoldine.
48	"	"	70	"	4483	1881	450	2	18	165	127	1816	Isak Anton.
50	"	"	69	"	4826	1883	905	2	11	142	133	1842	Kantner Anton.
52	"	"	68	"	5528	1876	4893	3	28	268	—	1819	Lehrner Josef.
54	"	"	67	"	1600	1879	100	1	14	254	—	1816	Dolainsky Alex. u. Gg.
56	"	2 Kolschitzkygas.	66	"	—	—	—	—	—	—	—	—	Im Bau.
58	"	1 " "	65	"	6612	1878	5586	3	21	609	405	1805	Ranflet Anna.
60	"	"	281	Wieden	steuerfrei	—	—	eb.	—	64	32	—	K. k. Linienamts-Geb.
62	"	"	282	"	—	—	—	eb.	—	10	—	—	—
1	Fleischmanng. .	50 Wied. Hauptstr.	451	"	9875	—	—	3	30	283	—	1835	Fröschel Michael.
2	"	"	459	"	9731	—	—	3	36	323	—	1828	Fleckenstein Johann.
3	"	"	452	"	4154	1879	1565	2	18	271	—	—	Haid Jos., v. u. Miteig.
4	"	"	458	"	5809	1875	1253	3	25	149	29	—	Mack Anna u. Miteig.
5	"	"	453	"	1370	1877	1250	1	2	77	77	—	Haid Jos., v. u. Miteig.
6	"	"	457	"	3360	—	—	2	15	133	56	—	Gottwald Marie.
7	"	"	454	"	4505	—	—	3	25	188	—	—	Tschurtschenthaler- sche Kinder.
8	"	5 Hechtengasse .	456	"	6201	—	—	3	27	226	—	—	Maucher Karl.
9	"	7 " "	455	"	3725	—	—	3	21	160	—	—	Hegerle Nikolaus.
1	Floragasse . . .	"	324	"	1600	—	—	2	3	46	—	—	Semmel Anton.
2	"	12 Favoritenstras..	323	"	5813	—	—	2	20	155	—	1805	Spur Barbara.
3	"	"	325	"	700	—	—	1	3	145	96	1829	König Wenzel, Dr.
4	"	"	328	"	2826	1878	40	2	16	146	24	1821	Hahn Joh. u. Therese.
5	"	"	326	"	3302	—	—	2	14	124	120	1829	Kuhn Ignatz.
6	"	9 Neumanngasse .	329	"	5386	—	—	2	18	159	—	1820	Strauss Johann.
7	"	"	327	"	14.386	—	—	3	54	632	—	1847	Wieser Josef.

Orientierungs- Nummer	Gasse, Strasse oder Platz	Identisch mit	Conscriptions- Nummer	Grund	Zins	Steuerfrei		Stockwerke	Wohnungen	Grundfläche		Erbaut im Jahre	Eigentümer
						bis	Betrag			ver- baut	unver- baut		
8	Floragasse	12 Neumanngasse	330	Wieden	—	—	—	—	—	—	—	—	
9	"	49 Wied. Hauptstr.	347	"	—	—	—	—	—	—	—	—	
10	"	47 " "	346	"	—	—	—	—	—	—	—	—	
1	Frankenbergg.	18 Karls-gasse . . .	1594	"	—	—	nicht fatirt	3	—	104	—	1874	Ananian Johann.
2	"	16 " " . . .	1608	"	—	—	nicht fatirt	3	—	82	—	1874	Schmidt Georg, Dr.
3	"	" " . . .	—	"	—	—	—	—	—	94	—	—	Im Bau.
4	"	5 Apfelgasse . . .	1607	"	—	—	—	—	—	117	—	—	Im Bau.
5	"	" " . . .	—	"	—	—	—	—	—	115	—	—	
6	Freundgasse	18 Schäfergasse . .	532	"	1082	—	—	1	9	61	—	—	Banert F. A.
2	"	16 " " . . .	531	"	1285	—	—	2	9	49	—	—	Bartoczek Katharina.
3	"	" " . . .	533	"	648	—	—	1	7	35	—	—	Zauner Sebastian.
4	"	" " . . .	530	"	1410	—	—	1	7	57	—	—	Schwingelbauer Genö.
5	"	" " . . .	534	"	1884	—	—	2	9	54	—	—	Aichberger Marie.
6	"	" " . . .	529	"	936	1875	158	1	7	67	—	—	Wettel Josef.
7	"	" " . . .	535	"	1284	—	—	2	11	53	—	—	Reitlinger Eduard.
8	"	" " . . .	528	"	2409	1879	285	2	21	75	—	—	Beck Johann.
9	"	" " . . .	536	"	1352	1876	76	2	10	52	—	1864	Wildhack Andreas.
10	"	" " . . .	527	"	853	—	—	1	7	74	—	—	Fischer Johann.
11	"	" " . . .	537	"	1098	—	—	2	6	49	—	—	Haucke Marie.
12	"	" " . . .	526	"	1050	—	—	1	1	52	—	—	Deibel Ignaz.
13	"	33 Margarethenst..	538	"	—	—	—	—	—	—	—	—	
14	"	35 " " . . .	523-525	"	—	—	—	—	—	—	—	—	
1	Goldegggasse	68 Heugasse	1449	"	—	—	—	—	—	—	—	—	Etienne Mich. (im Bau).
2	"	" " . . .	142	"	7095	—	—	3	24	291	102	1845	Felbermayer Julie.
2a	"	66 Heugasse	1219	"	—	—	—	—	—	—	—	—	Baustelle.
3	"	" " . . .	—	"	—	—	—	—	—	—	—	—	
4	"	" " . . .	159	"	1519	1876	463	1	11	188	99	1850	Körner Josef.
5	"	" " . . .	1580	"	—	1883	190	—	—	—	—	—	Eichenauer G. (im Bau).
6	"	" " . . .	160	"	2609	—	—	2	16	185	122	1830	Wagner Mathias.
7	"	" " . . .	—	"	—	—	—	—	—	—	—	—	Baustelle.
8	"	" " . . .	161	"	1726	—	—	2	10	123	69	—	Stohl Katharina.
9	"	" " . . .	1267	"	2804	1884	2804	3	14	129	—	1872	Theiss Philipp.
10	"	17 Luisengasse . . .	961	"	—	—	—	—	—	—	—	—	Baustelle.
11	"	" " . . .	—	"	—	—	—	—	—	—	—	—	
12	"	16 Luisengasse . . .	886	"	—	—	—	—	—	—	—	—	Baustelle.
13	"	19 " " . . .	—	"	—	—	—	—	—	—	—	—	Baustelle.
14	"	" " . . .	185	"	6185	1884	6185	3	15	189	—	1872	Russ Isidor, Ritt. v.
15	"	18 Luisengasse . . .	—	"	—	—	—	—	—	—	—	—	Baustelle.
16	"	" " . . .	186	"	3205	1881	3205	3	18	268	765	1866	Perl Rudolf.
17	"	16 Weyringergass. .	{ 191 } { 192 }	"	3086	{ 1881 } { 1883 }	3086	—	—	bei Nr. 19 } Goldegg. }	—	1869	Entrepr. de pomp. fun.
18	"	" " . . .	—	"	—	—	—	—	—	—	—	—	Baustelle.
19	"	18 Weyringergass. .	197	"	2205	1881	2205	1	1	203	1318	1869	Entrepr. de pomp. fun.
20	"	" " . . .	1479	"	—	—	—	—	—	—	—	—	Baustelle.
21	"	" " . . .	198	"	3268	1880	612	2	24	199	—	1842	Seifert Franz.
22	"	11 Sophiengasse . . .	—	"	—	—	—	—	—	—	—	—	Baustelle.
23	"	13 " " . . .	199	"	—	—	—	—	—	—	—	—	
24	"	12 " " . . .	960	"	—	—	—	—	—	—	—	—	
25	"	14 " " . . .	921	"	3372	—	—	2	24	175	46	1844	Lang Emilie.
26	"	" " . . .	224	"	1540	—	—	1	7	169	25	1831	Bayer Mathias.
27	"	" " . . .	225	"	2299	1876	1356	2	18	197	—	1828	Zuschmann Laurenz.
28	"	" " . . .	248	"	3173	1878	2881	3	26	192	59	1863	Zillinger Ferdinand.
29	"	" " . . .	247	"	2259	—	—	1	12	181	98	1826	Siegl Theresia.
30	"	" " . . .	249	"	3323	1880	3323	3	15	169	55	1862	Mayerhofer Karl.
31	"	19 Viktorgasse . . .	1105	"	5507	1881	5507	3	24	161	—	1863	Schlierholz Franz.
32	"	" " . . .	1217	"	1316	1882	1316	2	10	116	—	1867	Nemetz Jakob.
34	"	17 Viktorgasse . . .	250	"	—	—	—	—	—	—	—	—	
Ohue	Gusshausgasse	—	1461	"	—	—	nicht fatirt	—	—	198	—	1872	Starke G., Kammerer. K.
1	Hechtengasse	3 Waaggasse . . .	463	"	140	1888	140	eb.	1	304	—	1873	Wr. Tramway-Gesell.
2	"	" " . . .	501	"	—	—	—	—	—	—	—	—	
3	"	" " . . .	504	"	1802	1882	150	2	11	98	153	—	Wenedikt Albert.

Orientierungs- Nummer	Gasse, Strasse oder Platz	Identisch mit	Conscriptions- Nummer	Grund	Zins	Steuerfrei		Stockwerke	Wohnungen	Grundfläche		Erbaut im Jahre	Eigentümer
						bis	Betrag			ver- baut	unver- baut		
4	Hechtengasse	1 Kleinschmidtg.	507	Wieden	5882	—	—	1	23	341	—	—	(Boschan Jos. & Söhne und Miteigentümer.
5	"	8 Fleischmannng.	456	"	—	—	—	—	—	—	—	—	
6	"	—	1238	"	4664	1883	4664	3	—	291	—	1868	Gabriel Franz.
7	"	9 Fleischmannng.	455	"	—	—	—	—	—	—	—	—	
8	"	—	1100	"	4097	1879	4097	3	20	142	113	1861	Siebert Friedrich.
9	"	—	505	"	6438	1878	3437	3	16	199	229	1855	Geraus Rudolf.
10	"	—	506	"	3498	1851	2359	3	14	273	54	1819	Tremmel Ludwig.
11	"	—	1054	"	4513	—	—	3	20	131	—	1857	Hampel Friedrich.
12	"	22 Gr. Neugasse	552	"	—	—	—	—	—	—	—	—	
13	"	20 "	553	"	—	—	—	—	—	—	—	—	
14	"	5 "	563	"	—	—	—	—	—	—	—	—	
15	"	3 "	562	"	—	—	—	—	—	—	—	—	
16	"	4 Kl. Neugasse	588	"	4873	1878	100	3	33	411	160	1823	Langenbacher Ferd.
2	Heugasse	2 Schwindgasse	103	"	6871	—	—	2	8	1034	—	1816	(Springer Gustav und Miteigentümer.
4	"	1 "	104	"	nicht fatirt			—	—	142	—	1874	Dürfeld Anna von.
6	"	1 "	105	"	6603	—	—	2	24	284	—	—	Schuhmann Carl.
8	"	—	106	"	8271	—	—	2	16	200	—	—	Linzer Wilhelm.
10	"	2 Wohllebengass.	106	"	—	—	—	—	—	—	—	—	(Baustellen (zu Wohl- lebengasse 3 gehörig).
12	"	1 "	107	"	—	—	—	—	—	—	400	—	Beckers Franz.
14	"	—	108	"	—	—	—	—	—	—	—	—	Scazigino Martin.
16	"	—	109	"	7443	1878	419	3	16	244	249	—	(Schwarzenberg Joh. Adolf, Fürst.
18	"	—	110	"	3676	—	—	2	17	221	271	—	Schmid Paul.
20	"	—	111	"	500	—	—	1	1	516	1537	—	Schmid N. L.
22	"	—	112	"	3224	—	—	2	14	214	146	—	Mayer Karoline.
24	"	—	113	"	13.263	1884	13.263	3	47	313	43	1869	Schmidt M. u. Miteig.
26	"	4 Ob. Alleegasse.	114	"	6693	—	—	1	13	375	3345	1812	
28	"	115 "	115	"	1872	—	—	1	13	201	—	—	
30	"	2 Ob. Alleegasse.	116	"	—	—	—	—	—	—	—	—	
32	"	1 "	117	"	—	—	—	—	—	—	—	—	
34	"	—	118	"	3911	—	—	1	11	291	354	1812	Teitelbaum Nikolaus.
36	"	—	119	"	2000	—	—	1	1	350	705	1811	Szalay Wilhelm.
38	"	—	120	"	1900	—	—	2	1	323	100	1809	(Dungler Heinrich.
40	"	—	121	"	4761	1878	810	2	18	269	173	1808	Hassa Josef.
42	"	—	122	"	2685	—	—	2	11	158	367	1808	Scharf Alexander.
44	"	—	123	"	4661	—	—	2	14	148	—	1830	
46	"	—	124-127	"	5664	—	—	2	3	881	—	1812	
48	"	2 Theresianung.	128	"	4404	—	—	2	23	—	—	1825	
50	"	1 "	133	"	3961	1876	160	2	23	162	41	1826	Costenoble Carl Norb.
52	"	—	137	"	790	1877	50	ob. 1	—	295	—	1853	Szalay Wilhelm.
54	"	—	1285	"	4871	1884	4871	3	12	159	—	1869	Keschnawe Betti.
54a	"	—	1284	"	7141	1884	7141	3	16	145	—	1869	Neidhold Hubert.
54b	"	2 Belvederegasse.	1283	"	7614	1885	7614	3	13	117	—	1870	Waagthaler Bahn.
56	"	1,3 Karolinengasse.	139	"	5560	1877	1560	3	11	955	49	1827	(Mauthner Julie.
58	"	4 "	1165	"	4665	1882	4665	4	12	112	—	1864	
60	"	2 Karolinengasse.	1163	"	7790	1881	7790	4	22	168	—	1863	
62	"	1 "	140	"	6144	—	—	3	25	167	36	1845	Paumeister u. Miteigen.
64	"	—	141	"	3063	—	—	3	12	151	151	1845	Oersy Agnes u. Miteig.
66	"	2a Goldegggasse.	1219	"	3797	1878	3797	3	15	200	—	1860	Felbermayer Juliana.
68	"	1 "	1449	"	—	—	—	—	—	—	—	—	
70	"	—	1359	"	4612	1884	4612	3	12	200	—	1869	Hinträger Moriz.
72	"	—	144	"	2800	1885	1800	2	7	252	—	1869	Polianski Alex., v. Baustelle.
74	"	—	—	"	—	—	—	—	—	—	—	—	
76	"	—	146	"	650	—	—	1	1	249	—	1857	Streschnak Robert. Baustelle.
78	"	—	—	"	—	—	—	—	—	—	—	—	
80	"	2 Weyringergas.	147	"	11.867	1888	11.867	4	25	397	—	1873	Flucher Jakob.
82	"	—	645	Landstr.	steuerfrei	—	—	1	—	194	—	—	K. k. Linienamts-Geb.
1	Heumühlgasse	44 Margarethenst.	720	Wieden	—	—	—	—	—	—	—	—	
2	"	15 Pressgasse	749	"	—	—	—	—	—	—	—	—	
3	"	—	1397	"	14.690	1884	14.690	3	30	261	—	1869	Hönig Julius.
4	"	—	1240	"	5792	1882	5792	3	7	133	—	1868	Schneider Barbara.
5	"	—	1361	"	7045	1884	7045	3	18	130	—	1869	Hönig Julius.

Orientierungs- Nummer	Gasse, Strasse oder Platz	Identisch mit	Conscriptions- Nummer	Grund	Zins	Steuerfrei		Stockwerke	Wohnungen	Grundfläche		Erbaut im Jahre	Eigentümer
						bis	Betrag			ver- baut	unver- baut		
16	Karlsgasse	2 Frankenbergg.	1608	Wieden	—	—	—	—	—	—	—	—	Schmidt J. (im Bau).
18	"	1 Frankenbergg.	1594	"	—	—	—	—	—	—	—	—	Ananian J.
20	"	Gusshausgasse	—	"	—	—	—	—	—	—	—	—	Baustelle.
1	Karolinengasse.	62 Hengasse	140	"	—	—	—	—	—	—	—	—	"
2	"	60 "	1163	"	—	—	—	—	—	—	—	—	"
3	"	"	228	"	2505	1878	606	3	52	303	—	1860	Draber A., Kampas E.
4	"	56 Hengasse	(139) (1165)	"	—	—	—	—	—	—	—	—	"
5	"	"	164	"	2863	—	—	2	27	172	149	1826	Wilf Dominik.
6	"	"	167	"	1390	1884	150	1	6	123	155	1827	Adler Josef.
7	"	"	165	"	950	1883	460	2	4	153	—	—	Linsmayer Anton.
7a	"	"	1131	"	2843	1879	2843	2	13	150	—	1863	Fischer Jos. u. Rosalia.
8	"	"	168	"	7508	(1878) (1881)	959 3830	3	17	139	129	1827	Gowal Anna.
9	"	"	942	"	2818	—	—	2	15	132	54	1843	Schmid Josefa.
10	"	"	166	"	4160	1878	2034	3	23	152	69	1841	Rössler Marie.
11	"	13 Luisengasse . .	163	"	1616	1883	182	1	8	195	—	1838	Hamburger Johann.
12	"	11 "	901	"	—	—	—	—	—	—	—	—	"
13	"	12 "	183	"	3190	—	—	2	15	193	—	1827	Hauser Eleonore.
14	"	10 "	—	"	—	—	—	—	—	—	—	—	Baustelle.
15	"	"	1044	"	1343	1875	100	1	10	166	25	1852	Niess Josefa.
16	"	"	—	"	—	—	—	—	—	—	—	—	Im Bau.
17	"	"	—	"	—	—	—	—	—	—	—	—	Im Bau.
18	"	2 Karolinenplatz .	955	"	6572	1879	2416	3	28	1410	—	1845	Biber Franz.
18a	"	"	—	"	—	—	—	—	—	—	—	—	Im Bau.
19	"	3 Karolinenplatz .	—	"	—	—	—	—	—	—	—	—	Im Bau.
20	"	7 "	—	"	—	—	—	—	—	—	—	—	Im Bau.
21	"	6 "	222	"	5997	—	—	2	23	295	45	1844	Wild Dominik.
22	"	"	254	"	5365	1878	5365	3	27	135	37	1860	Richter Eug. u. Miteig.
23	"	"	253	"	2060	—	—	2	12	136	169	1829	Cassel Therese.
24	"	"	255	"	1187	—	—	1	7	297	—	1838	Zillinger Ferdinand.
25	"	13 Viktorgasse . .	252	"	5463	—	—	2	27	196	67	1844	Schwenzl Josef.
26	"	11 "	1253	"	3265	1883	3265	2	15	138	—	1868	Zillinger Ferdinand.
27	"	12 "	274	"	—	—	—	—	—	—	—	—	"
28	"	10 "	951	"	10.359	1884	3512	3	20	207	—	1843	Popp J. G.
29	"	"	273	"	4193	1875	1666	3	21	205	35	1831	Ehrenfeld Michael.
30	"	"	952	"	3411	1883	798	2	13	156	—	1847	Adam Ferdinand.
31	"	"	272	"	2842	—	—	2	21	246	—	1836	Duschek Franziska.
32	"	"	271	"	5008	1883	1310	2	15	169	—	1838	Thorner Anton.
33	"	"	903	"	2977	—	—	2	18	84	—	1839	Obermayer Franz.
34	"	25 Favoritenstrass.	297	"	—	—	—	—	—	—	—	—	"
35	"	27 "	291-296	"	—	—	—	—	—	—	—	—	"
1	Karolinenplatz.	15 Belvederegasse.	206	"	—	—	—	—	—	—	—	—	"
2	"	18 Karolinengasse.	955	"	—	—	—	—	—	—	—	—	"
3	"	19 "	—	"	—	—	—	—	—	—	—	—	"
4	"	9 Sofiengasse . . .	—	"	—	—	—	—	—	—	—	—	Baustellen.
5	"	10 "	223	"	—	—	—	—	—	—	—	—	"
6	"	21 Karolinengasse.	222	"	—	—	—	—	—	—	—	—	"
7	"	20 "	—	"	—	—	—	—	—	—	—	—	"
8	"	17 Belvederegasse.	220/221	"	steuerfrei	—	—	2	1	175	—	1868	Schulhaus (im Bau).
1	Karolygasse	9 Mayerhofgasse .	931	"	—	—	—	—	—	—	—	—	Pfarrhof St. Elisabeth.
2	"	11 "	366	"	—	—	—	—	—	—	—	—	"
3	"	"	930	"	4107	1882	2978	1	4	192	20	1852	Keymar Franz.
4	"	"	367	"	6375	—	—	2	25	255	—	1829	Wintersberger Friedr.
5	"	"	(928) (929)	"	17.631	(1882) (1884)	12.709 4722	4	40	231	—	1863	Neuberth Mathias u. Marie.
6	"	"	363/369	"	5900	—	—	3	1	511	—	1826	Wodianer M., Freih. v.
7	"	"	927	"	280	1879	20	eb.	3	255	—	1843	Egger Johann.
8	"	(12 Waltergasse . .	370, 371) (7 Schaumburgergasse .	373, 374)	steuerfrei	—	—	2	—	846	248	1826	Commune Wien (Krankenhaus.)
9	"	10 Waltergasse . .	926	"	5199	1880	5199	3	24	161	—	1862	Kledus Anna.
10	"	"	372	"	2060	—	—	2	1	754	—	—	Bösendorfer Ludwig.
11	"	32 Favoritenstras..	302	"	—	—	—	—	—	—	—	—	"
2	Kettenbrückstr.	52 Margarethenst..	716	"	—	—	—	—	—	—	—	—	"

IV. Bezirk: Wieden.

Orientierungs- Nummer	Gasse, Strasse oder Platz	Identisch mit	Conscriptions- Nummer	Grund	Zins	Steuerfrei		Stockwerke	Wohnungen	Grundfläche		Erbaut im Jahre	Eigentümer
						bis	Betrag			ver- baut	unver- baut		
4	Kettenbrückstr.	—	715	Wieden	4600	—	—	2	15	146	43	1832	Brauner Josef.
6	"	—	714	"	3169	—	—	2	24	184	—	1828	Gauglitz Therese.
8	"	3 Handthürmerstrasse	713	"	7445	—	—	3	36	210	36	1830	Tegazzini Henriette.
10	"	6 "	743	"	5682	—	—	3	29	151	—	1828	Leitner Johann.
12	"	—	824	"	2847	1877	1452	3	20	96	—	1829	Slawek Josef.
14	"	—	823	"	4869	—	—	2	21	275	135	1828	Staudigl Henriette.
16	"	—	822	"	3312	1880	250	2	19	178	158	1828	Schubert Johann.
18	"	—	821	"	4789	—	—	2	13	315	—	1828	Deutschmann J.'s Erb.
20	"	—	820	"	5631	1876	257	2	16	204	86	1828	Hauck Wilhelm.
22	"	—	819	"	4106	—	—	2	18	185	134	1828	Jerabek Mathias.
24	"	39 Wienstrasse	818	"	—	—	—	—	—	—	—	—	—
1	Klagbaumgasse	66 Wied. Hauptstr.	442	"	—	—	—	—	—	—	—	—	—
2	"	64 "	445	"	—	—	—	—	—	—	—	—	—
3	"	—	443	"	5861	—	—	2	20	303	—	—	Weiss Ferdinand.
4	"	—	444	"	1764	—	—	2	14	152	—	—	Hummel Johann.
1	Kleinschmidtg.	4 Hechtengasse	507	"	—	—	—	—	—	—	—	—	—
2	"	3 Schäffergasse	502/503	"	—	—	—	—	—	—	—	—	—
3	"	—	508	"	7807	—	—	2	30	444	326	—	Knauer Wenzel.
5	"	5 Schäffergasse	509	"	—	—	—	—	—	—	—	—	—
1	Kolschitzkygas.	58 Favoritenstras.	65	Schaumburgr.	—	—	—	—	—	—	—	—	—
2	"	56 "	66	"	—	—	—	—	—	—	—	—	—
2a	"	—	—	"	—	—	—	—	—	—	—	—	Im Bau.
3	"	—	62	"	5146	—	—	2	31	223	98	1857	Baustelle.
4	"	—	61	"	1340	—	—	1	11	113	57	1820	Stöckl Karl u. Miteig. Bamberger Juliana.
5	"	—	(38-42 u. 63)	"	6170	—	—	eb.	4	2250	—	—	Magyar James.
6	"	19 Starhemberg.	96	"	—	—	—	—	—	—	—	—	—
7	"	29 Hungelbrunn.	37	"	2110	—	—	1	9	544	1704	1824	Trenkler Friederike.
8	"	16 Starhemberg.	43	"	—	—	—	—	—	—	—	—	—
9	"	—	28/29	"	steuerfrei	—	—	—	—	167	400	1826	St. Josefs-Kinderspital.
10	"	17 Hungelbrunn.	23	"	—	—	—	—	—	—	—	—	—
11	"	—	30	"	2768	—	—	2	14	138	141	1828	Kloffetz Franz.
13	"	—	31	"	2032	—	—	2	14	153	122	1824	Skorepa Paul u. Theres.
15	"	19 Hungelbrunn.	32	"	—	—	—	—	—	—	—	—	—
1	Lambrechtgas.	—	596	Wieden	1758	—	—	1	10	136	110	1803	Freyberg Wilh. u. Mit. Karpstein Johann und Miteigenth.
1a	"	—	1529	"	6973	1886	6973	3	14	102	—	1874	—
2	"	70 Wied. Hauptstr.	440	"	—	—	—	—	—	—	—	—	—
2a	"	—	1356	"	2973	1882	2973	3	8	82	—	1872	—
2b	"	—	1355	"	2926	1882	2926	3	8	75	—	1872	—
2c	"	—	1354	"	2926	1885	2926	3	8	73	—	1873	—
3	"	—	597	"	1350	1884	800	2	2	76	34	—	Schuch P.
4	"	—	595	"	2794	1878	1033	2	21	173	—	1817	Clauser Anton.
5	"	—	598	"	234	—	—	1	17	168	—	1802	Wallner Josef.
6	"	—	594	"	1602	—	—	1	11	102	—	—	Boué Eleonore.
7	"	—	599	"	1189	—	—	1	10	79	33	—	Weiser Josef.
8	"	—	593	"	1297	1877	1027	1	6	110	—	—	Suckfüll Johann.
9	"	5 Mittersteig	600	"	—	—	—	—	—	—	—	—	—
10	"	—	592	"	405	—	—	eb.	1	89	—	—	Kreutzer Johann.
12	"	—	591	"	1470	—	—	1	9	110	—	—	Weissner Georg.
14	"	—	590	"	2030	—	—	1	3	178	23	—	Becher Wilhelm.
16	"	3 Mittersteig	589	"	3853	—	—	2	28	247	—	1803	Daudt Andreas.
1	Luisengasse	11 Theresianumg.	176	"	1689	1880	60	1	11	182	—	1833	Schmidt Josefa.
2	"	13 "	177	"	—	—	—	—	—	—	—	—	—
3	"	—	276	"	1533	—	—	1	8	85	89	1834	Schmidt Josefa.
4	"	—	179	"	6300	(1880 1882)	(4500 1800)	4	13	221	133	1861	Wertheim Fr., Ritter v.
5	"	—	175	"	2576	(1876 1883)	(555 1000)	2	8	101	198	1827	Hözl Eduard.
6	"	8 Belvederegasse	208	"	7950	(1877 1884)	(1350 2385)	1	5	1015	249	1858	(Erste österr. Kassen- Fabriks - Actiengesell.
7	"	6 "	174	"	846	—	—	1	4	131	57	1828	Zoegger Anton.
8	"	13 "	—	"	—	—	—	—	—	—	—	—	Baustelle.
9	"	11 "	169	"	1629	—	—	1	3	220	—	1830	Desch Michael.

Orientierungs- Nummer	Gasse, Strasse oder Platz	Identisch mit	Conscriptions- Nummer	Grund	Zins	Steuerfrei		Stockwerke	Wohnungen	Grundfläche		Erbaut im Jahre	Eigentümer
						bis	Betrag			ver- baut	unver- baut		
10	Luisengasse	14 Karolinengasse.	—	Wieden	—	—	—	—	—	—	—	—	Baustelle.
11	"	12 " "	901	"	6949	1876	1398	3	29	224	—	1837	Fohleutner L. u. Josefa.
12	"	13 " "	183	"	—	—	—	—	—	—	—	—	—
13	"	11 " "	163	"	—	—	—	—	—	—	—	—	—
14	"	—	184	"	4737	1880	4737	3	30	287	—	1850	Witzmann Flor. u. Anna.
15	"	—	1326	"	5288	1886	5288	3	9	237	—	1871	Hilscher Josefa.
16	"	12 Goldegggasse.	886	"	1069	—	—	1	5	152	—	1831	Roman Math. u. Th.
17	"	10 " "	961	"	6152	—	—	3	33	198	—	1846	Dellagiaco M.
18	"	15 " "	—	"	—	—	—	—	—	—	—	—	Baustelle.
19	"	13 " "	1413	"	2988	1887	2988	3	9	99	—	1872	Hoppe Theodor.
20	"	—	—	"	—	—	—	—	—	—	—	—	Baustelle.
21	"	—	154	"	2531	1877	1273	3	13	118	132	1844	Wilt Dominik.
22	"	12 Weyringergas.	190	"	—	—	—	—	—	—	—	—	—
23	"	—	1312	"	3576	1886	3576	3	11	66	—	1871	Theiss Philipp.
25	"	—	152	"	2415	—	—	2	16	106	174	1845	Straberger Johann.
27	"	10 Weyringergas.	151	"	—	—	—	—	—	—	—	—	—
1	Margarethenstr.	10 Wied. Hauptstr.	6	"	6320	—	—	3	8	58	—	1852	Lechner Magdalena.
2	"	—	5	"	14.047	—	—	4	9	161	—	1852	Zahradnik W. u. Mit.
3	"	—	1028	"	4166	—	—	3	14	65	—	1852	Stehle Ignaz.
4	"	—	1023	"	8743	—	—	3	14	379	1269	1852	Krämer Franz.
5	"	—	1027	"	7988	—	—	2	14	97	—	—	Kuranda Ignatz, Dr.
6	"	—	1024	"	6064	—	—	3	16	93	—	1852	Frankenberg Franzis.
7	"	—	776	"	14.428	1876	14.428	5	26	97	—	1861	
8	"	—	1025	"	4815	—	—	3	12	79	—	1851	Knöll Heinrich.
9	"	10 Schleifmühlgas.	775	"	6606	—	—	3	8	84	—	1845	Ettenreich Jos., Ritt. v.
10	"	—	1026	"	5480	—	—	3	15	69	—	1851	Hess Theresia.
11	"	7 Schleifmühlgas.	474	"	—	—	—	—	—	—	—	—	—
12	"	—	777	"	5116	—	—	3	15	64	—	1846	Fruhwrith August.
13	"	—	475	"	4842	—	—	2	23	157	—	—	Lamatsch Joh., Dr.
14	"	—	778	"	1563	—	—	1	5	48	—	—	Jordan Aloisia.
15	"	—	476	"	4536	—	—	2	21	168	—	1831	Siebert Joh. Friedr.
16	"	—	779	"	2896	—	—	3	7	25	—	1852	Spenner Johann.
17	"	—	477	"	5120	—	—	2	20	198	—	—	Binder Josef.
18	"	9 Schleifmühlgas.	772	"	5425	—	—	1	8	137	—	—	Eberhard Ludwig.
19	"	—	478	"	3306	—	—	1	7	221	—	—	Gertinger Julius.
20	"	—	771	"	3204	—	—	2	13	80	—	—	Effenberger Franz.
21	"	—	479	"	3758	—	—	2	22	257	—	—	Sageder Johann.
22	"	—	770	"	5645	1881	156	2	31	250	119	—	Falk Gebrüder.
23	"	—	480	"	2987	1882	250	1	17	280	—	—	Sorger Johann.
24	"	—	769	"	4699	—	—	1	22	191	82	—	Dobner Elise, v.
25	"	—	481	"	5264	—	—	2	22	260	383	—	Paminger Johann.
26	"	—	{ 768 [1567]	"	15.697	{ 1878 [1882]	{ 4240 180	2	44	444	—	—	Gröger Karl.
27	"	—	482	"	6486	—	—	2	27	274	75	1820	Mayer Anna.
28	"	—	767	"	4057	1880	100	1	18	166	222	—	Grobe Jos. u. Miteigen.
29	"	—	483	"	3483	—	—	2	17	200	—	1829	Eysel v. Eyselsberg J.
30	"	—	766	"	7704	—	—	2	29	320	292	—	Poschacher Anton.
31	"	12 Waaggasse . . .	484	"	6501	—	—	2	16	212	—	1824	Schöllner B. u. Miteig.
32	"	—	765	"	4509	1880	400	2	21	305	74	—	Betzwarz Andreas.
33	"	13 Pressgasse . . .	{ 521 [522]	"	3625	—	—	{ 2 6 [1 8]	—	185	—	—	Lehrner Josef.
34	"	—	764	"	6300	—	—	1	22	219	83	—	Mazelli Mathias.
35	"	14 Freundgasse . .	523-525	"	4660	—	—	2	29	266	—	—	Lehrner Josef.
36	"	—	763	"	5157	{ 1876 [1884]	{ 25 420	2	21	747	76	1822	{ Papp v. Macedonfy- [sche Erben.
37	"	13 Freundgasse . .	538	"	2781	—	—	2	12	103	—	—	Keil Amalie u. Miteig.
38	"	—	762	"	12.437	—	—	3	36	306	116	1832	Wrede Adolf, Fürst v.
39	"	—	539	"	8753	—	—	3	39	285	131	1838	Feyrer Jos., Edler v.
40	"	—	761	"	7013	—	—	2	23	241	115	—	Schauerhuber Josef.
41	"	—	540	"	1883	—	—	1	7	177	—	—	Lehrner Josef.
42	"	14 Pressgasse . . .	760	"	—	—	—	—	—	—	—	—	—
43	"	46 Gr. Neugasse . .	541	"	—	—	—	—	—	—	—	—	—
44	"	1 Heumühlgasse . .	720	"	8417	—	—	3	26	159	—	1826	Beer Josefa.
45	"	23 Gr. Neugasse . .	580	"	8360	—	—	2	28	376	123	—	Dobrucki J. u. Miteig.

IV. Bezirk: Wieden.

Orientierungs- Nummer	Gasse, Strasse oder Platz	Identisch mit	Conscriptions- Nummer	Grund	Zins	Steuerfrei		Stockwerke	Wohnungen	Grundfläche		Erbaut im Jahre	Eigentümer
						bis	Betrag			ver- baut	unver- baut		
1	Rainergasse	38 Favoritenstras..	75	Schaumburggr.	—	—	—	—	—	—	—	—	
2	"	36 " "	78	"	—	—	—	—	—	—	—	—	
3	"	" "	76	"	2410	1878	558	1	2	215	71	1821	Jeschek Marie.
4	"	" "	94	"	3938	—	—	2	30	172	—	1842	Eisenwagen Jakob.
5	"	" "	95	"	2917	—	—	2	13	129	—	—	Pokorny J. u. Miteigen.
6	"	" "	79	"	4747	—	—	2	23	218	169	1842	Dantscher Marie.
7	"	1 Starhembergg.	52	"	2374	—	—	2	19	129	—	1818	Jahn Christof.
8	"	" "	80	"	2290	—	—	2	12	117	274	1836	Hummelberger Barb.
9	"	2 Starhembergg.	51	"	4535	1878	775	3	24	228	63	1814	Riess K. u. Miteigenth.
10	"	" "	81	"	1430	—	—	1	6	92	—	1816	Schinnerer Anton.
11	"	" "	14	"	4800	—	—	2	1	560	2070	—	Schönburg-Harten- stein, Fürstin.
12	"	" "	82	"	1633	—	—	2	11	116	—	1843	Frühauf Ludwig.
13	"	" "	93	"	steuerfrei	—	—	1	1	92	105	1835	Commune Wien (Schul-). (haus).
14	"	" "	83	"	1100	1881	475	—	—	130	851	1823	Hütterer Johann.
15	"	1 Hugelbrunnng..	15	"	1020	1879	150	1	5	123	58	1816	Helmreich Marie.
16	"	19 Schaumburggasse .	84	"	—	—	—	—	—	—	—	—	
17	"	2 Hugelbrunnng..	89	"	—	—	—	—	—	—	—	—	
18	"	71 Wied. Hauptstr.	12 u. 13 380	Wieden	—	—	—	—	—	—	—	—	
19	"	1 Igelgasse	386	"	—	—	—	—	—	—	—	—	
20	"	77 Wied. Hauptstr.	3, 5	Hugelbrunn	—	—	—	—	—	—	—	—	
21	"	2 Igelgasse	958	Wieden	steuerfrei	—	—	2	—	487	—	1846	K. k. Polizei-Kaserne.
22	"	79 Wied. Hauptstr.	4	Hugelbrunn	—	—	—	—	—	—	—	—	
23	"	" "	902	Wieden	4902	—	—	2	18	303	—	1840	Nowotny Josef.
24	"	2 Trappelgasse . .	385	"	—	—	—	—	—	—	—	—	
25	"	" "	388/389	"	3269	—	—	1	9	471	8509	1823	Oetzelt Adele, v.
26	"	1 Trappelgasse . .	395	"	—	—	—	—	—	—	—	—	
27	"	2 Blechthurngas.	390	"	—	—	—	—	—	—	—	—	
28	"	" "	394	"	1848	—	—	3	19	234	—	1826	Hampel Andreas.
30	"	4 Blechthurngas.	393	"	—	—	—	—	—	—	—	—	
1	Resselgasse	13 Technikerstr.	28	"	—	—	—	—	—	—	—	—	
2	"	15 " "	1097	"	—	—	—	—	—	—	—	—	
3	"	7 Wied. Hauptstr.	24	"	—	—	—	—	—	—	—	—	
5	"	3 " "	26, 27	"	15.087	—	—	3	22	299	13	1832	Seybel Emil, v.
1	Rittergasse	9 Gr. Neugasse . .	565/566	"	—	—	—	—	—	—	—	—	
2	"	11 " "	571	"	888	—	—	1	5	124	—	—	Dubal Anton.
3	"	6 Kl. Neugasse . .	567	"	1812	—	—	2	7	120	46	—	Pfaff Marie.
4	"	" "	570	"	1279	1878	280	1	9	116	—	—	Siegl Johann.
6	"	" "	569	"	600	—	—	1	1	115	—	—	Pinther Adam.
8	"	" "	568	"	230	—	—	1	2	58	—	—	Castely L. u. Miteigen.
10	"	8 Kl. Neugasse . .	587	"	—	—	—	—	—	—	—	—	
1	Schäffergasse	5 Waaggasse . . .	501	"	—	—	—	—	—	—	—	—	
2	"	7 " "	488	"	4595	1880	745	2	28	209	—	—	Veith Anton.
3	"	2 Kleinschmidtg.	502/503	"	3671	1878	3671	2	13	427	—	1866	Commune Wien.
4	"	" "	500	"	1678	—	—	2	18	124	—	1836	Hauser Leonhard.
5	"	5 Kleinschmidtg.	509	"	1236	—	—	1	6	59	—	—	Köstler Anton.
6	"	13 Waaggasse . . .	489	"	10.100	1879	621	4	30	311	128	1858	Huger Josef.
7	"	" "	510	"	600	—	—	1	1	47	—	—	Nechlediel Leopold.
8	"	" "	499	"	2021	—	—	3	12	80	—	—	Neumayer Anna.
9	"	" "	511	"	500	—	—	1	2	41	—	—	Sorger Josef.
10	"	" "	498	"	1494	—	—	2	10	78	—	—	Töman Michael.
11	"	" "	512	"	1168	—	—	2	9	41	—	—	Hauser Franz.
12	"	2 Pressgasse . . .	497	"	2620	—	—	2	16	116	—	—	Ranzenböck Mathias.
13	"	" "	513	"	700	—	—	1	1	156	—	—	Rickh Franz.
14	"	1 Pressgasse . . .	515	"	—	—	—	—	—	—	—	—	
15	"	34 Gr. Neugasse . .	514	"	1495	—	—	2	7	94	—	—	Hess Johann.
16	"	2 Freundgasse . .	531	"	—	—	—	—	—	—	—	—	
17	"	13 Gr. Neugasse . .	572	"	—	—	—	—	—	—	—	—	
18	"	1 Freundgasse . .	532	"	—	—	—	—	—	—	—	—	
19	"	" "	573	"	900	—	—	eb.	5	85	28	—	Fischer Friedr. u. Jos.
20	"	36 Gr. Neugasse . .	546	"	—	—	—	—	—	—	—	—	
21	"	" "	574	"	746	—	—	eb.	9	110	—	—	Peyerl Lorenz.
22	"	15 Gr. Neugasse . .	576	"	2485	—	—	1	13	98	—	—	Schultz Anton.

Orientierungs- Nummer	Gasse, Strasse oder Platz	Identisch mit	Conscriptions- Nummer	Grund	Zins	Steuerfrei		Stockwerke	Wohnungen	Grundfläche		Erbaut im Jahre	Eigentümer
						bis	Betrag			vor- baut	unver- baut		
5	Schlüsselgasse	—	350	Wieden	1350	—	—	1	9	91	172	—	Medich Angelus.
7	"	—	351	"	1211	—	—	1	6	103	334	—	Früper Josefa Verlass.
9	"	—	352	"	1521	—	—	1	11	202	—	—	Herther Jos. u. Kath.
11	"	14 Mayerhofgasse.	360	"	—	—	—	—	—	—	—	—	—
1	Schmöllergas.	5 Ob. Alleegasse.	887	"	—	—	—	—	—	—	—	—	—
2	"	7 "	889	"	—	—	—	—	—	—	—	—	—
3	"	—	1077	"	2250	1879	2250	2	4	182	333	1861	Mallmann Karl.
4	"	—	894	"	1981	—	—	2	17	135	76	1830	Linnemann Katharina.
5	"	—	1095	"	1580	1879	1580	2	6	83	—	1861	Liszt Anton.
6	"	—	922	"	2381	—	—	2	7	79	169	1842	Zeileisen Aloisia, v.
7	"	10 Theresianumg.	900	"	—	—	—	—	—	—	—	—	—
8	"	—	953	"	4207	—	—	2	13	136	288	1845	Schurda Therese, v.
10	"	12 Theresianumg.	215	"	—	—	—	—	—	—	—	—	—
1	Schwindgasse	6 Heugasse . . .	104	"	—	—	—	—	—	—	—	—	—
3	"	—	1539	"	nicht fatirt			3	—	174	—	1874	Dürfeld Anna, v.
5	"	—	1535	"	—	—	—	3	—	121	—	1874	Faber Moriz.
7	"	—	1563	"	—	—	—	3	—	133	—	1874	Sarg Karl.
9	"	—	1531	"	—	—	—	3	—	125	—	1874	Hirsch Arnold, Dr.
11	"	—	—	"	—	—	—	—	—	122	—	—	—
1	Sophiengasse	19 Theresianumg.	213	"	2977	1879	2977	2	5	232	—	1861	Schönthaler Franz.
2	"	21 "	217	"	—	—	—	—	—	—	—	—	—
3	"	—	212	"	2917	1882	2917	2	6	174	215	1867	Schönthaler Franz.
4	"	—	218	"	4258	1877	2512	3	21	162	91	1837	Kledus Gust. u. Miteig.
5	"	—	211	"	4201	1878	3174	3	20	264	66	1838	Homolak Simon.
6	"	—	219	"	5697	1879	5697	3	29	132	57	1861	Engelbrecht Aug. u. J.
7	"	12 Belvederegasse.	210	"	—	—	—	—	—	—	—	—	—
8	"	14 "	1079	"	5811	1880	5811	3	22	140	—	1862	Siegmund Josefa.
9	"	4 Karolinenplatz.	—	"	—	—	—	—	—	—	—	—	Baustelle.
10	"	5 "	223	"	3180	—	—	2	14	139	178	1843	Schabass'sche Erben.
11	"	22 Goldegggasse.	—	"	—	—	—	—	—	—	—	—	Baustelle.
12	"	24 "	960	"	929	—	—	2	20	215	—	1845	Commune Wien (Schulhaus).
13	"	23 "	199	"	3844	—	—	2	23	170	—	1846	Forster Aloisia.
14	"	25 "	921	"	—	—	—	—	—	—	—	—	—
15	"	—	200	"	2010	1876	2010	2	32	144	124	1842	Odescalchi Johanna,
16	"	—	1083	"	2402	1880	2402	2	1	626	359	1833	Fürstin.
17	"	—	226	"	2000	1877	554	2	1	144	124	1842	Schmidt Viktor.
18	"	—	201	"	2960	—	—	2	21	144	—	1842	Pilati Th., Frein v.
19	"	—	227	"	8684	1878	8684	3	52	308	—	1860	Galler Barbara.
20	"	—	193	"	2248	1880	2248	3	13	91	—	1862	Schönfeld J. u. Maria
21	"	—	230	"	2325	1884	2325	2	6	123	—	1869	Gereich Josef.
22	"	24 Weyringergass.	1221	"	—	—	—	—	—	—	—	—	—
23	"	26 "	229	"	5321	1884	5321	3	22	123	—	1869	Maringer Elisabeth.
24	"	1c "	1311	"	6597	1886	6597	3	23	*	—	1871	Flucher Jakob.
25	"	1 "	234	"	584	—	—	1	3	137	—	1854	Commune Wien.
26	"	—	1597	"	nicht fatirt			3	—	104	—	1874	Flucher Jak. (im Bau)
1	Starhembergg.	7 Rainergasse . .	52	Schaumburggr.	—	—	—	—	—	—	—	—	Baustelle.
2	"	9 "	104	"	nicht fatirt			—	—	82	—	1874	Riess Karl (im Bau).
3	"	—	53	"	2806	—	—	2	14	133	122	1826	Pokorny Joh. u. Miteig.
4	"	—	50	"	2550	1880	1200	1	7	132	147	1836	Kratzer Karl, Edl. v.
5	"	—	54	"	2427	—	—	2	9	160	177	1845	Burg Anton's Erben.
6	"	—	49	"	1674	—	—	1	13	166	116	1814	Ott Maria.
7	"	—	55	"	2535	—	—	2	20	198	106	1837	Hussarek Gotthard.
8	"	—	48	"	814	—	—	3	1	179	130	1824	Stengel Anton u. Agnes.
9	"	—	56	"	2319	—	—	2	14	134	156	1842	Eichberger Leopoldine.
10	"	—	46	"	1250	1878	500	1	3	179	400	1815	Moll August u. Klara.
11	"	—	47	"	—	—	—	—	—	—	—	—	—
12	"	—	57	"	978	—	—	1	9	137	92	1822	Kubasta August.
13	"	—	45	"	1250	—	—	2	14	176	85	1832	Lenz Johann.
14	"	—	58	"	2145	1877	191	2	10	198	80	1823	Hubert Franz.
15	"	—	41	"	1810	—	—	2	14	176	85	1832	Kern Josef u. Anna.
16	"	8 Kolschitzkygas.	43	"	2730	—	—	2	13	119	129	1821	Dirnhuber Karl.
					1540	1882	60	1	14	228	33	1835	Stepnitz Karl.

*) Nicht ausgeschieden.

Orientierungs- Nummer	Gasse, Strasse oder Platz	Identisch mit	Conscriptions- Nummer	Grund	Zins	Steuerfrei		Stockwerke	Wohnungen	Grundfläche		Erbaut im Jahre	Eigentümer	
						bis	Betrag			ver- baut	unver- baut			
11	Trappelgasse	83	Wied. Hauptstr.	400	Wieden	—	—	—	—	—	—	—		
1	Viktorgasse	29	Theresianung.	898	"	10.063	1875	2505	3	27	205	—	1842	Reuter Magdalena.
2	"	31	"	264	"	—	—	—	—	—	—	—	—	
3	"	—	"	260	"	930	—	—	1	2	193	65	1835	Stelzhammer Georg.
4	"	—	"	266	"	2612	1883	65	2	16	211	57	1840	Fehlinger Johanna.
5	"	22	Belvederegasse.	259	"	2910	1887	2910	3	9	—	—	1872	Schönthaler Franz.
6	"	24	"	895	"	—	—	—	—	—	—	—	—	
7	"	23	"	1106	"	—	—	—	—	—	—	—	—	
8	"	25	"	974	"	3741	—	—	2	18	124	—	1855	Stettinger Agnes.
9	"	—	"	1094	"	744	1881	744	1	4	72	—	1866	Raisky Leopoldine.
10	"	28	Karolinengasse.	951	"	—	—	—	—	—	—	—	—	
11	"	26	"	1253	"	—	—	—	—	—	—	—	—	
12	"	27	"	274	"	3323	—	—	1	16	178	23	1830	Sekyra Richard.
13	"	25	"	252	"	—	—	—	—	—	—	—	—	
14	"	—	"	275	"	1740	—	—	2	14	142	265	1831	Mayer Rosina.
15	"	—	"	251	"	2211	—	—	2	14	105	97	1830	Christl Josef.
16	"	—	"	277	"	2950	—	—	2	12	114	283	1843	Schlierholz Franz.
17	"	—	"	250	"	1254	—	—	1	6	124	135	1835	Hoppe Josef.
18	"	—	"	279	"	2278	—	—	2	11	156	245	1856	Schlierholz Franz.
19	"	31	Goldegggasse.	1105	"	—	—	—	—	—	—	—	—	
20	"	—	"	278	"	450	—	—	eb.	3	212	183	1839	Kornheisl Johann.
21	"	—	"	245	"	550	—	—	1	3	116	—	1832	Ettenreich J. u. Maria.
22	"	—	"	231	"	4911	1879	4941	3	8	183	208	1869	Oesterreicher Josef.
23	"	—	"	—	"	—	—	—	—	—	—	—	—	
24	"	—	"	1443.	"	3975	—	—	3	15	80	—	1873	Suess Joachim.
25	"	—	"	—	"	—	—	—	—	—	—	—	—	
26	"	32	Weyringergas.	1442	"	—	—	—	—	—	—	—	—	
1	Waaggasse	38	Wied. Hauptstr.	1059	"	14.739	1877	14.739	4	43	309	—	1862	Mayer Ernst.
2	"	36	"	464	"	—	—	—	—	—	—	—	—	
3	"	1	Hechtengasse	463	"	7365	—	—	2	48	321	221	—	Kern Ant. u. Miteigen.
4	"	—	"	—	"	—	—	—	—	—	—	—	—	
4a	"	—	"	—	"	—	—	—	—	—	1287	—	—	Pranter Franz.
4b	"	—	"	487	"	4263	—	—	1	—	—	—	1824	
5	"	1	Schäffergasse	501	"	15.660	—	—	3	24	144	587	—	Meixner Wilh. u. Mit.
6	"	—	"	884	"	2135	—	—	2	10	132	—	1829	Beyde Franziska.
7	"	2	Schäffergasse	488	"	—	—	—	—	—	—	—	—	
8	"	—	"	486	"	740	—	—	1	3	23	—	1805	Beyde Franziska.
9	"	—	"	904	"	3374	—	—	2	13	203	45	1840	Jarsko Josef.
10	"	—	"	485	"	1764	—	—	1	4	145	—	1805	Dietz Antonia.
11	"	—	"	905	"	1337	—	—	2	6	90	—	1840	Schwind Theresia.
12	"	31	Margarethenst.	484	"	6501	—	—	2	16	212	—	1824	Schöllner B. u. Miteig.
13	"	6	Schäffergasse	489	"	—	—	—	—	—	—	—	—	
15	"	—	"	490	"	2082	—	—	2	15	109	—	—	Drechsler A. u. Miteig.
17	"	—	"	491	"	4478	—	—	2	23	144	31	—	
19	"	12	Pressgasse	492	"	7797	—	—	3	17	132	—	1852	Kietaibl Franziska.
1	Waltergasse	28	Favoritenstras.	1051	"	—	—	—	—	—	—	—	—	
2	"	26	"	304/306	"	—	—	—	—	—	—	—	—	
3	"	—	"	{1052}	"	6431	1880	6431	4	22	151	36	1862	Engel, Ritt. v.
4	"	—	"	{1053}	"	—	—	—	—	—	—	—	—	
4	"	9	Dannhausergas.	937	"	—	—	—	—	—	—	—	—	
5	"	11	Karolygasse	302	"	—	—	—	—	—	—	—	—	
6	"	12	Dannhausergas.	936	"	—	—	—	—	—	—	—	—	
7	"	9	Schaumburggasse	1050	"	steuerfrei	—	—	2	4	395	1112	—	Commune Wien.
8	"	—	"	962	"	3580	—	—	3	20	144	—	1847	Kledus Anna.
10	"	9	Karolygasse	926	"	—	—	—	—	—	—	—	—	
12	"	8	"	371-374	"	—	—	—	—	—	—	—	—	
1b	Weyringergass.	—	"	232	"	7540	1884	7540	3	17	125	—	1872	Flucher Jakob.
1c	"	23	Sophiengasse	1311	"	—	—	—	—	—	—	—	—	
1	"	24	"	234	"	—	—	—	—	—	—	—	—	
2	"	80	Heugasse	147	"	—	—	—	—	—	—	—	—	
2a	"	—	"	1388	"	5995	1888	5995	3	16	94	—	1873	Flucher Jakob.
3	"	—	"	235	"	1330	—	—	1	6	137	219	—	Plank Theresia.
4	"	—	"	148	"	5765	1880	5765	4	26	175	—	1862	Frauenfeld Eduard.
5	"	—	"	1049	"	1300	—	—	1	5	170	—	1855	Strictins Josef.
6	"	—	"	149	"	5345	1880	5345	4	24	159	—	1862	Frauenfeld Eduard.

Orientierungs- Nummer	Gasse, Strasse oder Platz	Identisch mit	Conscriptions- Nummer	Grund	Zins	Steuernfrei		Stockwerke	Wohnungen	Grundfläche		Erbaut im Jahre	Eigentümer
						bis	Betrag			ver- baut	unver- baut		
7	Weyringergass.	—	237	Wieden	1950	1884	250	2	5	735	677	1849	Riemerschmid Anton.
8	"	—	150	"	5764	1880	5764	4	26	1083	—	—	Frauenfeld Eduard.
9	"	—	238	"	3107	1879	3107	3	18	528	146	1861	Pauker Josef.
10	"	27 Luisengasse . .	151	"	5313	—	—	2	32	158	—	1850	Straberger Johann.
11	"	—	239	"	1790	1877	1190	1	2	613	52	1858	Skowan Bernhard.
12	"	22 Luisengasse . .	190	"	900	1876	250	1	2	274	299	1861	Schultz Theodor.
13	"	—	240	"	3600	1881	1100	2	1	275	621	1839	Conraetz & Reuter.
14	"	—	236	"	2070	1884	220	1	1	625	—	1861	Schultz Theodor.
15	"	—	241	"	1360	1876	60	2	16	757	365	1827	Jaschky Josef.
16	"	—	—	"	—	—	—	—	—	—	—	—	Baustelle.
17	"	—	242	"	2305	1879	1225	eb.	4	1462	218	1854	Bednarz Wenzel.
18	"	19 Goldegggasse . .	197	"	—	—	—	—	—	—	—	—	—
19	"	—	236	"	3347	—	—	1	18	425	—	—	Obenaus Josef.
20	"	—	1120	"	1929	1881	1929	3	12	54	58	1863	Obermayer Paul.
21	"	43 Favoritenstras..	235	"	—	—	—	—	—	—	—	—	—
22	"	—	1119	"	1518	1881	1518	3	15	54	51	1863	Isling Josef.
24	"	21 Sophiengasse . .	1221	"	550	1883	550	1	1	112	—	—	Schönfeld Josef.
26	"	22 "	229	"	—	—	—	—	—	—	—	—	—
28	"	—	1404	"	4062	1867	4062	3	12	144	—	1872	Hörtlehner Karoline.
30	"	—	—	"	—	—	—	—	—	—	—	—	Baustelle.
32	"	26 Viktorgasse . .	1442	"	6185	1888	6185	3	15	106	—	1873	Harnwolf Siegmund.
34	"	—	1196	"	2114	1880	2114	3	12	128	—	1865	Meid Franz.
36	"	—	280	"	3135	1883	755	2	13	129	337	1839	Weyringer Gebrüder.
38	"	—	959	"	4783	—	—	2	37	183	—	1845	Rzymann Amalie.
40	"	41 Favoritenstras..	287	"	5006	—	—	2	19	161	—	1832	Kubie Joh. Georg.
1	Wied. Hauptstr.	15 Technikerstras.	1097	"	—	—	—	—	—	—	—	—	—
2	"	2 Resselgasse . . .											
3	"	1 Mühlbachgasse . .	1	"	1094	1877	503	2	202	5999	970	—	Franco-Oesterr. Bank.
4	"	1 Obstmart											
5	"	16 Schleifmühlgas. .	26	"	—	—	—	—	—	—	—	—	—
6	"	5 Resselgasse											
7	"	—	2	"	5642	—	—	2	10	96	—	—	Rauch Egydius.
8	"	—	25	"	3100	—	—	2	5	80	—	—	Sild Karl.
9	"	—	3	"	7627	—	—	3	11	115	—	1847	Schöller Fr. u. Barb.
10	"	3 Resselgasse	24	"	8713	1883	1500	3	20	798	—	1824	Kührer M. u. Miteigen.
11	"	—	4	"	11.981	1878	11.981	3	13	126	—	1866	Ried Luise.
12	"	—	23	"	3218	—	—	1	4	382	—	—	Samhaber Therese
13	"	1 Margarethenst..	6	"	—	—	—	—	—	—	—	—	—
14	"	24 Paniglasse	22	"	10.323	—	—	2	18	354	—	—	M. Schmidt'sche Stiftg.
15	"	—	7	"	6697	1877	210	3	25	266	—	1812	Tilgner Ignaz.
16	"	19 Paniglasse	21	"	9764	—	—	2	15	512	—	—	Riemerschmid Anton.
17	"	—	8	"	15.258	—	—	3	17	535	143	1824	Neubauer Barbara.
18	"	—	20	"	8413	—	—	3	15	150	—	1848	Tomas Franz.
19	"	—	9	"	4190	—	—	3	10	102	—	1837	Lamatsch Hedwig.
20	"	—	19	"	4445	1877	60	2	10	252	58	—	Aichinger Franz.
21	"	—	10	"	4390	—	—	3	18	102	—	1822	M. Schäffer'sche Stiftg.
22	"	—	18	"	4032	—	—	2	6	246	—	—	Berner Kaspar.
23	"	2 Schleifmühlgas. .	11	"	17.460	—	—	2	22	483	63	1823	Wahliss Ernest.
24	"	—	17	"	4006	—	—	2	16	179	32	—	Weber Andr. u. Maria.
25	"	1 Schleifmühlgas. .	471	"	15.102	—	—	3	38	567	104	—	Tomas Fr. u. Miteigen.
26	"	—	16	"	5752	—	—	2	18	250	—	—	Tillmann Magdalena.
27	"	—	470	"	3819	—	—	2	21	173	122	—	Eisel v. Eiselberg Jak.
28	"	—	15	"	7141	1883	900	3	13	235	182	—	Zillinger Karol. (Hôtel)
29	"	—	469	"	1933	—	—	2	11	44	122	—	Eisel v. Eiselberg Kar.
30	"	—	14	"	5810	—	—	3	22	212	56	1826	Treitl Josef.
31	"	—	468	"	2736	—	—	1	9	249	50	—	Baudenbacher A. u. M.
32	"	—	13	"	15.553	—	—	2	48	605	465	1826	Treitl Joh. u. Miteigen.
33	"	—	467	"	1235	—	—	1	16	296	—	—	Leutner Johann.
34	"	1 Favoritenstras..	12	"	24.546	—	—	3	48	457	—	1839	Pensions-Institut der bildenden Künstler.
35	"	—	466	"	3266	—	—	2	13	115	211	—	Weydach Karl, v.
36	"	6 Paulanergasse . .	335	"	—	—	—	—	—	—	—	—	—
37	"	—	465	"	3159	1877 1884	647 135	2	5	133	62	—	Nowatschek Franz.

IV. Bezirk: Wieden.

Orientierungs- Nummer	Gasse, Strasse oder Platz	Identisch mit	Conscriptions- Nummer	Grund	Zins	Steuerfrei		Stockwerke	Wohnungen	Grundfläche		Erbaut im Jahre	Eigentümer
						bis	Betrag			ver- baut	inver- baut		
35	Wied. Hauptstr.	5 Paulanergasse .	338	Wieden	—	—	—	—	—	—	—	—	Meixner W. u. Miteig. Schlosser Anna's Erb.
36	"	2 Waaggasse . . .	464	"	22.659	—	—	3	44	567	—	1838	
37	"	"	339	"	4338	—	—	2	10	198	—	—	
38	"	1 Waaggasse . . .	1059	"	—	—	—	—	—	—	—	—	Meixner Mathias. Plössl Simon's Erben.
39	"	"	340	"	3320	—	—	2	8	97	—	—	
40	"	"	462	"	12.881	1878	5847	3	40	659	408	1838	
41	"	6 Mozartgasse . .	341	"	—	—	—	—	—	—	—	—	
42	"	40 Wied Hauptstr.	462	"	—	—	—	—	—	—	—	—	
43	"	9 Mozartgasse . .	344	"	—	—	—	—	—	—	—	—	
44	"	"	461	"	1250	—	—	1	2	128	—	—	Löw Georg.
45	"	"	345	"	4923	—	—	3	23	172	53	1803	Schützchhofer Christ.
46	"	"	460	"	5514	—	—	1	17	448	78	—	Reindler Amalie.
47	"	10 Floragasse . . .	346	"	11.817	1875	2145	3	21	413	59	1818	Fellner v. Feldegg W.
48	"	2 Fleischmannng. .	459	"	—	—	—	—	—	—	—	—	
49	"	9 Floragasse . . .	347	"	21.584	—	—	3	100	884	75	1823	Ceschi, Freifrau v.
50	"	1 Fleischmannng. .	451	"	—	—	—	—	—	—	—	—	
51	"	1 Schlüsselgasse .	348	"	20.066	1879	4261	4	49	663	197	1843	Schiff Paul.
52	"	1 Mostgasse . . .	450	"	13.215	1879	200	3	54	1057	—	1825	Rosenitsch A., Peck T.
53	"	2 Schlüsselgasse .	353	"	—	—	—	—	—	—	—	—	
54	"	"	906	"	3529	—	—	2	9	158	—	1829	Rosenitsch A., Peck T.
55	"	"	354	"	4615	1884	70	2	15	164	194	—	Pernhoffer Michael.
56	"	"	449	"	3075	—	—	1	21	209	—	—	Tomaschütz Anton.
57	"	"	355	"	3726	—	—	2	6	60	—	1824	Graham John.
58	"	2 Gr. Neugasse . .	448	"	3060	—	—	2	20	291	—	—	Deifel Alois.
59	"	"	356	"	5022	—	—	2	17	540	185	—	Holzmann Johann.
60	"	1 Gr. Neugasse . .	447	"	36.358	1878	100	3	176	6574	1359	1802	Allg. Realitäten-Gesell.
61	"	"	357	"	5248	—	—	3	23	224	—	1837	Ozegovic Joh., Frein v.
62	"	"	446	"	2126	—	—	2	12	120	—	1804	Graef Anna.
63	"	22 Mayerhofgasse .	358	"	8105	—	—	2	21	217	—	1824	{ Bomboschek Therese, Wotaneck Maria und Dürbeck Ludwig.
64	"	2 Klagbaumgasse .	445	"	3408	1878	60	2	13	149	—	—	Rammel Florian.
65	"	13 Mayerhofgasse .	378	"	8558	1877	2082	3	30	295	75	1826	Stingel Ign. u. Anna.
66	"	1 Klagbaumgasse .	442	"	3715	—	—	2	28	186	—	—	Höhnel Magd.'s Erben.
67	"	2 Schaumburgergasse .	1, 2	Schaumburggr.	6354	—	—	2	19	393	—	1805	Ott Karoline.
68	"	"	441	Wieden	2692	—	—	2	15	179	—	—	Rauch Egidius.
69	"	"	379	"	9040	—	—	2	32	745	305	—	Schenk A.
70	"	2 Lambrechtsgas. .	440	"	10.292	1884	10.292	3	—	—	—	1872	Militär-Baugesellsch.
71	"	18 Rainergasse . .	380	"	17850	—	—	2	1	1613	3061	1825	{ Sr. k. Hoh. Erzherzog Rainer.
72	"	22 Schaumburgergasse .	12, 13	Schaumburggr.	—	—	—	—	—	—	—	—	—
73	"	"	439	Wieden	2062	—	—	1	12	277	—	—	Amon Rosa u. Miteigen.
74	"	"	1	Hungelbr.	7696	—	—	2	56	1239	1520	1803	I. öst. Mil.-Baugesell.
75	"	"	438	Wieden	1150	—	—	1	6	184	—	—	Pawek Johann.
76	"	"	2	Hungelbr.	4536	—	—	2	20	234	1520	1803	I. öst. Mil.-Baugesell.
77	"	"	437	Wieden	3154	—	—	2	14	320	1357	—	Eiser K.
78	"	20 Rainergasse . .	3	Hungelbr.	3775	—	—	1	22	418	687	—	I. öst. Mil.-Baugesell.
79	"	"	5	"	3693	—	—	1	27	353	—	—	—
80	"	"	436	Wieden	11.470	—	—	3	37	812	—	—	Langer Dom.'s Erben.
81	"	"	4	Hungelbr.	9995	—	—	3	30	290	—	1818	{ Strauss Joh. u. Kern Heinrich, Dr.
82	"	"	435	Wieden	—	—	—	—	—	—	—	—	Demolirt.
83	"	10 Trappelgasse . .	381	"	6984	—	—	2	48	549	—	1808	Haidvogel Maria.
84	"	2 Ziegelofengasse .	433/434	"	3127	—	—	2	6	1100	668	—	Piaristen-Collegium.
85	"	11 Trappelgasse . .	400	"	1886	—	—	1	7	90	—	1817	Reisinger Mathias.
86	"	6 Blechthurmgas. .	401	"	3709	—	—	2	26	705	—	—	Striebel Therese.
1	Wienstrasse . . .	3 Obstmarkt . . .	790	"	—	—	—	—	—	—	—	—	—
3	"	2 Mühlbachgasse .	791	"	9529	—	—	3	20	287	—	1845	Fischer Ant., Ritter v.
5	"	4 " . . .	792	"	3597	—	—	2	13	158	—	—	Katzmayer Georg.
7	"	6 " . . .	793	"	3567	—	—	1	19	359	—	—	Reinharder Ignaz.
9	"	8 " . . .	794	"	4736	—	—	1	29	688	—	—	
11	"	"	795	"	500	—	—	eb.	1	31	—	—	Lamatsch Joh., Dr.
13	"	"	796	"	1596	—	—	2	10	76	—	—	Ferstl Leopold.
15	"	10 Mühlbachgasse .	797	"	13.955	—	—	3	56	554	—	1832	Biela August.
17	"	22 Schleifmühlgas. .	798	"	6436	—	—	3	27	166	—	—	Reinharder Ignaz.

IV. Bezirk: Wieden.

Orientungs- Nummer	Gasse, Strasse oder Platz	Identisch mit	Conscriptions- Nummer	Grund	Zins	Steuerfrei		Stockwerke	Wohnungen	Grundfläche		Erbaut im Jahre	Eigentümer
						bis	Betrag			ver- baut	unver- baut		
19	Wienstrasse . .	21 Schleifmühlgas.	801-806	Wieden	8961	—	—	2	60	811	361	1805	Chimani Karl.
21	"	8 Schikanederg. .	807	"	17,284	—	—	4	72	1014	148	1847	Zboril Jakob und Sterneck Rich., Frh. v.
23	"	13 "	808	"	4515	—	—	3	14	117	—	1817	Zawrzel Franz. Im Bau.
25	"	"	809	"	—	—	—	—	—	—	—	—	Kübeck Max, Frh. v.
27	"	32 Pressgasse . . .	810	"	4100	—	—	2	3	589	720	—	Bielä Amalie u. Miteig.
29	"	25 "	917	"	5335	—	—	3	23	159	35	1842	Hies Franz.
31	"	"	918	"	2887	1877	125	3	13	136	—	1842	Vierthaler M. u. Miteig.
33	"	16 Heumühlgasse .	919	"	—	—	—	—	—	—	—	—	Stummer August.
35	"	17 "	816	"	10,883	—	—	2	30	507	—	1830	Koczar Johann.
37	"	"	817	"	5984	—	—	3	31	363	28	1833	
39	"	24 Kettenbrückg. .	818	"	16,171	1877	5483	3	57	310	78	1839	
1	Wohlebengas.	12 Heugasse	107	"	—	—	—	—	—	—	—	—	
2	"	10 "	106	"	—	—	—	—	—	—	—	—	
3	"	"	83-85	"	1485	—	—	eb.	7	583	—	1804	Palfy Johann, Graf.
4	"	"	86	"	3475	—	—	2	6	193	66	1836	Proskowetz Julie.
5	"	"	82	"	1102	—	—	1	2	136	396	1824	Kranner Anton.
6	"	"	87	"	8762	1881	5939	2	8	435	—	1826	Faber Marie.
7	"	"	81	"	3220	—	—	2	14	147	63	1824	Frank Karl.
8	"	"	88	"	4950	1881	273	2	17	178	135	1828	Pottje Marie.
9	"	"	80	"	1439	—	—	1	6	108	—	1803	Neukirch Georg.
10	"	"	89	"	5458	—	—	2	33	321	—	1828	Eysselt Josefa.
11	"	"	79	"	955	—	—	1	4	117	—	—	Mann Johann.
12	"	"	897	"	3502	—	—	3	9	116	—	1837	Königsbrunn Josefa, Freiin (Erben).
13	"	"	78	"	4776	—	—	2	19	165	249	1807	Pohan Sigmund.
14	"	"	896	"	2583	—	—	2	11	111	—	1836	Holl Karl.
15	"	"	77	"	1600	—	—	1	6	106	—	—	Becker Johann.
16	"	"	90	"	1324	—	—	1	11	162	—	1811	Knecht Friedrich.
17	"	17 Unt. Allee-gasse	76	"	—	—	—	—	—	—	—	—	
18	"	15 "	91	"	—	—	—	—	—	—	—	—	
2	Ziegelofengas.	82 Wied. Hauptstr.	434/433	"	—	—	—	—	—	—	—	—	
4	"	"	432a	"	steuerfrei	—	—	1	4	112	—	—	Commune Wien. (Zimentirungs-Amt.)
6	"	"	432b	"	294	—	—	eb.	3	2136	—	—	Piaristen-Collegium.

Katastr.-Nr.	Gemeindefl.	Katastr.-Nr.	Grund	Jahr	Messung		Messung	Grundfläche	Fläche	Eigentümer		
					in Klaftern	in Meter						
121	121	121	Hundst.	1701	1875	250	10	172	—	1813	Edinger Oswald	
122	122	122		1862	1871	880	1	202	—	1819	Zeilinger Anton	
123	123	123		1862	1869	273	1	190	—	1820	Wittinger A. & Sohn	
124	124	124		1873	1869	273	1	270	—	1814	Pfützinger Maria	
125	125	125		1853	—	—	10	110	—	1808	Sassengarter's Erben	
126	126	126	Matzleinsd.	1812	1822	980	1	252	1872	—	1872	Flora Fywe u. Pich
127	127	127		1808	1822	2080	2	152	—	1872	Schmidt Maria	
128	128	128		1804	1822	1164	2	151	—	1872	Star Wagn. u. Pichler	
129	129	129		1808	1822	830	2	113	—	1812	Popplauer Johann	
130	130	130		1802	1824	1055	2	109	—	1871	Maria Elisabeth Verena	
131	131	131		1802	1827	1820	2	77	—	1871	Maria Elisabeth Verena	
132	132	132		1802	1827	1820	2	77	—	1871	Maria Elisabeth Verena	
133	133	133		1802	1827	1820	2	77	—	1871	Maria Elisabeth Verena	
134	134	134		1802	1827	1820	2	77	—	1871	Maria Elisabeth Verena	
135	135	135		1802	1827	1820	2	77	—	1871	Maria Elisabeth Verena	
136	136	136		1802	1827	1820	2	77	—	1871	Maria Elisabeth Verena	
137	137	137		1802	1827	1820	2	77	—	1871	Maria Elisabeth Verena	
138	138	138		1802	1827	1820	2	77	—	1871	Maria Elisabeth Verena	
139	139	139		1802	1827	1820	2	77	—	1871	Maria Elisabeth Verena	
140	140	140		1802	1827	1820	2	77	—	1871	Maria Elisabeth Verena	
141	141	141		1802	1827	1820	2	77	—	1871	Maria Elisabeth Verena	
142	142	142		1802	1827	1820	2	77	—	1871	Maria Elisabeth Verena	
143	143	143		1802	1827	1820	2	77	—	1871	Maria Elisabeth Verena	
144	144	144		1802	1827	1820	2	77	—	1871	Maria Elisabeth Verena	
145	145	145		1802	1827	1820	2	77	—	1871	Maria Elisabeth Verena	
146	146	146		1802	1827	1820	2	77	—	1871	Maria Elisabeth Verena	
147	147	147		1802	1827	1820	2	77	—	1871	Maria Elisabeth Verena	
148	148	148		1802	1827	1820	2	77	—	1871	Maria Elisabeth Verena	
149	149	149		1802	1827	1820	2	77	—	1871	Maria Elisabeth Verena	
150	150	150		1802	1827	1820	2	77	—	1871	Maria Elisabeth Verena	

V. BEZIRK.

HUNDSTHURM, HUNGELBRUNN, LAURENZERGRUND, MARGARETHEN, MATZLEINSDORF, NIKOLSDORF, REINPRECHTSDORF, WIEDEN.

Orientierungs- Nummer	Gasse, Strasse oder Platz	Identisch mit	Conscriptions- Nummer	Grund	Zins	Steuerfrei		Stockwerke		Grundfläche		Erbaut im Jahre	Eigentümer	
						bis	Betrag	Wohnungen	Wohnungen	ver- baut	unver- baut			
1	Amtshausgasse	14 Ob. Bräuhausg.	131	Hundsth.	1701	1878	299	1	10	172	—	1815	Edlinger Benedikt.	
2	"	12 "	136	"	1936	1880	880	1	8	262	—	1819	Zehetner Anton.	
3	"	"	130	"	899	—	—	eb.	5	190	—	1830	Wieninger A.'s Erben.	
4	"	"	137	"	1675	1881	273	1	9	276	—	1815	Pözlzmayer Marie.	
5	"	15 Unt. Bräuhausg.	129	"	—	—	—	—	—	—	—	—	—	
6	"	13 "	138	"	2165	—	—	1	10	146	—	1803	Gassensterz's Erben.	
10	Amtshausg., Ob.	3 Kohlgasse . . .	117	Matzleinsdorf	602	1882	300	1	2	252	1972	—	Picha Franz u. Barb.	
12	"	"	195	"	2085	1885	2085	2	9	132	—	1872	Schmidt Martin.	
14	"	"	191	"	1164	1888	1164	2	4	151	—	1872	Stier Walp. u. Philipp.	
16	"	"	—	"	—	—	—	—	1	—	—	—	Baustelle.	
18	Arbeitergasse	3A Kohlgasse . . .	188	"	3300	1888	3300	3	20	111	—	1872	Pospichal Johann.	
1	"	5 "	179	"	1095	1884	1095	3	24	109	—	1871	Maria Elisabeth-Verein.	
2	"	"	—	"	—	—	—	—	—	—	75	—	Baustelle.	
3	"	"	180	"	1382	1887	1382	3	22	77	—	1871	Maria Elisabeth-Verein.	
4	"	"	—	"	—	—	—	—	—	—	172	—	Baustelle.	
5	"	"	181	"	1096	1887	1096	3	20	93	—	1871	Maria Elisabeth-Verein.	
6	"	"	176	"	1063	1886	1063	2	6	80	—	1871	Wr. Baugesellschaft.	
7	"	"	182	"	1650	1887	1650	3	24	77	—	1871	Müller Michael.	
8	"	"	—	"	—	—	—	—	—	—	113	—	Baustelle.	
9	"	Ob. Amtshausg.	183	"	1882	1887	1882	2	20	111	—	1871	Maria Elisabeth-Verein.	
10	Bachergasse	7 Zentgasse . . .	196	"	—	—	—	—	—	—	—	—	—	
1	"	9 "	184	"	—	—	—	—	—	—	—	—	—	
2	"	"	170	"	3507	1886	3507	2	12	*	—	1872	Jeiteles Josef.	
3	"	"	—	"	—	—	—	—	—	—	—	—	—	
4	"	"	—	"	—	—	—	—	—	—	—	—	—	
5	"	"	—	"	—	—	—	—	—	—	—	—	—	
6	"	"	—	"	—	—	—	—	—	—	—	—	—	
7	"	"	—	"	—	—	—	—	—	—	—	—	—	
8	"	"	—	"	—	—	—	—	—	—	—	—	—	
9	"	17 Rampersdorfergasse	—	"	—	—	—	—	—	—	—	—	—	
10	Bacherplatz	11 "	155	"	3768	1881	3768	3	12	*	—	1866	Herzfeld Adam.	
1	"	"	14	"	—	—	—	—	—	—	—	—	Baustelle.	
2	"	"	173	"	624	1886	624	eb.	—	*	—	1871	Zöchmann Amb.	
3	Bäregasse	115 Hundstürmerstrasse	119	Hundsth.	—	—	—	—	—	—	—	—	—	
1	"	117 "	120	"	—	—	—	—	—	—	—	—	—	
2	"	16 Unt. Bräuhausg.	123	"	689	—	—	—	1	2	110	—	Walz Sebastian.	
3	"	119 Hundstürmerstrasse	121	"	—	—	—	—	—	—	—	—	—	
4	"	18 Unt. Bräuhausg.	124	"	944	1876	760	2	9	64	—	1864	Knoll Marie.	
5	"	4 AmHundsturm	122	"	—	—	—	—	—	—	—	—	—	
6	"	20 Unt. Bräuhausg.	125	"	1983	—	—	—	2	17	178	—	1826	Augenschein J. u. Kl.
7	"	2 AmHundsturm	126	"	—	—	—	—	—	—	—	—	—	
9	"	"	—	"	—	—	—	—	—	—	—	—	—	
1	Blechthurgas.	—	391	Wieden	1282	—	—	—	1	5	282	—	(Sr. k. Hoh. Herzog von Württemberg.	
3	"	—	391a	"	1106	—	—	—	1	8	278	885	1823	Schödl Max.
5	"	—	392	"	3893	1887	105	2	23	246	—	1815	Weidner Johann.	
7	"	1 Matzleinsdorferstrasse	402	"	—	—	—	—	—	—	—	—	—	
1	Bräuhausg., Ob.	18 Kohlgasse . . .	11	Reinprechtsdr.	—	—	—	—	—	—	—	—	—	
2	"	23 Reinprechtsdorferstr.	147	Hundsth.	—	—	—	—	—	—	—	—	—	
3	"	11 Kohlgasse . . .	94	Matzleinsdorf	—	—	—	—	—	—	—	—	—	
4	"	"	132	Hundsth.	2660	—	—	—	1	9	217	66	1813	Rettinger Marie.
5	"	"	137	Matzleinsdorf	1500	1875	1500	1	13	108	—	1860	Zelinka Josef.	
6	"	"	133	Hundsth.	1690	1885	72	2	14	125	141	1815	Glaserer Michael.	
7	"	"	138	Matzleinsdorf	1394	1878	1394	1	11	118	—	1860	Sauzl Karoline.	
8	"	"	134	Hundsth.	3746	1878	2131	2	33	203	56	1813	Schaner Katharina.	
9	"	"	95	Matzleinsdorf	189	—	—	—	1	2	181	1026	1823	Scheiber Johann.
10	"	"	135	Hundsth.	1289	(1877 1884)	65 60	2	13	153	92	1813	Hillil Josef.	
11	"	"	96	Matzleinsdorf	330	—	—	—	eb.	1	221	2110	1817	„Domus“, Gesellschaft.
12	"	2 Amtshausgasse.	136	Hundsth.	—	—	—	—	—	—	—	—	—	
13	"	"	97	Matzleinsdorf	360	—	—	—	1	1	111	2367	—	
14	"	1 Amtshausgasse.	131	Hundsth.	—	—	—	—	—	—	—	—	—	
15	"	Einsiedlergass.	98	Matzleinsdorf	400	—	—	—	eb.	2	100	1911	1838	{ Erste österr. Bau- Verkehrs-Gesellsch.

*) Nicht ausgeschieden.

Orientierungs- Nummer	Gasse, Strasse oder Platz	Identisch mit	Conscriptions- Nummer	Grund	Zins	Steuerfrei		Stockwerke	Wohnungen	Grundfläche		Erbaut im Jahre	Eigentümer
						bis	Betrag			ver- baut	unver- baut		
17	Bräuhausg., Ob.	—	99	Matzleinsdorf	574	—	—	1	4	250	1801	1851	Mayer J. L.
19	"	—	100	"	2858	—	—	1	17	545	2949	—	
21	"	—	9	"	2151	1883	777	1	10	405	103	—	Kramer Traugott. Donhauser Joh. Stöger Elise.
23	"	—	10	Hundsth.	584	—	—	eb.	1	217	61	—	
1	Bräuhausg., U.	29	144	"	180	—	—	eb.	1	60	—	—	Wasmizek Franz.
2	"	31	112/150	"	—	—	—	—	—	—	—	—	
3	"	—	143	"	1437	—	—	1	12	170	146	1804	Tauschnr A. u. Anna Commune Wien. Getzmayer Marie.
4	"	105	Hundsthurmerstrasse	113	—	—	—	—	—	—	—	—	
5	"	—	142	"	1290	—	—	eb.	6	253	—	—	Commune Wien. Getzmayer Marie.
6	"	—	156	"	steuerfrei	—	—	2	—	73	28	1843	
7	"	—	141	"	1052	1878	110	eb.	6	244	—	—	Enzinger Joh., Georg. Rudolf u. Leopold.
8	"	109	Hundsthurmerstrasse	115	—	—	—	—	—	—	—	—	
9	"	—	140	"	892	—	—	1	3	237	—	—	Gallisch Franz.
10	"	111	Hundsthurmerstrasse	116/117	—	—	—	—	—	—	—	—	
11	"	—	139	"	1211	—	—	1	10	107	—	—	Commune Wien.
12	"	113	Hundsthurmerstrasse	—	—	—	—	—	—	—	—	—	
13	"	6	Amtshausgasse	138	—	—	—	—	—	—	—	—	Commune Wien.
14	"	115	Hundsthurmerstrasse	119	—	—	—	—	—	—	—	—	
15	"	5	Amtshausgasse	129	steuerfrei	—	—	eb.	3	170	—	1830	Ermer Marie.
16	"	3	Bäregasse . . .	123	—	—	—	—	—	—	—	—	
17	"	—	128	"	1544	—	—	1	9	196	46	1806	Altschko Therese.
18	"	5	Bäregasse . . .	124	—	—	—	—	—	—	—	—	
19	"	—	127	"	3189	—	—	2	12	248	—	1838	Gorischek Karl.
20	"	7	Bäregasse . . .	125	—	—	—	—	—	—	—	—	
21	"	—	1a	"	1868	—	—	1	2	1209	1257	1825	Commune Wien.
22	"	2	Am Hundsturm	126	—	—	—	—	—	—	—	—	
23	"	1	Fussgasse . . .	1b	2995	—	—	1	8	1692	188	—	Commune Wien.
24	"	125	Hundsthurmerstrasse	62, 67	—	—	—	—	—	—	—	—	
25	"	2	Fussgasse . . .	2	340	—	—	eb.	4	47	22	—	Commune Wien.
26	"	—	61	"	2222	—	—	1	15	150	—	1831	
27	"	—	3	"	667	—	—	eb.	9	124	—	—	Janke u. Terschenhuber. Hau Karl.
28	"	—	60	"	1981	—	—	1	15	203	—	—	
29	"	—	4	"	615	—	—	eb.	9	140	—	—	Aufrecht Sigm. Walter Josef.
30	"	—	59	"	286	—	—	eb.	1	76	—	—	
31	"	—	5	"	192	—	—	eb.	3	18	—	—	Martin Kath. Wiedermann Rosa.
32	"	—	58	"	430	1880	190	eb.	4	124	—	—	
33	"	—	6	"	220	—	—	eb.	4	131	—	—	Forster A. u. Miteigen. Wiedermann Rosa.
34	"	2	Mauthhausgas.	57	824	—	—	eb.	7	176	—	—	
35	"	—	7	"	518	—	—	eb.	5	131	—	—	Herant Math.
36	"	1	Mauthhausgas. {	55)	2790	1878	690	1	9	223	—	(1814)	
37	"	—	56)	"	—	—	—	—	—	—	—	(1829)	
38	"	40	Johannagasse	8	—	—	—	—	—	—	—	—	Stritzko A. u. Miteig.
39	"	35	Johannagasse	46	—	—	—	1	8	204	—	—	
40	"	—	53	"	932	—	—	eb.	11	150	42	—	Mark Rosina. Brandl Philipp.
41	"	—	47	"	42	1879	21	2	1	56	—	—	
42	"	—	52	"	639	—	—	eb.	5	164	—	—	Rinnagl u. Miteigenth. Petz Johann.
44	"	5	Luftgasse . . .	51	778	1880	70	1	10	139	524	—	
46	"	—	50	"	517	—	—	eb.	4	115	—	—	Friesinger Jak., Mich Brandt Philipp.
48	"	—	49	"	465	—	—	1	2	101	—	—	
50	"	—	48	"	125	—	—	eb.	1	103	1301	—	Longin Bath.
1	Castelligasse	—	—	Margarethen	—	—	—	—	—	—	—	—	
2	"	—	—	"	—	—	—	—	—	—	—	—	
3	"	—	—	"	—	—	—	—	—	—	—	—	
4	"	—	—	"	—	—	—	—	—	—	—	—	
5	"	—	—	"	—	—	—	—	—	—	—	—	
6	"	—	—	"	—	—	—	—	—	—	—	—	
7	"	—	—	"	—	—	—	—	—	—	—	—	
8	"	14	Zentgasse . . .	257	2174	1887	2174	2	6	*	—	1872	Sachs Leopold u. Anna. Flaminger Ferdinaud.
9	"	14	" . . .	248	1272	1887	1272	1	5	*	—	1872	
10	"	14	" . . .	247	4183	1887	4183	3	12	*	—	1872	Sachs Leopold. Jungreithmayer Math.
11	"	15	" . . .	251	600	1887	600	1	1	*	—	1872	
12	"	13	" . . .	253	6102	1887	6102	3	16	*	—	1872	Rimgel Wenzel Löffler Mathias.
12	"	—	260	"	nicht fatirt	—	—	3	—	*	—	1873	

* Nicht ausgeschieden.

Orientierungs- Nummer	Gasse, Strasse oder Platz	Identisch mit	Conscriptions- Nummer	Grund	Zins	Steuerfrei		Stockwerke	Wohnungen	Grundfläche		Erbaut im Jahre	Eigenthümer	
						bis	Betrag			ver- baut	unver- baut			
13				Margarethen									Baustelle.	
14			259	"	nicht fatirt			3		*		1873	Tepper Moriz, Dr.	
15				"									Baustelle.	
16			270	"	nicht fatirt			3				1874	Hummelberger Josef.	
17				"									Baustellen.	
18				"										
19		18 Rampersdorf.	263	"	7858 1888 7858		3	20	*			1873	Leidenfrost Filipp.	
20		20 "	264	"	7468 1888 7468		3	18	*			1873	Dürschner Jos. u. Leop.	
1	Christofgasse		8b	Reinprechtsd.	84			1	1	48			Laimgruber Alois,	
2	"		7	"	1243			1	13	166	349		Holzmann Kl.	
3	"		8a	"	175			eb.	4	64			Heinz Josef.	
4	"		6	"	1188			eb.	11	262			Lautschan Franziska.	
5	"		9	"	489			eb.	6	83			Tellor Eduard.	
7	"	26 Reinprechtsdorferstr..	10	"										
1	Einsiedlergasse	62 Siebenbrunn.	103	Matzleinsdorf						192	1080		Congregat. der Frauen zum guten Hirten.	
2	"	60 "	104	"						95				
2a	"			"						98			Baustellen.	
2b	"			"										
2c	"		189	"	2457 1888 2457		3	10		95		1873	Wecker Bonifaz.	
2d	"		187	"	2657 1888 2657		3	10		97		1873		
3	"		156	"	2768 1880 2768		2	16		58			1865	Stipaneck Ant.
4	"		144	"	2652 1882 2652		2	21		121			1864	Pils Wenzel.
5	"		152	"	2105 1882 2105		2	15		57			1864	Hanslich Ros.'s Erben.
6	"		145	"	1985 1880 1985		2	12		122			1862	Pils Wenzel.
7	"		163	"	1357 1882 1357		2	10		115			1867	Swoboda Josef.
8	"		146	"	3319 1885 1977 1885 1842		2	16		123			1862	Hofbauer Math.
9	"		174	"	5232 1885 5232		2	9		109			1871	Müller Emilie.
10	"		147	"	2369 1881 2369		2	17		124			1863	Straub & Halfinger's Erben.
11	"		121/126	"	105		eb.	2		32	1881		Religionsfond.	
12	"		148	"	4318 1880 4318		2	19		136			1865	Klaring Friedr. u. El.
1	Flussgasse	106 Hundstürmerstrasse	90, 91											
1	Franzengasse	60 Margarethenst.	701	Wieden	4310			3	14	144			1825	Gadner Friedr. u. Jos.
2	"		710	"	5462			3	15	150			1826	Miller Emma u. Miteig.
3	"		702	"	2777			2	6	150			1825	Janda Barth.
4	"		709	"	3263			3	17	132			1826	Ambros Florian.
5	"		703	"	3591			2	14	150			1825	Richer A. u. Miteigen.
6	"		708	"	2462			2	15	137			1825	Mathay Wilhelm.
7	"		704	"	3225			2	18	151			1825	Ille Johann.
8	"		707	"	3089			2	12	136			1825	Stagl Thomas.
9	"	11 Hundstürmerstrasse	705	"	4307			2	14	166			1825	Graf Anton.
10	"	9 "	706	"	2995			2	13	160			1825	Preuner Adalbert.
11	"	14 "	739	"										
12	"	12 "	740	"										
13	"		839	"	1890			2	11	138	74		1829	Ackerl Josef.
14	"		838	"	3758			2	21	223	26		1830	Günther Kl.
15	"		840	"	2218			2	10	177	35		1831	Kregsamer Josef.
16	"	3 Grüngasse	837	"	5167			2	21	201	25		1829	Reitter Juliana.
17	"	5 "	841	"	10.792			3	37	252			1833	Borhek Jos., v.
18	"	4 "	836	"	8036			3	28	271	38		1834	Ralme & Rohrhan.
19	"	6 "	842	"	1213			2	4	123	71		1830	Schnabel Leop.
20	"		835	"	3913			2	25	198	48		1831	Dattler Johann.
21	"		843	"	4583			2	20	246			1831	Dietz Adolf.
22	"		834	"	3594			2	20	142	98		1833	Bukovsky Anna.
23	"		844	"	1953			2	14	175	69		1830	Hansen Heinr.
24	"		833	"	1953			2	11	148			1831	Mannsmann Anna.
25	"		815	"	2534			2	14	121	126		1830	Adler Karl.
26	"	43 Wienstrasse	832	"	5630			2	23	300			1830	Hefft Anton.
27	"	45 "	816	"										
1	Fussgasse	23 Unt. Bräuhausg.	2	Hundsth.										
2	"	25 "	1b	"										
1	Gartengasse	6 Siebenbrunn.	51	Margarethen	3446			1	17	510				Riegler Ludw., Dr.

* Nicht ausgeschieden.

Orientierungs- Nummer	Gasse, Strasse oder Platz	Identisch mit	Consriptions- Nummer	Grund	Zins	Steuerfrei		Stockwerke	Wohnungen	Grundfläche		Erbaut im Jahre	Eigentümer
						bis	Betrag			ver- baut	unver- baut		
35	Griesgasse . . .	16 Spengergasse . .	75	Margarethen	1799	—	—	eb.	30	2477	539	—	Niederöst. Bau-Gesell.
36	" . . .	—	21	Reinprechtsd.	160	—	—	eb.	1	28	1179	—	Urban Ant., Anna.
37	" . . .	25 Spengergasse . .	79	Margarethen	490	1877	152	eb.	3	121	50	1802	Graf Johann.
38	" . . .	—	20	Reinprechtsd.	1557	—	—	1	6	150	63	1809	Plass Anna.
39	" . . .	—	193	Margarethen	1710	1881	1710	1	7	297	—	1863	Schöninger Josef.
40	" . . .	—	19	Reinprechtsd.	516	—	—	eb.	5	112	—	—	Roth Alois.
41	" . . .	—	194	Margarethen	960	1880	960	1	2	423	—	1862	Mödlagl Georg.
42	" . . .	—	18	Reinprechtsd.	2083	1878	2083	2	16	78	—	1866	Sachs Leopold.
43	" . . .	—	195	Margarethen	2570	—	—	2	15	433	—	1848	Willichshöfer's Erben.
44	" . . .	—	17	Reinprechtsd.	1222	—	—	1	7	87	—	1817	Schmidetzka Franz.
45	" . . .	22 Reinprechtsdorferstr.	80	Margarethen	110	—	—	eb.	1	109	53	—	Sailer Johanna.
46	" . . .	24 " . . .	16	Reinprechtsd.	—	—	—	—	—	—	—	—	—
47	" . . .	19 " . . .	14	" . . .	—	—	—	—	—	—	—	—	—
48	" . . .	18 Kohlgasse . . .	11	" . . .	—	—	—	—	—	—	—	—	—
49	" . . .	16 " . . .	13	" . . .	—	—	—	—	—	—	—	—	—
1	Grohgasse . . .	8 Griesgasse . . .	183	Margarethen	3661	—	—	2	11	148	—	1845	Küntzl Franz.
2	" . . .	6 " . . .	182	" . . .	3253	—	—	2	21	153	—	1845	Ring Ignatz.
3	" . . .	—	184	" . . .	2295	—	—	2	15	108	—	1845	Groh Georg.
4	" . . .	—	181	" . . .	2453	—	—	2	10	105	—	1846	Markovits Anna.
5	" . . .	—	185	" . . .	3223	—	—	2	6	109	82	1844	Riederer Gustav.
6	" . . .	—	180	" . . .	1996	—	—	2	12	99	—	1845	Steckleker Therese.
7	" . . .	—	186	" . . .	1731	—	—	2	10	108	32	1844	Prayzner Katharina.
8	" . . .	—	179	" . . .	2557	—	—	2	12	98	75	1844	Klöpfer's Erben.
9	" . . .	—	187	" . . .	2201	—	—	2	12	107	—	1846	Dantscher M.
10	" . . .	—	178	" . . .	2446	—	—	2	10	188	—	1844	Riepl Georg Marie.
11	" . . .	—	188	" . . .	2540	—	—	2	11	104	—	1843	Dantscher M.
12	" . . .	57 Hundstürmerstrasse .	95	" . . .	4704	1881	4704	3	22	113	—	1869	Titel Bernhard.
13	" . . .	59 " . . .	96	" . . .	2978	—	—	3	19	130	—	1844	Pitterhof Laurenz.
1	Grüingasse . . .	11 Kettenbrückg. . .	825	Wieden	—	—	—	—	—	—	—	—	—
2	" . . .	13 " . . .	826	" . . .	—	—	—	—	—	—	—	—	—
3	" . . .	16 Franzensgasse . . .	837	" . . .	—	—	—	—	—	—	—	—	—
4	" . . .	18 " . . .	836	" . . .	—	—	—	—	—	—	—	—	—
5	" . . .	17 " . . .	841	" . . .	—	—	—	—	—	—	—	—	—
6	" . . .	19 " . . .	842	" . . .	—	—	—	—	—	—	—	—	—
7	" . . .	22 Wehrgasse . . .	852	" . . .	—	—	—	—	—	—	—	—	—
8	" . . .	24 " . . .	851	" . . .	—	—	—	—	—	—	—	—	—
9	" . . .	21 " . . .	859	" . . .	—	—	—	—	—	—	—	—	—
10	" . . .	23 " . . .	1062	" . . .	—	—	—	—	—	—	—	—	—
11	" . . .	—	—	" . . .	—	—	—	—	—	—	—	—	Baustelle.
12	" . . .	—	1447	" . . .	—	—	—	—	—	—	—	—	im Bau.
13	" . . .	—	—	" . . .	—	—	—	—	—	—	159	—	} Baustellen.
14	" . . .	—	—	" . . .	—	—	—	—	—	—	—	—	
15	" . . .	—	—	" . . .	—	—	—	—	—	—	158	—	—
16	" . . .	—	1188	" . . .	90	1880	90	eb.	1	*	—	1865	Metz Franz.
17	" . . .	—	1089	" . . .	3823	1880	3823	3	15	105	—	1862	Bloch Maria.
18	" . . .	—	1184	" . . .	1946	1880	1946	3	10	*	—	1865	Krönig Franz.
19	" . . .	14 Rüdigerstrasse . .	1086	" . . .	—	—	—	—	—	—	—	—	—
20	" . . .	16 " . . .	1328	" . . .	—	—	—	—	—	—	—	—	—
21	" . . .	13 " . . .	200	Margarethen	8196	1879	8196	3	20	117	30	1860	Wohlschak Leopold.
22	" . . .	15 " . . .	219	" . . .	5216	1881	5216	3	21	104	—	1863	Slawek Franz u. Julie.
23	" . . .	—	201	" . . .	6241	1879	6241	3	27	160	80	1861	Preiss Wilhelm.
24	" . . .	—	207	" . . .	2986	1881	2986	3	15	94	36	1863	Söllner Georg.
25	" . . .	—	202	" . . .	5757	1879	5757	3	25	157	97	1861	Pirus Ign.'s Erben.
26	" . . .	—	206	" . . .	1322	1877	1087	} 2	4	61	—	1862	Hengel Josef.
					1883	235							
27	" . . .	—	203	" . . .	7986	1882	7986	3	20	184	81	1863	Maurer & Kroneger.
28	" . . .	—	211	" . . .	1054	1877	949	2	4	61	—	1858	Thiel Alois.
29	" . . .	—	134	" . . .	5280	1879	4383	3	27	314	—	1864	Grün Elise.
30	" . . .	—	205	" . . .	3915	1878	3915	3	16	127	—	1860	Haller Josefine.
31	" . . .	75 Wienstrasse . .	135	" . . .	11.596	1876	5396	} 3	30	128	25	1864	Ullmann Gustav.
					1883	6199							
32	" . . .	—	204	" . . .	3880	1880	3880	3	13	143	—	1862	Gerhart Heinrich.
34	" . . .	—	215	" . . .	2818	1878	2818	3	15	80	—	1863	Paul Kl.
36	" . . .	73 Wienstrasse . .	214	" . . .	—	—	—	—	—	—	—	—	—

* Nicht ausgeschieden.

Orientierungs- Nummer	Gasse, Strasse oder Platz	Identisch mit	Conscriptions- Nummer	Grund	Zins	Steuerfrei		Stockwerke		Grundfläche		Erbaut im Jahre	Eigentümer
						bis	Betrag	Wohnungen	ver- baut	unver- baut			
1	Hartmannsgasse	—	405 ^a 420 ^b	Wieden	6192	1880	2068	2	28	415	—	1848	Schneckenburger E.
2	"	4 Matzleinsdorferstrasse	{ 420 421 }	"	—	—	—	—	—	—	—	—	
3	"	—	406	"	1765	—	—	2	12	111	352	1847	Hornung Josef.
4	"	—	419	"	1453	—	—	1	10	105	29	1828	} Mayer Anton.
5	"	—	407	"	2532	—	—	2	18	181	301	1837	
6	"	—	418	"	1734	—	—	2	11	135	—	1827	Lang Emilie u. Marie.
7	"	—	408	"	steuerfrei	—	—	2	1	202	264	1831	(Krankenhaus d. Congr. zum heil. Franziskus.
8	"	—	417	"	580	—	—	1	2	134	—	1828	Treffkorn Eduard.
9	"	—	409	"	steuerfrei	—	—	2	3	158	320	1838	Wie 7 Hartmannsgasse.
10	"	—	416	"	2291	—	—	1	6	318	—	1828	Schottenhammer Sim.
11	"	—	410	"	3053	—	—	2	23	196	237	1832	Euler Anna u. Marie.
12	"	—	415	"	48	—	—	eb. 1	1	135	—	—	Pleskal Franz.
13	"	—	411	"	2735	—	—	2	12	160	247	—	Harberger Therese.
14	"	—	414	"	684	—	—	2	2	135	—	—	Poppinger Franz.
15	"	3 Siebenbrunnng.	22	Nikolsdorf	—	—	—	—	—	—	—	—	
16	"	13 Mittersteig . . .	413	Wieden	—	—	—	—	—	—	—	—	
17	"	15 " . . .	412	—	—	—	—	—	—	—	—	—	
1	Hofgasse . . .	19 Schlossgasse . . .	26	Margarethen	—	—	—	—	—	—	—	—	
2	"	—	28	"	2175	—	—	1	14	168	—	—	Basello Josef.
3	"	—	27	"	1209	—	—	1	8	70	—	—	Wieninger A. u. Ther.
4	"	—	35	"	1300	—	—	2	1	115	—	—	Pasternak Anna.
5	"	—	36	"	907	—	—	1	10	103	—	1803	Grund Josef.
6	"	—	34	"	1161	1879	348	1	9	104	—	1831	Srownal Johann.
7	"	—	37	"	565	—	—	1	3	105	—	—	Reich Josef.
8	"	3 Griesgasse . . .	33	"	—	—	—	—	—	—	—	—	
9	"	5 " . . .	38	"	2717	—	—	1	15	231	33	—	Eckel Emilie.
1	Hundsturm, Am	—	63	Hundsth.	1456	—	—	2	9	90	45	1839	Schweitzer Michael.
2	"	{ 22 Unt. Bräuhausg. 9 Bärengasse . . . }	126	"	2046	—	—	eb. 7	7	195	72	—	Korbuly Josef.
3	"	—	64	"	1857	—	—	1	11	232	—	1825	Schweitzer Michael.
4	"	{ 6 Bärengasse . . . 121 Hundstürmerstrasse . . . }	122	"	5456	1882	5456	3	19	224	—	1870	Rückauf Jos.'s Erben.
5	"	—	65	"	644	—	—	1	2	90	—	—	Lux Max u. Klara.
7	"	123 Hundstürmerstrasse . . .	66	"	—	—	—	—	—	—	—	—	
5	Hundsturmstr.	7 Kettenbrückg.	925	Wieden	—	—	—	—	—	—	—	—	
7	"	—	722/723	"	8832	—	—	2	19	439	—	1838	Zahradnik Max.
8	"	9 Kettenbrückg.	742	"	—	—	—	—	—	—	—	—	
9	"	10 Franzensgasse . . .	706	"	—	—	—	—	—	—	—	—	
10	"	—	741	"	7981	—	—	3	38	264	—	1829	Czuczy & Merode.
11	"	9 Franzensgasse . . .	705	"	—	—	—	—	—	—	—	—	
12	"	—	740	"	4877	—	—	2	27	244	32	1829	Zauner Rudolf.
13	"	—	724	"	955	—	—	2	5	149	273	1833	Weissmayer Frz. Ern.
14	"	11 Franzensgasse . . .	739	"	5207	—	—	2	20	190	91	1829	Braun Kl. u. Miteigen.
15	"	—	725	"	2460	—	—	1	18	193	65	1833	Dietschy Anna.
16	"	14 Wehrgasse . . .	738	"	4735	—	—	2	29	220	82	1831	Teutschert Josef.
17	"	—	726	"	4295	—	—	3	23	129	—	1849	Braida Mar., Gräfin.
18	"	13 " . . .	737	"	460	—	—	2	3	302	165	1836	Hoch Rosina.
19	"	11 " . . .	943	"	—	—	—	—	—	—	—	—	
20	"	—	736	"	1846	—	—	2	8	166	—	1843	Hoch Rosina.
21	"	—	727	"	2349	—	—	2	9	107	35	1826	Schöller Barbara.
22	"	—	735	"	5789	1878	5789	3	26	409	—	1863	
22a	"	—	1167	"	5269	1878 1883	4133 1136	3	30	*	—	1863	Hermann's Erben.
23	"	—	728	"	1414	—	—	1	8	122	52	—	Schober Anton.
24	"	—	—	"	—	—	—	—	—	—	—	—	Baustelle.
25	"	—	729	"	9974	1876	9974	3	31	439	—	1861	Zifferer Johann.
26	"	2 Rüdigersgasse . . .	734	"	4699	—	—	3	19	148	—	1846	Hankenberg Theod., v.
27	"	—	730	"	2511	—	—	1	8	290	365	1819	Kerling Johann.
28	"	1 Rüdigersgasse . . .	145	Margarethen	7211	—	—	3	24	186	35	1846	Uhlein Alex.
29	"	9 Wildemangas..	146	"	—	—	—	—	—	—	—	—	
30	"	—	144	"	866	—	—	1	2	76	—	—	Zechmeister Michael.

* Nicht ausgeschieden.

V. Bezirk: Margarethen.

Orientierungs- Nummer	Gasse, Strasse oder Platz	Identisch mit	Conscriptions- Nummer	Grund	Zins	Steuerfrei		Stockwerke	Wohnungen	Grundfläche		Erbaut im Jahre	Eigentümer
						bis	Betrag			ver- baut	unver- baut		
31	Hunds- thurmerst.	—	147	Margarethen	2988	—	—	1	22	171	—	—	Hermann & Engländer.
32	"	—	143	"	400	—	—	eb.	1	380	—	—	Zimmerhagl Kl.
33	"	—	148	"	2543	—	—	1	15	142	—	—	Threm Josef u. Antonie.
34	"	—	142	"	12.153	—	—	3	24	773	257	1843	Schwaiger J. u. Miteig.
35	"	Pilgramgasse . .	149	"	1969	—	—	1	11	108	73	—	Haydinger Anna.
36	"	18 Pilgramgasse . .	141	"	3521	1886	3221	3	16	126	870	—	Infür Anton.
37	"	Pilgramgasse . .	150	"	1429	—	—	1	12	138	—	—	Zechmeister Josefa.
38	"	16 Pilgramgasse . .	140	"	1219	—	—	2	16	167	—	—	Koltz Magdalena.
39	"	"	151	"	873	—	—	eb.	7	124	—	—	Girtschal Florian.
40	"	14 Pilgramgasse . .	139	"	—	—	—	—	—	—	—	—	—
41	"	"	152	"	1232	—	—	1	8	128	52	—	Pörner Johann.
42	"	"	123	"	1494	—	—	eb.	12	270	30	—	Weissenböck Ch.
43	"	"	153	"	1010	—	—	1	10	130	44	—	Zorn Johann.
44	"	"	122	"	1294	1879	30	1	8	190	34	—	Enzinger Leopold.
45	"	"	154	"	612	—	—	eb.	4	122	50	—	Bartke Josef.
46	"	"	121	"	2339	—	—	2	16	184	56	1823	Hanfer Leonhard.
47	"	"	155	"	901	—	—	1	9	112	42	1825	Graffel Theresia.
48	"	"	120	"	802	—	—	2	5	78	46	1837	Pitterhof Laurenz.
49	"	12 Pilgramgasse . .	156	"	5446	1878	3446	3	22	135	—	1863	Groh Georg u. Miteig.
50	"	"	119	"	1895	—	—	1	16	179	68	—	Harrer Jos. u. Anna
51	"	7 Pilgramgasse . .	92	"	—	—	—	—	—	—	—	—	—
52	"	"	118	"	2177	—	—	1	14	196	57	—	Stefanides Margaretha.
53	"	"	93	"	1630	—	—	1	13	167	66	—	Schuh Josef.
54	"	2 Sonnenhofgasse	231	"	—	—	—	—	—	—	—	—	—
55	"	"	94	"	916	—	—	1	8	117	135	—	Eybel Franz.
56	"	1 Sonnenhofgasse	116	"	steuerfrei	—	—	1	2	138	85	—	Commune Wien.
57	"	12 Grohgasse . . .	95	"	—	—	—	—	—	—	—	—	—
58	"	99 Wienstrasse . .	115	"	692	1879	692	2	11	290	—	1866	Commune Wien.
59	"	13 Grohgasse . . .	96	"	—	—	—	—	—	—	—	—	—
60	"	36 Wienstrasse . .	196	"	2130	—	—	1	5	444	—	1857	Drechsler Mathias.
61	"	"	97	"	2333	—	—	1	17	180	55	—	Huysa Johann.
62	"	"	114	"	1090	1879	150	1	3	300	—	—	Awart Christian.
63	"	"	98	"	1875	—	—	1	13	218	126	—	Kettner Wilh. u. Leop.
64	"	"	113	"	779	—	—	1	4	199	41	1828	Schwarz Georg u. Joh.
65	"	"	99	"	2201	—	—	1	18	212	215	—	Adelhofer Franz.
66	"	"	112	"	815	—	—	1	3	149	—	—	Ganzmüller Josefa.
67	"	"	100	"	893	—	—	1	6	289	54	—	Kuttenberger Karl.
68	"	"	111	"	612	1878	110	1	2	75	—	—	Menschek Veronika.
69	"	"	101	"	1801	—	—	1	15	288	194	—	Zeinhof Georg.
70	"	"	3	Reinprechtsd.	700	1875	20	1	1	328	82	1846	Gerhardus Herrmann.
71	"	"	102	Margarethen	5559	1883	2400	2	21	233	31	1814	Actienges. Moravia.
72	"	"	4	Reinprechtsd.	1000	—	—	2	3	631	—	—	Marenzeller Moritz.
73	"	"	103	Margarethen	1795	—	—	eb.	6	198	—	—	Gerhardus Hermann.
74	"	"	5	Reinprechtsd.	50	—	—	eb.	1	294	71	—	Eckel Gustav.
75	"	"	104	Margarethen	578	—	—	1	1	294	71	—	Gerhardus Hermann.
76	"	"	106	Hundsth.	2842	1875	100	2	25	192	—	1803	Liegenfeld Johann.
77	"	"	105	Margarethen	6933	—	—	1	22	759	327	—	Lichtblau Jakob.
78	"	"	105	Hundsth.	570	—	—	eb.	8	166	27	—	Scheuner August.
79	"	"	106	Margarethen	1830	—	—	1	8	185	—	1816	Raymann Fil. u. Fanni
80	"	"	104	Hundsth.	1100	—	—	eb.	3	191	—	—	Cratzl Johann u. Marie.
81	"	"	107	Margarethen	1176	—	—	1	4	118	—	1839	Prücker Leonhardt.
82	"	"	103	Hundsth.	2522	—	—	2	17	141	30	1850	Mutz Josef.
83	"	"	108	Margarethen	1176	1878	200	1	5	413	192	1820	Matern Wilhelm.
84	"	34 Reinprechtsdofenstr.	102	Hundsth.	1932	—	—	1	8	16	—	1851	Schöllinger Frz.
85	"	"	109	Margarethen	1400	[1877] [1881]	520	2	7	150	108	—	Staup Wilhelm.
86	"	35 Reinprechtsdofenstr.	101	Hundsth.	380	—	—	eb.	1	56	—	—	Künel Josef.
87	"	"	110	Margarethen	3763	—	—	1	20	258	—	—	Schmid Franz.
88	"	"	100	Hundsth.	934	—	—	eb.	4	165	27	1817	—
89	"	32 Griesgasse . . .	2	Reinprechtsd.	—	—	—	—	—	—	—	—	—
90	"	"	99	Hundsth.	2650	1878	191	2	16	171	28	1826	Herther Franz u. Marg.
91	"	"	1	Reinprechtsd.	1282	—	—	1	9	172	—	—	Schuhmann Leopold.
92	"	"	98	Hundsth.	1985	—	—	1	4	197	—	1825	Fanto Josef.

Orientungs- Nummer	Gasse, Strasse oder Platz	Identisch mit	Conscriptions- Nummer	Grund	Zins	Steuerfrei		Stockwerke	Wohnungen	Grundfläche		Erbaut im Jahre	Eigentümer	
						bis	Betrag			ver- baut	unver- baut			
93	Hunds- thurmerst.	—	107	Hundsth.	1620	—	—	1	9	170	—	1805	Bermann J. u. Miteig.	
94		—	97	"	2116	1876	70	1	10	242	65	1802	Sieber Josef.	
95		—	108	"	745	—	—	eb.	4	173	—	—	Urban Anton.	
96		—	96	"	1915	—	—	eb.	1	387	—	—	Baugesellsch. Domus.	
97		—	109	"	2132	—	—	1	12	210	54	1824	Bauer Aloisia.	
98		—	95	"	1200	1881	200	1	2	212	76	1856	Löw Samuel.	
99		—	110	"	3494	—	—	2	22	197	105	—	Richter Franz.	
100		—	94	"	1088	1880	290	eb.	3	253	—	—	Petz Katharina.	
101		—	32 Reiprechtsdorferstr.	111	"	1345	—	—	1	10	236	—	—	Richter Franz.
102		—	93	"	1345	1881	2356	2	9	168	46	1862	Knoll Joh. u. Marg.	
103		—	33 Reiprechtsdorferstr.	112	"	4890	—	—	1	24	144	—	1805	Bruscha Emanuel.
104		—	2 Nevillegasse . .	92	"	—	—	—	—	—	—	—	—	—
105		—	14 Unt. Bräuhausg.	113	"	2827	—	—	1	10	244	—	1811	Campi Ignaz Rit. v.
106		—	{ 1 Nevillegasse . . 1 Flussgasse . . .	{ 90 91	"	4866	1879	550	3	5	207	53	1843	Schwarz Johann.
107		—	—	114	"	640	—	—	1	8	129	—	1803	Commune Wien.
108	—	—	89	"	4170	1883	4170	3	19	265	—	—	Schwarz Johann.	
109	—	8 Unt. Bräuhausg.	115	"	2199	—	—	2	13	177	41	1825	Kohl Jakob.	
110	—	—	88	"	1012	—	—	1	8	145	31	1828	Pointner Johann.	
111	—	10 Unt. Bräuhausg.	116/117	"	14.998	—	—	3	57	451	63	1846	Sacher Franz u. Miteig.	
112	—	—	87	"	1760	—	—	1	8	153	—	1816	Neswadba J. u. Miteig.	
113	—	12 Unt. Bräuhausg.	118	"	4825	—	—	2	9	251	—	1822	Schmidberger Barbara	
114	—	—	86	"	2697	—	—	2	14	184	—	1822	Bing Ewald.	
115	—	{ 14 Unt. Bräuhausg. 1 Bäregasse . . . }	{ 119	"	2556	—	—	1	24	258	—	1804	{ Schuh F. M. A. und Trenner Kl.	
116	—	—	85	"	4593	1883	2311	2	19	303	—	1830	Schäfer Leopold.	
117	—	2 Bäregasse . . .	120	"	8211	1883	8211	3	2	206	31	1871	Kopatschek Wenzel.	
118	—	—	84	"	900	—	—	eb.	3	160	—	—	Janauschk's Erben.	
119	—	4 Bäregasse . . .	121	"	896	—	—	eb.	1	278	—	—	König Ferdinand.	
120	—	—	83	"	2045	1884	1456	1	1	168	—	—	Stöger Karl.	
121	—	4 Am Hundsth. .	122	"	—	—	—	—	—	—	—	—	—	
122	—	—	82	"	1938	1879	246	2	9	199	—	1827	Mazzolini Anton.	
123	—	7 Am Hundsth. .	66	"	1099	—	—	1	4	40	—	—	Potucznik Ed.	
124	—	—	81	"	1686	—	—	1	6	213	—	1825	Stadler Kath.	
125	—	24 Unt. Bräuhausg.	62, 67	"	4594	—	—	1	28	643	—	—	Tramway-Gesellschaft.	
126	—	—	80	"	2040	1881	900	1	6	185	113	1824	Silberstern H. u. Sar.	
127	—	—	68	"	2182	1877	1434	2	21	173	—	—	Schlögl Marie.	
128	—	—	79	"	7926	1879	5886	2	16	385	71	—	Kerszt Therese.	
129	—	—	69	"	2134	—	—	1	14	123	—	1820	Lienhart A. u. Miteig.	
130	—	—	78	"	steuerfrei	—	—	eb.	1	104	46	—	K. k. Linienamtsgeb.	
131	—	—	70	"	1508	1884	360	1	3	146	124	1820	Jakobi Bartholomäus.	
133	—	—	71	"	300	—	—	1	3	141	177	—	Martin Katharina.	
135	—	—	72	"	370	—	—	eb.	5	65	50	1815	Satzke Johann.	
137	—	—	73	"	14.080	1885	14.080	3	—	125	22	1873	Neumayer Josef.	
139	—	{ 2 Luftgasse. . . . 9 Mauthausgasse.	{ 75 76	"	steuerfrei	—	—	eb.	2	120	28	—	{ K. k. Linienamts- gebäude.	
141	—	—	77	"	steuerfrei	—	—	eb.	—	99	291	—	—	
143	—	—	153	"	1768	—	—	1	12	165	149	1826	Moorhammer Franz.	
1	Johannagasse	—	154/155	"	550	—	—	1	1	199	231	1837	Fischer v. Rösslerstam.	
2	"	—	151/152	"	2616	—	—	1	14	223	138	1825	Vinnier Theresia.	
3	"	—	173	"	5351	1885	5351	2	18	360	—	1869	Woinar Robert.	
4	"	—	31	"	1413	1881	331	1	11	134	45	1824	Schutt Johann.	
5	"	—	28	"	2441	—	—	1	16	186	—	1825	Laula Therese.	
6	"	—	32	"	1874	—	—	2	12	179	—	1825	Paul Josef.	
7	"	—	27	"	665	—	—	1	7	137	50	1824	Peikerth Elise.	
8	"	—	33	"	1747	—	—	2	13	135	44	1824	Ebner Magdalena.	
9	"	—	26	"	1350	1877	120	2	9	156	30	1826	Rödl Elise.	
10	"	—	34	"	1265	—	—	1	10	179	—	1831	Reich Barbara.	
11	"	—	25	"	1611	—	—	1	13	132	53	1824	Zach Leopold.	
12	"	—	35	"	2365	—	—	2	12	102	77	1827	Beer Georg.	
13	"	—	24	"	1282	—	—	1	13	186	—	1824	Perthold Michael.	
14	"	—	36	"	770	—	—	1	7	128	52	1823	Tannerberg Franziska.	

Orientierungs- Nummer	Gasse, Strasse oder Platz	Identisch mit	Conscriptions- Nummer	Grund	Zins	Steuerfrei		Stockwerke	Wohnungen	Grundfläche		Erbaut im Jahre	Eigenthümer
						bis	Betrag			ver- baut	unver- baut		
16	Johannagasse	—	23	Hundsth.	729	—	—	1	8	187	—	1824	Tannerberg Franziska.
17	"	—	37	"	1821	1877	1821	2	13	122	60	1862	Janauschek August.
18	"	—	22	"	1780	—	—	2	12	111	77	1826	Kahl Anna.
19	"	—	38	"	2688	1881	1310	2	37	181	—	1825	Tendler Franz.
20	"	—	21	"	2413	—	—	2	20	138	50	1826	Pioniczka u. Langer.
21	"	—	39	"	995	—	—	1	8	93	90	1824	Roth Johann.
22	"	—	20	"	1136	—	—	1	8	186	—	1825	Schidl Egid.
23	"	—	40	"	1657	—	—	1	9	90	92	1828	Richter Josef.
24	"	—	19	"	637	—	—	1	7	104	83	1824	Sörgl Georg.
25	"	—	41	"	923	—	—	1	7	149	39	1824	Pomkratz Franz.
26	"	—	18	"	2620	—	—	2	13	119	64	1824	Alferi Ferd. u. Anna.
27	"	—	42	"	1009	—	—	1	7	191	—	1826	Schwab Josef.
28	"	—	17	"	1123	1875	70	1	12	134	55	1824	Stöckl's Verlassensch.
29	"	—	43	"	2255	—	—	1	11	184	—	1827	Schwönzl Johann.
30	"	—	16	"	1085	—	—	1	7	147	38	1824	Wickl Kaspar.
31	"	—	44	"	1412	—	—	1	11	151	39	1831	Neumann Jakob.
32	"	—	15	"	1574	1875	348	1	11	184	—	1825	Branschofsky B.
33	"	—	45	"	2570	—	—	1	15	219	—	1834	Floch Leopold.
34	"	—	13, 14	"	2790	1879	620	eb.	6	466	—	1824	Singer Hermann.
35	"	39 Unt. Bräuhausg.	46	"	2183	1833	1835	eb.	1	237	—	—	Pichl Josef.
36	"	—	12	"	1185	—	—	eb.	11	148	—	—	Eder Leopold.
38	"	—	11	"	874	—	—	eb.	7	222	—	—	Och Franz.
40	"	37 Unt. Bräuhausg.	8	"	300	—	—	eb.	1	61	—	—	Fleischhacker Bened.
1	Kettenbrückstr.	54 Margarethenst..	712	Wieden	9140	—	—	3	20	191	—	1845	Szombathy Aloisia v.
3	"	—	923	"	4552	—	—	3	18	145	30	1844	Barth Kl. Erben.
5	"	—	924	"	2690	—	—	2	14	137	48	1842	Böck Benedikt.
7	"	5 Handthürmerstrasse .	925	"	7180	—	—	3	7	214	—	1843	Brunner Josefa.
9	"	8 " " " "	742	"	8426	1878	68	2	12	187	30	1831	Schuster Mathias.
11	"	1 Grüngasse . . .	825	"	6007	—	—	2	25	310	—	1829	Bohmann Kl., Th., Ther.
13	"	2 " " " "	826	"	4134	—	—	2	7	191	—	1829	Sobotka Ludwig.
15	"	—	827	"	3647	—	—	2	12	158	90	1828	Schützenhofer Heinr.
17	"	—	828	"	2769	—	—	2	11	247	—	1820	Holtzmann Johann.
19	"	—	829	"	2350	—	—	2	10	188	61	1828	Peck Theresia.
21	"	—	830	"	3555	—	—	2	13	362	—	1829	Sträussele Julie.
23	"	41 Wienstrasse . .	831	"	11.181	—	—	2	31	403	32	1829	Koczar Aloisia.
1	Kohlgrasse . . .	46 Siebenbrunnng. .	117	Matzleinsdorf.	622	—	—	1	3	252	1972	—	Picha Franz u. Karl
2	"	44 " " " "	175	"	2374	1837	2374	2	9	397	—	1872	Klumpfinger Josef.
3	"	—	177	"	1546	1833	1546	1	9	121	—	1871	Volk Ludwig u. Leop.
3	"	—	173	"	1090	1836	1090	1	—	120	—	1872	Arter Adalbert.
4	"	1 Arbeitergasse . .	—	"	—	—	—	—	—	—	—	—	Baustelle.
4	"	—	153	"	770	—	—	eb.	—	181	—	—	Quaisant Karl.
4	"	—	169	"	720	1835	720	eb.	—	195	—	1871	Reininger Math.
5	"	2 Arbeitergasse . .	179	"	—	—	—	—	—	—	—	—	—
6	"	—	127	"	655	1878	160	eb.	7	356	—	1817	Dalla Bona Therese.
7a	"	—	124	"	113	—	—	eb.	2	174	1407	1812	Panzer Ignatz.
8b	"	11 Reinprechtsdorferst. .	91	"	—	—	—	—	—	—	—	—	—
9	"	—	123	"	94	—	—	eb.	1	31	1188	—	Schreiber Anton.
10a	"	13 Reinprechtsdorferst. .	92	"	—	—	—	—	—	—	—	—	—
11	"	3 Ob. Bräuhausg.	94	"	1546	1876	174	1	13	277	84	1814	Linsbauer Franz.
12	"	17 Reinprechtsdorferst. .	15	Reinprechtsd.	—	—	—	—	—	—	—	—	—
14	"	—	12	"	882	—	—	eb.	13	182	—	—	Graf Johann.
16	"	49 Griesgasse . . .	13	"	680	1878	202	eb.	5	126	—	—	Hohenwarter Julie.
18	"	{ 48 " " " "	—	—	—	—	—	—	—	—	—	—	—
		{ 21 Reinprechtsdorferst. .	11	"	4321	—	—	1	32	380	—	1803	Reyling Jakob.
		{ 1 Ob. Bräuhausg. }	—	—	—	—	—	—	—	—	—	—	—
1	Krongasse . . .	8 Mittersteig . . .	652	Wieden	—	—	—	—	—	—	—	—	—
2	"	6 " " " "	651	"	5732	—	—	3	26	166	—	1828	Eiser Karlmann.
3	"	—	653	"	2639	—	—	3	15	149	—	1827	Kreit Martin.
4	"	—	650	"	1902	—	—	2	12	123	33	1826	Kren Ed. R. v. u. Miteig.
5	"	—	654	"	1950	—	—	2	16	146	—	1827	Montecoculi L. Gf.
6	"	—	649	"	1998	—	—	2	8	112	45	1825	Deitler Josef.
7	"	—	655	"	2203	—	—	2	8	91	52	1826	Petschacher Kath
8	"	—	648	"	2400	—	—	2	14	156	—	1825	Dietschy Ferdinand.
9	"	—	656	"	2895	—	—	2	12	148	45	1828	Siebert Friedrich.

Orientierungs- Nummer	Gasse, Strasse oder Platz	Identisch mit	Conscriptions- Nummer	Grund	Zins	Steuerfrei		Stockwerke	Wohnungen	Grundfläche		Erbaut im Jahre	Eigentümer
						bis	Betrag			ver- baut	unver- baut		
10	Krongasse	—	647	Wieden	2225	—	—	2	10	158	—	1825	Zimmerl Thekla's Erb.
11	"	—	657	"	2307	—	—	2	11	117	44	1833	Jäger Nikolaus.
12	"	—	646	"	2731	—	—	2	17	165	—	1825	Böhm Vincenz.
13	"	—	658	"	2793	—	—	2	15	131	—	1825	Beer Josefa.
14	"	—	645	"	3465	—	—	2	17	132	24	1826	Sacher Anton.
15	"	—	659	"	2534	—	—	2	16	129	—	1826	Nowak Friedrich.
16	"	—	644	"	2812	—	—	2	19	157	—	1825	Bärenklau J. u. Miteig.
17	"	—	660	"	2895	—	—	2	15	127	—	1826	Jautz Josef.
18	"	—	643	"	3048	—	—	2	19	157	—	1826	Boué Anna u. Eleon.
19	"	57 Margarethenst..	661	"	3494	—	—	2	16	182	—	1826	Altmann J. B.
20	"	55 "	642	"	8515	—	—	2	28	301	—	1825	Heidmann Ant. u. Kind.
1	Laurengasse	1 Raingasse . . .	19	Laurenzergr.	280	—	—			*	—	—	
2	"	—	8	"	—	—	—			—	—	—	
3	"	2 Raingasse . . .	9	"	3370	1877	100	2	13	353	—	1833	Pollak Josef.
4	"	—	7	"	100	—	—	eb. 1	—	62	25	—	Wegricht Laurenz.
5	"	—	17	"	4460	1880	4460	3	22	198	—	1862	Pollak Josef.
6	"	—	6	"	4528	1884	3360	2	13	128	122	—	Swoboda Karolina
7	"	—	18	"	4795	1880	4795	3	23	130	—	1862	Pollak Josef.
8	"	—	5	"	406	—	—	eb. 4	—	78	—	—	Wieser Anton.
9	"	—	10, 11	"	2058	—	—	1	16	135	67	1802	Wonka Ignatz.
10	"	—	4	"	1673	—	—	1	8	35	—	—	Kempel u. Kohlmann.
11	"	—	12	"	926	—	—	1	12	151	39	—	Biegler Paul u. Miteig.
12	"	—	3	"	bei 10 Laurengasse.		—	—	—	125	—	—	Kempel u. Kohlmann.
13	"	—	13	"	2476	—	—	1	16	220	—	—	Kierer Franz's Erben.
14	"	—	2	"	1056	—	—	1	11	105	—	—	Seidelmann Aloisia.
15	"	17 Matzleinsdorferstrasse	14	"	5099	1884	705	1	13	177	26	—	König Alois.
16	"	15 "	1	"	3111	—	—	2	19	112	—	1818	Reichel Raimund.
1	Luftgasse	7 Mauthausgasse.	167	Hundsth.	3029	1878	1595	2	16	150	113	1850	Schug Ant. u. Ludw.
2	"	139 Hundthürmerstrasse .	75	"	—	—	—	—	—	—	—	—	—
3	"	—	169	"	2778	1878	2521	2	13	749	—	1848	Polzer Karl.
5	"	44 Unt. Bräuhaußg.	51	"	—	—	—	—	—	—	—	—	—
1	Margarethenpl.	26 Schlossgasse . .	2	Margarethen	—	—	—	—	—	—	—	—	—
2	"	23 "	30	"	9585	—	—	3	23	451	—	—	Prichler's Erben u. Praller Reg.
3	"	—	31	"	3432	1879	1258	2	8	262	52	—	Schweighofer Franzk.
4	"	1 Pilgramgasse . .	90	"	—	—	—	—	—	—	—	—	—
5	"	—	162	"	1100	—	—	1	2	245	—	—	Böhm Karl.
6	"	—	163	"	2097	—	—	1	8	252	—	—	Appel Anna.
7	"	—	164	"	5960	1879	4795	3	26	252	—	—	Oesterreicher Mich.
8	"	—	165	"	860	—	—	eb. 1	—	211	39	—	Senfelder Josef.
9	"	1 Wildemanng. . .	166	"	—	—	—	—	—	—	—	—	—
10	"	84 Margarethenst..	690	Wieden	—	—	—	—	—	—	—	—	—
51	Margarethenstr	25 Kl. Neugasse . .	639/640	"	8316	—	—	3	16	187	—	1855	Carlo Vanni.
53	"	—	641	"	1740	—	—	2	6	93	—	1809	Seyberth u. Miller.
54	"	1 Kettenbrückengasse .	712	"	—	—	—	—	—	—	—	—	—
55	"	20 Krongasse . . .	642	"	—	—	—	—	—	—	—	—	—
56	"	—	711	"	11.402	1879	11.402	3	48	303	96	1864	Amon Ferdinand.
57	"	19 Krongasse . . .	661	"	—	—	—	—	—	—	—	—	—
58	"	2 Franzensgasse . .	710	"	—	—	—	—	—	—	—	—	—
59	"	—	662	"	9306	—	—	2	34	493	384	—	Geyling Josef.
60	"	1 Franzensgasse . .	701	"	—	—	—	—	—	—	—	—	—
61	"	—	{ 663 665 666 }	"	9264	—	—	2	14	bei 1, 2, u. 4 Straussengasse.		1802	Mayer Franz v.
62	"	—	700	"	2205	—	—	1	13	242	41	1829	Kaurzik Therese.
63	"	4 Straussengasse . .	664	"	—	—	—	—	—	—	—	—	—
64	"	—	699	"	5078	1879	5078	3	14	127	—	1864	Jung Josef.
65	"	7 Straussengasse . .	667/1066	"	—	—	—	—	—	—	—	—	—
66	"	2 Wehrgasse . . .	698	"	—	—	—	—	—	—	—	—	—
67	"	4 Zeuggasse . . .	{ 1065 1066 }	"	9378	—	—	4	25	298	—	1848	Mayer Franz
68	"	32 Ziegelofengasse . .	1065	"	—	—	—	—	—	—	—	—	—
68	"	1 Wehrgasse . . .	1058	"	—	—	—	—	—	—	—	—	—
69	"	41 Ziegelofengasse . .	687	"	2393	—	—	1	7	129	—	—	Bertagnolly J. u. Th. Artmann Emilie.

* Nicht ausgeschieden.

V. Bezirk: Margarethen.

Orientungs-Nummer	Gasse, Strasse oder Platz	Identisch mit	Conscriptions-Nummer	Grund	Zins	Steuerfrei		Stockwerke	Wohnungen	Grundfläche		Erbaut im Jahre	Eigentümer
						bis	Betrag			ver-baut	unver-baut		
70	Margarethenstr.	—	697	Wieden	6495	—	—	1	20	476	367	—	Bulka Thomas.
71	"	—	688	"	1875	1884	270	1	5	120	110	—	Dietrich Frz. u. Miteig.
72	"	—	696	"	3741	—	—	1	2	55	—	—	Bauer Alois.
73	"	—	689	"	3403	1884	250	1	16	136	92	—	Wimberg u. Kempeler.
74	"	—	695	"	2567	—	—	3	8	97	63	1855	Pawliczek Marie.
75	"	—	1	Margarethen	1450	—	—	1	1	98	69	—	Wagner Gustav.
76	"	—	694	Wieden	1946	—	—	2	13	173	158	—	Janauschk Lorenz.
78	"	—	693	"	630	—	—	1	3	149	206	—	Berger K. F.
80	"	—	692	"	2770	—	—	2	8	269	—	—	Hoyn Georg.
82	"	—	691	"	1443	—	—	eb.	3	237	74	—	Huber Sebastian.
84	"	{ 10 Margarethenpl. 2 Wildenmang. }	690	"	1262	—	—	1	4	179	45	—	Obermayer Friedrich.
1	{ Matzleins- dorferstr. }	7 Blechthurm.	402	"	5778	—	—	1	33	713	—	1807	Schultz Frz. u. Stolle J.
2	"	1 Ziegelofengasse	422	"	7494	—	—	2	17	bei Nr. 4 dieser Gassen.		1827	{ Meixner Wilhelm und Miteigenthümer.
3	"	6 Hungelbr.	1449	"	—	—	—	1	20	438	65	—	Schaffanek Joh. Erben.
4	"	2 Hartmannngasse.	{ 421 402 }	Wieden	{ 4540 2991 }	—	—	2	14	748	185	{ 1838 1829 }	Meixner Wilh. u. Miteig.
5	"	7 Hungelbr.	8757	"	—	—	—	2	59	1832	4132	—	Herz. v. Württemberg.
6	"	404 Wieden	614	"	—	—	—	1	5	78	45	—	Schödl Josefa.
7	"	8 Hungelbr.	3614	"	—	—	—	1	23	593	91	—	Zetti Jakob's Erben.
8	"	403 Wieden	2075	"	—	—	—	1	12	275	57	—	Hanke Karl.
9	"	9 Hungelbr.	4665	1884	240	—	—	1	25	430	6200	—	Petschek Adolf.
10	"	6 Nikolsdorferg.	3	Nikolsdorf	—	—	—	—	—	—	—	—	—
11	"	10 Hungelbr.	5070	1877	1401	—	—	1	22	696	565	1804	Kanitz Karl.
12	"	2 Nikolsdorferg.	1	Nikolsdorf	—	—	—	—	—	—	—	—	—
13	"	11 Hungelbr.	6218	1884	700	—	—	1	36	1018	627	1803	Mayer Josef.
14	"	46 Nikolsdorf	2227	—	—	—	—	1	19	290	67	—	Stangel u. Tauscher.
15	"	16 Laurenzgasse	1	Laurenzgr.	—	—	—	—	—	—	—	—	—
16	"	47 Nikolsdorf	1435	—	—	—	—	1	4	154	—	—	Kraus Karl.
17	"	14 Laurenzgr.	—	—	—	—	—	—	—	—	—	—	—
18	"	15 Laurenzgasse	48	Nikolsdorf	1300	—	—	1	7	122	83	—	Deizner Sebastian.
19	"	1 u. 2 Matzleinsdorf	steuerfrei	—	—	—	—	1	2	187	476	—	Pfarrhof.
20	"	57 "	856	—	—	—	—	1	4	160	386	1808	Prohaska Josef Dr.
21	"	15 Laurenzgr.	2475	1877	40	—	—	1	24	383	301	—	Commune Wien.
22	"	56 Matzleinsdorf	1626	—	—	—	—	1	13	280	393	1823	Wacek M. u. Fuchs K.
23	"	3 "	steuerfrei	—	—	—	—	2	2	722	661	1866	Commune Wien.
24	"	55 "	620	—	—	—	—	1	15	183	253	—	Forster Ferdinand.
25	"	4 "	2071	—	—	—	—	1	16	261	286	—	Schwaiger Josef.
26	"	54 "	355	—	—	—	—	1	3	129	285	—	Stierhof Lorenz.
27	"	5 "	3700	—	—	—	—	1	22	501	438	—	Schwaiger Josef.
28	"	53 "	1601	1876	169	—	—	1	14	288	458	—	Bing Ewald.
29	"	6 "	2038	—	—	—	—	1	17	752	2307	1803	Friedländer J.
30	"	52 "	2272	1878	65	—	—	1	10	341	566	1822	Hübel Josef.
31	"	7 "	2333	—	—	—	—	1	23	336	—	—	Friedländer J.
32	"	51 "	3169	—	—	—	—	1	21	839	1059	1819	Gilg Joh., Am., Heinr.
33	"	8 "	1096	—	—	—	—	1	8	149	—	1817	Friedländer J.
34	"	50 "	827	—	—	—	—	1	7	164	313	1808	Göttinger Jos. Rud.
35	"	9 "	960	—	—	—	—	1	8	111	72	—	Billischitz's Erben.
36	"	49 "	1340	—	—	—	—	eb.	8	435	593	—	Strauss Joh. u. Miteig.
37	"	10 "	572	—	—	—	—	eb.	4	341	36	—	Eckert Anna.
38	"	48 "	578	—	—	—	—	eb.	7	102	7831	—	Neumayer Karl Dr.
39	"	11 "	819	1876	161	—	—	1	8	169	65	1817	Klein J. u. Reiss J.
40	"	47 "	3822	1875	3011	—	—	3	16	286	713	1859	Haberländler Johann.
41	"	12, 13 "	1678	1878	152	—	—	2	13	260	876	1852	Mayerhöfer Heinrich.
42	"	46 "	770	—	—	—	—	eb.	10	189	350	—	Schweifer Heinrich.
43	"	14 "	442	—	—	—	—	1	7	113	—	—	Gerschbauer Henr.
44	"	45 "	1930	1878	225	—	—	1	16	233	478	1816	Bing Josef.
45	"	15 "	1061	—	—	—	—	eb.	2	436	—	1827	Sulkowsky J. Mar. Frst.
46	"	44 "	1588	—	—	—	—	eb.	17	228	493	—	Schwänzl Christian.
47	"	16 "	3940	—	—	—	—	2	13	1220	1875	1818	Sulkowsky J. Mar. Frst.
48	"	43 "	2070	—	—	—	—	1	15	227	176	—	Rechnitzer Salomon.
49	"	17 "	1840	—	—	—	—	1	7	402	13966	1838	Sulkowsky J. Mar. Frst.

Orientierungs- Nummer	Gasse, Strasse oder Platz	Identisch mit	Conscriptions- Nummer	Grund	Zins	Steuerfrei		Stockwerke	Wohnungen	Grundfläche		Erbaut im Jahre	Eigenthümer
						bis	Betrag			ver- baut	unver- baut		
50	{ Matzleins- dorferstr. }	—	42	Matzleinsdorf	—	—	—	—	—	—	—	—	Demolirt.
51	"	—	18	"	1180	—	—	1	3	144	537	1839	Sulkowsky J. Mar. Frst.
52	"	—	41	"	903	—	—	1	15	215	789	—	Rechnitzer Salomon.
53	"	—	19	"	4011	—	—	2	9	234	65	—	Hofer Michael.
54	"	—	40	"	1506	—	—	eb.	18	357	823	—	Löckner Adolf Dr.
55	"	—	20	"	4009	—	—	1	16	328	—	—	Jellinek Markus.
56	"	—	39	"	876	—	—	1	11	494	1248	—	Hartmann Franz.
57	"	—	21	"	5625	—	—	2	25	808	135	1850	Schwänzl M. u. Miteig
58	"	—	38	"	1893	—	—	eb.	6	108	2511	1851	N.-Oesterr. Baugesell.
59	"	4 Schusswallgass.	22	"	—	—	—	—	—	—	—	—	—
60	"	"	37	"	2717	—	—	1	13	552	1092	1849	Gart Josefa.
61	"	1 Schusswallgass.	23, 24	"	steuerfrei	—	—	1	4	118	238	—	K. k. Linienamt.
62	"	—	36	"	2902	—	—	1	19	232	529	1858	Müller Josef.
64	"	—	35	"	1906	—	—	1	9	274	57	1849	Kreusel G. u. Miteig.
66	"	—	34	"	1608	—	—	1	5	515	685	—	Kieser Franz's Erben.
68	"	—	33	"	3002	—	—	1	20	539	347	—	Mietzl Otto u. Leop.
70	"	—	32	"	4886	1884	580	2	25	412	416	1824	Schwarz Johann.
72	"	—	31	"	2102	—	—	1	16	494	686	1849	Schwalbach G. Ros.
74	"	—	30	"	3923	—	—	1	13	1106	2106	1817	Complair Peter.
76	"	2 Reiprechtsdorferstr..	29	"	5403	—	—	1	9	645	—	1836	—
78	"	—	27, 28	"	steuerfrei	—	—	1	3	63	304	—	K. k. Aerar.
1	Mauthausgasse.	36 Unt. Bräuhausg.	55, 56	Hundsth.	—	—	—	—	—	—	—	—	—
2	"	34 "	57	"	—	—	—	—	—	—	—	—	—
3	"	—	165	"	131	—	—	1	1	122	—	1851	Halkowico Josef.
4	"	—	171	"	1159	1879	1159	2	11	55	—	1861	Witek Josef.
5	"	—	166	"	1313	—	—	2	12	112	114	1847	Kl.-Kinderbewahranst.
6	"	—	74	"	250	—	—	1	1	49	—	1869	Walter Franz.
7	"	1 Luftgasse . . .	165	"	—	—	—	—	—	—	—	—	—
9	"	139 Hundstürmerstrasse .	75	"	—	—	—	—	—	—	—	—	—
9	Mittersteig . . .	1 Kl. Neugasse .	627	Wieden	500	—	—	1	1	57	—	—	Kreutzer Johann.
4a	"	—	626	"	3114	1883	232	1	21	126	73	—	Seepoldt Adolf.
6	"	2 Krongasse . . .	651	"	—	—	—	—	—	—	—	—	—
8	"	1 " . . .	652	"	4263	—	—	3	24	127	37	1827	Pammer Johann.
10	"	—	625	"	6056	—	—	3	15	727	461	1838	Schlembach Rosalia.
11	"	19 Ziegelofengasse	431	"	—	—	—	—	—	—	—	—	—
12	"	—	624	"	1153	1875	50	2	6	627	190	1826	Dietz Marie.
13	"	16 Hartmannngasse	413	"	3720	—	—	2	16	143	—	—	Dantscher Marianna.
14	"	—	623	"	1390	—	—	1	5	75	—	—	Zier Adam.
15	"	17 Hartmannngasse	412	"	3088	—	—	2	13	197	190	1828	Prayzner Theresia.
16	"	—	621, 622	"	2940	1879, 1883	120, 50	2	9	157	195	1853	Kolbenheymer Emerich.
17	"	1 Siebenbrunnengasse .	23	Nikolsdorf	—	—	—	—	—	—	—	—	—
18	"	—	620	Wieden	400	—	—	eb.	3	726	—	—	Scherer Leonhardt.
20	"	—	619	"	2281	1883	1687	1	3	266	—	—	Cee Andreas.
22	"	8 Ziegelofengasse	618	"	1376	—	—	1	8	116	—	1832	Bauer J. M. Alinger A.
24	"	21 "	677	"	—	—	—	—	—	—	—	—	—
26	"	—	617	"	2623	—	—	2	14	98	81	1844	Sternbach H. u. Miteig
28	"	—	13	Margarethen	3966	—	—	2	8	586	131	1833	Seifert Heinrich.
30	"	2 Schlossgasse . .	12	"	—	—	—	—	—	—	—	—	—
1	Mohngasse . . .	—	142	Matzleinsdorf	370	—	—	eb.	1	39	1880	—	Anderl Ignatz.
2	"	—	—	"	—	—	—	—	—	—	—	—	—
3	"	—	—	"	—	—	—	—	—	—	—	—	—
4	"	—	166	"	295	1884	295	eb.	2	346	—	1869	Herman L.
1	Neugasse kl. . .	2a Mittersteig . . .	627	"	—	—	—	—	—	—	—	—	—
3	"	—	628	"	1525	—	—	1	12	94	—	—	Zimmermann F.
5	"	—	629	"	1407	—	—	1	5	167	38	—	Deitler Johann.
7	"	—	630	"	902	—	—	1	8	88	100	—	Greger Franz.
9	"	—	631	"	1431	—	—	1	5	104	64	—	Gottwald Emilie.
11	"	—	632	"	1978	1884	365	1	13	136	31	1811	John Josef.
13	"	—	633	"	1970	1876	500	1	8	154	47	1811	Fost Wilhelm.
15	"	—	634	"	1218	1883	150	1	3	105	130	1805	Hardmuth F. u. Miteig.
17	"	—	635	"	459	—	—	eb.	4	60	54	—	Tomaschek Johann.

Orientierungs- Nummer	Gasse, Strasse oder Platz	Identisch mit	Conscriptions- Nummer	Grund	Zins	Steuerfrei		Stockwerke	Wohnungen	Grundfläche		Erbaut im Jahre	Eigentümer
						bis	Betrag			vor- baut	unver- baut		
19	Neugasse, kl.	—	636	Matzleinsdorf	2149	—	—	1	12	196	85	—	Klöpfer Franz u. Miteig. Baldreich Anton. Egger B.
21	"	—	637	"	1623	1882	180	1	8	94	104	—	
23	"	—	638	"	2844	—	—	1	12	156	114	1824	
25	"	51 Margarethenst..	{ 639 640	"	—	—	—	—	—	—	—	—	
1	Nevillegasse	106 Handthürmerstrasse	{ 90 91	Hundsth.	—	—	—	—	—	—	—	—	
2	"	104 "	92	"	5158	—	—	3	25	210	—	1829	Hüttl Barbara.
1	Nikolsdorferst.	14 Matzleinsdorferstrasse.	46	Nikolsdorf	—	—	—	—	—	—	—	—	
2	"	12 "	1	"	4804	1877	1391	3	22	168	—	—	Haustorfer Marie.
3	"	—	45	"	420	—	—	1	4	99	110	1803	Bruckmayer Josef.
4	"	—	2	"	1341	—	—	1	15	113	—	—	Schuh L. A. G. J. u. Er.
5	"	—	44	"	542	—	—	eb.	7	106	88	—	Flurschütz Johann.
6	"	10 Matzleinsdorferstrasse	3	"	8147	—	—	2	19	442	—	1803	Schuh L. A. G. J. u. Er.
7	"	—	43	"	998	—	—	1	9	109	85	—	Pitsch Josef.
8	"	—	4	"	857	—	—	1	2	211	427	1830	Boschan Klara.
9	"	—	42	"	805	1878	20	eb.	4	121	77	—	Piller Anton.
10	"	—	5	"	1919	1877	100	1	10	172	198	—	Haustorfer Eduard.
11	"	—	41	"	818	—	—	1	9	133	63	—	Flurschütz Johann.
12	"	—	6	"	772	—	—	eb.	7	135	25	—	Haustorfer Eduard.
13	"	—	40	"	593	—	—	eb.	7	118	62	—	Weissenhofer Josef.
14	"	—	7	"	1821	—	—	1	10	107	53	—	Haustorfer Eduard.
15	"	—	39	"	856	—	—	eb.	13	124	67	—	Kail Leopold.
16	"	—	8	"	3125	—	—	2	26	254	187	—	Lininger August.
17	"	—	38	"	1044	—	—	eb.	11	141	52	—	Gergurich Franz.
18	"	—	9	"	steuerfrei	—	—	2	2	138	168	1857	Commune Wien.
19	"	—	37	"	1532	1877	676	1	12	124	58	—	Ruprecht Rud. Erben.
20	"	—	10	"	1334	—	—	eb.	14	154	—	—	Niksch Kar. Erben.
21	"	—	26	"	768	—	—	1	7	111	—	—	Schauer Adam.
22	"	—	11	"	1164	—	—	1	14	134	38	—	Fiedler Rosalie.
23	"	—	34, 35	"	1935	—	—	1	15	256	142	1815	Kainz Kath. Erben.
24	"	—	12	"	1297	—	—	1	14	129	35	—	Heinrich Joh. u. Heinr.
25	"	—	33	"	1430	—	—	1	13	154	33	—	Czeikal Franz.
26	"	—	13	"	589	—	—	eb.	4	171	—	—	Flurschütz Anna.
27	"	—	32	"	966	—	—	eb.	11	104	—	—	Helbling Jos. u. Marie.
28	"	—	14	"	1546	1876	146	2	9	111	45	1864	Zugschwert Jakob.
29	"	—	31	"	879	—	—	eb.	7	186	106	—	Baumgartner Josef.
30	"	—	15	"	560	—	—	1	1	121	39	1820	Bartelmi Josef.
31	"	—	30	"	2820	—	—	eb.	17	461	—	—	Schimelpfenig F. Freii.
32	"	—	16	"	630	—	—	eb.	7	156	—	—	Wallek Adalbert.
33	"	—	29	"	758	—	—	eb.	4	147	67	—	Kren Heinrich.
34	"	—	17	"	467	1876	100	1	1	145	—	—	Wallek Adalbert.
35	"	—	28	"	1077	—	—	1	10	127	77	—	Maras Anton.
36	"	—	18	"	1291	—	—	1	14	123	33	—	Wolf Franziska.
37	"	—	27	"	500	—	—	eb.	3	191	—	—	Stanek Kl.
38	"	—	19	"	760	—	—	1	10	90	64	—	Wolf u. Lobenhofer.
39	"	—	26	"	771	—	—	1	10	113	81	—	Lichtblau Anna u. Rud.
40	"	—	20	"	341	—	—	1	1	156	—	—	Harberger Josef.
41	"	—	25	"	798	—	—	1	11	109	82	—	Bäuerle Leop. Kath.
42	"	—	21	"	252	—	—	eb.	1	93	—	—	Jenner Johann.
43	"	5 Siebenbrunnengasse	24	"	1802	—	—	eb.	9	205	—	—	Dubel Heinrich.
44	"	3 "	22	"	—	—	—	—	—	—	—	—	
1	Pilgramgasse	{ 2 Griesgasse . . . 4 Margarethenpl.. }	90	Margarethen	11.866	1877	160	1	8	2201	232	—	Liptai Amalie v.
2	"	—	161	"	—	—	—	eb.	1	61	—	—	
3	"	—	91	"	1991	1879	1991	3	11	47	194	1864	Bachmann'sche Stftg.
4	"	—	160	"	450	—	—	eb.	1	128	—	—	Stähr Robert.
5	"	—	223	"	3849	1877	3849	3	11	152	—	1862	Keller Elisabeth.
6	"	—	159	"	1311	—	—	eb.	5	176	—	—	Möer's Erben.
7	"	51 Handthürmerstrasse	92	"	3915	1879	3915	3	12	89	—	1867	Hönig Julius.
8	"	—	158	"	2667	—	—	2	18	272	136	1807	Hanser Leopoldine.
9	"	—	126	"	Baustelle.	—	—	—	—	—	126	—	Benedikt Josef Dr.
10	"	—	157	"	1196	—	—	1	6	165	—	—	Kautz Barbara.
11	"	—	234	"	5792	1881	5792	3	29	234	—	1870	Benedikt Josef Dr.

V. Bezirk: Margarethen.

Orientierungs- Nummer	Gasse, Strasse oder Platz	Identisch mit	Conscriptions- Nummer	Grund	Zins	Steuerfrei		Stockwerke	Wohnungen	Grundfläche		Erbaut im Jahre	Eigentümer
						bis	Betrag			ver- baut	unver- baut		
12	Pilgramgasse	49 Hundstürmerstrasse	156	Margarethen	—	—	—	—	—	—	—	—	
13	"	—	235	"	6018	1881	6018	3	31	235	—	1870	Benedikt Josef, Dr.
14	"	40 Hundstürmerstrasse	139	"	610	—	—	eb.	2	72	—	—	Eder Elise.
15	"	—	—	"	Baustellen		—	—	—	—	124	—	Benedikt Josef, Dr.
16	"	38 Hundstürmerstrasse	140	"	—	—	—	—	—	—	—	—	
17	"	85 Wienstrasse	124	"	6706	1876	6706	3	32	234	—	1864	Frankl Joh. u. Barb.
18	"	36 Hundstürmerstrasse	141	"	—	—	—	—	—	—	—	—	
20	"	83 Wienstrasse	138	"	950	1879	300	3	1	328	—	—	Budischofsky Frz. u. S.
1	Raingasse	1 Laurenzergasse	19	Laurenzgr.	steuerfrei	—	—	2	13	*	*	—	Communal-Waisenh.
2	"	3 " "	9	"	—	—	—	—	—	—	—	—	
3	"	—	—	"	—	—	—	—	—	—	—	—	Baustelle.
4	"	—	16	"	1020	1879	300	1	9	227	190	1817	Wonka Ignaz.
1	Rampersdorfg.	24 Siebenbrunnengasse	185	Matzleinsdorf	5047	1883	5047	3	23	131	—	1871	Nachtmann Georg.
2	"	22 " "	157	"	—	—	—	—	—	—	—	—	
3	"	—	167	"	200	1884	200	eb.	1	220	—	1871	Dangel Mathias.
4	"	—	158	"	4227	1879	4227	3	24	130	—	1864	Nowotny Johann.
5	"	—	168	"	1445	1884	1445	2	11	150	80	1871	Zeleny Wenz. u. Ant.
6	"	—	159	"	2937	1881	2937	3	17	130	—	1866	Geraus Rudolf.
7	"	—	164	"	1040	1883	1040	2	3	75	160	1871	Czerwak Franz.
8	"	—	160	"	2882	1887	2882	3	—	130	—	1870	Wolfert Karl Franz.
9	"	—	154	"	636	1880	636	1	3	70	170	1865	Baumbach Jos. u. Anna.
10	"	—	161	"	—	—	—	—	—	—	130	—	Baustelle.
11	"	—	155	"	3768	1881	3768	2	26	130	—	1866	Herzfeld Adam.
12	"	9 Bachergasse	—	"	—	—	—	—	—	—	130	—	Baustelle.
13	"	Castelligasse	268	Margarethen	nicht fatirt		—	3	—	123	—	1873	Dittrich Leopoldine.
14	"	10 Bachergasse	262	"	6435	1888	6435	3	16	*	—	1873	Schwarz Julius.
15	"	—	271	"	nicht fatirt		—	3	—	84	—	1873	Zebisch Wenzel.
16	"	—	73	Matzleinsdorf	4288	1881	4288	2	26	156	—	1862	Blaschke Jakob.
17	"	—	—	"	—	—	—	—	—	—	101	—	Baustelle.
18	"	Castelligasse	263	Margarethen	7944	1888	7944	3	20	143	—	1873	Leidenfrost Philipp.
19	"	23a Griesgasse	272	"	nicht fatirt		—	3	—	101	—	1873	Herrmann Aloisia.
20	"	Castelligasse	264	"	7468	1888	7468	3	18	123	—	1873	Dürschner Josef und Leopoldine.
22	"	—	265	"	5535	1888	5535	3	16	89	—	1873	
24	"	—	266	"	5495	1888	5495	3	16	92	—	1873	
26	"	23 Griesgasse	267	"	—	—	—	—	—	—	—	—	
1	(Reinprechts- dorferstrasse)	42 Siebenbrunnengasse	108	Matzleinsdorf	73	—	—	eb.	1	41	331	—	Faber Josef.
2	"	76 Matzleinsdorferstr.	29	"	—	—	—	—	—	—	—	—	
3	"	—	143	"	220	1880	220	2	1	170	—	1862	Becker Gottlieb.
4	"	—	122	"	980	—	—	1	1	329	1227	1806	Bachmayer Emanuel.
5	"	—	141	"	2569	{1879 1884}	{1300 1268}	2	7	101	73	1861	Bielohlawek Wenzel.
6	"	49 Siebenbrunnengasse	87	"	—	—	—	—	—	—	—	—	
7	"	—	89	"	594	—	—	eb.	8	112	93	1811	Müller Johann.
8	"	40 Siebenbrunnengasse	88	"	—	—	—	—	—	—	—	—	
9	"	—	90	"	475	—	—	eb.	2	123	5028	—	Huber u. Weichhardt.
10	"	—	140	"	760	{1877 1881}	{140 160}	eb.	1	233	70	1858	Klitz Josef.
11	"	8 Kohlgasse	91	"	63	—	—	eb.	1	60	1015	1802	Baumgartner Johann.
12	"	—	217	Margarethen	1675	1880	1675	2	10	70	68	1862	Zawotits Anton.
13	"	10 Kohlgasse	92	Matzleinsdorf	demolirt.		—	—	—	—	—	—	
14	"	—	84	Margarethen	1449	1880	887	eb.	7	64	1248	—	Baumgartner Johann.
15	"	1 Giessaufgasse	93	Matzleinsdorf	—	—	—	—	—	—	—	—	Wodianer Karl.
16	"	15 Schwarzhorng.	218	"	4714	1881	4714	2	33	189	—	1863	Rauscher's Erben.
16a	"	14 " "	83	"	1160	—	—	1	7	182	—	1834	Stumpel August.
17	"	{ 2 Giessaufgasse 12 Kohlgasse }	15	Reinprechtsd.	2362	1877	130	1	15	494	85	—	Graf Johann.
18	"	—	82	Margarethen	1495	—	—	1	5	103	104	—	Reisinger Frz. u. Th.
19	"	47 Griesgasse	14	Reinprechtsd.	857	—	—	1	5	100	—	1850	Hammer Johann.
20	"	—	81	Margarethen	445	—	—	eb.	4	197	—	—	Sailer Johanna.
21	"	18 Kohlgasse	11	Reinprechtsd.	—	—	—	—	—	—	—	—	
22	"	45 Griesgasse	80	Margarethen	—	—	—	—	—	—	—	—	
23	"	2 Ob. Bräuhausg.	147	Hundsth.	1229	—	—	eb.	8	163	—	—	Maichin Math. u. Pet.
24	"	46 Griesgasse	16	Reinprechtsd.	—	—	—	—	—	—	—	—	Demolirt.

* Nicht ausgeschieden.

Orientierungs- Nummer	Gasse, Strasse oder Platz	Identisch mit	Conscriptions- Nummer	Grund	Zins	Steuerfrei		Stockwerke	Wohnungen	Grundfläche		Erbaut im Jahre	Eigentümer
						bis	Betrag			ver- baut	unver- baut		
25	(Reinprechts- dorferstrasse)		146	Hundsth.	1313	—	—	eb.	9	177	—	—	Möhrlein Christ.
26	"	7 Christofgasse . .	10	Reinprechtsd.	884	—	—	1	7	148	—	1826	Thona Maria.
27	"		145	Hundsth.	178	—	—	eb.	2	113	—	—	Demmel Isidor.
28	"		148	"	381	—	—	eb.	5	84	—	1824	Amon Elisabeth.
29	"	1 Unt.Bräuhausg.	144	"	—	—	—	—	—	—	—	—	Sacher Franz.
30	"		149	"	1327	—	—	eb.	6	167	—	—	
31	"	2 Unt.Bräuhausg.	150	"	—	—	—	—	—	—	—	—	
32	"	101 Hundstürmerstrasse .	111	"	—	—	—	—	—	—	—	—	
33	"	103	112	"	—	—	—	—	—	—	—	—	
34	"	84	102	"	—	—	—	—	—	—	—	—	
35	"	86	101	"	—	—	—	—	—	—	—	—	
1	Rüdigergasse	28	145	Margarethen	—	—	—	—	—	—	—	—	
2	"	26	734	Wieden	—	—	—	—	—	—	—	—	
3	"		199	Margarethen	5832	1878	5832	3	33	115	106	1860	Obriest Gottlieb.
4	"		1032	Wieden	3216	1876	374	2	12	164	—	1851	Schreiner Adam.
5	"		208	Margarethen	7323	1879	7323	3	38	252	—	1861	Schöller Franz.
6	"		1033	Wieden	3493	—	—	3	20	147	28	1854	Wagner Franz.
7	"		216	Margarethen	8422	1881	8422	3	30	214	68	1862	Antosch R. u. Miteigen.
8	"		1034	Wieden	2470	—	—	2	9	93	94	1854	Zechmeister Franz.
9	"		209	Margarethen	2504	1879	2504	3	13	127	203	1861	Hermann J. u. Franzisk.
10	"		1035	Wieden	1080	1876	460	1	1	207	—	1852	Linstedt Leop. u. Emil.
11	"		198	Margarethen	3437	1878	3437	3	15	112	59	1860	Kömer Johann.
12	"		1176	Wieden	5269	(1879 1883)	4133 1136	3	17	153	—	1864	Schwaiger Josef.
13	"	21 Grüngasse . . .	200	Margarethen	—	—	—	—	—	—	—	—	
14	"	19	1086	Wieden	4430	1879	4430	3	22	131	—	1861	Hankenberg A., v. und Lugano Ed.
15	"	22	219	Margarethen	—	—	—	—	—	—	—	—	
16	"	20	1328	Wieden	5360	—	—	3	—	101	—	—	Bohmann Kl.
17	"		1145	"	3535	1882	3535	3	21	100	—	1864	Pirtschall Franz.
18	"		1329	"	140	—	—	eb.	2	95	—	—	Polaczek Peter.
19	"		1197	"	3634	1877	3634	3	20	97	—	1865	Wagner Therese.
20	"		1198	"	310	1877	160	eb.	1	95	—	1865	Heyduk Josef.
21	"		—	"	—	—	—	—	—	96	—	—	Baustelle.
22	"		1295	"	930	1887	400	eb.	2	95	—	1868	Muckenhuber Leopold.
23	"		1306	"	2292	1879	2292	3	10	96	—	1870	Rieder Theresia.
24	"		1330	"	250	—	—	eb.	—	95	—	—	Mathy Johann.
25	"		1327	"	256	—	—	eb.	—	111	—	—	Jungreithmeier Frz.
26	"	61 Wienstrasse . .	1331	"	903	—	—	eb.	—	102	—	—	Hammerschmidt Andr.
27	"	61a	865	"	7560	1885	7560	3	20	*	—	1873	Wilz Johann.
1	Schlossgasse		15	Margarethen	3537	—	—	1	17	421	279	—	Köfflerin Susanna.
2	"	30 Mittersteig . . .	12	"	2414	1878	445	1	13	265	—	—	Führer Joh. Mar.
3	"		16	"	1222	—	—	1	7	163	105	1825	Grutsch K. u. Miteigen.
4	"		11	"	3965	1879	388	2	31	424	98	—	Unger Kl., Maria.
5	"	1 Traubengasse .	17	"	—	—	—	—	—	—	—	—	
6	"		10	"	996	—	—	1	10	83	—	—	Hengelmann J. M. u. A.
7	"	2 Traubengasse .	20	"	—	—	—	—	—	—	—	—	
8	"		9	"	2226	1876	167	2	20	97	83	1823	Grohe's Erben.
9	"		21	"	500	—	—	1	1	82	—	—	Sennfelder Johann.
10	"		8	"	2185	1878	1020	2	3	323	68	—	Dübell Heinrich.
11	"		22	"	2260	—	—	2	17	223	—	—	Haslach Th. u. Miteig.
12	"		7	"	1855	—	—	2	15	176	217	—	Thomas Josefine.
13	"		23	"	668	—	—	1	4	94	135	—	Ausim Barb.
14	"		6	"	1641	—	—	1	12	393	—	—	Volk Franz.
15	"		24	"	1693	—	—	1	7	229	—	1816	Brandmayer Eduard.
16	"		5	"	3514	1884	549	1	15	226	167	—	Perzel Anna.
17	"		25	"	1673	—	—	1	14	201	41	—	Rewolt Franz.
18	"		4	"	2922	1876	781	1	13	329	59	—	Scheinfel Heinr.
19	"	1 Hofgasse . . .	26	"	584	—	—	1	7	61	—	—	Schleich Theresia.
20	"		3	"	1000	1879	100	1	1	136	—	1827	Zirrer Eduard.
21	"		29	"	4614	—	—	2	25	310	104	—	Perl's Erben.
22	"		190	"	—	—	—	3	12	94	—	—	Lienarz Karolina.
23	"	2 Margarethenpl.	30	"	—	—	—	—	—	—	—	—	

* Nicht ausgeschieden.

Orientierungs- Nummer	Gasse, Strasse oder Platz	Identisch mit	Conscriptions- Nummer	Grund	Zins	Steuerfrei		Stockwerke	Wohnungen	Grundfläche		Erbaut im Jahre	Eigentümer
						bis	Betrag			ver- baut	unver- baut		
24	Schlossgasse	—	189	Margarethen	3204	—	—	3	15	93	—	1847	Hasberg Franziska.
26	"	1 Margarethenpl.	2	"	6105	—	—	3	18	140	—	1845	Weissböck Anna.
1	Schusswallgas.	61 Matzleinsdorferstrass..	23, 24	Matzleinsdorf	—	—	—	—	—	—	—	—	—
2	"	—	136	"	440	1882	210	1	1	177	—	1856	Bergmann Georg.
4	"	59 Matzleinsdorferstrass..	22	"	2516	1878	172	2	16	246	—	1849	Bauer & Schwänzl.
1	Schwarzhorng..	17 Spengergasse..	—	Margarethen	—	—	—	—	—	—	128	—	Baustelle.
2	"	19 " . . .	273	"	6170	1888	6170	3	16	105	—	1873	Kaibel Johann.
3	"	—	—	"	—	—	—	—	—	—	114	—	Baustelle.
4	"	—	245	"	1776	1886	1776	2	12	90	—	1871	Jambor Johann.
5	"	—	250	"	1590	1886	1590	2	11	114	—	1871	Tron Peter.
6	"	—	249	"	766	1887	766	2	11	85	—	1871	Stauffer Ferd.
7	"	—	239	"	1824	1885	1824	2	6	117	—	1870	Mittermayer Kajetau.
8	"	—	238	"	3782	1888	3782	2	10	127	—	1870	Hable Josef.
9	"	—	220	"	1817	1879	1817	1	10	88	38	1864	Birkl Georg, v.
10	"	—	226	"	1156	1884	1156	1	9	131	—	1868	Moser Anton.
12	"	—	—	"	—	—	—	—	—	—	133	—	Baustelle.
13	"	—	221	"	1616	1879	1616	2	13	75	58	1864	Haidinger Anna.
14	"	16a Reinprechtsdorferstr..	83	"	—	—	—	—	—	—	—	—	—
15	"	16 " . . .	218	"	—	—	—	—	—	—	—	—	—
1	{ Sieben- brunnenfeld }	—	134	Matzleinsdorf	steuerfrei	—	—	eb.	1	253	—	—	Commune Wien.
2	"	59 Siebenbrunnengasse .	109	"	—	—	—	—	—	—	—	—	—
3	"	—	135	"	steuerfrei	—	—	eb.	1	52	—	—	Commune Wien.
1	{ Sieben- brunnengasse }	17 Mittersteig . . .	23	Nikolsdorf	2556	—	—	2	11	505	460	—	Firsching Georg.
2	"	—	14	Margarethen	1300	—	—	1	2	220	92	—	Schreitter Josefa.
3	"	{ 15 Hartmanngasse. 44 Nikolsdorferg. . }	22	Nikolsdorf	5365	1878	1313	2	27	1025	102	—	Czermak Josef.
4	"	2 Gartengasse . . .	50	Margarethen	2600	—	—	1	5	218	33	—	Heindl Ignatz.
5	"	43 Nikolsdorferg. . .	24	Nikolsdorf	—	—	—	—	—	—	—	—	—
6	"	1 Gartengasse . . .	51	Margarethen	—	—	—	—	—	—	—	—	—
7	"	—	58	Matzleinsdorf	2284	—	—	1	14	220	332	1802	Dubelle Heinrich.
8	"	—	62	"	6048	1878	5176	3	36	201	251	1863	Anderko & Taller.
9	"	—	59	"	880	—	—	1	7	470	197	1804	Machofski Ludwig.
10	"	—	193	"	demolirt	—	—	—	—	1773	—	—	Hemmelberger Josef.
11	"	—	60	"	315	—	—	1	1	116	325	1820	Ketterl Eug.'s Erben.
12	"	2 Zentagasse . . .	197	"	—	—	—	—	—	—	—	—	—
13	"	—	61, 63	"	6007	—	—	1	8	480	786	1839	Hirschl Wilhelm.
14	"	1 Zentagasse . . .	67	"	2717	1883	2717	2	9	244	—	1871	Wiese Edmund.
15	"	—	65	"	4180	1878 1883	3350 800	2	13	244	675	1862	Eckstein Albert.
16	"	—	68	"	3440	1877	520	2	17	446	397	1857	Karakas Daniel.
17	"	—	129	"	9882	1875	258	2	37	1133	646	1820	Dworacek Johann. Dr.
18	"	—	70	"	211	—	—	eb.	3	942	—	—	Heitzmann Johann.
19	"	—	69	"	8060	1888	4087	3	21	191	229	1872	Freund Josef.
20	"	—	72	"	157	—	—	eb.	4	187	—	—	Heitzmann Johann.
21	"	—	71	"	6000	—	—	2	28	727	1450	—	Faykmayer Johann.
22	"	2 Rampersdorfergasse .	157	"	5464	1879	5464	3	26	156	—	1864	Ullmer Johann.
23	"	—	74	"	2804	1883	1360	2	11	174	332	—	Ziegler Johann.
24	"	—	77	"	—	—	—	eb.	1	160	1854	—	Demolirt.
24a	"	—	186	"	700	1882	700	1	4	131	—	1873	Werner August u. Anna.
25	"	—	75	"	625	—	—	1	2	441	855	—	Döblinger Franz.
26	"	—	78	"	748	—	—	eb.	6	207	1562	1803	Flaschelmayer u. Mit.
27	"	—	—	"	—	—	—	—	—	—	—	—	Baustelle.
28	"	—	81	"	360	—	—	eb.	1	191	1512	—	Schnabel & Bleier.
28a	"	—	—	Margarethen	—	—	—	—	—	—	—	—	Baustelle.
28b	"	—	76	Matzleinsdorf	300	—	—	eb.	2	103	1258	—	Döblinger Franz.
28c	"	2 Spengergasse	—	Margarethen	—	—	—	—	—	—	112	—	Baustelle.
28d	"	1 " . . .	269	"	6576	1888	6576	3	16	109	—	1873	Dworacek Anton.
28e	"	—	222	"	3370	1880	3370	3	22	183	155	1865	Müller Josef.
29	"	—	79	Matzleinsdorf	76	—	—	eb.	1	226	1174	—	Langer Karl.
30	"	—	210	Margarethen	4961	1882	4961	2	13	398	—	1863	M. Bade & Comp.
31	"	—	80	Matzleinsdorf	226	—	—	eb.	1	110	1267	—	Niederöst. Bau-Gesell.
32	"	—	149	"	7151	1881	7151	3	44	309	134	1863	Oelmann Anton.
33	"	—	82	"	175	—	—	eb.	2	130	1037	—	Niederöst. Bau-Gesell.

Orientierungs- Nummer	Gasse, Strasse oder Platz	Identisch mit	Conscriptions- Nummer	Grund	Zins	Steuerfrei		Stockwerke	Wohnungen	Grundfläche		Erbaut im Jahre	Eigentümer
						bis	Betrag			ver- baut	unver- baut		
34	(Sieben- brunnengasse)	—	151	Matzleinsdorf	4136	1882	4051	3	22	270	171	1864	Oelmann Anton.
35	"	—	110	"	300	—	—	eb.	3	81	—	—	Becker & Hildesheim.
36	"	—	171	"	2372	1881	2092	1	1	*	—	1863	Niessl Ferd. u. Eva.
37	"	—	83	"	979	1879	220	eb.	11	325	1240	—	Baumgartner Anton.
38	"	—	—	"	—	—	—	—	—	—	92	—	Baustelle.
39	"	—	84	"	63	—	—	eb.	1	181	1165	—	Zamarski Ludw.
40	"	8 Reinprechtsdorferstr..	88	"	756	—	—	eb.	2	128	117	1841	Niessl Ferd. u. Eva.
41	"	—	111	"	136	—	—	eb.	3	119	1381	1804	Baumgartner Leop.
42	"	1 Reinprechtsdorferstr..	108	"	—	—	—	—	—	—	—	—	—
43	"	—	85	"	192	—	—	eb.	3	227	1283	—	Zamarski Ludw.
44	"	2 Kohlgasse . . .	175	"	—	—	—	—	—	—	—	—	—
45	"	—	125	"	200	—	—	eb.	1	141	1231	—	Commune Wien.
46	"	1 Kohlgasse . . .	117	"	—	—	—	—	—	—	—	—	—
47	"	—	86	"	150	—	—	eb.	2	104	699	—	Commune Wien.
48	"	—	118	"	demolirt	—	—	eb.	1	33	1378	—	Matznetter Josef.
49	"	6 Reinprechtsdorferstr..	87	"	1966	—	—	1	21	699	1603	—	Commune Wien.
50	"	—	119	"	280	—	—	eb.	1	32	1402	—	Kara Franz.
51	"	—	112	"	60	—	—	eb.	1	66	77	—	Berger Jakob.
52	"	—	120	"	70	—	—	eb.	—	43	1387	—	Matznetter Karl.
53	"	—	128	"	100	—	—	eb.	1	139	1426	—	Hengi Alois.
54	"	—	107	"	170	—	—	eb.	1	229	749	—	Matznetter Karl.
55	"	—	113	"	50	—	—	eb.	1	79	1651	—	Völkl Josef.
56	"	—	106	"	1254	1878	425	eb.	22	422	794	—	Wiecker Bonif.
57	"	—	114	"	240	—	—	eb.	2	146	1206	—	Ottmann Andreas.
58	"	—	105	"	1426	—	—	1	19	316	699	—	Wiecker Anna.
59	"	2 Siebenbrunnfeld . .	109	"	880	—	—	eb.	3	461	7195	—	{ i. österr. Bau- und Verkehrs-Gesellsch.
60	"	2 Einsiedlergasse	104	"	1528	—	—	1	14	620	—	—	Wiecker Anna.
61	"	—	132	"	998	—	—	1	7	80	1630	1847	{ i. österr. Bau- und Verkehrs-Gesellsch.
62	"	1 Einsiedlergasse	103	"	—	—	—	—	—	—	—	—	Demolirt.
63	"	—	133	"	63	—	—	eb.	1	210	4239	—	Kläring Elisabeth.
64	"	—	102	"	30	—	—	1	3	727	923	—	{ Congreg. der Frauen zum guten Hirten.
66	"	—	101	"	446	—	—	eb.	3	131	1130	—	—
68	"	—	130	"	183	—	—	eb.	2	16	539	—	{ Böhm Anton.
70	"	—	131	"	637	—	—	eb.	6	172	1458	—	—
1	Sonnenhofgass.	56 Hundstürmerstrasse .	116	Margarethen	—	—	—	—	—	—	—	—	—
2	"	51 " "	291	"	3085	1884	3085	2	12	*	—	1869	Weyringer Rosalie.
3	"	—	173	"	1864	1876	1864	2	11	71	—	1861	Krakova Jos. u. Elis.
4	"	—	123	"	300	—	—	eb.	16	233	1133	—	Lichtblau Rudolf.
5	"	95 Wienstrasse . .	129	"	3042	1876	3042	2	19	114	—	1861	Kramolin Ant. u. Sof.
6	"	—	—	"	—	—	—	—	—	—	—	—	Baustelle.
8	"	—	236	"	480	1885	480	1	—	*	—	1869	Weyringer Rosalia.
10	"	91 Wienstrasse . .	127	"	—	—	—	—	—	—	—	—	—
1	Spengergasse	28d Siebenbrunnengasse	269	"	—	—	—	—	—	—	—	—	—
2	"	28c " "	—	"	—	—	—	—	—	—	—	—	Baustelle.
3	"	—	230	"	1653	1882	1653	2	15	81	—	1867	Hanig Paul.
4	"	—	241	"	2153	1885	2153	2	6	90	—	1869	Zahle Leop.
5	"	—	—	"	—	—	—	—	—	81	—	—	Baustelle.
6	"	—	242	"	300	1885	300	eb.	1	91	—	1870	Bionetz Math.
7	"	—	—	"	—	—	—	—	—	85	—	—	Baustelle.
8	"	—	232	"	850	1884	850	1	1	90	—	1868	Baumgartner Mich.
9	"	—	—	"	—	—	—	—	—	84	—	—	Baustelle.
10	"	—	233	"	672	1884	672	1	4	90	—	1868	Preuchtil Franz.
11	"	—	—	"	—	—	—	—	—	135	—	—	Baustelle.
12	"	—	240	"	300	1885	300	eb.	1	97	—	1870	Florik Franz.
13	"	—	—	"	—	—	—	—	—	*	—	—	Baustelle.
14	"	—	76	"	470	—	—	eb.	1	127	2477	—	Groidl Ignatz.
15	"	—	77	"	demolirt	—	—	eb.	1	186	1993	—	Gröger & Schuster.
15a	"	—	78a	"	280	—	—	eb.	1	148	1023	—	Freymuth Karl.
16	"	35 Griesgasse . . .	75	"	—	—	—	—	—	—	—	—	—
17	"	1 Schwarzhornng. .	276	"	nicht fatirt	—	—	2	—	—	105	1874	Woniczka Rosalia.

* Nicht ausgeschrieben.

Orientierungs- Nummer	Gasse, Strasse oder Platz	Identisch mit	Conscriptions- Nummer	Grund	Zins	Steuerfrei		Stockwerke	Wohnungen	Grundfläche		Erbaut im Jahre	Eigentümer
						bis	Betrag			ver- baut	unver- baut		
18	Spengergasse	34 Griesgasse . . .	26	Reinprechtsd.	3499	1881	3499	2	12	*	—	1870	Schmidt H. u. Noss Th
19	"	2 Schwarzhorng.	273	Margarethen	—	—	—	—	—	—	—	—	—
20	"	—	25	Reinprechtsd.	2829	1889	2829	3	8	*	—	1874	Schmidt H. u. Noss Th
21	"	—	191	Margarethen	—	—	—	—	—	144	—	1874	Zisser Eduard.
22	"	—	32	Reinprechtsd.	—	—	—	3	9	*	—	1874	Noss Josef.
23	"	—	192	Margarethen	2053	1878	2053	2	8	152	—	1860	Rziha Wenzel.
24	"	—	31	Reinprechtsd.	—	—	—	3	—	134	—	1874	Noss Josef.
25	"	37 Griesgasse . . .	79	Margarethen	—	—	—	—	—	—	—	—	—
26	"	—	33	Reinprechtsd.	—	—	—	3	—	171	—	1874	Noss Josef.
27	"	34a Griesgasse . . .	27	"	2430	1884	2430	2	6	41	—	1869	Schmidt Heinr. u. Anna
28	"	—	—	"	—	—	—	—	—	*	—	—	Baustelle.
29	"	—	28	"	2430	1889	2430	2	8	43	—	1874	Rischka Anton.
30	"	—	—	"	—	—	—	—	—	*	—	—	Baustelle.
31	"	—	29	"	—	—	—	3	—	55	—	1874	Schmidt Heinrich.
32	"	—	—	"	—	—	—	—	—	*	—	—	Baustelle.
33	"	—	30	"	—	—	—	3	—	*	—	1874	Schmidt Heinrich.
1	Steggasse . . .	24 Wienstrasse . .	871	Wieden	—	—	—	—	—	—	—	—	—
2	"	22 " . . .	872	"	—	—	—	—	—	—	—	—	—
4	"	—	1048	"	505	—	—	eb.	2	169	—	1855	Anderl Johann.
1	Straussengasse	4 Straussengasse.	666	"	—	—	—	—	—	—	—	—	—
2	"	—	665	"	—	—	—	—	—	—	—	—	—
3	"	—	1055	"	42	—	—	eb.	1	156	—	1858	Reich Josef.
4	"	63 Margarethenst.	664	"	1880	—	—	1	3	1797	29	1802	Mayr v. Meinhof Franz
5	"	1, 2 Straussengasse.	667	"	—	—	—	—	—	—	—	—	—
7	"	1 Zeuggasse . . .	1067/1068	"	—	—	—	—	—	—	—	—	—
7	"	2 " . . .	667	"	2000	1877	—	1	1	300	—	1854	Weiss Johann.
1	Traubengasse	65 Margarethenst.	1066	"	—	—	—	—	—	—	—	—	—
2	"	5 Schlossgasse . .	17	Margarethen	2294	—	—	1	5	206	69	—	Perl's Erben.
3	"	7 " . . .	20	"	958	—	—	1	9	153	50	—	Vollmayer Joh., Dr.
3	"	12 Gartengasse . .	18	"	1880	1882	340	1	11	97	74	—	Patzer Marie.
4	"	14 " . . .	19	"	2007	—	—	1	11	208	64	—	Pokorny Anton.
1	Wehrgasse . . .	68 Margarethenst.	1058	Wieden	8137	—	—	3	14	182	97	1858	Radl Jakob.
2	"	66 " . . .	698	"	8390	—	—	3	10	159	—	1857	Etienne Michael.
3	"	—	1075	"	2959	1879	2959	3	6	210	—	1860	Medinger Johann.
4	"	—	947	"	4625	1875	4625	3	9	94	—	1860	Fischer Josefa.
5	"	—	1249	"	2353	1884	2353	3	9	*	—	1869	Hrauda Math.
6	"	—	948	"	3963	—	—	3	14	111	85	1856	Barcheles u. Miteigen.
7	"	—	945	"	2621	1877	1257	3	13	154	—	1859	Jordan Julius.
8	"	—	949	"	2678	—	—	2	10	112	—	1855	Sykora Anna.
9	"	—	944	"	2618	—	—	2	15	141	48	1850	Nowotny Johann.
10	"	—	950	"	3495	—	—	3	12	106	—	1847	Herwig Franziska.
11	"	19 Handthurnerstrasse	943	"	2965	—	—	2	12	109	63	1843	Schndl Josef.
12	"	17 " . . .	726	"	—	—	—	—	—	—	—	—	—
13	"	18 " . . .	737	"	—	—	—	—	—	—	—	—	—
14	"	16 " . . .	738	"	—	—	—	—	—	—	—	—	—
15	"	—	856	"	2473	1878	600	2	7	550	90	1832	Dosatiel Josef.
16	"	—	855	"	4785	—	—	2	24	271	—	1834	Hraborsky Sigm.
17	"	—	857	"	2333	—	—	2	14	143	92	1834	Tobes A. u. Miteigenth.
18	"	—	854	"	4000	—	—	2	21	210	—	—	Ivanchich V., v., Dr.
19	"	—	858	"	2088	—	—	2	15	131	103	1835	Pittersberger Marie.
20	"	—	853	"	1488	—	—	2	9	107	72	1832	Koffler Pet. u. Julie.
21	"	9 Griesgasse . . .	859	"	1684	—	—	1	4	126	90	1830	Riemer Laur. u. Marie.
22	"	7 " . . .	852	"	1187	—	—	1	3	144	—	1832	Schmidt Josef.
23	"	10 " . . .	1062	"	7305	1875	6430	3	34	215	35	1859	Ivanchich V., v., Dr.
24	"	8 " . . .	851	"	3949	—	—	2	18	178	85	1831	Fischer Franz.
25	"	—	1070	"	3546	1876	3546	3	12	107	38	1860	Engel Johann.
26	"	—	850	"	3375	—	—	2	10	211	—	1831	Gsöttner Johann.
27	"	—	1098	"	4860	1879	4860	3	17	118	26	1861	Werbitzky A. u. B.
28	"	—	849	"	3280	—	—	2	16	135	76	1830	Kaiser Franz.
29	"	—	1060	"	3320	1876	3070	3	16	145	—	1858	Schamberger J. S.
30	"	—	848	"	3589	—	—	2	14	162	50	1831	Pekari Bernh.
31	"	49 Wienstrasse . .	1078	"	5714	1879	5714	3	20	159	27	1861	Helia Johann.
32	"	47 " . . .	847	"	—	—	—	—	—	—	—	—	—
2	Wienstrasse . .	—	882	"	963	—	—	1	5	147	—	—	Nagely Wilh.

* Nicht ausgeschieden.

Orientierungs-Nummer	Gasse, Strasse oder Platz	Identisch mit	Conscriptions-Nummer	Grund	Zins	Steuerfrei		Stockwerke	Wohnungen	Grundfläche		Erbaut im Jahre	Eigentümer
						bis	Betrag			vor-baut	unvor-baut		
4	Wienstrasse	—	881	Wieden	1073	—	—	1	11	84	46	—	Kreutzer Franziska.
6	"	—	880	"	2741	—	—	3	13	85	66	1853	Kusche Marie.
8	"	—	879	"	1832	—	—	1	9	165	—	1816	Purkholzer Karl.
10	"	—	878	"	1726	—	—	2	12	109	81	—	Strecha Mathias.
12	"	—	877	"	2159	—	—	2	12	186	—	—	Nowak A. u. Miteigen.
14	"	—	876	"	879	—	—	1	9	105	119	—	Victorin Wenzel.
16	"	—	875	"	400	—	—	1	2	48	40	1817	Bergmann Anton.
18	"	—	874	"	1880	1884	130	eb.	3	102	142	—	Gebr. Bachrach.
20	"	—	873	"	1488	1879	30	1	12	115	131	1808	Schamberger Johann.
22	"	2 Steggasse	872	"	2046	—	—	1	19	154	—	—	Wissmann Pauline.
24	"	1 "	871	"	1632	—	—	1	12	126	95	—	Holub Moritz.
26	"	—	870	"	1200	1878	145	1	9	122	66	—	Ostersetter A. u. Mit.
28	"	—	869	"	1215	—	—	1	6	94	54	—	Kirchseisen Veronika.
30	"	—	868	"	1237	—	—	1	6	120	36	—	Patsch Jakob.
32	"	—	883	"	1819	1875	159	2	12	116	72	1831	Reil Johann.
34	"	—	171	Margarethen	steuerfrei	—	—	2	1	206	90	—	Commune Wien.
36	"	60 Hundsthurmerstrasse	196	"	—	—	—	—	—	—	—	—	—
41	"	23 Kettenbrückstr.	831	Wieden	—	—	—	—	—	—	—	—	—
43	"	26 Franzensgasse	832	"	—	—	—	—	—	—	—	—	—
45	"	27 "	846	"	11.124	—	—	3	—	349	—	1830	Zeppezauer August.
47	"	32 Wehrgasse	847	"	7349	—	—	3	39	308	—	1832	Viehman Anna, v.
49	"	31 "	1078	"	—	—	—	—	—	—	—	—	—
51	"	—	860	"	steuerfrei	—	—	eb.	1	85	1051	—	W. evangel. Waisen-
53	"	—	861	"	200	—	—	eb.	1	83	653	—	Versorgungs-Institut.
55	"	—	862	"	2805	—	—	1	14	246	40	—	Leis Mathias.
57	"	—	863	"	1037	—	—	1	2	563	1933	—	Drechsler, Dr., u. Mit.
59	"	—	864	"	1238	1884	80	1	12	279	129	—	Röhrs Heinrich.
61	"	26 Rüdigerasse	1331	"	—	—	—	—	—	—	—	—	Langer Kaspar.
61a	"	27 "	—	"	—	—	—	—	—	—	—	—	—
63	"	—	866	"	9993	—	—	3	28	265	396	1855	Blau Josef.
65	"	—	1045	"	3038	1879	2785	3	17	232	498	1864	Seber Joh.'s Erben.
67	"	—	131	Margarethen	5530	1884	5530	3	9	240	198	—	Nirnsee Karl.
69	"	—	132	"	907	—	—	1	4	106	—	—	Liebenwein Josef.
71	"	—	213	"	4307	1878	4307	3	23	128	—	1863	Eibel Andreas.
73	"	36 Grüngasse	214	"	6474	1878	6474	3	18	*	—	1863	Dr. Fischel's Erben.
75	"	31 "	135	"	—	—	—	—	—	—	—	—	—
77	"	—	136	"	254	—	—	eb.	2	47	—	—	Gold Leopold.
79	"	—	137	"	1890	—	—	1	7	150	—	1818	Pohl Kl. u. Ellis.
81	"	—	197	"	2080	1879	30	1	3	785	107	—	Weiss Joh. u. Sofie.
83	"	20 Pilgramgasse	138	"	—	—	1884	1850	—	—	—	—	—
85	"	17 "	124	"	—	—	—	—	—	—	—	—	—
87	"	—	243	"	7984	1886	7984	3	20	182	57	1871	Benedekt J. u. Schuh.
89	"	—	247	"	8179	1886	8179	3	—	*	—	1871	Benedekt J. u. Schuh.
89a	"	—	126	"	1480	—	—	1	22	189	44	—	Curorte-Baugesellsch.
91	"	10 Sonnenhofgasse	127	"	1816	—	—	1	14	275	37	1814	Weyringer Rosalie.
93	"	—	237	"	3120	1882	3120	3	9	*	—	1870	Trapala Wenzel.
95	"	5 Sonnenhofgasse	129	"	—	—	—	—	—	—	—	—	—
97	"	—	130	"	steuerfrei	—	—	1	—	95	26	1821	Commune Wien.
99	"	58 Hundsthurmerstrasse	115	"	—	—	—	—	—	—	—	—	—
1	Wildenmanng.	9 Margarethenpl.	166	"	6802	1885	6802	3	12	124	—	1873	Minkusz Josef.
1a	"	—	256	"	3764	1884	3764	3	—	64	—	1872	Niklacz Michael.
1b	"	—	246	"	2480	1883	2480	3	26	72	—	1871	Simon Jakob.
2	"	84 Margarethenst.	690	Wieden	—	—	—	—	—	—	—	—	—
3	"	—	107	Margarethen	3507	1876	3201	3	17	220	—	1864	Ambros Florian.
4	"	—	1036	Wieden	1833	—	—	2	11	115	36	1851	Niedermoser Johann.
5	"	—	163/169	Margarethen	1200	1883	1200	1	1	112	84	1873	Fischer Theodor.
6	"	—	733	Wieden	4410	1878	500	2	1	410	31	—	Uiblein Johann.
7	"	—	212	Margarethen	2105	1877	2105	3	12	70	—	1862	Gamius Friedr.
8	"	—	732	Wieden	1129	—	—	1	6	92	57	—	Russ Josef.
9	"	29 Hundsthurmerstrasse	146	Margarethen	4040	1877	4040	3	18	114	—	1862	Gamius Friedr.
10	"	—	731	Wieden	583	—	—	eb.	3	60	—	—	Bullin Adalbert.

* Nicht ausgeschieden.

Orientungs- Nummer	Gasse, Strasse oder Platz	Identisch mit	Conscriptions- Nummer	Grund	Zins	Steuerfrei		Stockwerke	Wohnungen	Grundfläche		Erbaut im Jahre	Eigentümer
						bis	Betrag			ver- baut	unver- baut		
1	Zentagasse . . .	14 Siebenbrunnengasse .	66	Matzleinsdorf	2717	1886	2717	2	9	224	—	1871	Wiese Edmund.
2	" . . .	12 " . . .	197	"	3443	1888	8443	3	20	307	—	1873	Hieber Albertine Edl. v.
3	" . . .	—	190	"	1875	1882	1875	2	15	154	—	1867	Schuster Franz.
4	" . . .	—	172	"	2000	1886	2000	—	—	226	—	1871	—
5	" . . .	—	162	"	1859	1883	1859	2	16	153	—	1868	Pauer Josef.
6	" . . .	—	200	"	nicht fatirt		—	3	—	224	*	1874	Wichers Stephan.
7	" . . .	1 Bachergasse . . .	196	"	1721	1888	1721	2	5	153	—	1872	Heidmann Johann.
8	" . . .	—	207	"	nicht fatirt		—	2	—	223	—	1874	Denk Wenzel.
9	" . . .	2 Bachergasse . . .	184	"	1598	1886	1598	1	8	155	—	1871	Schochting Andreas.
10	" . . .	—	194	"	7631	1887	7631	3	20	222	—	1872	Blazziček Felix.
11	" . . .	—	252	Margarethen	3725	1886	3725	3	12	146	—	1872	Rimpel Wenzel.
12	" . . .	—	165	Matzleinsdorf	740	1884	740	2	4	220	—	1871	Kern Alois.
13	" . . .	11 Castelligasse . . .	258	Margarethen	6101	1887	6101	3	16	*	—	1872	Rimpel Wenzel.
14	" . . .	9 " . . .	247	"	4183	1887	4183	3	13	*	—	1872	Sachs Leopold.
14a	" . . .	8 " . . .	248	"	1272	1887	1272	1	3	*	—	1872	Flamingher Ferdinand.
15	" . . .	10 " . . .	251	"	600	1886	600	1	1	*	—	1871	Jungreithmayer Math.
16	" . . .	—	229	"	1551	1883	1551	2	9	166	—	1868	Krispin Franziska.
17	" . . .	—	—	Matzleinsdorf	—	—	—	—	—	—	137	—	Baustelle.
18	" . . .	—	228	Margarethen	500	1882	500	1	1	164	—	1867	Jupp Ignatz.
19	" . . .	—	261	"	6097	1888	6097	3	16	116	—	1873	Rimpel Wenzel.
20	" . . .	—	225	"	3224	1881	3224	3	8	195	—	1866	Schneider Josef.
21	" . . .	—	—	"	—	—	—	—	—	—	145	—	Baustelle.
22	" . . .	—	227	"	2014	1882	2014	2	14	192	—	1867	Wiesner Karoline.
23	" . . .	15 Griesgasse . . .	66	"	—	—	—	—	—	—	—	—	—
24	" . . .	13 " . . .	65	"	—	—	—	—	—	—	—	—	—
1	Zeuggasse . . .	28 Ziegelofengasse	1067	Wieden	1433	—	—	2	11	309	—	1858	Pamminger Johann.
2	" . . .	5 Straussengasse . . .	1068	"	—	—	—	—	—	—	—	—	—
4	" . . .	7 " . . .	667/1066	"	—	—	—	—	—	—	—	—	—
1	Ziegelofengas. . .	67 Margarethenst..	1064	"	—	—	—	—	—	—	—	—	—
3	" . . .	2 Matzleinsdorferstrasse	422	"	—	—	—	—	—	—	—	—	—
5	" . . .	—	423	"	3602	—	—	2	19	151	—	1827	Preninger Jos. u. Mar.
7	" . . .	—	424	"	1745	—	—	2	11	89	65	1827	Nöhlen Elisabeth.
8	" . . .	—	425	"	2323	1880	180	2	10	152	—	1827	Schnabel Georg.
9	" . . .	22 Mittersteig . . .	618	"	—	—	—	—	—	—	—	—	—
10	" . . .	—	426	"	2486	—	—	2	17	144	—	1827	Wieninger Anton.
11	" . . .	—	676	"	1661	—	—	2	10	96	—	—	Herzog Therese.
12	" . . .	—	427	"	2618	—	—	2	15	153	27	1828	Schiller Alois.
13	" . . .	—	675	"	1905	—	—	1	11	124	—	1805	Büttner Ludw.
14	" . . .	—	428	"	2806	1876	500	2	14	128	49	1830	Jarolin Josef.
15	" . . .	—	674	"	2224	1883	612	eb.	4	221	—	1867	Petz Magd. u. Miteigen.
16	" . . .	—	429	"	1137	—	—	2	10	101	50	1828	Bornschlögel Isidor.
17	" . . .	—	673	"	2360	1884	790	1	1	192	—	—	Schütz Marie.
18	" . . .	—	430	"	2215	1879	60	2	12	148	—	1829	Preiss Wilhelm.
19	" . . .	11 Mittersteig . . .	672	"	6479	1876	176	2	15	433	—	—	Hofer Marie.
20	" . . .	—	431	"	2980	—	—	2	18	163	—	1828	Ackermann Friedr.
21	" . . .	24 Mittersteig . . .	671	"	9052	1878	6717	3	27	378	—	1855	Folkmann Rosalie.
22	" . . .	—	677	"	4141	—	—	1	19	218	—	1820	Penis Wilh.
23	" . . .	—	670	"	1652	—	—	1	2	237	103	—	Bulka Thomas.
24	" . . .	—	678	"	5452	1884	1850	1	12	259	99	1817	Masini Rafael.
25	" . . .	—	669	"	887	—	—	1	8	126	127	—	Raab Christ.
26	" . . .	—	679	"	799	—	—	eb.	5	278	55	—	Frühwirth Lorenz.
27	" . . .	—	668	"	1925	—	—	2	9	157	—	1855	Raab Christ.
28	" . . .	—	680	"	3987	—	—	1	14	253	137	1821	Schwetz Johann.
29	" . . .	1 Zeuggasse . . .	1067/1068	"	—	—	—	—	—	—	—	—	—
30	" . . .	—	681	"	1460	—	—	1	7	303	—	—	Mages Kl.
31	" . . .	67 Margarethenst..	1065/1064	"	—	—	—	—	—	—	—	—	—
32	" . . .	—	682	"	1606	—	—	eb.	7	299	—	—	Eberl Johann.
33	" . . .	67 Margarethenst..	1064/1065	"	—	—	—	—	—	—	—	—	—
35	" . . .	—	683	"	1170	1885	200	eb.	3	207	83	1802	Lebert Anton.
37	" . . .	—	684	"	2879	—	—	1	24	283	—	1818	Schuster Franz.
39	" . . .	—	685	"	6905	—	—	2	41	401	48	—	Leitner Emerich.
41	" . . .	69 Margarethenst..	687	"	2740	1881	757	1	12	190	—	1819	Huber Sebastian.

* Nicht ausgeschieden.

VI. BEZIRK.

GUMPENDORF, LAIMGRUBE, MAGDALENAGRUND, MARIAHILF
UND WINDMÜHLE.

Orientierungs- Nummer	Gasse, Strasse oder Platz	Identisch mit	Conscriptions- Nummer	Grund	Zins	Steuerfrei		Stockwerke	Wohnungen	Grundfläche		Erbaut im Jahre	Eigentümer
						bis	Betrag			ver- baut	unver- baut		
1	Aegidigasse	38 Liniengasse . .	249	Gumpend.	—	—	—	—	—	—	—	—	
2	"	36 " . .	498	"	—	—	—	—	—	—	—	—	
3	"	" . .	614	"	2493	1879	2493	3	16	102	30	1861	Neuber Barbara.
4	"	" . .	497	"	2670	—	—	2	13	126	85	1859	Müller H. u. Miteigen.
5	"	1 Strohmaiergass.	250	"	4933	1876	1720	2	15	162	57	1839	Helly Aloisia.
6	"	" . .	496	"	1180	1876	140	eb.	1	211	—	1858	Ottmann Andr. u. Mar.
7	"	2 Strohmaiergass.	689	"	—	—	—	—	—	—	—	—	
8	"	" . .	495	"	2891	1878	2891	3	17	122	90	1860	Blumauer Seb.
9	"	" . .	264	"	2416	1881	360	2	8	121	—	1834	Beloch Johann.
10	"	" . .	494	"	2289	1879	816	2	15	213	—	1859	Auer Josef u. Agnes.
11	"	23 Mittelgasse . .	265 549	"	—	—	—	—	—	—	—	—	
12	"	21 " . .	493	"	2357	1875	35	2	7	127	—	1852	Kotisch Sam.
13	"	20 " . .	—	"	—	—	—	—	—	—	—	—	
14	"	1 Grasgasse . . .	273	"	4934	—	—	2	27	254	28	1837	Aicheneck Jak., v., Dr.
15	"	18 Mittelgasse . .	441	"	5433	—	—	2	15	183	—	1844	Kuba Franziska.
16	"	1 Kurzgasse . . .	274	"	—	—	—	—	—	—	—	—	
17	"	2 Grasgasse . . .	440	"	3192	1887	900	3	14	134	75	1842	Trost Em.
18	"	2 Kurzgasse . . .	663	"	—	—	—	—	—	—	—	—	
19	"	2 Kurzgasse . . .	439	"	2033	—	—	2	13	159	52	1841	Noha D., Lehwitter M.
20	"	" . .	615	"	5381	1879	5381	3	28	136	—	1861	
21	"	" . .	438	"	1476	—	—	2	5	154	58	1813	Lichtenauer Anna.
22	"	" . .	654	"	1431	1882	1431	3	1	49	—	1864	Hirsch Jos. u. Miteigen.
23	"	" . .	437	"	2160	—	—	2	19	169	44	1842	Strasser Mich. u. Mar.
24	"	32 Wallgasse . . .	668	"	—	—	—	—	—	—	—	—	
1	Anilingasse	11 Matrosengasse..	436	"	3160	—	—	2	18	184	—	1845	Schmidt Anton.
2	"	50 Ufergasse . . .	110	"	3700	—	—	1	14	356	—	1804	Neuber A. u. Döber L
1	Barnabitengas..	45 Mollardgasse . .	109	"	3469	—	—	2	15	188	—	1845	Knapp Jos. u. Anna.
2	"	43 " . . .	109	"	—	—	—	—	—	—	—	—	
3	"	48 Ufergasse . . .	109	"	—	—	—	—	—	—	—	—	
1	Barnabitengas..	26 Windmühlgasse	28	Mariahilf	—	—	—	—	—	—	—	—	
2	"	24 " . .	27	"	—	—	—	—	—	—	—	—	
3	"	" . .	29	"	3345	—	—	2	14	177	—	1803	Glossy Joh. u. Kath.
4	"	" . .	26	"	3269	—	—	3	18	171	77	1802	Tischler Eduard.
5	"	" . .	30	"	4336	—	—	2	17	176	—	1805	Schutze Elise.
6	"	" . .	25	"	4049	—	—	3	17	125	119	1808	Mareda Wenzel.
7	"	" . .	31	"	3393	1884	825	2	12	178	—	1805	Dittmarsch Karl.
8	"	" . .	24	"	4038	—	—	2	28	243	—	1802	Hersan Adalbert.
9	"	" . .	32	"	723	—	—	1	8	43	—	1803	Gruber Rud., Herm.
10	"	" . .	23	"	4266	—	—	3	16	241	—	1803	Krsowsky Joh., v.
11	"	" . .	33	"	steuerfrei	—	—	eb.	2	55	—	—	Commune Wien.
12	"	" . .	22	"	5247	—	—	3	26	171	—	1803	Nesper Josef's Erben.
13	"	" . .	34	"	210	—	—	eb.	1	34	—	—	Bauer Anton.
14	"	" . .	21	"	steuerfrei	—	—	—	—	552	—	—	Barnabiten-Pfarrhof.
15	"	57 Mariahilferstr..	35	"	—	—	—	—	—	—	—	—	Pietschmann Josef.
16	"	55 " . .	20	"	17.610	1876	5335	3	26	405	91	—	Mayer Ch. u. Miteigen.
1	Bergsteiggasse	74 Magdalenenstr..	26	Magdalenengr.	2728	—	—	1	27	262	—	—	
2	"	" . .	10	"	—	—	—	—	—	—	—	—	
3	"	17 Kaunitzgasse . .	7	"	1198	—	—	2	10	40	—	—	Christ Gertrud.
4	"	" . .	38	"	1388	—	—	1	8	66	39	1803	Lichtblau Karl.
5	"	" . .	6	"	1478	—	—	2	12	56	—	—	Stockhammer Wenzel.
6	"	" . .	8	"	458	—	—	1	4	44	—	—	Schefzig Johann.
7	"	13 Kaunitzgasse . .	5	"	936	—	—	1	10	58	—	—	Bauer A. u. Miteigen.
8	"	" . .	2	"	899	—	—	1	6	54	—	—	Frauenberger Joh.
10	"	11 Kaunitzgasse . .	69	"	—	—	—	—	—	—	—	—	
1	Bettlerstiege	4 Gumpendorferstrasse	3	Windmühl	—	—	—	—	—	—	—	—	
2	"	1 Rahlgasse . . .	70	Windmühl	1109	—	—	3	77	417	—	—	Szitva Franz und Sollinger's Erben.
3	"	" . .	167	Laimgrub.	1371	—	—	2	13	96	—	—	Werner Elise.
4	"	1 Pfauengasse . .	1	Windmühl	3439	—	—	1	20	127	—	—	Marek Anna.
5	"	13 Mariahilferstr..	168	Laimgrub.	—	—	—	—	—	—	—	—	
6	"	" . .	9	Windmühl	1050	—	—	1	1	101	—	—	Schmidt Johann.
7	"	15 " . .	47	"	—	—	—	—	—	—	—	—	
1	Bienengasse	18 Gumpendorferstrasse	47	"	—	—	—	—	—	—	—	—	

Orientierungs- Nummer	Gasse, Strasse oder Platz	Identisch mit	Conscriptions- Nummer	Grund	Zins	Steuerfrei		Stockwerke	Wohnungen	Grundfläche		Erbaut im Jahre	Eigentümer
						bis	Betrag			ver- baut	unver- baut		
2	Bienengasse	16 Gumpendorferstrasse . 23 Laimgrubengas.	56	Windmühl	5146	—	—	2	15	134	—	—	Prohaska W. u. Miteig.
3	"	"	48	"	2116	—	—	2	12	95	—	—	Bogenhofer & Kautsch.
4	"	25 Laimgrubengas.	55	"	1640	—	—	1	11	118	—	—	Dachauer Jos., Frz., M.
5	"	"	49	"	2096	—	—	2	9	184	—	—	Mayer Josef.
6	"	"	54	"	1304	—	—	2	11	61	—	—	Eberle Kl.
7	"	5 Theobaldgasse .	50	"	1563	—	—	1	11	103	—	—	Mader Jos. u. Marg.
8	"	8 " . 20 Laimgrubengas.	58	"	4726	—	—	3	20	136	—	—	Herrn Jos. u. Ther.
1	Blaugasse	38 Mollardgasse . . 4 Brückengasse . .	83	Gumpend.	3153	—	—	1	14	186	—	1814	Maserei Jos. u. Am.
2	"	36 Mollardgasse . .	84	"	500	—	—	1	1	217	38	—	Toldczinsky J. N.
4	"	"	82	"	560	1882	100	eb.	4	127	—	—	Schmidt Klement.
6	"	"	81	"	800	—	—	1	5	69	—	—	Waschitz Frz. u. Anna.
1	Brauergasse	74 Gumpendorferstrasse .	396	"	—	—	—	—	—	—	—	—	—
2	"	72 " .	520	"	3625	—	—	3	15	120	—	1842	Hiebel Johann.
3	"	"	516	"	2718	—	—	2	14	142	—	1842	Stark Johann.
4	"	"	519	"	2046	—	—	2	14	111	—	1842	Ernst Anna.
5	"	"	515	"	2323	—	—	2	15	141	—	1846	Era Franziska's Erben.
6	"	"	518	"	2401	—	—	2	16	111	—	1845	Stelzhammer V. u. Th.
7	"	5 Königseggasse	514	"	—	—	—	—	—	—	—	—	—
8	"	3 " .	517	"	—	—	—	—	—	—	—	—	—
1	Brückengasse	59 Mollardgasse . .	139	"	1260	—	—	1	2	221	—	1822	Winter Marie.
2	"	57 " . 60 Ufergasse . . .	632	"	4068	1878	4068	3	14	110	—	1860	Rosenfeld Kl. u. Heinr.
3	"	"	115a	"	steuerfrei	—	—	2	1	78	91	—	Commune Wien.
4	"	1 Blaugasse . . .	83	"	steuerfrei	—	—	—	—	—	—	—	Commune Wien.
5	"	"	115b	"	steuerfrei	—	—	2	1	352	308	—	Commune Wien.
6	"	"	80	"	2204	—	—	2	10	122	91	1825	Bässler Leopold.
7	"	"	646	"	3646	—	—	2	14	224	—	—	Horak Eust.
8	"	"	79	"	4006	—	—	1	16	354	34	1807	Rohacsek u. Miteigen.
9	"	"	645	"	2276	1880	2276	2	15	103	—	1862	—
10	"	"	78	"	3875	—	—	2	21	212	—	1824	Diehl Therese.
11	"	107 Gumpendorferstrasse .	116	"	5712	1876	240	2	11	173	—	1814	Jäger & Sterzinger.
12	"	"	77	"	1327	—	—	1	4	179	60	—	Wondrasch Johann.
14	"	"	76	"	630	—	—	eb.	2	71	—	—	Schütz Leopold.
16	"	105 Gumpendorferstrasse .	75	"	6268	1876	6040	3	18	250	180	1864	Frauentorfer Franz.
1	Bürgerspitalg.	32 Liniengasse . .	500	"	4824	—	—	2	23	192	34	1858	Bangert Kath.
2	"	30 " .	501	"	3374	—	—	2	15	160	—	1855	Hartmann Loug.
3	"	"	487	"	240	—	—	eb.	1	120	90	1849	Kreutziger Anton.
4	"	"	610	"	1250	1875	775	3	3	106	—	1855	Köpp Frz. u. Kath.
5	"	"	488	"	2009	—	—	2	11	151	59	1847	Ilg Johann.
6	"	"	486	"	910	1875	910	1	1	105	—	1860	Schram Will. u. Frzk.
7	"	"	489	"	1600	—	—	2	8	118	91	1847	Eisenberger Ign.
8	"	"	485	"	2905	—	—	2	16	160	51	1845	Prangl Georg.
9	"	"	490	"	2167	1878	180	2	10	152	58	1845	Gruber Kath.
10	"	"	484	"	2372	—	—	2	5	158	54	1843	Garber Johann.
11	"	17 Mittelgasse . . .	491	"	2473	—	—	2	14	140	—	1844	Wech Marie.
12	"	"	483	"	3743	—	—	2	27	210	—	1847	Sterba Ignatz.
13	"	14 Mittelgasse . . .	443	"	3957	—	—	2	18	184	—	1843	Hum Sebastian.
14	"	15 " . . .	482	"	3364	—	—	2	13	145	—	—	Wech Maria.
15	"	"	444	"	1790	—	—	2	8	135	80	1842	Schreiber Friedr.
16	"	12 Mittelgasse . . .	455	"	3400	—	—	2	18	180	—	1844	Eder Johann.
17	"	"	445	"	5695	—	—	2	22	212	—	1842	Freund Philipp.
18	"	"	454	"	3786	1875	1125	3	10	211	—	1847	Schreiter Johann.
19	"	"	446	"	3000	—	—	2	8	178	35	1842	Marx Eduard.
20	"	"	453	"	2257	—	—	2	8	142	69	1845	Dalhofer Elise.
21	"	"	447	"	1689	—	—	2	11	156	58	1842	Gottisch Sam. u. Berth.
22	"	"	452	"	3017	—	—	2	26	211	—	1846	Knauer Kl.
23	"	7 Matrosengasse .	448	"	4332	—	—	2	24	181	—	1847	Leis Anna.
24	"	"	451	"	2501	—	—	2	10	148	62	1842	Garber Joh., sen.
25	"	6 Matrosengasse .	434	"	—	—	—	—	—	—	—	—	—
26	"	5 " .	450	"	3631	—	—	2	11	179	—	1843	Danzinger Kath.
27	"	"	433	"	2550	—	—	2	17	119	—	1844	Russ Franz, Dr.

Orientierungs- Nummer	Gasse, Strasse oder Platz	Identisch mit	Conscriptions- Nummer	Grund	Zins	Steuerfrei		Stockwerke	Wohnungen	Grundfläche		Erbaut im Jahre	Eigentümer
						bis	Betrag			ver- baut	unver- baut		
28	Bürgerspitalg.	4 Matrosengasse .	429	Gumpend.	3139	—	—	2	15	240	48	1842	Linhart Marie.
29	"	38 Wallgasse . . .	432	"	4312	—	—	2	23	165	135	1845	Fellner Peter u. Josefa.
30	"	—	430	"	2879	—	—	2	20	239	—	1846	Paul Heinrich.
32	"	40 Wallgasse . . .	431	"	—	—	—	—	—	—	—	—	—
1	Corneliusgasse.	96 Magdalenenstr.	676	"	7006	1880	7006	3	22	140	—	1868	Resch Johann.
2	"	10 Kaunnitzgasse . .	680	"	6915	1881	6915	3	19	192	—	1867	Przd u. Miteigenth.
3	"	—	678	"	80	1884	80	eb.	1	115	—	1869	Molpini de Maestri Ant.
4	"	—	681	"	4316	1885	4316	3	11	100	—	1870	Moser Amalie.
5	"	—	638b	"	2382	1882	2382	2	8	115	—	1869	Scheffer J.
6	"	13 Kopernikusgas..	683	"	steuerfrei	—	—	3	—	140	—	1870	Commune Wien.
7	"	—	694	"	nicht fatirt	—	—	3	—	110	—	1874	Glas Karl.
8	"	12 Kopernikusgas..	682	"	6966	1885	6966	3	18	114	—	1870	Habermann Anton.
9	"	—	675	"	4238	1883	4238	3	14	123	—	1868	Skuthan Franz.
10	"	63f Gumpendorferstrasse .	672	"	—	—	—	—	—	—	—	—	—
11	"	63g " " " "	687	"	—	—	—	—	—	—	—	—	—
1	Dominikanerg.	115 " " " "	120	"	—	—	—	—	—	—	—	—	—
2	"	117 " " " "	128	"	—	—	—	—	—	—	—	—	—
3	"	—	121	"	1626	—	—	1	7	172	82	1815	Turgy Mart. u. Ther.
4	"	119 Gumpendorferstrasse .	129	"	—	—	—	—	—	—	—	—	—
5	"	—	122	"	494	1877	100	1	2	189	—	1814	Eleseder Michael.
6	"	121 Gumpendorferstrasse .	130/127	"	—	—	—	—	—	—	—	—	—
7	"	—	123	"	1200	—	—	1	1	148	—	1814	Wetcker Joh. u. Wilh.
8	"	123 Gumpendorferstrasse .	131	"	—	—	—	—	—	—	—	—	—
9	"	—	124	"	1350	—	—	1	8	120	—	1825	Tichy Josef.
10	"	8 Moritzgasse . . .	132	"	—	—	—	—	—	—	—	—	—
11	"	—	125	"	1284	—	—	1	11	116	—	—	Vogtherr Magdalena.
13	"	6 Moritzgasse . . .	126	"	—	—	—	—	—	—	—	—	—
1	Dreihufeiseng.	7 Getreidemarkt .	16	Laingrub.	9514	—	—	3	28	239	—	1830	Lütзов Frz , Graf.
2	"	9 " " " "	17	"	—	—	—	—	—	—	—	—	—
3	"	8 Theatergasse . . .	15	"	—	—	—	—	—	—	—	—	—
4	"	7 Gumpendorferstrasse .	4	"	steuerfrei	—	—	3	2	3393	—	—	K. k. Kriegsschul-Geb.
5	"	8 Magdalenenstr..	26	"	—	—	—	—	—	—	—	—	—
6	"	9 Gumpendorferstrasse .	7	"	—	—	—	—	—	—	—	—	—
7	"	10 Magdalenenstr..	27	"	1343	1880	260	2	19	933	—	1822	Brünner u. Miteigenth.
8	"	—	10	"	steuerfrei	—	—	eb.	1	433	—	—	K. k. Hofgebäude.
9	"	—	14	"	11.681	1883	663	3	34	302	163	1824	Gemmel S., Frein v.
10	"	{11} Gumpendorferstrasse .	8 u. 9	"	2951	—	—	2	9	113	—	—	K. k. Stadterw.-Fond.
11	"	{13} " " " "	13	"	6492	—	—	2	20	226	144	1836	Mayer & Wohlmuth.
13	"	—	12	"	4622	—	—	2	13	158	—	—	Hainisch & Zlehrer.
15	"	10 Engelgasse . . .	11	"	—	—	—	—	—	—	—	—	—
17	"	9 " " " "	211	"	—	—	—	—	—	—	—	—	—
19	"	15 Gumpendorferstrasse .	166	"	—	—	—	—	—	—	—	—	—
1	Dürergasse	3 Kanal-gasse . . .	99	"	—	—	—	—	—	—	—	—	—
2	"	5 " " " "	98	"	—	—	—	—	—	—	—	—	—
3	"	—	193	"	3305	—	—	3	14	208	—	1828	Ronnek's Erben.
4	"	—	118	"	1393	—	—	1	2	102	—	—	Vialderara Johann.
5	"	—	117	"	1664	—	—	1	8	137	—	—	Eisenbach Elise's Erb.
6	"	—	119	"	1822	—	—	1	11	139	—	—	Cubasch Anna.
7	"	—	116	"	966	—	—	1	3	143	—	—	Kotric Th. u. Miteigen.
8	"	—	120	"	1665	—	—	1	14	118	—	—	Hartmann Ludw.
9	"	—	115	"	2010	1881	2010	1	9	76	—	—	Paula Josefine.
10	"	—	121	"	1836	—	—	1	13	122	—	—	Deimer Franz.
11	"	64 Magdalenenstr..	105	"	—	—	—	—	—	—	—	—	—
12	"	122 " " " "	122	"	957	—	—	1	5	142	—	—	Gober Karl.
13	"	66 Magdalenenstr..	106	"	—	—	—	—	—	—	—	—	—
14	"	—	123	"	630	—	—	1	1	122	26	—	Eggerth Karl.
15	"	—	191	"	801	—	—	1	5	79	—	—	Fuchs Joh. u. Kar.
16	"	—	124	"	730	—	—	1	7	76	29	—	Eggerth Karl.
17	"	70 Magdalenenstr..	108	"	—	—	—	—	—	—	—	—	—
18	"	19 Luitbadgasse . . .	125	"	2752	—	—	1	12	290	—	—	Schneider Ignatz.
19	"	72 Magdalenenstr..	109	"	—	—	—	—	—	—	—	—	—
21	"	—	114	"	743	—	—	2	6	36	—	—	Holz Joh. u. Ant.
23	"	—	113	"	827	—	—	1	6	145	—	—	Christ Gertrud.

Orientierungs- Nummer	Gasse, Strasse oder Platz	Identisch mit	Conscriptions- Nummer	Grund	Zins		Steuerfrei		Stockwerke	Wohnungen	Grundfläche		Erbaut im Jahre	Eigentümer
					bis	Betrag	bis	Betrag			ver- baut	unver- baut		
6	Fillgradergasse	—	64	Windmühl	1926	—	—	—	2	7	326	—	—	Szitva u. Miteigenth.
8	"	—	63	"	3316	1877	275	—	2	21	390	—	—	Casapiccola Dominik.
1	Garbergasse	22 Liniengasse	470	Gumpend.	—	—	—	—	—	—	—	—	—	—
2	"	20 "	—	"	—	—	—	—	—	—	—	140	—	Baustelle.
3	"	—	469	"	2879	1883	1904	—	2	3	98	65	1852	Steidl Josef.
4	"	—	592	"	3173	1887	675	—	2	18	176	—	1858	Liebfeter Leopold.
5	"	—	468	"	1654	—	—	—	2	12	109	40	1842	Köhler Johann u. Kath.
6	"	—	425	"	1570	—	—	—	2	9	89	62	1840	Benda Wenzel.
7	"	—	467	"	Steinmetzplatz		—	—	—	—	138	—	—	Kaiser Karl.
8	"	25 Stumpergasse	299	"	—	—	—	—	—	—	—	—	—	—
9	"	—	466	"	1333	—	—	—	2	9	95	33	1842	Hirsch Franziska.
10	"	—	567	"	3366	1882	3366	—	3	21	138	—	1864	Kauba Frz. u. Anna.
11	"	28 Millergasse	465	"	7683	—	—	—	2	28	372	—	1843	Kautz Kl. u. Nickl Ann.
12	"	9 Mittelgasse	464	"	—	—	—	—	—	—	—	—	—	—
14	"	—	547	"	1248	1879	50	—	2	6	112	—	1844	Kostrik Steph. u. Th.
16	"	—	—	"	—	—	—	—	—	—	—	128	—	Baustelle.
18	"	—	658	"	870	1878	750	—	eb.	4	69	—	1861	Hainschwang Raim.
20	"	—	647	"	1286	1878	1136	—	2	7	98	—	1860	Kienl Frz. u. Miteigen
22	"	—	278	"	3422	1881	2939	—	2	14	215	162	—	Frey August u. Moritz.
1	Getreidemarkt	7 Mittelgasse	580	"	—	—	—	—	—	—	—	—	—	—
3	"	2 Magdalenenstr.	23	Laimgrub.	16.882	—	—	—	2	24	379	—	—	Boschan Antonia.
5	"	1 Papagenogasse	19	"	7616	—	—	—	3	18	185	—	—	Schmedes u. Kainzbauer.
7	"	2 "	18	"	7216	—	—	—	2	13	162	58	—	Prokop August.
9	"	1 Dreihufeiseng.	16	"	—	—	—	—	—	—	—	—	—	—
11	"	2 Gumpendorferstrasse	17	"	steuerfrei	—	—	—	2	1	1425	655	1868	K. k. Genie-Direction.
13	"	2 "	218	"	18.697	1899	18.697	—	4	16	*	—	1868	Ertl Franz.
15	"	—	217	"	14.729	1897	14.729	—	4	27	*	—	1867	Schäffer Anna.
17	"	—	216	"	10.987	1897	10.987	—	4	24	*	—	1867	Borkenstein u. Smekal.
1	Gfrornergasse	1 Mariahilferstr.	215	"	30.377	1897	30.377	—	4	14	*	—	1866	Volpini de Maestri Ant.
2	"	76 Mollardgasse	539	Gumpend.	2280	—	—	—	2	15	187	—	1845	Vegiato Ferdinand.
3	"	74 "	423	"	1926	—	—	—	1	3	169	—	1838	Hofmaier Julius.
4	"	—	540	"	3358	1876	362	—	2	16	289	77	1845	Schimper'sche Verlas.
5	"	—	541	"	—	—	—	—	—	—	—	—	—	
6	"	—	422	"	2789	1876	880	—	2	18	205	—	1837	—
7	"	143 Gumpendorferstrasse	542	"	—	—	—	—	—	—	—	—	—	—
8	"	141 "	421	"	—	—	—	—	—	—	—	—	—	—
9	"	130 "	186	"	1030	—	—	—	1	6	109	—	—	Hubinger Veith
10	"	128 "	555	"	3124	1879	3109	—	2	18	147	—	1867	Henfling Johann.
11	"	—	554	"	2269	—	—	—	2	8	105	—	1851	Gruber Gebrüder.
12	"	—	556	"	2616	—	—	—	2	11	113	128	1855	Zimmer Gebrüder.
13	"	—	553	"	1745	—	—	—	2	12	102	—	1852	Stefan Anton.
14	"	—	557	"	700	—	—	—	1	1	101	134	1851	Marienverein.
1	"	43 Liniengasse	230	"	2338	1875	1449	—	2	15	97	—	1853	Konrad Anna.
2	"	41 "	229	"	—	1883	59	—	—	—	—	—	—	—
3	Grasgasse	13 Aegidigasse	273	"	—	—	—	—	—	—	—	—	—	—
4	"	17 "	663	"	—	—	—	—	—	—	—	—	—	—
5	"	—	630	"	3494	1880	3494	—	3	17	141	—	1862	Pawlik Math. u. Ros.
6	"	3 Kurzgasse	275	"	—	—	—	—	—	—	—	—	—	—
7	"	24 Mittelgasse	271	"	—	—	—	—	—	—	—	—	—	—
8	"	26 Wallgasse	276	"	—	—	—	—	—	—	—	—	—	—
1	Gumpen- dorferstrasse	9 Getreidemarkt	17	Laimgrub.	—	—	—	—	—	—	—	—	—	—
2	"	11 "	218	"	—	—	—	—	—	—	—	—	—	—
2a	"	2 Rahlgasse	221	"	—	—	—	—	—	—	—	—	—	—
2b	"	1 "	3	"	—	—	—	—	—	—	—	—	—	—
3	"	—	5	"	4954	—	—	—	3	19	157	—	1805	Kessler Ignaz u. Anna.
4	"	1 Bettlerstiege	69	Windmühl	4656	—	—	—	2	21	409	—	—	Schratzenhaler u. Mtg.
5	"	—	6	Laimgrub.	3436	—	—	—	1	18	290	—	—	Hies Ignatz sen.
6	"	—	68	Windmühl	8118	1886	3707	—	2	18	238	88	—	Brix Johann.

* Nicht ausgeschieden.

Orientierungs- Nummer	Gasse, Strasse oder Platz	Identisch mit	Conscriptions- Nummer	Grund	Zins	Steuerfrei		Stockwerke	Wohnungen	Grundfläche		Erbaut im Jahre	Eigentümer
						bis	Betrag			ver- baut	unver- baut		
63a	Gumpen- dorferstrasse	1 Kopernikusgas.	635	Gumpend.	13.430	1885	13.430	3	3	144	—	1873	Leistler Theodor.
63b	"	2 "	670	"	6619	1883	6619	3	12	163	—	1867	Leistler Karl.
63c	"	—	671	"	4265	1882	4265	3	8	111	—	1867	Lindinger Fl. u. Karl.
63d	"	—	633	"	6984	1883	6984	3	18	133	—	1868	Wackenroder Christian
63e	"	—	634	"	4170	1883	4170	3	12	153	—	1868	Wackenroder Sofie.
63f	"	10 Korneliusgasse.	672	"	6615	1883	6615	3	23	118	—	1870	Hofmann u. Miteig.
63g	"	11 "	687	"	14.326	1887	14.326	3	21	*	—	1870	Simotta Stephan.
64	"	10 "	54	Mariahilf	4564	—	—	3	20	229	179	1840	Swoboda Johann Karl.
65	"	1 "	1	Gumpend.	11.494	1878	11.494	3	64	135	188	1865	Banko Ign. u. Kath.
66	"	18 Eszterházygass.	53	Mariahilf	3336	—	—	1	19	484	—	—	Kainz Kath.
67	"	16 "	2	Gumpend.	5035	—	—	2	23	220	—	1805	Fiferna Wenzel.
68	"	15 "	398	"	3915	—	—	1	8	309	—	—	Rippel Alex. Kath.
69	"	13 Königsegggasse.	24	"	4174	1877	219	2	17	173	—	1811	Högler Anna.
70	"	10 Münzwardeing..	397	"	890	—	—	1	5	50	—	—	Ehrlich Karl.
71	"	13 Münzwardeing..	33	"	3553	—	—	1	11	166	—	1804	Brenner Barbara.
72	"	2 Brauergasse	520	"	—	—	—	—	—	—	—	—	—
73	"	24 Hofmühlgasse	34	"	4108	—	—	2	21	198	—	—	Eck Frzk. Erben.
74	"	2 Kasernengasse	396	"	21.540	—	—	3	21	323	27	1842	Weber Emilie.
75	"	1 Brauergasse	593	"	—	—	—	—	—	—	—	—	—
76	"	27 Hofmühlgasse	593	"	—	—	—	—	—	—	—	—	—
77	"	1 Schmalzhofgas.	395	"	550	—	—	2	14	5912	153	—	K. k. Mil.-Aerar.
78	"	1 Kasernengasse	47	"	2230	—	—	1	9	298	29	—	Kraft Johann.
79	"	25 Hofmühlgasse	394	"	1841	—	—	1	5	205	794	—	Blümmel Josef.
80	"	—	48	"	2666	1882	470	eb.	7	309	—	—	Kwetan Josef.
81	"	—	393	"	3013	—	—	2	11	203	66	—	Michna Marie.
82	"	—	49	"	3023	1875	733	1	16	401	359	1860	Gössl Fl. Ros. Josef.
83	"	2 Hirschengasse	392	"	2827	—	—	1	8	203	—	—	Kimm Ferdinand.
84	"	—	50	"	2734	—	—	2	12	610	538	1807	Conv. d. barmh. Brüd.
85	"	1 Hirschengasse	370	"	4692	1880	233	1	11	255	54	—	Krickl Ernest.
86	"	—	51	"	2481	—	—	1	5	707	85	1809	Fischel Vict. Therese.
87	"	—	369	"	1699	—	—	1	6	210	32	—	Kräfte Eduard.
88	"	—	52	"	3552	—	—	1	19	359	424	1811	Klemm Josef.
89	"	2 Webgasse	368	"	2100	—	—	2	1	568	87	1811	Zimmermann Victor.
90	"	—	53	"	6078	—	—	2	17	260	277	—	Braun Ludwig.
91	"	1 Webgasse	219	"	2635	—	—	1	12	150	—	—	Fischer Franz.
92	"	—	54	"	4600	—	—	1	12	215	287	—	Münzberg Magd.
93	"	—	218	"	2468	—	—	1	24	289	—	—	Fischer Franz.
94	"	20 Marchettigasse.	55	"	4045	—	—	2	16	234	—	—	Menschel Valent.
95	"	—	217	"	2822	—	—	2	19	245	464	—	Krauer Karl.
96	"	11 Marchettigasse.	70	"	7887	—	—	2	14	356	191	1804	Stadlbauer Dominik.
97	"	—	216	"	4295	—	—	1	16	356	206	—	Exler Leopold Al.
98	"	—	71	"	3500	—	—	1	4	481	376	1804	Naumann u. Ortlieb.
99	"	2 Stumpergasse	215	"	—	—	—	—	—	—	—	—	—
100	"	—	72	"	5553	1878	384	2	16	244	262	1813	Kubo Franziska.
101	"	1 Stumpergasse	199	"	—	—	—	—	—	—	—	—	—
102	"	—	73	"	1145	—	—	1	5	219	261	—	Schindler K. u. Miteig.
103	"	—	198	"	1763	—	—	1	7	216	—	1805	Begrisch Math. u. K.
104	"	—	74	"	880	—	—	1	2	170	163	—	Geiger Josefa.
105	"	—	197	"	6075	1875	2919	3	33	338	123	—	Buckl Adalb. u. Eleon.
106	"	16 Brückengasse	75	"	—	—	—	—	—	—	—	—	—
107	"	—	196	"	2394	—	—	2	3	477	244	1827	Commune Wien.
108	"	11 Brückengasse	116	"	—	—	—	—	—	—	—	—	—
109	"	2 Millergasse	{ 194 } { 195 }	"	—	—	—	—	—	—	—	—	—
110	"	—	117	"	2545	—	—	1	14	247	209	1821	Schlechter Joh. u. Mtg.
111	"	2 Millergasse	{ 194 } { 195 }	"	—	—	—	—	—	—	—	—	—
112	"	—	118	"	2103	—	—	1	13	239	190	—	Trettera Johann.
113	"	1 Millergasse	530	"	—	—	—	—	—	—	—	—	—
113	"	—	119	"	7597	—	—	2	19	687	101	1838	Israel. Inst. Wien.

* Nicht ausgeschieden.

Orientierungs- Nummer	Gasse, Strasse oder Platz	Identisch mit	Conscriptions- Nummer	Grund	Zins	Steuerfrei		Stockwerke	Wohnungen	Grundfläche		Erbaut im Jahre	Eigentümer
						bis	Betrag			ver- baut	unver- baut		
114	Gumpen- dorferstrasse	—	193	Gumpend.	4926	1875	1329	2	22	445	194	1806	Ehrendraut Barbara.
115	"	1 Dominikanerg.	120	"	6012	1875	60	2	19	343	163	1824	Wagner Konstantin.
116	"	"	192	"	2117	—	—	1	10	346	91	—	Holzer Ad. u. Miteig.
117	"	2 Dominikanerg.	128	"	4710	1880	845	2	9	200	—	1825	Garber Johann sen.
118	"	"	191	"	2061	—	—	2	18	397	1180	—	Holzer Ad. u. Miteig.
119	"	4 Dominikanerg.	129	"	2775	—	—	2	16	188	—	1825	Gratl Joh. u. Josefa
120	"	"	190	"	3533	—	—	2	3	509	193	—	Richter Karl.
121	"	6 Dominikanerg.	127	"	2012	—	—	2	7	91	—	1826	Pollermann Michael.
			130	"	2528	—	—	—	—	100	—	1825	
122	"	"	189	"	3275	1878	800	1	6	295	263	—	Wiener Josef.
123	"	8 Dominikanerg.	131	"	6087	—	—	3	40	198	—	1819	Metzinger Karl.
124	"	"	188	"	1654	—	—	1	8	136	—	—	Fiscus Anna.
125	"	8 Morizgasse . . .	132	"	—	—	—	—	—	—	—	—	—
126	"	"	187	"	3383	1877	3383	2	19	168	—	1862	Beck Leopoldine.
127	"	3 Morizgasse . . .	150a	"	—	—	—	—	—	—	—	—	—
128	"	8 Gfrornergasse .	555	"	—	—	—	—	—	—	—	—	—
129	"	"	150b	"	2000	—	—	2	1	491	—	—	Oest. Baugesellschaft.
130	"	7 Gfrornergasse .	186	"	—	—	—	—	—	—	—	—	—
131	"	"	571	"	2369	1878	20	2	29	314	—	1854	Erthal Johann u. Adolf.
132	"	"	185	"	4774	1885	1600	2	18	307	317	—	Heller Heinrich.
133	"	12 Hornbostelgass.	572	"	3181	—	—	2	16	124	—	1854	Gloger Josef.
134	"	"	184	"	914	1877	200	1	2	129	—	1830	Clauser Lorenz.
135	"	7 Hornbostelgass.	594	"	6319	—	—	3	26	191	57	1839	Rohrbock Leop. u. Ver.
136	"	51 Liniengasse . .	183	"	6595	1878	3214	2	14	373	—	1834	Nezerny Wenz. Verl.
137	"	"	419	"	2583	—	—	2	17	140	235	1836	Barth Ferd. Sontag R.
138	"	"	182	"	3029	—	—	2	10	125	—	1851	Schuster Johann.
139	"	"	417	"	2896	—	—	1	11	203	262	1834	Jakubetz Katharina.
140	"	10 Wallgasse . . .	564	"	4469	—	—	2	16	152	—	1851	Fial Johann. u. Frzk.
141	"	6 Gfrornergasse .	421	"	3611	—	—	2	20	215	—	1839	Grünwald Eduard.
142	"	13 Wallgasse . . .	569	"	—	—	—	—	—	—	—	—	—
143	"	5 Gfrornergasse .	542	"	7244	1875	50	3	30	208	—	1846	Schreibvogel Anton.
144	"	"	181	"	steuerfrei	—	—	eb.	—	53	—	—	k. k. Linienamt.
145	"	8 Eisvogelgasse .	543	"	4250	1880	590	2	4	201	—	1853	Heller Barbara.
147	"	9 "	166	"	3751	—	—	2	17	142	—	1855	Wimmer Leopold.
149	"	"	169	"	750	—	—	1	1	91	—	1837	Adler Karl.
			168	"	1450	1877 1883	350 120	1	2	130	78	1802	
151	"	8 Wallgasse . . .	169	"	4943	1876	4943	5	23	133	—	1861	Fial Moriz.
153	"	"	177	"	—	—	—	—	—	—	—	—	—
155	"	"	178	"	2869	—	—	1	10	117	170	1830	Gspan Ignaz.
157	"	"	179	"	6964	1883	6964	3	—	232	—	1831	Walke Andreas.
159	"	"	180	"	2977	1876	164	2	15	133	93	—	Setzer Franz.
161	"	"	180	"	540	—	—	eb.	1	83	46	—	Grazi Wend.
163	Haydngasse	94 Mollardgasse . .	568	Windmühl	—	—	—	—	—	—	—	—	—
1	"	14 Liniengasse . .	93	"	—	—	—	—	—	—	—	—	—
2	"	"	94	"	—	—	—	—	—	—	—	—	—
3	"	"	92	"	1813	1876	296	1	13	176	—	—	Brauneis Magd.
4	"	"	105	"	934	—	—	1	8	102	—	1823	Knauer Joh. Gottlieb.
5	"	"	91	"	2270	—	—	1	12	180	—	—	Brand Gustav.
6	"	21 Webgasse . . .	101	"	—	—	—	—	—	—	—	—	—
7	"	"	90	"	729	—	—	1	7	91	—	—	Smolak Johann.
8	"	23 Webgasse . . .	100	"	—	—	—	—	—	—	—	—	—
9	"	"	89	"	1108	—	—	1	11	94	—	1807	Stern Emanuel.
10	"	25 Webgasse . . .	99 95	"	—	—	—	—	—	—	—	—	—
11	"	"	88	"	616	—	—	1	5	90	—	—	Zemann Anna.
12	"	27 Webgasse . . .	98	"	—	—	—	—	—	—	—	—	—
13	"	"	87	"	1465	—	—	2	11	93	—	1802	Postrihacz Wenzel.
14	"	"	104	"	1555	—	—	1	8	120	—	1822	Esslinger Jos. u. Maria.
15	"	"	86	"	1019	—	—	eb.	7	189	—	—	Reinsch Karl.
16	"	17 Schmalzhofgas.	106	"	3418	1883	374	1	10	219	—	1825	Dammer Johann.
17	"	"	85	"	1137	1878	565	1	9	193	—	—	Zeinlinger Jos. u. Barb.
19	"	"	87	"	1540	—	—	1	8	100	93	—	Baimann's Erben.
21	"	"	83	"	934	—	—	1	5	90	109	—	Janisch Josef.

VI. Bezirk: Mariahilf.

Orientierungs- Nummer	Gasse, Strasse oder Platz	Identisch mit	Conscriptions- Nummer	Grund	Zins	Steuerfrei		Stockwerke	Wohnungen	Grundfläche		Erbaut im Jahre	Eigentümer
						bis	Betrag			ver- baut	unver- baut		
23	Haydngasse . .	19 Schmalzhofgas.	82	Windmühl	4990	—	—	1	27	266	—	—	Münzberger Alf.
1	Hirschengasse .	84 Gumpendorferstrasse .	370	Gumpend.	—	—	—	—	—	—	—	—	
2	"	82 "	392	"	—	—	—	—	—	—	—	—	
3	"	"	371	"	2322	—	—	1	9	147	48	—	Rötzer & Schönbauer.
4	"	"	424	"	190	—	—	eb.	1	68	32	1837	Sonntag Eduard
5	"	"	372	"	3071	—	—	2	16	171	81	1803	Horegschi Kl. Th.
6	"	"	391	"	1491	—	—	1	10	121	124	1822	Mossbeck Laura.
7	"	"	373	"	1531	—	—	1	8	115	117	1807	Pollak Paul u. Cäcilie.
8	"	"	390	"	4753	1877	4110	3	32	244	—	1822	Schreiber Ferd. u. Joh.
9	"	"	374	"	1873	—	—	1	9	171	80	—	Parma Franz.
10	"	"	389	"	2968	—	—	1	15	240	—	1807	Garber Joh., v.
11	"	1 Liniengasse . .	359	"	2761	1876	200	2	9	127	—	1840	Ellenstein K. u. E.
12	"	"	388	"	2414	—	—	1	11	176	65	1807	Sattler Siegfried.
13	"	2 Liniengasse . .	375	"	1854	—	—	1	5	128	—	1803	Höbert Barbara.
14	"	"	387	"	2348	1879 1884	150 80	1	2	210	34	1807	Urban Anton.
15	"	"	376	"	3221	—	—	2	12	188	49	1814	Höbert Barbara.
16	"	"	386	"	1971	—	—	1	12	179	65	1812	Oschiadal Franz.
17	"	"	377	"	1100	—	—	1	1	151	80	1815	Fürst Josef.
18	"	"	385	"	steuerfrei	—	—	2	—	487	393	1809	K. k. Aerar.
19	"	"	378	"	3100	1884	1990	2	1	157	71	1808	Kunz Anton.
20	"	"	384	"	2228	1879	2115	2	15	119	121	1867	Rotter Alois u. Johann.
21	"	"	379	"	1190	—	—	1	5	158	84	1809	Hauser Karl u. Dom.
22	"	"	383	"	1162	—	—	1	8	133	—	1813	Arzt Gustav.
23	"	"	380	"	2604	—	—	2	12	155	—	1827	Fibich Frz u. Kath.
24	"	7 Schmalzhofgas.	382	"	1736	—	—	1	9	174	—	1816	Brixel Karl.
25	"	"	381	"	2159	—	—	1	10	124	104	1809	Böss Karl.
27	"	9 Schmalzhofgas.	347	"	—	—	—	—	—	—	—	—	
1	Hofmühlgasse .	14 Ufergasse	91	"	664	1876	176	eb.	3	390	60	1823	Höfelmayer Josef.
2	"	12 "	631	"	5125	1880	5125	2	17	166	—	1861	Jaschke Norbert und Anna.
3	"	"	650	"	4876	1878 1884	4726 150	3	19	106	43	1862	Hohenheiser Josef.
4	"	"	591	"	3100	1878 1883	1661 250	2	11	155	—	1858	Niernsee Johann.
5	"	9 Mollardgasse . .	92	"	—	—	—	—	—	—	—	—	
6	"	7 "	584	"	5122	1878	4178	2	24	423	—	1856	Manns Valentin.
7	"	4 Thurnburggas. }	40	"	3319	1881	752	1	15	543	529	—	Wr. Baugesellschaft.
8	"	10 Mollardgasse . .	420	"	—	—	—	—	—	—	—	—	
9	"	1 Sandwirthgass. .	598	"	—	—	—	—	—	—	—	—	
10	"	"	19	"	2250	—	—	2	12	181	—	1840	Glickh Rosa.
11	"	2 Sandwirthgass. .	577	"	—	—	—	—	—	—	—	—	
12	"	75 Magdalenenstr. .	20	"	—	—	—	—	—	—	—	—	
13	"	"	41	"	3400	1875	50	1	26	266	113	—	Maurer Anna.
14	"	2 Münzwardeing. .	39	"	—	—	—	—	—	—	—	—	
15	"	"	42	"	2490	1879	150	1	21	248	104	—	Gross Franz.
16	"	1 Münzwardeing .	38	"	3029	—	—	1	17	132	—	—	Schäfer Mart. u. Magd.
17	"	"	43	"	2766	—	—	1	19	249	101	—	Burschik Andreas.
18	"	"	37	"	1474	1877 1883	548 200	2	3	124	—	—	Bürgstein Ad. u. Th.
19	"	"	44	"	2532	—	—	1	27	254	86	1817	Rammel Ludm.
20	"	"	36	"	635	—	—	1	5	116	—	—	Bernhart Barbara.
21	"	"	45	"	3925	1875	2040	1	14	292	—	1804	Langsteiner Elise.
22	"	"	35	"	1473	—	—	1	7	114	—	—	Langsteiner Karl.
23	"	"	46	"	3184	1876	1095	2	13	157	—	—	Hackel Ben. u. Barb.
24	"	73 Gumpendorferstrasse .	34	"	—	—	—	—	—	—	—	—	
25	"	77 "	47	"	2230	—	—	1	27	298	29	—	Kraft Johann.
27	"	75 "	593	"	1876	—	—	1	7	103	—	—	Obrist Josef.
1	Hornbostelgas .	68 Mollardgasse . .	664	"	3146	1881	3146	3	23	—	—	1866	Buckl Ad. u. Eleon.
2	"	66 "	576	"	384	1875	229	1	1	51	64	1855	Will Joh. u. Leop.
3	"	"	155	"	1528	1878	1528	2	2	122	101	1865	Gumpinger Ant. u. K.
4	"	"	575	"	2611	—	—	2	12	117	—	1856	Evangel. Gemeinde A. C.
5	"	"	599	"	4027	1878	4027	3	21	158	100	1860	Trebitsch Rosalia.

* Nicht ausgeschieden.

VI. Bezirk: Mariahilf.

Orientierungs- Nummer	Gasse, Strasse oder Platz	Identisch mit	Conscriptions- Nummer	Grund	Zins	Steuerfrei		Stockwerke	Wohnungen	Grundfläche		Erbaut im Jahre	Eigentümer	
						bis	Betrag			ver- baut	unver- baut			
6	Hornbostelgas.	—	151-153	Gumpend.	steuerfrei	—	—	—	1	887	83	—	Bethaus der evangel. Gemeinde A. C.	
7	"	135 Gumpendorferstrasse	594	"	—	—	—	—	—	—	—	—	Erthal Johann.	
8	"	—	574	"	6118	1879	6118	3	25	114	—	1860	Erthal Joh. u. Adam.	
10	"	—	573	"	2679	1881	2679	3	16	107	—	1861	—	
12	"	133 Gumpendorferstrasse	572	"	—	—	—	—	—	—	—	—	Mathes Gottl. u. Chr.	
1	Kanalgasse	54 Magdalenenstr.	100	Laimgrub.	3043	—	—	—	1	18	358	—	—	
2	"	52 " "	91	"	—	—	—	—	—	—	—	—	—	
3	"	1 Dürergasse	99	"	5993	—	—	—	2	15	231	—	1816	Kron Anna's Erben.
4	"	—	92	"	4242	—	—	—	2	24	215	—	—	Pachner & Ottinger.
5	"	2 Dürergasse	98	"	2076	—	—	—	1	7	120	—	1810	Scheiber Ludw.
6	"	—	93	"	1415	—	—	—	1	7	98	64	—	Pachner Barbara.
7	"	1 Luftbadgasse	133	"	—	—	—	—	—	—	—	—	—	—
8	"	—	94	"	1530	1884	150	—	1	3	92	107	—	Fink Johann.
9	"	47 Gumpendorferstrasse	97, 140	"	—	—	—	—	—	—	—	—	—	—
10	"	12 Kanalgasse	95	"	6952	—	—	—	2	24	222	—	—	Richter Franz.
12	"	45 Gumpendorferstrasse	96	"	—	—	—	—	2	11	197	—	—	—
1	Kasernengasse	76 " "	395	Gumpend.	—	—	—	—	—	—	—	—	—	—
2	"	74 " "	396	"	—	—	—	—	—	—	—	—	—	—
3	"	2 Schmalzhofgas.	643	"	4632	1882	4632	3	23	165	—	1864	Sturany Josef.	
4	"	6 Kasernengasse	508/509	"	—	—	—	—	—	—	—	—	—	—
5	"	—	642	"	5551	1878	5551	3	27	235	—	1863	Sturany Josef.	
6	"	4 Kasernengasse	509	"	—	—	—	—	—	—	—	—	—	—
7	"	7 Königsegggasse	510	"	—	—	—	—	3	—	382	82	—	Weber El.
8	"	8 Königsegggasse	511/548	"	6539	1877	6539	3	27	215	—	1862	Sturany Josef.	
9	"	—	640	"	6157	1880	6157	3	23	224	—	1862	Salcher Math.	
10	"	—	608	"	887	1879	887	3	2	37	—	1860	Herzig Josef.	
11	"	—	659	"	8957	1879	8957	4	36	*	—	1864	Mayerhofer Ferdinand.	
12	"	—	602	"	2342	1878	2342	2	14	99	72	1860	Schmidt Leopold.	
13	"	91 Mariahilferstr.	336	"	—	—	—	—	—	—	—	—	—	—
14	"	—	609	"	3050	1879	3050	3	9	93	117	1860	Schöbl Anna u. Miteig.	
16	"	—	648	"	2626	1880	2626	3	13	97	—	1862	Mayerhofer H. u. Ther.	
18	"	—	603	"	5990	1878	5990	3	26	143	—	1860	Antosch W.'s Erben.	
20	"	—	562	"	7876	—	—	—	3	19	186	—	1850	Kuffner Gottlieb.
22	"	33 Esterhazygasse	406	"	5334	1878	2909	3	12	299	70	—	—	Schub Anton.
24	"	—	411	"	2196	—	—	—	2	7	157	225	1826	Woytech Franz.
26	"	—	410	"	1605	—	—	—	2	4	86	48	1837	Zimmermann Karl.
28	"	89 Mariahilferstr.	409	"	—	—	—	—	—	—	—	—	—	—
1	Kaunitzgasse	16 Luftbadgasse	136	Laimgrub.	—	—	—	—	—	—	—	—	—	—
2	"	63 Gumpendorferstrasse	9	Gumpend.	11.431	—	—	—	2	22	587	127	1842	Althof's Erben.
3	"	—	110	Laimgrub.	—	—	—	—	—	—	60	—	—	Frauenberger Joh.
4	"	—	636	Gumpend.	7800	—	—	—	2	12	*	—	1858	Leistler Kl., Ed., Th.
5	"	2 Schreibergasse	4	Magdalengr.	1060	—	—	—	2	7	64	—	—	Frauenberger Joh.
6	"	—	638a	Gumpend.	187	—	—	—	eb.	1	*	—	—	Jungreithmayer Peter.
7	"	4 Schreibergasse	1	Magdalengr.	617	—	—	—	1	2	52	—	—	Simon Josefa.
8	"	—	637 ^a	Gumpend.	2637	—	—	—	1	24	*	—	—	Leistler Karl.
9	"	6 Schreibergasse	3	Magdalengr.	910	—	—	—	2	4	56	—	—	Brenner Frz. u. Maria.
10	"	2 Corneliusgasse	680	Gumpend.	—	—	—	—	—	—	—	—	—	—
11	"	10 Bergsteiggasse	2	Magdalengr.	—	—	—	—	—	—	—	—	—	—
13	"	—	7	"	—	—	—	—	—	—	—	—	—	—
15	"	—	9	"	414	—	—	—	1	7	38	—	—	Stopper Michael.
17	"	3 Bergsteiggasse	10	"	197	—	—	—	eb.	2	28	—	—	Mücke Reinhold.
19	"	—	11	"	157	—	—	—	eb.	1	11	—	—	Waldherr Leopold.
21	"	—	12	"	734	—	—	—	2	10	27	—	—	Hofbauer Josefa.
23	"	—	13	"	246	—	—	—	eb.	4	45	—	—	Weber Marie.
25	"	—	14	"	730	—	—	—	eb.	7	42	—	—	Hein Ant. u. Miteigen.
27	"	82 Magdalenenstr.	22	"	—	—	—	—	—	—	—	—	—	—
29	"	84 " "	21	"	—	—	—	—	—	—	—	—	—	—
31	"	86 " "	20	"	—	—	—	—	—	—	—	—	—	—
33	"	88 " "	19	"	—	—	—	—	—	—	—	—	—	—
35	"	90 " "	18	"	—	—	—	—	—	—	—	—	—	—
37	"	92 " "	17	"	—	—	—	—	—	—	—	—	—	—

* Nicht ausgeschieden.

Orientierungs- Nummer	Gasse, Strasse oder Platz	Identisch mit	Conscriptions- Nummer	Grund	Zins	Steuerfrei		Stockwerke	Wohnungen	Grundfläche		Erbaut im Jahre	Eigenthümer	
						bis	Betrag			ver- baut	unver- baut			
39	Kaunitzgasse . .	94 Magdalenenstr..	16	Magdalenengr.	—	—	—	—	—	—	—	—		
1	Königsegggasse	68 Gumpendorferstrasse .	398	Gumpend.	—	—	—	—	—	—	—	—		
2	"	17 Esterhazygasse .	551	"	3313	—	—	2	14	119	—	1846	Treutler Adelh.	
3	"	8 Brauergasse . .	517	"	2732	—	—	2	14	119	—	1843	Uden Franz.	
4	"	"	513	"	2521	—	—	2	15	124	—	1843	Haberth Adolf.	
5	"	7 Brauergasse . .	514	"	3225	—	—	2	9	139	—	1842	Stefko Mathias.	
6	"	"	512	"	2095	—	—	2	9	122	—	1845	Netzl Anna.	
7	"	6 Kasernengasse .	508—510	"	—	—	—	—	—	—	—	—		
8	"	8 " " " "	{ 511 " " " "	"	1139	—	—	} 2	10	{ 138 " " " "	—	1843	} Herzig Elise.	
			{ 548 " " " "	"	649	—	—							
1	Kopernikusgas.	63a Gumpendorferstrasse .	635	"	—	—	—	—	—	—	—	—	—	
2	"	63b " " " "	670	"	—	—	—	—	—	—	—	—	—	
3	"	5 Kopernikusgas..	636	"	—	—	—	—	—	126	—	—	—	
4	"	"	677	"	4937	1884	4937	3	10	136	—	1870	Rothmüller Josef.	
5	"	3 Kopernikusgas..	636	"	—	—	—	—	—	—	—	—	—	
6	"	"	679	"	4275	1884	4275	3	15	130	—	1870	Müller H. M.	
7	"	"	685	"	4583	1887	4583	3	14	140	—	1870	Sternek R., Freih. v.	
8	"	"	639	"	2864	1882	2864	3	16	127	—	1867	Zykan Josef.	
9	"	"	684	"	4666	1887	4666	3	17	140	—	1870	Sternek R., Freih. v.	
10	"	"	674	"	3385	1883	3385	3	11	130	—	1867	Becher Ed. u. Marie.	
11	"	"	686	"	3265	1886	3265	3	46	—	—	1870	Leistler Emilie.	
12	"	8 Corneliusgasse .	682	"	—	—	—	—	—	—	—	—	—	
13	"	6 " " " "	683	"	—	—	—	—	—	—	—	—	—	
1	Kurzgasse	2 Grasnasse	663	"	348	1877	348	} 3	34	206	—	1865	Steindl Josef.	
2		15,7 Aegidigasse . .	274	"	3331	1877	3331							
3	"	19 " " " "	615	"	—	—	—	—	—	—	—	—	—	
4	"	4 Grasnasse	275	"	6043	1882	3447	3	8	154	49	1829	Schneck Ant. u. Jos.	
5	"	28 Wallgasse	657	"	—	—	—	—	—	—	—	—	—	
5	"	26 " " " "	276	"	—	—	—	—	—	—	—	—	—	
1	Laimgrubengas.	36 Magdalenenstr..	67	Laimgrub.	2827	—	—	2	12	96	—	1824	Schreiber Marie.	
2	"	34 " " " "	49	"	3906	—	—	2	16	130	—	—	Andre Michael.	
3	"	"	66	"	2376	—	—	1	11	79	—	—	Preysil Joh. u. Kl.	
4	"	"	50	"	2300	—	—	2	15	107	—	—	Kasperger Josef.	
5	"	"	65	"	3842	—	—	3	23	87	—	1850	Heintl Th., Edle v.	
6	"	"	51	"	623	—	—	1	8	87	—	—	Zerwick Paul u. Frz.	
7	"	"	64	"	472	—	—	1	1	58	—	—	Mühlbauer Josef.	
8	"	"	52	"	2182	—	—	2	16	82	—	—	Prigl Joh.'s Erben.	
9	"	"	63	"	1620	—	—	2	12	79	—	—	Grasser Barbara.	
10	"	"	53	"	1452	—	—	1	13	84	—	—	Mattausch Frz.	
11	"	"	62	"	1191	—	—	2	8	53	—	—	Schuhmann Johann.	
12	"	"	54	"	2702	1882	100	1	5	129	61	—	Moser Josef u. Ludw.	
13	"	"	61	"	2222	—	—	2	14	80	—	—	Gleisner Georg.	
14	"	"	55	"	2475	—	—	2	14	93	29	1818	Enzinger Georg.	
15	"	"	60	"	2102	—	—	2	13	107	—	—	Golling Friedr., Dr.	
16	"	"	56	"	1747	—	—	3	7	64	—	1839	Setzer Johann.	
17	"	"	59	"	1253	—	—	1	7	92	—	—	Brenessl Josef.	
18	"	23 Gumpendorferstrasse .	57	"	1383	—	—	1	4	71	—	—	Andree Joh.'s Erben.	
19	"	"	58	"	1362	—	—	1	4	103	—	—		
20	"	14 Gumpendorferstrasse .	61	Windmühl	—	—	—	—	—	—	—	—	—	
21	"	25 " " " "	162	Laimgrub.	—	—	—	—	—	—	—	—	—	
22	"	"	60	Windmühl	2641	—	—	3	15	78	—	1815	Schönhann Frz. u. Mtg.	
23	"	2 Bienengasse . .	56	"	—	—	—	—	—	—	—	—	—	
24	"	5 Fillgradergasse.	59	"	—	—	—	—	—	—	—	—	—	
25	"	4 Bienengasse . .	55	"	—	—	—	—	—	—	—	—	—	
27	"	"	57	"	1531	—	—	2	9	63	—	—	Eisen Ant. u. Miteigen.	
29	"	8 Bienengasse . .	58	"	—	—	—	—	—	—	—	—	—	
1	Liniengasse	11 Hirschengasse .	359	Gumpend.	—	—	—	—	—	—	—	—	—	
2	"	13 " " " "	375	"	—	—	—	—	—	—	—	—	—	
3	"	"	360	"	1015	—	—	1	5	99	—	1804	Beindl Johanna.	
4	"	"	358	"	1580	1879	80	1	6	105	—	1808	Klug Josef.	
5	"	"	361	"	720	1875	80	1	2	117	—	1810	Altmann Josefa.	
6	"	"	357	"	3500	—	—	2	14	202	—	1802	Neunteufel Josef.	
7	"	14 Welgasse	362	"	—	—	—	—	—	—	—	—	—	
8	"	16 " " " "	356	"	2119	—	—	1	13	151	35	—	Wasserreich W. u. Th.	

Orientierungs- Nummer	Gasse, Strasse oder Platz	Identisch mit	Conscriptions- Nummer	Grund	Zins	Steuerfrei		Stockwerke	Wohnungen	Grundfläche		Erbaut im Jahre	Eigenthümer
						bis	Betrag			vor- baut	unver- baut		
9	Liniengasse	15 Webgasse	223	Gumpend.	—	—	—	—	—	—	—	—	
10	"	17 "	103	"	—	—	—	—	—	—	—	—	
11	"	—	224/225	"	4549	1877	50	3	6	281	116	1840	Hlawatschek Barbara.
12	"	2 Hayngasse	94	Windmühl	1688	—	—	1	12	168	—	1821	Eisele Katharina.
13	"	16 Stumpergasse	208/226	Gumpend.	—	—	—	—	—	—	—	—	
14	"	1 Hayngasse	93	Windmühl	4780	1882	40	2	12	212	—	—	Philippi Franz.
15	"	17 Stumpergasse	207	Gumpend.	—	—	—	—	—	—	—	—	
16	"	18 "	303	"	2470	—	—	2	10	130	—	1834	Dinghofer Mich.
17	"	—	227	"	5293	—	—	2	16	240	52	1845	Klamer Johann.
18	"	19 Stumpergasse	302	"	—	—	—	—	—	—	—	—	
19	"	—	228	"	steuerfrei	—	—	eb.	—	319	1004	—	Barmh. Schwestern.
20	"	2 Garbergasse	—	"	—	—	—	—	—	—	—	—	
21	"	16 Mittelgasse	523	"	6397	—	—	2	13	247	51	1844	Daubek Josef.
22	"	1 Garbergasse	470	"	2796	—	—	2	13	179	—	1853	Just Franz.
23	"	15 Millergasse	537	"	—	—	—	—	—	—	—	—	
24	"	18 "	471/472	"	600	—	—	eb.	1	168	157	1841	Hern Franz.
25	"	—	538	"	2327	1876	943	3	6	121	88	1846	Fial Joh. u. Frzk.
26	"	17 Millergasse	503	"	—	—	—	—	—	—	—	—	
27	"	—	504	"	2435	1875	382	2	16	215	116	1843	Paul Heinr. u. Maria.
28	"	—	502	"	1879	—	—	2	10	129	65	1854	Jiratschek Ph. u. M.
29	"	—	505	"	4819	—	—	3	22	238	69	1843	Swoboda Anna.
30	"	2 Bürgerspitalg.	501	"	—	—	—	—	—	—	—	—	
31	"	—	506	"	4228	—	—	3	16	197	118	1843	Richter Kath.
32	"	1 Bürgerspitalg.	500	"	—	—	—	—	—	—	—	—	
33	"	—	570	"	3776	—	—	2	17	341	182	1854	Reymann Joh. u. Ph.
34	"	—	669	"	200	1882	200	1	1	79	—	1867	Ausim Josef.
35	"	—	522	"	8637	1879	459	2	50	412	158	1846	Söldner Josef.
36	"	2 Aegidigasse	498	"	2680	1883	875	1	6	206	—	1849	Abt Theodor.
37	"	—	521	"	4914	1879	377	2	33	315	—	1842	Söldner Joh.
38	"	1 Aegidigasse	249	"	4244	1879	4244	3	25	150	—	1861	Sturany Josef.
39	"	—	558	"	2293	—	—	2	16	190	—	1846	Schaad Karl.
40	"	—	248	"	3231	1879	3231	3	12	116	99	1860	Philippi Franz.
41	"	14 Gfrornergasse	229	"	2335	—	—	1	15	245	—	1853	Schaad Karl.
42	"	—	247	"	3300	1875	2688	3	22	203	—	1854	Weiss Rosalia.
43	"	13 Gfrornergasse	230	"	—	—	—	—	—	—	—	—	
44	"	—	246	"	2216	—	—	2	13	149	45	1851	Lechner Th.
45	"	—	231	"	1369	—	—	2	12	119	58	1852	Stadtefeld Wilh. u. R.
46	"	—	245	"	1750	1879	853	1	11	122	67	1823	Nimmervoll Ant.
47	"	—	232	"	1347	—	—	1	6	103	73	1838	Waldhäusel Josefa.
48	"	11 Strohmayergas.	244	"	3161	—	—	2	15	150	—	1847	Deker Martin.
49	"	—	255	"	122	—	—	eb.	—	—	—	—	
50	"	—	233	"	1809	—	—	1	13	166	64	1830	Frick Friedr.
51	"	—	243	"	2514	—	—	2	15	172	—	1855	Mayerhofer Bernh.
52	"	136 Gumpendorferstrasse	183	"	—	—	—	—	—	—	—	—	
53	"	12 Wallgasse	565	"	430	—	—	eb.	3	160	—	—	Neuber Josef.
54	"	14 " "	241	"	—	—	—	—	—	—	—	—	
1	Luftbadgasse	7 Kanal-gasse	133	Laimgrub.	2176	1881	60	1	11	145	—	—	Schischka Anna.
2	"	47 " "	97	"	—	—	—	—	—	—	—	—	
3	"	47 " "	140	"	—	—	—	—	—	—	—	—	
4	"	—	192	"	1801	—	—	2	10	123	—	—	Lutz Kornelius
5	"	47 Gumpendorferstrasse	97, 140	"	—	—	—	—	—	—	—	—	
6	"	—	132	"	2907	—	—	3	5	166	—	1802	Bolzani Heinr.
7	"	51 Gumpendorferstrasse	139	"	—	—	—	—	—	—	—	—	
8	"	—	131	"	2743	1877	935	2	11	100	44	1804	Siess Joh., Springer F.
9	"	53 Gumpendorferstrasse	138	"	—	—	—	—	—	—	—	—	
10	"	—	130	"	1372	—	—	1	10	72	31	—	Lenz J. F., Mathes Jos.
11	"	55 Gumpendorferstrasse	137	"	—	—	—	—	—	—	—	—	
12	"	—	129	"	1165	—	—	1	9	77	65	—	Lenz J. F., Mathes Jos.
13	"	57 Gumpendorferstrasse	134	"	—	—	—	—	—	—	—	—	
14	"	—	128	"	845	—	—	1	9	71	55	—	Vötter Franziska.
15	"	59 Gumpendorferstrasse	135	"	—	—	—	—	—	—	—	—	
16	"	—	127	"	1261	—	—	1	2	54	—	—	Müller Frz. u. Joh.
16	"	61 Gumpendorferstrasse	136	"	14.866	1874	4367	—	—	138	—	—	

Orientierungs- Nummer	Gasse, Strasse oder Platz	Identisch mit	Conscriptions- Nummer	Grund	Zins	Steuerfrei		Stockwerke	Wohnungen	Grundfläche		Erbaut im Jahre	Eigenthümer
						bis	Betrag			ver- baut	unver- baut		
17	Luftbadgasse	—	126	Laimgrub.	1680	—	—	2	8	120	—	—	Schneider Franz.
19	"	18 Dürrergasse . .	125	"	—	—	—	—	—	—	—	—	Commune Wien.
1	Magdalenenstr.	—	190	"	steuerfrei	—	—	1	1	88	35	—	Commune Wien.
2	"	1 Getreidemarkt .	23	"	—	—	—	—	—	—	—	—	Vinier & Schafarzik.
3	"	—	38	"	3730	1882	1716	2	6	49	—	—	Mayer Alois.
4	"	3 Papagenogasse .	24	"	10.479	—	—	2	18	454	—	—	Hüttl Jos. u. Barbara.
5	"	—	39	"	4290	1876	581	3	17	106	—	—	Kurz Leopold.
6	"	2 Theatergasse . .	25	"	—	—	—	—	—	—	—	—	Leon Gust. u. Miteigen.
7	"	—	40	"	1249	—	—	1	9	78	—	—	Leitner Math.
8	"	{1 Theatergasse . .	15)	"	10.227	—	—	2	19	898	—	1822	Simon Marie.
	"	{5 Dreihufeiseng. .	26)	"	—	—	—	—	—	—	—	—	Lukas Alexander.
9	"	—	41	"	2324	—	—	1	9	84	—	—	Weibel Josef.
10	"	7 Dreihufeiseng. .	27	"	—	—	—	—	—	—	—	—	Lenoir Georg u. Andr.
11	"	—	42	"	816	—	—	1	3	95	—	—	Tscherny & Warzian.
12	"	—	28	"	6012	—	—	2	13	203	—	1822	Trappi Karl's Erben.
13	"	—	43	"	900	1877	270	1	3	81	14	—	Hornacher J.'s Verlas.
14	"	—	29	"	3475	1879	75	2	7	154	48	—	Prechtl Georg's Erben.
15	"	—	44	"	2478	—	—	1	10	120	—	—	Bibesco Demeter.
16	"	—	30	"	6025	—	—	1	12	331	—	—	Höfer Marie.
17	"	—	45	"	1566	—	—	2	7	45	—	1806	W. Baugesellschaft.
18	"	—	31	"	5335	—	—	2	16	646	66	—	(Marno v. Eichenhorst's Erben.
19	"	—	46	"	3420	—	—	2	17	127	—	1807	W. Baugesellschaft.
20	"	2 Engelgasse . . .	32	"	—	—	—	—	—	—	—	—	Stölzle Wilh.
21	"	—	47	"	3694	—	—	2	6	139	31	1811	Krämer Josef.
22	"	1 Engelgasse . . .	207	"	—	—	—	—	—	—	—	—	Neumann Heindr.
23	"	—	48	"	3480	1876	376	1	8	151	33	1811	Seidl Wolfgang.
24	"	—	33	"	8663	1877	200	2	15	1161	90	1805	Hainisch A. u. Miteig.
25	"	—	72	"	2370	—	—	2	7	90	—	1824	Groiss Franz.
26	"	—	34	"	3391	—	—	2	11	372	122	1805	Smitmer Ad., Ritt. v.
27	"	—	73	"	3694	1885	1340	1	8	112	63	1816	Leder Josef.
28	"	—	35	"	10.065	—	—	2	23	554	757	1827	Ganser Karl u. Elisab.
29	"	—	74	"	2195	—	—	1	12	139	30	1830	Schiessl Josef.
30	"	—	36	"	1091	—	—	2	5	61	—	1823	Springer Max.
31	"	—	75	"	8076	—	—	2	8	83	45	1823	Passl Josef.
32	"	—	37	"	9677	—	—	2	25	930	86	—	K. k. Hofgebäude.
33	"	—	76	"	770	1876	40	1	5	94	—	—	Bayer Jakob.
34	"	2 Laimgrubengas.	49	"	—	—	—	—	—	—	—	—	Grimm Rud. u. Th.
35	"	—	206	"	3992	1883	40	3	9	110	—	—	Weibel Josef.
36	"	1 Laimgrubengas.	67	"	—	—	—	—	—	—	—	—	Nowak Karoline.
37	"	—	27	Magdalenenstr.	1687	—	—	1	10	103	27	1817	Dietsch Ignatz.
38	"	—	68	Laimgrub.	10.726	1884	780	2	34	1405	308	—	Poleschel Franz.
39	"	—	28	Magdalenenstr.	1264	—	—	1	4	60	—	—	Mayer Mathias.
40	"	—	69, 70	Laimgrub.	steuerfrei	—	—	1	6	2189	78	—	Habermann u. Miteigen.
41	"	—	29, 30	Magdalenenstr.	2636	—	—	3	13	126	—	1851	Buchelt Anton.
42	"	—	71	Laimgrub.	3804	—	—	1	9	200	39	1820	Sommer Mich. u. Ant.
43	"	—	31	Magdalenenstr.	4165	—	—	2	21	192	64	1820	Kalmus & Weinstein.
44	"	2 Stiegengasse . .	77	Laimgrub.	—	—	—	—	—	—	—	—	Julian Michael.
45	"	—	32	Magdalenenstr.	910	—	—	1	5	43	—	—	Karl Therese.
46	"	1 Stiegengasse . .	88	Laimgrub.	2643	—	—	1	13	154	—	—	Ronnek Frd.'s Erben.
47	"	—	33	Magdalenenstr.	1032	—	—	2	13	128	50	—	Ruczicka Robert.
48	"	—	89	Laimgrub.	900	—	—	1	2	72	—	—	Faubinger Mich. u. Joh.
49	"	—	34	Magdalenenstr.	987	—	—	1	4	124	71	1811	Richter Julie.
50	"	—	90	Laimgrub.	636	—	—	1	1	102	—	—	
51	"	—	35	Magdalenenstr.	5467	—	—	3	23	152	44	1856	
52	"	2 Kanalgassee . . .	91	Laimgrub.	7807	1879	7709	3	19	191	39	1864	
53	"	—	36	Magdalenenstr.	3318	—	—	1	20	222	—	—	
54	"	1 Kanalgassee . . .	100	Laimgrub.	—	—	—	—	—	—	—	—	
55	"	2 Wäschergasse . .	37	Magdalenenstr.	2972	—	—	1	19	186	58	—	
56	"	—	101	Laimgrub.	2975	—	—	1	14	272	—	—	
57	"	1 Wäschergasse . .	10	Gumpend.	—	—	—	—	—	—	—	—	
58	"	—	102	Laimgrub.	1504	1888	40	2	10	119	—	—	
59	"	—	11	Gumpend.	1652	1880	140	1	11	178	—	—	
60	"	—	103	Laimgrub.	1985	1883	635	2	6	91	—	1803	

Orientierungs- Nummer	Gasse, Strasse oder Platz	Identisch mit	Conscriptions- Nummer	Grund	Zins	Steuerfrei		Stockwerke	Wohnungen	Grundfläche		Erbaut im Jahre	Eigentümer
						bis	Betrag			ver- baut	unver- baut		
61	Magdalenenstr.	2 Ufergasse . . .	12	Gumpend.	6410	—	—	2	29	299	—	1813	Krenn Johann.
62	"	—	104	Laimgrub.	1652	—	—	1	11	139	—	—	Weidmann Georg.
63	"	—	13	Gumpend.	992	—	—	1	2	233	59	—	Weissappel Ludw., El
64	"	11 Dürergasse . . .	105	Laimgrub.	929	—	—	1	10	131	70	—	Hacker Math.
65	"	—	14	Gumpend.	2552	—	—	1	18	261	41	—	Kahl Anna.
66	"	13 Dürergasse . . .	106	Laimgrub.	1870	—	—	1	15	167	—	1821	Wopalensky Jakob.
67	"	—	15	Gumpend.	224	—	—	eb	1	241	—	—	Lanner Franz.
68	"	—	107	Laimgrub.	3069	1879	3069	3	11	127	—	1863	Wagner & Rouse.
69	"	2 Mollardgasse . .	16	Gumpend.	—	—	—	—	—	—	—	—	—
70	"	17 Dürergasse . . .	108	Laimgrub.	2645	—	—	3	20	116	46	—	Schmidt A. u. Miteig.
71	"	—	22	Gumpend.	1585	—	—	1	12	136	—	1812	Ostátek Josef u. Maria.
72	"	19 Dürergasse . . .	109	Laimgrub.	1186	—	—	1	4	102	48	—	Hollederer Marie.
73	"	—	21	Gumpend.	2174	1878	426	1	13	164	—	1808	Amerrin Josef.
74	"	1, 2 Bergsteiggasse .	26	Magdalengr.	—	—	—	—	—	—	—	—	—
75	"	12 Hofmühlgasse .	20	Gumpend.	4620	1879	4620	3	26	155	—	1861	Keil Franziska.
76	"	—	25	Magdalengr.	1524	—	—	1	6	66	—	—	Gronemann Karl.
78	"	—	24	"	933	—	—	1	6	78	—	—	Habermann Anna.
80	"	—	23	"	492	—	—	1	6	47	—	—	Schmauss G. u. Marth
82	"	27 Kaunitzgasse . .	22	"	1407	—	—	1	12	80	—	—	Nickl Georg.
84	"	29 " . . .	21	"	2533	—	—	2	7	104	—	1815	Weibl Josef.
86	"	31 " . . .	20	"	6153	1885	4533	3	15	146	—	1868	Lorenz Jos., Dr.
88	"	33 " . . .	19	"	1863	—	—	1	13	160	—	—	Reimer Peter.
90	"	35 " . . .	18	"	1898	—	—	1	14	138	—	—	Fester Josef.
92	"	37 " . . .	17	"	1229	1876	247	1	6	101	—	1808	Streber Leop. u. Ant.
94	"	39 " . . .	16	"	976	—	—	1	3	62	—	—	Zobel Franz.
96	"	1 Corneliusgasse .	676	Gumpend.	—	—	—	—	—	—	—	—	—
98	"	—	8	"	1450	—	—	1	1	60	—	—	Globotschnig Amalia.
100	"	6 Esterhazygasse	7	"	—	—	—	—	—	—	—	—	—
102	"	9 " . . .	23	"	—	—	—	—	—	—	—	—	—
104	"	2 Münzwardeing . .	39	"	—	—	—	—	—	—	—	—	—
1	Marchettigasse	26 Mollardgasse . .	65	"	5073	1875	112	1	19	467	243	1805	Gritti & Leitner.
2	"	24 " . . .	64	"	2186	—	—	1	8	219	56	1804	Ziwuschko Kath.
3	"	—	66	"	1544	—	—	1	12	481	724	—	Commune Wien.
4	"	—	63	"	1843	—	—	1	10	175	40	1803	Csaba Joh., Gg. u. Frz.
5	"	—	67	"	1630	1876	364	2	13	173	59	1809	Pauer Josef.
6	"	—	62	"	3085	1879	288	1	17	206	—	1803	Bichler Tobias.
7	"	—	68	"	1914	1876	100	1	9	244	—	1806	Schuller Josef.
8	"	—	61	"	2659	—	—	2	18	157	48	1823	Liebscher Karl u. Mar.
9	"	—	69	"	2418	1879	197	2	15	166	—	1808	Mantler Ferd.
10	"	21 Sandwirthgasse	60	"	—	—	—	—	—	—	—	—	—
11	"	95 Gumpendorferstrasse .	70	"	—	—	—	—	—	—	—	—	—
12	"	20 Sandwirthgasse	59	"	—	—	—	—	—	—	—	—	—
14	"	—	58	"	3564	1878	3564	2	16	164	117	1860	Neuber Anna u. Miteig
16	"	—	57	"	2944	1878	2944	2	14	133	175	1860	Baummann Kath.
18	"	—	56	"	3592	1878	3592	2	13	137	55	1860	Keiblinger Mich.
20	"	93 Gumpendorferstrasse .	55	"	—	—	—	—	—	—	—	—	—
1	Mariahilferstr.	17 Getreidemarkt .	215	Laimgrub.	—	—	—	—	—	—	—	—	—
1a	"	8 Rahlgasse . . .	219	"	29.194	1900	29.194	4	23	*	—	1870	Adensamer Josef.
1b	"	5 " . . .	1	"	—	—	—	—	—	—	—	—	—
3	"	—	173	"	5008	—	—	3	20	265	61	1806	Punzmann Johann.
5	"	—	172	"	6370	—	—	3	34	240	85	—	Pohl Wilh.
7	"	—	171	"	3608	—	—	3	5	144	55	1824	Oswald Franziska.
9	"	—	170	"	4547	—	—	2	17	147	44	—	Streinitz Jos.'s Erben.
11	"	—	169	"	5359	—	—	3	29	206	42	—	Klima W. u. Miteigen.
13	"	2 Bettlerstiege . .	168	"	5587	—	—	3	17	117	—	1830	Berkowitsch M.'s Erb.
15	"	7 " . . .	9	Windmühl	—	—	—	—	—	—	—	—	—
17	"	2 Pfauengasse . . .	10	"	4749	—	—	3	31	211	—	—	Schieder Johann.
19	"	4 " . . .	11	"	2182	—	—	2	20	150	—	—	Bastlinger B. u. Miteig.
21	"	6 " . . .	12	"	2834	—	—	2	16	141	—	—	Dürschner Josef.
23	"	—	13	"	2632	1879	600	2	13	153	—	—	Vaugoin Karl.
25	"	—	14, 15	"	17.213	1878	3924	3	38	385	93	1809	Gall Samuel.
27	"	2 Theobaldgasse .	16, 17	"	1240	—	—	3	—	257	—	—	Religionsfond.
29	"	—	18	"	5620	—	—	3	18	1320	371	—	(Knabenseminar.)
										171	—	—	Meidinger's Erben.

Nicht ausgeschieden.

Orientierungs- Nummer	Gasse, Strasse oder Platz	Identisch mit	Conscriptions- Nummer	Grund	Zins	Steuerfrei		Stockwerke	Wohnungen	Grundfläche		Erbaut im Jahre	Eigentümer
						bis	Betrag			ver- baut	unver- baut		
31	Mariahilferstr..	1 Windmühlgasse	19)	Windmühl	{ 7741	—	—	2	17	317	—	(1809	Püringer Barb. u. Mtg
			20)		{ 5965	—	—	2	12	—	—	(1817)	
33	"	2 "	9	Mariahilf	17.366	1880	300	2	54	749	232	—	K. k. Blindenerz.-Inst.
35	"	"	10	"	3490	—	—	1	9	330	—	—	Böhm Franz.
37	"	"	11	"	12.758	—	—	4	13	221	121	1853	Thurn Georg Graf.
39	"	"	12	"	1550	—	—	1	2	152	—	—	Wöss Max.
41	"	"	13	"	11.707	—	—	3	40	477	183	—	Pachmayer Anna.
43	"	"	14	"	3429	1881	8005	3	22	269	—	—	Popp Jak. u. Elisabeth.
45	"	14 Windmühlgasse	15	"	38.182	1882	6594	3	92	887	—	—	Weiss Adolf Dr.
47	"	"	16	"	18.878	—	—	2	40	738	384	1816	Fritz Gebrüder.
49	"	"	17	"	11.292	—	—	2	20	532	330	1809	Krug Jakob.
51	"	"	18	"	32.888	—	—	2	91	1296	115	1802	Hempel Josef Ritter v.
53	"	"	19	"	9982	—	—	2	26	284	53	1823	Jenisch u. Miteigenth.
55	"	16 Barnabitingass.	20	"	—	—	—	—	—	—	—	—	
57	"	"	35	"	15.059	—	—	4	29	127	—	—	Napravnik Anna.
59	"	"	36	"	7607	—	—	3	56	330	129	1850	Winker E., Gruber E. u. H.
61	"	30 Windmühlgasse	37	"	12.869	—	—	3	32	644	308	—	Salzer Mathäus.
63	"	"	38	"	8777	1876	5047	3	19	350	—	1813	Schmidkunz Anna.
65	"	8 Nelkengasse . .	39	"	—	—	—	—	—	—	—	—	
67	"	"	155	"	—	—	—	—	—	—	—	—	
69	"	38 Windmühlgasse	40	"	22.449	—	—	2	40	870	—	1803	Tinti Karl Freiherr.
71	"	"	41	"	25.650	1883	21.820	3	19	588	75	—	Kumer Michael.
73	"	{ 34 Eszterházygas. 51 Windmühlgasse 58 Gumpendorferstrasse .	42	"	14.021	—	—	1	3	3839	4813	—	Commune Wien.
75	"	"	43	"	9599	—	—	3	40	398	65	—	Schmid Anna u. Erben.
77	"	"	44	"	6169	1884	880	1	12	269	—	—	Steinek Franz's Erben.
79	"	"	45	"	24.107	—	—	3	49	562	342	1804	Thomas Jos. u. Miteig.
81	"	"	46	"	18.760	1879	17.620	3	13	745	—	—	Passemann Samuel.
83	"	32 Eszterházygas. .	47	"	6731	—	—	1	20	244	69	—	Much Adolf.
85	"	"	407	Gumpend.	13.227	—	—	1	32	543	—	—	Kastner Anton.
87	"	"	408	"	6778	{ 1878 { 1881	2866	3	32	276	91	—	Neumann Joh. u. Franz.
89	"	28 Kasernengasse .	409	"	21.444	—	—	1	15	481	116	1821	Ahrens Heinrich.
91	"	13 "	336	"	16.954	1881	16.954	4	42	464	—	1865	Lazansky Johanna Grf.
93	"	"	335	"	5949	—	—	1	12	372	595	—	Brauer Theodor.
95	"	"	334	"	6190	—	—	1	17	426	318	—	Petz u. Juritsch.
97	"	"	333	"	9669	—	—	2	16	441	304	1817	Bau- u. Miethgesell.
99	"	"	332	"	11.837	1878	60	2	22	459	279	1819	Blumel Ch. Erben.
101	"	"	331	"	13.824	—	—	3	29	432	359	1851	Demel Ch. Anna.
103	"	"	330	"	10.140	—	—	3	53	726	209	1821	Dinold Josef.
105	"	"	229	"	8686	—	—	2	33	422	261	1803	Hornung Karl.
107	"	"	328	"	7390	—	—	1	15	427	174	—	Haydter Sebastian.
109	"	44 Webgasse . . .	327	"	13.171	—	—	3	28	363	193	—	Amon Therese.
111	"	45 "	74	Windmühl	29.790	1888	650	3	38	414	104	1839	Kanitz Emanuel.
113	"	"	73	"	15.420	1877	1599	4	31	394	69	1857	Resch Joh. u. Theresia.
115	"	"	72	"	7575	—	—	3	21	724	—	1802	Reithofer Ludw. u. M.
117	"	"	71	"	15.234	—	—	3	34	487	879	1804	Cessner Karl, Dr.
119	"	64 Stumpergasse .	326	Gumpend.	3533	—	—	1	9	188	99	—	Kessler u. Miteigenth.
121	"	61 "	280	"	1300	—	—	1	6	317	1669	—	I. Oe. Bau- u. Verkehrsg.
123	"	"	279	"	steuerfrei	—	—	1	1	155	410	—	K. k. Aerar.
1	Matrosengasse.	39 Millergasse . .	462	"	—	—	—	—	—	—	—	—	
2	"	41 "	428	"	—	—	—	—	—	—	—	—	
3	"	"	449	"	2854	—	—	2	12	208	—	1842	Eckel Johann.
4	"	28 Bürgerspitalg .	429	"	—	—	—	—	—	—	—	—	
5	"	26 "	450	"	—	—	—	—	—	—	—	—	
6	"	25 "	434	"	4010	—	—	3	28	125	—	1847	Domazetti Anton.
7	"	23 "	448	"	—	—	—	—	—	—	—	—	
8	"	34 Wallgasse . . .	560	"	3813	—	—	3	23	133	—	1848	Sterba Ignaz.
9	"	"	435a	"	{ 879	1875	48	1	6	218	—	1842	Effert Konrad,
			435b	"	{ 924	1877	510						Stipek Marth. u. Leop.
11	"	24 Aegidigasse . .	436	"	—	—	—	—	—	—	—	—	
1	Meravigliagas. .	5 Eisvogelgasse .	162	"	—	—	—	—	—	—	—	—	
2	"	7 "	165	"	—	—	—	—	—	—	—	—	
3	"	"	163	"	1930	1880	605	1	7	202	—	1856	Wollner Leopold.

Orientierungs- Nummer	Gasse, Strasse oder Platz	Identisch mit	Conscriptions- Nummer	Grund	Zins	Steuerfrei		Stockwerke	Wohnungen	Grundfläche		Erbaut im Jahre	Eigentümer
						bis	Betrag			ver- baut	unver- baut		
4	Meravigliag.	—	164	Gumpend.	427	—	—	eb.	6	72	—	1808	Lindinger Johann.
5	"	4 Wallgasse . . .	171	"	—	—	—	—	—	—	—	—	Baustelle.
6	"	—	—	"	—	—	—	—	—	—	—	—	—
8	"	6 Wallgasse . . .	170	"	—	—	—	—	—	—	—	—	—
1	Millergasse . . .	112 Gumpendorferstrasse .	530	"	3012	—	—	2	19	206	—	—	Hondel Jos. Ant. Erb.
2	"	110 " . . .	194	"	steuerfrei	—	—	1	1	950	53	—	Inst. d. barmh. Schwest.
3	"	108 " . . .	195	"	—	—	—	2	13	158	—	1844	Kallina Joh. u. Mar.
4	"	—	529	"	2655	—	—	2	16	146	78	1846	Sengreis Ferd. u. Mar.
5	"	—	532	"	2481	—	—	2	9	112	28	1844	Kleinwachter Johann.
6	"	—	528	"	2100	—	—	2	13	236	—	1847	Küftner Eduard.
7	"	—	533	"	1967	—	—	2	10	91	36	1844	Kropatschek Franz.
8	"	—	527	"	2546	1879	635	3	10	135	116	1844	Garber Karl.
9	"	—	534	"	3375	1883	640	2	9	211	108	1844	Hetzner Karl Söhne.
10	"	—	526	"	1765	—	—	1	9	141	115	1847	Hartmann Longinus.
11	"	—	535	"	1960	1883	275	2	6	131	143	1845	Hetzer Karl.
12	"	—	525	"	2697	—	—	2	14	178	80	1844	Knauer Wilh. u. Otto.
13	"	—	536	"	3022	1883	634	2	9	139	145	1846	Fial Johann.
14	"	—	524	"	1210	—	—	2	9	140	117	1847	Kropatschek Thomas.
15	"	23 Liniengasse . .	537	"	5637	1879	1005	3	25	184	—	1847	Schindler Pet. u. Kath.
16	"	21 " . . .	523	"	—	—	—	—	—	—	—	—	—
17	"	26 " . . .	503	"	3305	—	—	2	15	174	—	1851	Kilian Georg.
18	"	24 " . . .	41/472	"	—	—	—	—	—	—	—	—	—
19	"	—	476	"	2578	1878	202	2	9	212	—	1858	Wackenroder Christ.
20	"	—	—	"	—	—	—	—	—	—	130	—	Baustelle.
21	"	—	477	"	3952	1875	3573	3	25	212	—	1857	Augustin Johann u. A.
22	"	—	473	"	1346	1879	1252	1	2	146	—	1864	Kraporges Wilhelm.
23	"	—	478	"	1030	1877	900	1	1	117	95	1852	Stuböck Georg.
24	"	—	474	"	518	—	—	1	1	105	33	1842	Kaiser Karl.
25	"	—	479	"	4014	1874	2676	3	16	123	89	1859	Hieckelmann Alois.
26	"	—	475	"	2533	—	—	2	7	94	33	1842	Drapala Ignaz.
27	"	11 Mittelgasse . . .	480	"	6227	1876	40	3	19	154	—	1847	Leichenv. z. h. Schutzengel.
28	"	11 Garbergasse . .	46/465	"	—	—	—	—	—	—	—	—	—
29	"	8 Mittelgasse . . .	457	"	3882	—	—	2	17	176	—	1845	Janisch Franz.
30	"	6 " . . .	582	"	—	—	—	—	—	—	—	—	—
31	"	—	458	"	4986	—	—	2	17	176	35	1848	Hembsch Therese.
32	"	—	463	"	2270	1875	446	3	13	251	47	1846	Jäger Wilhelmine.
33	"	—	459	"	3820	1880	310	2	15	185	26	1842	Fischer Mar. u. Ludw.
34	"	—	277	"	1721	—	—	2	11	108	72	1842	Wolf Josef.
35	"	—	460	"	3542	1879	1539	2	22	212	—	1843	Eichinger u. Konr. Joh.
36	"	—	629	"	1170	1880	1170	2	7	98	34	1862	Seidl Therese.
37	"	—	461	"	1455	—	—	2	8	168	46	1840	Wiesender Georg.
38	"	—	499	"	1180	—	—	2	8	122	—	1858	Neuber Michael.
39	"	1 Matrosengasse .	462	"	4305	—	—	2	25	174	—	1850	Grubitsch Therese.
40	"	—	563	"	4271	1876	849	3	17	262	124	1850	Flemmich Julian v.
41	"	2 Matrosengasse .	428	"	5842	—	—	2	19	291	—	1841	Diebl Therese.
42	"	—	583	"	3685	1875	30	3	21	167	—	1856	Buchner Wenzel.
43	"	—	427	"	2585	1878	170	2	18	207	37	1841	Riss Jos. u. Kath.
44	"	—	589	"	3269	—	—	3	11	163	95	1857	Buchner Wenzel.
45	"	42 Wallgasse . . .	426	"	—	—	—	—	—	—	—	—	—
46	"	—	590	"	2732	1878	2732	3	17	157	—	1860	Neis Karl u. Anna.
1	Mittelgasse . . .	41 Stumpergasse . .	291	"	—	—	—	—	—	—	—	—	—
2	"	43 " . . .	289/290	"	5435	—	—	2	11	232	—	1851	Scharnböck Kl.
3	"	—	578	"	250	—	—	—	—	—	—	—	Drux Jakob.
4	"	—	581	"	2543	1878	715	3	13	163	—	1855	Stützer August.
5	"	—	579	"	1666	—	—	2	7	77	—	1855	Müller Elisabeth.
6	"	30 Millergasse . . .	582	"	7384	1878	7384	3	30	197	—	1860	Esterle Kath.
7	"	22 Garbergasse . .	580	"	6116	1878	6116	3	21	99	—	1860	Freund Josef.
8	"	29 Millergasse . . .	457	"	—	—	—	—	—	—	—	—	—
9	"	11 Garbergasse . . .	46/465	"	—	—	—	—	—	—	—	—	—
10	"	—	456	"	2918	—	—	2	20	208	—	1847	Strobl Heinr.
11	"	27 Millergasse . . .	480	"	—	—	—	—	—	—	—	—	—
12	"	16 Bürgerspitalg. .	455	"	—	—	—	—	—	—	—	—	—
13	"	—	481	"	3423	—	—	2	15	173	—	1846	Reisinger Josef.

Orientierungs- Nummer	Gasse, Strasse oder Platz	Identisch mit	Conscriptions- Nummer	Grund	Zins	Steuerfrei		Stockwerke	Wohnungen	Grundfläche		Erbaut im Jahre	Eigenthümer	
						bis	Betrag			ver- baut	unver- baut			
14	Mittelgasse . . .	13 Bürgerspitalg. .	443	Gumpend.	—	—	—	—	—	—	—	—		
15	" . . .	14 " . . .	482	"	—	—	—	—	—	—	—	—		
16	" . . .	" . . .	442	"	3792	1875	926	2	17	152	61	1841	Meilney Kl. u. Elis.	
17	" . . .	11 Bürgerspitalg. .	491	"	—	—	—	—	—	—	—	—		
18	" . . .	14 Aegidigasse . .	441	"	—	—	—	—	—	—	—	—		
19	" . . .	" . . .	492	"	3614	1878	913	2	35	157	—	1850	Bejde August.	
20	" . . .	13 Aegidigasse . .	273	"	—	—	—	—	—	—	—	—		
21	" . . .	12 " . . .	493	"	—	—	—	—	—	—	—	—		
22	" . . .	" . . .	272	"	2451	1878	40	3	18	138	—	1847	Mayer Ed. u. Barbara	
23	" . . .	11 Aegidigasse . .	265	"	2031	—	—	2	14	94	—	1833	} Goldschmidt's Söhne.	
			549		2668					203		1844		
24	" . . .	{ 5 Grasgasse . . . 24 Wallgasse . . . }	271	"	5151	—	—	2	45	680	—	1851	} Schrader And. u. Alex.	
			266		2885					1877		1037		2
25	" . . .	" . . .	267	"	557	—	—	eb.	3	360	—	—	} Katzele Karl. Neuber Anton. Karly Josef.	
27	" . . .	" . . .	268	"	642	—	—	eb.	8					
29	" . . .	" . . .	270	"	Baustelle			—	—	—	—	—	} Putz Konr. u. Anna.	
31	" . . .	" . . .	269	"	230	—	—	1	1	} bei Nr. 10 Strohmalergerasse	1849			
33	" . . .	20 Wallgasse . . .	269	"	3103	1882	3103	2	17		141	—	1864	Kothmayer Kl. u. Th.
1	Mollardgasse . .	5 Esterhazygas. .	624	"	1931	—	—	1	15	150	—	1817	Kahl Anna.	
2	" . . .	{ 69 Magdalenenstr. . 6 Spörlingasse . . }	16	"	—	—	—	—	—	—	—	—	—	
			625		—	—	—	—	—	—	—	—	—	
3	" . . .	6 Spörlingasse . .	625	"	1970	1878	1970	2	7	*	—	1863	Rost Stefan. Reservirt.	
4	" . . .	" . . .	653	"	—	—	—	—	—	185	—	—		
5	" . . .	5 Spörlingasse . .	—	"	1125	1878	1125	2	8	137	—	1863	Eder Ferdinand.	
6	" . . .	" . . .	17	"	—	—	—	—	—	—	—	—		
7	" . . .	6 Hofmühlgasse . .	584	"	—	—	—	—	—	—	—	—		
8	" . . .	" . . .	18	"	680	1878	680	eb.	1	243	52	1839	Eder Ferdinand. Schmidt Heinr. u. Mar.	
9	" . . .	5 Hofmühlgasse . .	92	"	753	1878	20	1	2	202	—	—	Lazzer Karoline.	
10	" . . .	8 " . . .	420	"	3672	—	—	2	17	173	—	1837	Schilk Johann.	
11	" . . .	" . . .	93	"	1893	—	—	eb.	9	156	—	1820		
12	" . . .	7 Hofmühlgasse . .	40	"	—	—	—	—	—	—	—	—		
13	" . . .	18 Ufergasse . . .	94	"	1936	{ 1879 1883	40 425	1	3	370	190	1830	Frank Ludwig.	
14	" . . .	3 Thurmburggas. .	507	"	2506	1877	695	2	14	232	—	1843	Listbauer Kl.	
15	" . . .	{ 2 " . . . 20 Ufergasse . . . }	95	"	680	—	—	eb.	2	413	106	—	Edlinger Elise. Reservirt.	
16	" . . .	" . . .	—	"	—	—	—	—	—	—	—	—		
17	" . . .	{ 22 Ufergasse . . . 1 Thurmburggas. . }	96	"	2110	—	—	eb.	4	403	95	—	Diwald Karoline.	
18	" . . .	" . . .	90	"	80	—	—	eb.	4	301	144	1835	} Marchetti Joh. u. Th.	
			416		1710									1
19	" . . .	24 Ufergasse . . .	97	"	3486	1878	3486	2	19	329	220	1815	Diwald Karoline. Söldner Johann.	
20	" . . .	" . . .	89	"	5043	1883	1450	1	18	666	103	—		
21	" . . .	26 Ufergasse . . .	98	"	3666	1876	100	1	10	320	235	1814	Hrauda Math.	
22	" . . .	" . . .	414	"	985	—	—	2	1	205	—	1831	Enzinger Josef.	
23	" . . .	" . . .	99	"	2973	1879	1742	3	11	558	—	1835	Indra Ang. u. Adelh.	
24	" . . .	2 Marchettigasse .	64	"	—	—	—	—	—	—	—	—		
25	" . . .	30 Ufergasse . . .	100	"	7203	1882	2160	1	2	540	—	1818	Zenker Rosalia.	
26	" . . .	1 Marchettigasse .	65	"	—	—	—	—	—	—	—	—		
27	" . . .	32 Ufergasse . . .	101	"	2049	1879	1452	1	6	339	143	1821	Brunnabend Theodor.	
28	" . . .	" . . .	88	"	2010	—	—	eb.	7	462	395	—	Teig Georg.	
29	" . . .	34 Ufergasse . . .	102	"	887	—	—	eb.	5	243	269	—	Krater Elise.	
30	" . . .	" . . .	87	"	4575	1881	250	2	22	861	201	—	Bachmann Wilhelm.	
31	" . . .	36 Ufergasse . . .	103	"	1126	—	—	1	3	312	172	—	Hofbauer Johann.	
32	" . . .	" . . .	86	"	5066	1880	1360	1	8	1095	377	1804	Förster Therese.	
33	" . . .	" . . .	104	"	1215	{ 1878 1884	275 310	2	9	395	—	—	1829	} Grätzinger Johann.
			85		3585	1	23							
34	" . . .	40 Ufergasse . . .	105	"	1500	1878	700	1	1	436	—	—	Hauzwikel Johann. Bosch Karl.	
35	" . . .	" . . .	84	"	—	—	—	—	—	—	—	—		
36	" . . .	2 Blaugasse . . .	106	"	603	—	—	eb.	4	—	—	—	Stöckl Anna.	
37	" . . .	" . . .	106	"	—	—	—	—	—	—	—	—		
38	" . . .	1 Blaugasse . . .	83	"	—	—	—	1	11	269	84	—	Annisch Anna.	
39	" . . .	44 Ufergasse . . .	107	"	1466	—	—	1	11	269	84	—	Plauer Franz.	
40	" . . .	" . . .	611	"	785	1875	356	1	4	59	176	1860		

* Nicht ausgeschieden.

VI. Bezirk: Mariahilf.

Orientierungs- Nummer	Gasse, Strasse oder Platz	Identisch mit	Conscriptions- Nummer	Grund	Zins	Steuerfrei		Stockwerke	Wohnungen	Grundfläche		Erbaut im Jahre	Eigentümer
						bis	Betrag			ver- baut	unver- baut		
41	Mollardgasse.	46 Ufergasse. . . .	108	Gumpend.	567	—	—	1	1	275	—	1830	Frank Josef, v.
42	"	"	612	"	3762	1878	3762	3	23	258	—	1860	Welker Joh. u. Wilh.
43	"	2 Anilingasse. . . .	109	"	—	—	—	—	—	—	—	—	—
44	"	"	188	"	4775	1881	2735	2	25	320	88	—	Trojan Mar. Magd.
45	"	1 Anilingasse. . . .	110	"	—	—	—	—	—	—	—	—	—
46	"	"	651	"	9167	1879	9167	3	56	347	—	1863	Hirsch Rosa u. Josef.
47	"	52 Ufergasse. . . .	111	"	350	—	—	eb.	1	40	—	—	Neuber W. A., Döber L.
48	"	"	585	"	3710	{ 1877 1885	{ 1020 510	{ 2 2	{ 32 32	{ 326 72	{ 1856 1860	—	Zimmermann Ferd.
49	"	54 Ufergasse. . . .	112	"	2204	1875	1998	2	9	191	—	—	Enter Frz. u. Kath.
50	"	"	137	"	3347	1887	3247	2	9	191	—	—	Steininger M. A.
51	"	{ 2 Schwarzgasse } 56 Ufergasse. . . .	113	"	2400	{ 1875 1885	{ 1191 630	{ 1 1	{ 2 2	{ 262 34	{ 34 34	1852	Steininger M. A.
52	"	"	136	"	9950	—	—	1	4	136	35	1820	Neumann Josef.
53	"	1 Schwarzgasse . . .	688	"	3387	1876	821	2	15	253	55	1846	Welcker Joh. u. Wilh.
54	"	"	135	"	100	—	—	eb.	1	*	—	—	Mold Johann.
55	"	{ 3 Schwarzgasse } 58 Ufergasse. . . .	114	"	2110	—	—	2	7	187	120	1846	Soulek Jak. u. Anna.
56	"	"	134	"	425	—	—	eb.	2	*	—	—	Rosenfeld K. u. Heinr.
57	"	2 Brückengasse . . .	632	"	3357	1883	3357	3	22	155	—	1830	Battisti Johann.
58	"	4 Moritzgasse . . .	133	"	—	—	—	—	—	—	—	—	—
59	"	1 Brückengasse . . .	139	"	—	—	—	—	—	—	—	—	—
60	"	"	—	"	—	—	—	—	—	—	—	—	Reservirt.
61	"	"	140	"	3330	1876	120	2	10	283	—	1845	Sandler Josef.
62	"	"	652	"	2399	1878	2399	3	16	378	—	1863	Gaukusch Anton.
62a	"	"	666	"	2562	1382	2562	3	19	153	—	1867	Watzke Anton.
63	"	"	141	"	720	1875	100	eb.	3	226	—	1822	Baar Josef.
64	"	"	418	"	780	—	—	1	1	310	28	1835	Dietrich Karl.
65	"	2 Fallgasse. . . .	142	"	1310	—	—	1	7	186	64	1822	Tangel Michael.
66	"	2 Hornbostelgass.	576	"	—	—	—	—	—	—	—	—	—
67	"	1 Fallgasse. . . .	143	"	—	—	—	—	—	—	—	—	—
68	"	1 Hornbostelgass.	664	"	—	—	—	—	—	—	—	—	—
69	"	"	144	"	630	—	—	1	1	254	—	1822	Binder Anton u. Anna.
70	"	"	154	"	3074	—	—	1	12	358	77	—	Frank W. u. Miteigen.
71	"	"	145	"	1175	—	—	1	7	259	—	1824	Kuba Marie.
72	"	"	415	"	400	—	—	1	1	121	59	1834	Vegiato Elise.
73	"	2 Gfrornergasse . . .	423	"	—	—	—	—	—	—	—	—	—
75	"	"	147	"	506	—	—	eb.	3	281	—	1822	Anibas Josef.
76	"	1 Gfrornergasse . . .	539	"	—	—	—	—	—	—	—	—	—
77	"	"	148	"	1050	—	—	1	1	195	109	1825	Salvatera Kath. u. B.
78	"	2 Eisvogelgasse . . .	516	"	—	—	—	—	—	—	—	—	—
79	"	2 Moritzgasse . . .	149	"	2844	—	—	1	7	358	82	1825	Dobner Joh. u. Rosal.
80	"	1 Eisvogelgasse . . .	—	"	—	—	—	—	—	—	—	—	Reservirt.
81	"	1 Moritzgasse . . .	566	"	—	—	—	—	—	—	—	—	—
82	"	"	160	"	429	1878	100	eb.	4	106	—	—	Knič Karl.
83	"	"	156/157	"	1937	—	—	1	8	8222	1671	1848	Commune Wien (Schlacht- haus)
84	"	"	159	"	1290	1879	440	1	1	144	—	1853	Olzer Valent. u. Karl.
86	"	2 Wallgasse	158	"	—	—	—	—	—	—	—	—	—
88	"	"	173	"	—	—	—	—	—	—	—	—	—
90	"	3 Wallgasse	172	"	3330	—	—	{ 1 2	{ 6 1	{ 300 315	{ 124 88	{ 1815 1802	{ Amerling Friedrich. Gross Katharina.
92	"	"	587	"	1409	—	—	1	6	201	25	1857	—
94	"	163 Gumpendorferstrasse . . .	568	"	—	—	—	—	—	—	—	—	—
1	Moritzgasse	81 Mollardgasse . . .	566	"	1400	—	—	eb.	1	437	—	—	Commune Wien.
2	"	79 "	149	"	—	—	—	—	—	—	—	—	—
3	"	127 Gumpendorferstrasse . . .	150a	"	2965	1875	152	1	4	410	—	—	Gaukusch Anton.
4	"	58 Mollardgasse . . .	133	"	2705	1878	300	1	5	255	—	1830	Battisti Johann.
6	"	13 Dominikanerg. . .	126	"	452	—	—	eb.	1	138	—	1814	Böhm Franz.
8	"	{ 10 " } { 125 Gumpendorferstrasse }	132	"	2200	1883	200	1	10	150	75	1811	Petter Aloisia.
1	Münzwardeing.	16 Hofmühlgasse . . .	38	"	—	—	—	—	—	—	—	—	—
2	"	{ 14 " } { 104 Magdalenenstr. }	39	"	6252	—	—	2	13	483	—	—	Freund Josef.

* Nicht ausgeschieden.

Orientierungs- Nummer	Gasse, Strasse oder Platz	Identisch mit	Conscriptions- Nummer	Grund	Zins		Steuerfrei		Stockwerke	Wohnungen	Grundfläche		Erbaut im Jahre	Eigentümer
					bis	Betrag	bis	Betrag			ver- baut	unver- baut		
3	Münzwardeing..	—	28	Gumpend.	1462	—	—	—	eb. 17	17	177	—	—	Steinhauser Frz. u. Th.
4	"	11 Esterhazygass.	27	"	1432	1884	200	—	1 5	5	120	—	—	Rottenstein L.
5	"	—	29	"	364	—	—	—	1 2	2	59	—	—	Anreiter Josef.
6	"	—	26	"	1912	—	—	—	1 7	7	128	—	—	Tichi Josef.
7	"	—	30	"	442	—	—	—	1 4	4	166	—	—	Bernhart Barbara.
8	"	—	25	"	2089	—	—	—	1 4	4	187	90	—	Rammel Josef.
9	"	—	31	"	530	—	—	—	eb. 1	1	107	—	—	Langsteiner Karl.
10	"	69 Gumpendorferstrasse .	24	"	—	—	—	—	—	—	—	—	—	—
11	"	—	32	"	613	—	—	—	1 4	4	39	32	—	Kugler Anna.
13	"	71 Gumpendorferstrasse .	33	"	—	—	—	—	—	—	—	—	—	—
1	Neikengasse . .	36 Windmühlgasse	153	Mariahilf	3874	—	—	—	2 11	11	106	—	1834	Tauber Josefa.
2	"	34 " "	152	"	4622	—	—	—	2 14	14	190	—	1834	Stumpfe David.
3	"	—	154	"	3360	—	—	—	2 12	12	113	—	1835	Stelig Andreas.
4	"	—	151	"	2625	—	—	—	2 8	8	102	—	1834	Kunz Frz. u. Frzk.
5	"	67 Mariahilferstr..	155	"	9535	—	—	—	2 10	10	114	—	1834	Knauschner Karoline.
6	"	—	150	"	2347	—	—	—	2 8	8	94	—	1834	Jäger Josef.
8	"	65 Mariahilferstr..	39	"	8420	—	—	—	3 8	8	113	—	1834	Löwenthal Barbara.
1	Papagenogasse	1 Getreidemarkt .	23	Laimgrub.	—	—	—	—	—	—	—	—	—	—
2	"	3 " "	19	"	—	—	—	—	—	—	—	—	—	—
3	"	4 Magdalenenstr..	24	"	—	—	—	—	—	—	—	—	—	—
4	"	—	20	"	4264	—	—	—	3 14	14	113	—	1822	Zweck Rosa.
5	"	4 Theatergasse . .	22	"	3350	1877	495	—	2 10	10	105	—	1804	Beron Franz.
6	"	6 " "	21	"	2290	1885	500	—	1 7	7	120	—	—	Wunderle Therese.
1	Pfauengasse . .	5 Bettlerstiege . .	1	Windmühl	—	—	—	—	—	—	—	—	—	—
2	"	17 Mariahilferstr..	10	"	—	—	—	—	—	—	—	—	—	—
3	"	—	2	"	2322	—	—	—	1 12	12	132	—	—	Marek Anna.
4	"	19 Mariahilferstr..	11	"	—	—	—	—	—	—	—	—	—	—
5	"	—	3	"	945	—	—	—	1 12	12	125	—	—	Gstettner Johann.
6	"	21 Mariahilferstr..	12	"	—	—	—	—	—	—	—	—	—	—
7	"	—	4	"	918	—	—	—	1 10	10	97	31	—	Thomas Peregrin.
9	"	—	5	"	1299	—	—	—	1 12	12	101	35	—	Albert Georg u. Mar.
11	"	—	6	"	953	—	—	—	1 10	10	97	28	—	Vegiato Josef.
13	"	—	7	"	937	—	—	—	1 9	9	69	33	—	Kössler Adam u. Rosa.
15	"	—	8	"	1995	—	—	—	2 17	17	*	—	1862	Casapicola Dom.
1	Rahlgasse . . .	{ 2b Gumpendorferstrasse . 2 Bettlerstiege . . }	3	Laimgrub.	steuerfrei	—	—	—	2 23	23	2131	—	—	Commune Wien.
2	"	2a Gumpendorferstrasse .	221	"	steuerfrei	—	—	—	3 1	1	*	—	1872	Commune Wien (Schulhaus).
3	"	—	2	"	15.393	—	—	—	3 36	36	999	—	1804	Commune Wien.
4	"	—	223	"	nicht fatirt	—	—	—	3	—	194	—	1874	Frauenerbverein.
5	"	1b Mariahilferstr..	1	"	23.233	—	—	—	3	—	436	—	1837	Schloissnigg Frz., Frh.
6	"	—	220	"	23416	1900	25416	—	3 42	42	*	—	1870	Heidinger Ludw., R. v.
8	"	1a Mariahilferstr..	219	"	—	—	—	—	—	—	—	—	—	—
1	Sandwirthgass.	9 Hofmühlgasse . .	598	Gumpend.	2957	—	—	—	2 12	12	99	—	1859	Kopf Mathias.
2	"	—	577	"	3426	1882	135	—	2 10	10	218	51	1855	Zizula Frz. u. Jos.
3	"	—	596	"	1381	1877	899	—	1 15	15	111	—	1859	K. k. Aerar.
4	"	—	588	"	716	1877	460	—	eb. 5	5	137	—	1857	Garbonelli Daniel.
5	"	—	601	"	2842	1878	2312	—	2 15	15	108	—	1860	Olzinger Joh. u. Mar.
6	"	—	600	"	830	1878	780	—	1 1	1	53	46	1860	Kangel Anton.
7	"	—	—	"	—	—	—	—	—	—	—	—	—	Baustelle.
8	"	—	604	"	1450	1878	1050	—	2 2	2	59	42	1860	Markowitsch Mich.
9	"	—	—	"	—	—	—	—	—	—	—	—	—	Baustelle.
10	"	—	665	"	1967	1881	1967	—	2 4	4	127	—	1866	Hradil Josef.
11	"	—	667	"	1750	1880	1750	—	1 4	4	177	—	1867	Schuller Josef.
12	"	—	660	"	920	1881	920	—	1 1	1	119	—	1866	Weinrank Josefa.
13	"	—	616	"	2677	1879	2677	—	3 13	13	97	—	1861	Theiss Philipp u. Jos.
14	"	—	606	"	4529	1878	4529	—	2 20	20	162	—	1860	Gemmel Serafin.
15	"	—	617	"	2662	1879	2662	—	3 11	11	99	—	1861	Poyer Anton.
16	"	—	607	"	4130	1879	4070	—	3 7	7	167	97	1861	Streletz Rud. u. Anna.
17	"	—	621	"	2133	1879	2133	—	3 2	2	58	27	1861	Fischer Andreas.
18	"	—	605	"	1803	1878	1803	—	2 12	12	114	—	1860	Grünwald Josef.
19	"	—	618	"	2269	1879	2269	—	3 6	6	54	30	1861	Janko Franz.
20	"	12 Marchettigasse.	59	"	2793	1878	2798	—	2 14	14	137	—	1860	Schwager Leopold.
21	"	10 " "	60	"	3719	1878	3719	—	2 19	19	168	—	1860	Fuchs Franz u. Ther.
1	Schmalzhofgas.	76 Gumpendorferstrasse .	395	"	—	—	—	—	—	—	—	—	—	—

* Nicht ausgeschieden.

Orientungs- Nummer	Gasse, Strasse oder Platz	Identisch mit	Conscriptions- Nummer	Grund	Zins	Steuerfrei		Stockwerke	Wohnungen	Grundfläche		Erbaut im Jahre	Eigenthümer
						bis	Betrag			ver- baut	unver- baut		
2	Schmalzhofgas.	3 Kasernengasse .	643	Gumpend.	—	—	—	—	—	—	—	—	
3	"	—	412	"	1320	—	—	1	10	278	149	—	Dorn Leopoldine.
4	"	—	644	"	2585	1882	2435	3	3	157	—	1863	Pollak Friedr.
5	"	—	413	"	1652	—	—	1	7	189	—	1812	Weigl Josef.
6	"	—	—	"	—	—	—	—	—	—	—	—	Baustelle.
7	"	24 Hirschengasse .	382	"	—	—	—	—	—	—	—	—	
8	"	—	337	"	2427	—	—	2	2	128	144	1828	Schnall Kl. u. Dom.
9	"	27 Hirschengasse .	347	"	3841	—	—	2	14	195	—	1829	Neumüller & Zell.
10	"	—	338	"	4291	—	—	2	12	199	133	1829	Smrzka A. u. Miteigen.
11	"	—	348	"	2352	—	—	2	4	143	34	1828	Neumüller & Zell.
12	"	—	339	"	5465	—	—	2	18	209	171	1828	Riehl Joh. u. Mar.
13	"	32 Webgasse . . .	349	"	5179	1879	5179	3	19	135	—	1864	Hetzer Ad. u. Mar.
14	"	—	340	"	7133	1876	3502	2	18	282	92	1827	Tischer Veronika.
15	"	31 Webgasse . . .	96	Windmühl	—	—	—	—	—	—	—	—	
16	"	—	561	Gumpend.	2739	—	—	2	9	173	87	1849	Schmeder Anton.
17	"	16 Hayngasse . .	106	Windmühl	—	—	—	—	—	—	—	—	
18	"	—	341	Gumpend.	7532	1876	800	2	18	532	—	1844	Swoboda Franz.
19	"	23 Hayngasse . .	82	Windmühl	—	—	—	—	—	—	—	—	
20	"	34 Webgasse . . .	342	Gumpend.	—	—	—	—	—	—	—	—	
21	"	42 Stumpergasse .	315	"	—	—	—	—	—	—	—	—	
22	"	33 Webgasse . . .	79	Windmühl	—	—	—	—	—	—	—	—	
24	"	—	80	"	demolirt	—	—	eb.	—	183	106	1818	Damböck Ludw.
26	"	—	81	"	3459	1877	3459	3	18	229	—	1862	Winter Joh. u. Ant.
28	"	—	109	"	8036	1876	2093	2	15	452	381	1837	Pfenningberger Josef.
30	"	44 Stumpergasse .	316	Gumpend.	—	—	—	—	—	—	—	—	
2	Schreibergasse	5 Kaunitzgasse .	4	Magdalenengr.	—	—	—	—	—	—	—	—	
4	"	7 " . . .	1	"	—	—	—	—	—	—	—	—	
6	"	9 " . . .	3	"	—	—	—	—	—	—	—	—	
1	Schwarzgasse	53 Mollardgasse .	688	Gumpend.	—	—	—	—	—	—	—	—	
2	"	51 " . . .	113	"	—	—	—	—	—	—	—	—	
3	"	55 " . . .	114	"	—	—	—	—	—	—	—	—	
1	Spörlingasse .	10 Ufergasse . . .	597	"	—	—	—	—	—	—	—	—	
2	"	8 " . . .	627	"	—	—	—	—	—	—	—	—	
3	"	—	628	"	508	1876	208	eb.	1	119	—	1858	Niernsee Joh. u. Magd.
4	"	—	626	"	1500	1882	1500	1	2	144	—	1864	Weissappel Joh.
6	"	3 Mollardgasse .	625	"	3986	1882	3986	2	18	183	—	1864	Drechsler-Genossen.
1	Stiegengasse .	46 Magdalenenstr..	88	Laimgrub.	—	—	—	—	—	—	—	—	
2	"	44 " . . .	77	"	3511	—	—	3	9	95	—	1841	Kremser Leopold.
3	"	—	87	"	1228	—	—	1	5	140	35	—	Reiss Theresia.
4	"	—	78	"	2367	—	—	2	24	127	—	1810	Kramer Ed. u. Alex.
5	"	—	86	"	2784	—	—	2	16	156	—	—	Wopalensky Mart.
6	"	—	79	"	1705	—	—	1	14	154	133	—	Gschladt Mich.
7	"	—	85	"	2825	—	—	1	9	174	—	—	Handler Joh. u. Anna.
8	"	—	80	"	2230	1878 1883	180 350	1	1	130	78	—	Pischinger Leopold.
9	"	—	84	"	2108	—	—	2	12	122	52	—	Hofmann Andr.
10	"	—	81	"	3864	1884	1583	2	6	121	201	—	Pischinger Leopold.
11	"	—	83	"	560	—	—	1	3	84	—	—	Gerhold Frz.
12	"	39 Gumpendorferstrasse .	82	"	6989	1883	800	2	24	444	94	1823	Kathol. Gesellenverein.
13	"	41 " . . .	142	"	—	—	—	—	—	—	—	—	
14	"	46 " . . .	155	"	—	—	—	—	—	—	—	—	
15	"	48 " . . .	143	"	—	—	—	—	—	—	—	—	
16	"	—	154	"	1530	—	—	1	12	86	—	—	Zengraf Leonh.
17	"	—	151	"	5117	1878 1881	2779 2338	2	15	123	—	1863	Ramsch Kl. u. Elise.
18	"	—	153	"	728	—	—	1	2	44	—	—	Janesch Josef.
19	"	41 Windmühlgasse	150	"	—	—	—	—	—	—	—	—	
20	"	39 " . . .	152	"	12,082	—	—	—	—	—	—	—	
1	Strohmayergas.	5 Aegidigasse . .	250	Windmühl	4582	—	—	5	28	256	—	1845	Joelson Anna, v.
2	"	7 " . . .	689	Gumpend.	5070	1884	5040	3	18	91	—	1869	Beloch Johann.
3	"	—	251	"	6218	1876	6218	3	39	171	30	1864	Phillippi Franz.
4	"	—	263	"	1158	—	—	1	7	190	—	1847	Pokberger Mich.
5	"	—	252	"	1486	—	—	1	6	197	—	1838	Floh Johann.
6	"	—	262	"	2162	1882	664	1	15	180	—	1848	Samet Joh. u. Barb.

Orientierungs- Nummer	Gasse, Strasse oder Platz	Identisch mit	Conscriptions- Nummer	Grund	Steuerfrei		Stockwerke		Grundfläche		Erbaut im Jahre	Eigenthümer
					bis	Betrag	Wohnungen	ver- baut	unver- baut			
7	Strohmayerg.	—	253	Gumpend.	2153	—	1	12	162	27	1837	Reichel Vinz. u. Mar.
8	"	—	261	"	1268	1875	1023	1	8	171	—	1851 Strohmayer Karl.
9	"	—	254	"	2336	1876	100	2	12	187	—	1845 Grünberger Michael.
10	"	—	260	"	Baustelle		—	—	—	—	—	Putz Anna.
11	"	48 Liniengasse	254/255	"	—	—	—	—	—	—	—	Putz Anna.
12	"	—	259	"	Baustelle		—	—	—	—	—	Blasl Anton.
13	"	—	256	"	1793	—	—	1	15	178	—	1834 Putz Anna.
14	"	18 Wallgasse	258	"	Baustelle		—	—	—	919	—	Putz Anna.
15	"	16 " "	257	"	—	—	—	—	—	—	—	Machl Johann.
1	Stumpergasse	100 Gumpendorferstrasse	199	"	2757	1877	49	1	12	172	54	1811 Holzmayr Emma.
2	"	98 " "	215	"	8239	—	—	2	21	366	—	Haase Philipp's Söhne.
3	"	—	200	"	1450	—	—	2	1	88	110	1826
4	"	—	214	"	1257	—	—	1	7	128	59	1813
5	"	—	201	"	890	—	—	1	1	488	—	1821 Haase Philipp's Söhne.
6	"	—	213	"	2317	—	—	1	8	142	52	1812 Slavik Josef.
7	"	—	202	"	2484	1884	2000	3	1	279	—	1819 Haase Philipp's Söhne.
8	"	—	212	"	3169	—	—	2	13	175	31	1816 Martin Anton.
9	"	—	203	"	1690	1881	635	1	7	121	173	1816 Garber Karl.
10	"	—	211	"	1230	—	—	2	13	181	238	1822 Commune Wien.
11	"	—	204	"	2034	1877	127	1	7	191	176	1816 Haag Leopold.
12	"	—	210	"	2553	1877	663	1	7	206	81	1814 Brischan.
13	"	—	205	"	2721	1880	50	2	3	186	173	1812 Kostrava Jos. u. Eleon.
14	"	—	209	"	3214	—	—	2	15	250	48	1819 Weindl Georg.
15	"	—	206	"	1300	—	—	1	3	141	—	1813 Garber Johann sen.
16	"	13 Liniengasse	208/226	"	6348	1877	115	2	16	391	103	1830 Harler Georg u. Barb.
17	"	15 " "	207	"	1897	1878	1101	2	5	129	—	1820 Assanek Frz. u. Joh.
18	"	16 " "	303	"	—	—	—	—	—	—	—	Obermayer Franz.
19	"	18 " "	302	"	700	1878	80	eb.	1	125	167	1818 Müller Anna.
20	"	—	304	"	1267	—	—	2	7	128	—	1807
21	"	—	301	"	1504	—	—	1	11	117	—	1824
22	"	—	305	"	1481	1875	192	1	13	131	—	1804
23	"	—	300	"	1335	—	—	—	10	148	—	1837
24	"	—	306	"	1780	1879	725	1	12	131	—	1811
25	"	8 Garbergasse	299	"	2322	1878	2322	3	15	288	—	1861 Müller Marie.
26	"	—	307	"	1343	—	—	1	8	90	31	1826 Kauba Frz. u. Anna.
27	"	—	298	"	1275	—	—	eb.	6	156	—	1826 Weissenhöfer Anton.
28	"	—	308	"	858	—	—	1	6	125	—	Schwarz Anna.
29	"	—	297	"	2305	—	—	1	17	176	—	1802 Ablöcher Frz. u. Ther.
30	"	—	309	"	560	1885	30	1	3	69	—	1804 Koch Rosa.
31	"	—	296	"	1531	—	—	1	12	150	139	1804 Grünwald Leopold.
32	"	—	310	"	2496	—	—	1	15	125	—	1806 Volmer Franziska.
33	"	—	295	"	1441	—	—	1	15	146	49	1806 Soukup Wenzel.
34	"	—	311	"	1012	—	—	1	9	82	49	1803 Rohaczek Mathias.
35	"	—	294	"	3275	1876	1249	2	18	133	61	1831 Frauendorfer Th.
36	"	—	312	"	360	—	—	eb.	2	128	—	1831 Otto Karl.
37	"	—	293	"	1886	—	—	1	10	92	28	—
38	"	—	313	"	920	—	—	eb.	6	128	—	—
39	"	—	292	"	1040	—	—	eb.	2	120	—	—
40	"	—	314	"	1976	—	—	1	13	128	—	1805 Knott Mich. u. Marg.
41	"	1 Mittelgasse	291	"	1780	—	—	1	6	130	—	1805 Schaumann Johann.
42	"	21 Schmalzhofgas.	315	"	6791	—	—	2	12	228	32	1820 Druse Jakob.
43	"	2 Mittelgasse	289/290	"	—	—	—	—	—	—	—	1841 Jiraczek Paul u. Mitg.
44	"	—	316	"	180	—	—	eb.	1	—	—	—
45	"	—	288	"	2584	—	—	2	14	126	—	1825 bei Nr. 40 Stumpergasse.
46	"	—	317	"	1274	1875	830	1	7	197	—	1825 Brauneis Franz.
47	"	—	287	"	2008	—	—	1	12	130	114	—
48	"	—	318	"	1499	—	—	2	9	—	—	1827 Ramsberger Fr. u. Th.
49	"	—	286	"	3910	—	—	1	15	370	177	1827 Löwy Philipp.
50	"	—	319	"	645	—	—	1	3	286	92	1801 bei Nr. 50 Stumpergasse.
51	"	—	285	"	1941	—	—	1	14	254	—	1801 Berger Kth. Phlm. u. G.
53	"	—	284	"	200	—	—	eb.	1	98	—	1801 Pfaff Franz.
54	"	—	321	"	654	—	—	1	5	67	65	—
55	"	—	283	"	380	—	—	eb.	4	99	—	—
56	"	—	322	"	1592	1877	385	1	6	95	36	—
57	"	—	282	"	1292	1892	100	1	1	227	65	—

Orientierungs- Nummer	Gasse, Strasse oder Platz	Identisch mit	Conscriptions- Nummer	Grund	Zins	Steuerfrei		Stockwerke	Wohnungen	Grundfläche		Erbaut im Jahre	Eigentümer
						bis	Betrag			ver- baut	unver- baut		
58	Stumpergasse .	—	323	Gumpend.	1272	—	—	1	10	93	38	—	Bauer Anton.
59	"	—	281	"	1160	—	—	eb.	5	192	—	1805	I. Oe. Bau- u. Verkehrsg.
60	"	—	324	"	886	—	—	1	7	129	131	—	Horak Anton.
61	"	121 Mariahilferstr.	280	"	—	—	—	—	—	—	—	—	—
62	"	—	325	"	1920	1883	255	1	12	154	65	—	Serpek Thomas.
64	"	119 Mariahilferstr.	326	"	—	—	—	—	—	—	—	—	—
1	Theatergasse .	8 Magdalenenstr.	26	Laimgrub	—	—	—	—	—	—	—	—	—
2	"	6 " "	25	"	2754	1879	255	2	8	176	—	—	Hartmann Ludwig.
4	"	5 Papagenogasse.	22	"	—	—	—	—	—	—	—	—	—
6	"	6 " "	21	"	—	—	—	—	—	—	—	—	—
8	"	3 Dreihufeiseng.	15, 26	"	bei Nr. 8	Magdalenenstrasse	—	1	3	353	—	1822	Leon Gustav.
1	Theobaldgasse .	5 Fillgradergasse	59	Windmühl	—	—	—	—	—	—	—	—	—
2	"	27 Mariahilferstr.	17	"	—	—	—	—	—	—	—	—	—
3	"	8 Bienengasse . .	58	"	—	—	—	—	—	—	—	—	—
4	"	—	53	"	steuerfrei	—	—	2	1	65	—	—	Commune Wien.
5	"	7 Bienengasse . .	50	"	—	—	—	—	—	—	—	—	—
6	"	—	52	"	603	—	—	3	4	29	—	1809	Kaiser Georg.
7	"	—	51	"	1809	—	—	3	12	91	—	—	Kögler Anton's Erben.
9	"	15 Windmühlgasse	27	"	—	—	—	—	—	—	—	—	—
1	Thurnburggas.	17 Mollardgasse . .	96	Gumpend.	—	—	—	—	—	—	—	—	—
2	"	15 " "	95	"	—	—	—	—	—	—	—	—	—
3	"	14 " "	507	"	—	—	—	—	—	—	—	—	—
4	"	7 Hofmühlgasse . .	40	"	—	—	—	—	—	—	—	—	—
5	"	—	595	"	310	—	—	eb.	1	697	—	1859	Oesterreicher Leopold.
2	Ufergasse . . .	61 Magdalenenstr.	12	"	—	—	—	—	—	—	—	—	—
4	"	2 Esterhazygasse.	—	"	—	—	—	—	—	—	—	—	Baustelle.
6	"	1 " "	622	"	—	—	—	—	—	—	—	—	—
8	"	2 Spörlingasse . .	627	"	—	—	—	—	—	—	—	—	—
10	"	1 " "	597	"	2616	1877	2616	2	11	126	—	1859	Bayer Karl.
12	"	2 Hofmühlgasse . .	631	"	—	—	—	—	—	—	—	—	—
14	"	1 " "	91	"	—	—	—	—	—	—	—	—	—
16	"	—	673	"	670	1882	670	eb.	1	268	—	1867	Gross Ferdinand.
18	"	13 Mollardgasse . .	94	"	—	—	—	—	—	—	—	—	—
20	"	15 " "	95	"	—	—	—	—	—	—	—	—	—
22	"	17 " "	96	"	—	—	—	—	—	—	—	—	—
24	"	19 " "	97	"	—	—	—	—	—	—	—	—	—
26	"	21 " "	98	"	—	—	—	—	—	—	—	—	—
28	"	23 " "	99	"	—	—	—	—	—	—	—	—	—
30	"	25 " "	100	"	—	—	—	—	—	—	—	—	—
32	"	27 " "	101	"	—	—	—	—	—	—	—	—	—
34	"	29 " "	102	"	—	—	—	—	—	—	—	—	—
36	"	31 " "	103	"	—	—	—	—	—	—	—	—	—
38	"	—	552	"	1671	1878	406	2	8	68	—	1846	Grätzinger Johann.
40	"	35 Mollardgasse . .	105	"	—	—	—	—	—	—	—	—	—
42	"	—	691	"	400	1882	400	eb.	1	212	—	1870	Neumann Franz.
44	"	39 Mollardgasse . .	107	"	—	—	—	—	—	—	—	—	—
46	"	41 " "	108	"	—	—	—	—	—	—	—	—	—
48	"	2 Anilingasse . . .	109	"	—	—	—	—	—	—	—	—	—
50	"	1 " "	110	"	—	—	—	—	—	—	—	—	—
52	"	47 Mollardgasse . .	111	"	—	—	—	—	—	—	—	—	—
54	"	49 " "	112	"	—	—	—	—	—	—	—	—	—
56	"	51 " "	113	"	—	—	—	—	—	—	—	—	—
58	"	55 " "	114	"	—	—	—	—	—	—	—	—	—
60	"	2 Brückengasse . .	632	"	—	—	—	—	—	—	—	—	—
1	Wäschergasse .	57 Magdalenenstr.	10	"	1318	(1875 1882)	50 250)	1	2	136	87	—	Leimer Josef.
2	"	55 " "	37	Magdaleng.	—	—	—	—	—	—	—	—	—
1	Wallgasse . . .	—	174	Gumpend.	4440	—	—	1	7	642	166	—	Wagner Rudolf.
2	"	86 Mollardgasse . .	158	"	340	—	—	eb.	2	121	—	—	Roveneky Franz.
3	"	90 " "	172	"	—	—	—	—	—	—	—	—	—
4	"	5 Meravigliagasse	171	"	3715	1879	100	2	26	383	—	1803	Höller Barbara.
5	"	—	—	"	—	—	—	—	—	—	119	—	Baustelle.
6	"	8 Meravigliagasse	170	"	1591	—	—	1	11	122	—	1802	Florianschütz Lorenz.
7	"	—	175	"	2812	1881	1468	2	7	101	59	1819	Bartuschka Wenzel.

Orientierungs- Nummer	Gasse, Strasse oder Platz	Identisch mit	Conscriptions- Nummer	Grund	Zins	Steuerfrei		Stoekwerke	Wohnungen	Grundfläche		Erbaut im Jahre	Eigentümer
						bis	Betrag			ver- baut	unver- baut		
8	Wallgasse . . .	153 Gumpendorferstrasse .	169	Gumpend.	—	—	—	—	—	—	—	—	
9	" . . .	— " . . .	176	"	823	—	—	1	6	76	—	1821	Lerch And. u. Josef.
10	" . . .	140 Gumpendorferstrasse .	564	"	—	—	—	—	—	—	—	—	
11	" . . .	155 " . . .	177	"	3444	1876	3444	2	14	105	—	1864	Bartuschka Wenzel.
12	" . . .	53 Liniengasse . . .	565	"	4133	1884	60	2	14	206	29	1851	Siebenhaar u. Miteigen.
13	" . . .	142 Gumpendorferstrasse .	569	"	4291	1876	1672	2	12	185	289	1854	Panholzer Johann.
14	" . . .	54 Liniengasse . . .	241	"	2777	—	—	1	11	213	—	1831	Lee Josef.
15	" . . .	— " . . .	234	"	1642	1879	40	2	3	160	95	1842	Löv Bernhard.
16	" . . .	15 Strohmayergas. . .	257	"	2554	—	—	1	11	171	72	1835	Maresch Jakob.
17	" . . .	— " . . .	235	"	2270	1878	300	2	4	208	171	1842	Schmidt Philipp.
18	" . . .	14 Strohmayergas. . .	257	"	—	—	—	—	—	—	—	—	Baustelle.
19	" . . .	— " . . .	236	"	2925	1878	2925	2	13	110	271	1860	Weindl Mathias.
20	" . . .	33 Mittelgasse . . .	269	"	—	—	—	—	—	—	—	—	Baustelle.
21	" . . .	— " . . .	237	"	2536	—	—	2	10	208	273	1844	Klingerhuber Johann.
22	" . . .	— " . . .	—	"	—	—	—	—	—	—	—	—	Baustelle.
23	" . . .	— " . . .	238	"	3772	1879 1885	160 1580	2	16	220	136	1829	Gerhard Johanna.
24	" . . .	21 Mittelgasse . . .	271	"	—	—	—	—	—	—	—	—	
25	" . . .	— " . . .	239	"	1473	—	—	1	10	130	98	1831	Borowitzka Josef.
26	" . . .	{ 6 Grasegasse . . . 5 Kurzgasse . . . }	276	"	2153	—	—	1	11	153	54	1832	Kiensperger Katharina.
27	" . . .	— " . . .	550	"	1130	1882	1130	1	1	145	—	1864	Manoschek Franz.
28	" . . .	4 Kurzgasse . . .	657	"	3843	1880	3843	3	24	125	—	1865	Stromer Anton.
29	" . . .	— " . . .	—	"	—	—	—	—	—	102	—	—	Reservirt.
30	" . . .	— " . . .	656	"	3604	1877	3604	3	23	218	—	1865	Hardtl Jos. u. Math.
31	" . . .	— " . . .	—	"	—	—	—	—	—	102	—	—	Reservirt.
32	" . . .	23 Aegidigasse . . .	668	"	4897	1882	1861	2	14	134	—	1867	Peter Wenzel.
33	" . . .	35 Wallgasse . . .	240 ^a b	"	10.612	1875 1881	835 4649	3	21	385	706	1834	Weller Konrad u. W.
34	" . . .	8 Matrosengasse . . .	560	"	—	—	—	—	—	—	—	—	
35	" . . .	33 Wallgasse . . .	24 ^a b	"	—	—	—	—	—	—	—	—	
36	" . . .	— " . . .	559	"	3552	1877	20	3	22	157	181	1848	Sterba Ignatz.
38	" . . .	29 Bürgerspitalg. . .	432	"	—	—	—	—	—	—	—	—	
40	" . . .	22 " . . .	431	"	7287	1882	1344	2	14	222	—	1846	Jaget Anna.
42	" . . .	45 Millergasse . . .	426	"	5512	—	—	2	23	241	—	1841	Diebl Ther. u. Miteig.
1	Webgasse . . .	90 Gumpendorferstrasse .	219	"	—	—	—	—	—	—	—	—	
2	" . . .	88 " . . .	368	"	—	—	—	—	—	—	—	—	
3	" . . .	— " . . .	620	"	6098	1879	6098	3	14	160	—	1861	Goldmann Moriz.
4	" . . .	— " . . .	367	"	1278	—	—	1	10	140	103	—	Neuhofer Philipp.
5	" . . .	— " . . .	619	"	5779	1880	5779	3	41	234	—	1861	Hartmann Longin.
6	" . . .	— " . . .	366	"	967	—	—	1	5	174	144	—	Schmidt Marie.
7	" . . .	— " . . .	613	"	2656	1880	2656	3	9	123	110	1861	Neu Josef.
8	" . . .	— " . . .	365	"	3798	1878	2285	3	20	177	29	1863	Böhm August.
9	" . . .	— " . . .	220	"	3333	—	—	2	11	184	387	1820	Brauner Mathias.
10	" . . .	— " . . .	364	"	2160	—	—	1	11	194	79	1803	Liebhart L. u. Miteig.
11	" . . .	— " . . .	221	"	2044	—	—	1	12	131	226	1803	Wolf Fried., Wilh. u. Th.
12	" . . .	— " . . .	363	"	1614	—	—	1	8	168	106	—	Adamek Ant. u. Anna.
13	" . . .	— " . . .	222	"	678	—	—	1	4	70	47	1805	Mayer u. Perka.
14	" . . .	7 Liniengasse . . .	362	"	1938	—	—	1	5	160	—	—	Oberländer Eduard.
15	" . . .	9 " . . .	223	"	1344	—	—	2	3	175	—	1805	Frank Jos. u. Aloisia v.
16	" . . .	8 " . . .	356	"	—	—	—	—	—	—	—	—	
17	" . . .	10 " . . .	103	Windmühl	2166	—	—	1	8	160	—	1820	Anderl Anton.
18	" . . .	— " . . .	355	Gumpend.	2701	1880	1300	2	13	101	48	1833	Weiler Edmund.
19	" . . .	— " . . .	102	Windmühl	1164	—	—	1	4	151	51	1817	Kögl Aug. u. Anna
20	" . . .	— " . . .	354	Gumpend.	3107	—	—	1	11	190	71	1816	Wiederreiter u. Miteig.
21	" . . .	6 Haydngasse . . .	101	Windmühl	5976	—	—	2	23	309	—	1816	Wodl u. Klammer.
22	" . . .	— " . . .	353	Gumpend.	1314	—	—	1	7	133	58	1804	Thurner Johann.
23	" . . .	8 Haydngasse . . .	100	Windmühl	4634	—	—	2	18	122	—	1843	Sedlaty Jos. u. Maria.
24	" . . .	— " . . .	352	Gumpend.	4233	1879 1884	1771 455	2	13	125	121	1807	Tausig Rudolf.
25	" . . .	10 Haydngasse . . .	95/99	Windmühl	1458	—	—	1	8	205	114	1828	Peuker Paul u. Frzk.
26	" . . .	— " . . .	351	Gumpend.	2870	1876	1220	2	1	315	—	1804	Miller Franz.
27	" . . .	12 Haydngasse . . .	98	Windmühl	3564	—	—	1	17	323	—	1819	Indra August.
28	" . . .	— " . . .	350	Gumpend.	699	—	—	1	5	106	130	1808	Vitta Pet., Leop. u. Th.

Katastr.-Blatt	Gasse, Straße, Platz	Messung	Fläche	Grund	Zweck	Mindernd		Mindernd	Grundfläche		Jahr	Eigentümer
						in	Arb.		in	Arb.		
1	Andersgasse	10-11	296	Neubau	270	1276	200	3	4	121	1874	Hellerbach Karl
2	Andersgasse	10-12	296									
3	Andersgasse	10-13	296									
4	Andersgasse	10-14	296									
5	Andersgasse	10-15	296									
6	Andersgasse	10-16	296									
7	Andersgasse	10-17	296									
8	Andersgasse	10-18	296									
9	Andersgasse	10-19	296									
10	Andersgasse	10-20	296									
11	Andersgasse	10-21	296									
12	Andersgasse	10-22	296									
13	Andersgasse	10-23	296									
14	Andersgasse	10-24	296									
15	Andersgasse	10-25	296									
16	Andersgasse	10-26	296									
17	Andersgasse	10-27	296									
18	Andersgasse	10-28	296									
19	Andersgasse	10-29	296									
20	Andersgasse	10-30	296									
21	Andersgasse	10-31	296									
22	Andersgasse	10-32	296									
23	Andersgasse	10-33	296									
24	Andersgasse	10-34	296									
25	Andersgasse	10-35	296									
26	Andersgasse	10-36	296									
27	Andersgasse	10-37	296									
28	Andersgasse	10-38	296									
29	Andersgasse	10-39	296									
30	Andersgasse	10-40	296									
31	Andersgasse	10-41	296									
32	Andersgasse	10-42	296									
33	Andersgasse	10-43	296									
34	Andersgasse	10-44	296									
35	Andersgasse	10-45	296									
36	Andersgasse	10-46	296									
37	Andersgasse	10-47	296									
38	Andersgasse	10-48	296									
39	Andersgasse	10-49	296									
40	Andersgasse	10-50	296									
41	Andersgasse	10-51	296									
42	Andersgasse	10-52	296									
43	Andersgasse	10-53	296									
44	Andersgasse	10-54	296									
45	Andersgasse	10-55	296									
46	Andersgasse	10-56	296									
47	Andersgasse	10-57	296									
48	Andersgasse	10-58	296									
49	Andersgasse	10-59	296									
50	Andersgasse	10-60	296									

VII. BEZIRK.

ALTLERCHENFELD, LAIMGRUBE, MARIAHILF, NEUBAU, SCHOTTENFELD, SPITTELBERG, ST. ULLRICH.

Orientierungs- Nummer	Gasse, Strasse oder Platz	Identisch mit	Conscriptions- Nummer	Grund	Zins	Steuerfrei		Stockwerke	Wohnungen	Grundfläche		Erbaut im Jahre	Eigentümer
						bis	Betrag			ver- baut	unver- baut		
1	Andergasse . .	7 Dreilaufergasse	286	Neubau	—	—	—	—	—	—	—	—	
2	"	8 Richtergasse . .	285	"	2778	1875	200	2	8	111	—	1804	Hellerbarth Karl.
4	"	5 Dreilaufergasse	292	"	—	—	—	—	—	—	—	—	
1	Andreasgasse	86 Mariahilferstr.	305	"	12.709	—	—	3	16	309	—	1844	Salzer Mathäus.
2	"	84 " "	275	"	—	—	—	—	—	—	—	—	
3	"	"	304	"	50	—	—	2	5	82	64	1821	Deifel Aloisia.
4	"	"	326	"	3244	—	—	2	6	70	65	1831	Spann'sche Erben.
5	"	"	303	"	5589	—	—	2	12	242	92	1809	Ditz A. Erben u. Mit.
6	"	"	276	"	3670	—	—	2	3	247	—	1809	Klein August.
7	"	"	302	"	8394	—	—	2	5	282	115	1812	Hanselmann Math.
8	"	"	277	"	3066	—	—	2	8	148	76	1811	Götz Magdalena.
9	"	"	301	"	3217	—	—	2	22	202	—	1822	Huber Aloisia.
10	"	11 Richtergasse . .	278	"	6862	—	—	2	4	237	—	1809	Schlenkert B.
11	"	"	310	"	2967	—	—	2	7	144	40	1824	Wolf Johann.
12	"	9 Dreilaufergasse	287—290	"	—	—	—	—	—	—	—	—	
13	"	11 " "	300	"	—	—	—	—	—	—	—	—	
1	Apollogasse	11 Zieglergasse . .	341	Schottenf.	—	—	—	—	—	—	—	—	
2	"	13 " "	342	"	—	—	—	—	—	—	—	—	
3	"	16 Schottenfeldg.	325	"	14.266	—	—	4	59	322	—	1847	Kohnberger G. u. Mit.
4	"	18 " "	324	"	—	—	—	—	—	—	—	—	
5	"	15 " "	225	"	—	—	—	—	—	—	—	—	
6	"	17 " "	200	"	—	—	—	—	—	—	—	—	
7	"	"	201	"	3001	—	—	1	25	246	42	—	Rotter Franz.
8	"	"	199	"	1183	—	—	eb.	5	302	—	—	Hottensteiner Josef.
9	"	"	202	"	2511	1880	801	2	15	419	—	—	Ruthner Franz.
10	"	"	198	"	1410	—	—	1	7	298	—	—	Steiner Martin.
11	"	"	203	"	3111	1875	2227	3	14	420	—	—	Prohaska Andreas.
12	"	"	197	"	620	—	—	eb.	5	239	31	—	Demel Martin.
13	"	"	204	"	3138	1882	2435	3	25	407	—	1870	Lohner Georg.
14	"	"	196	"	2858	—	—	1	25	276	145	—	Ferstl Georg.
15	"	"	205	"	700	—	—	eb.	2	147	—	—	Kleffe Ludwig.
16	"	"	195	"	5354	1883	4016	3	8	224	107	1870	Gschwandtner Franz.
17	"	12 Kaiserstrasse . .	206	"	—	—	—	—	—	—	—	—	
18	"	"	194	"	2898	1879	2898	3	8	306	—	1867	Bechmann L. H.
20	"	14 Kaiserstrasse . .	193	"	4843	1880 1884	4743 100	3	16	107	—	1867	Stenzel Karl.
1	Badhausgasse	83 Zieglergasse . .	374	"	2232	—	—	1	16	120	140	—	Vollmayer Joh., Dr.
2	"	79 Lerchenfelderstrasse	181	Allerchenfeld	—	—	—	—	—	—	—	—	
3	"	"	375	Schottenf.	2094	—	—	1	15	157	—	—	Vollmayer Joh., Dr.
4	"	81 Lerchenfelderstrasse	182	Allerchenfeld	—	—	—	—	—	—	—	—	
5	"	"	493	Schottenf.	2284	—	—	2	14	160	—	1842	Reder Laurenz.
6	"	83 Lerchenfelderstrasse	235	Allerchenfeld	—	—	—	—	—	—	—	—	
7	"	"	376	Schottenf.	1795	—	—	2	15	110	25	1850	Menter Marie.
8	"	85 Lerchenfelderstrasse	183	Allerchenfeld	—	—	—	—	—	—	—	—	
9	"	"	265	Schottenf.	—	—	—	—	—	—	—	—	
10	"	"	184	Allerchenfeld	—	—	—	—	—	—	—	—	
12	"	"	185	"	—	—	—	—	—	—	—	—	
14	"	"	186	"	—	—	—	—	—	—	—	—	
16	"	"	187	"	—	—	—	—	—	—	—	—	
18	"	"	188	"	—	—	—	—	—	—	—	—	
20	"	"	189	"	—	—	—	—	—	—	—	—	
22	"	"	190	"	—	—	—	—	—	—	—	—	
24	"	"	191	"	—	—	—	—	—	—	—	—	
1	Bandgasse . . .	8 Seidengasse . .	387	Schottenf.	2143	1875	221	1	11	146	—	1820	Toscano del Banner J.
2	"	6 " "	429	"	—	—	—	—	—	—	—	—	
3	"	"	388	"	2948	—	—	2	16	191	—	1834	Mondel Marie.
4	"	"	428	"	2818	1878	640	2	16	178	—	—	Unger Franz.
5	"	"	389	"	2043	1878	404	1	14	163	—	—	Wallauer Anton.
6	"	"	427	"	1323	—	—	1	7	104	70	—	Wolf Wendelin.
7	"	"	390	"	2140	—	—	1	15	161	—	—	Göbl Anna's Erben.
8	"	"	426	"	1043	—	—	1	12	138	—	—	Bocher Stefan.
9	"	"	391	"	2760	—	—	3	6	121	44	1851	Karst Jakob.
10	"	"	425	"	1456	—	—	1	8	124	—	—	Ambacher E.
11	"	"	392	"	4207	—	—	3	18	127	—	1847	Lechner Johann Georg.

VII. Bezirk: Neubau.

Orientierungs- Nummer	Gasse, Strasse oder Platz	Identisch mit	Conscriptions- Nummer	Grund	Zins	Steuerfrei		Stockwerke	Wohnungen	Grundfläche		Erbaut im Jahre	Eigentümer	
						bis	Betrag			ver- baut	unver- baut			
12	Bandgasse . . .	9 Westbahnstras.	424	Schottenf.	—	—	—	—	—	—	—	—	Nagelschmidt's Erben.	
13	" . . .	11 " . . .	393	"	1700	—	—	1	13	197	—	—		
14	" . . .	16 " . . .	423	"	—	—	—	—	—	—	—	—		
15	" . . .	18 " . . .	394a	"	2000	—	—	1	8	236	56	—		Prininer's Erben.
16	" . . .	—	422	"	1287	—	—	3	11	162	—	—		
17	" . . .	—	395	"	1518	—	—	1	18	143	26	—		Ziehhut Balthasar.
18	" . . .	—	421	"	3819	—	—	3	18	162	—	—		Böhm Franz.
19	" . . .	44 Zieglergasse . .	396	"	5360	—	—	2	29	329	—	—		Winker G. u. Sohn.
20	" . . .	—	420	"	1975	—	—	2	5	156	—	—		Lutzer Albert.
21	" . . .	—	397	"	1235	—	—	1	4	104	72	—		Paarfuss Eduard.
22	" . . .	3 Kandlgasse . . .	419	"	2456	—	—	2	14	179	—	—		Grabherr Josef.
23	" . . .	{ 5 " . . . 48 Zieglergasse . . }	298	"	3704	—	—	1	36	305	39	—		Reichhaller J. u. Mit.
24	" . . .	4 Kandlgasse . . .	418	"	1750	—	—	1	16	169	—	—		Kock Anton.
25	" . . .	6 " . . .	399	"	2239	—	—	1	12	214	—	—		Bischinger Johann.
26	" . . .	—	417	"	1803	—	—	1	12	176	—	—		Weiss Georg.
27	" . . .	—	400	"	1925	—	—	1	16	236	—	—		Braitzner Kath.
28	" . . .	—	416	"	2351	—	—	1	23	233	75	—		Folleithner Johann.
29	" . . .	54 Zieglergasse . .	401	"	2293	—	—	1	18	188	—	—		Gitéczek Rosalia.
30	" . . .	—	415	"	2967	—	—	2	24	230	77	—		Resch Georg.
31	" . . .	56 Zieglergasse . .	402	"	3419	1880	1479	2	31	188	—	—		Kress Therese.
32	" . . .	—	414	"	1793	—	—	1	17	477	—	—		Scholtes Magd.'s Erb.
33	" . . .	—	403	"	1769	—	—	1	13	123	45	—		Kneifel Johann.
34	" . . .	—	413	"	1544	—	—	1	15	134	—	—		Scholtes Magd.'s Erb.
35	" . . .	60 Zieglergasse . .	404	"	1690	—	—	1	14	117	53	—		Schmidt Wilhelm.
36	" . . .	—	412	"	2348	—	—	1	25	219	118	—		Kaufmann Eduard.
37	" . . .	—	405	"	1183	—	—	1	10	197	—	—		Hardtl Moritz.
38	" . . .	75 Burggasse . . .	411b	"	bei 75 Burggasse	—	—	1	8	60	—	—		Kramer Ferd.
39	" . . .	—	536	"	1180	—	—	1	10	92	—	—		Strobl Rudolf.
41	" . . .	—	407	"	4108	1877	2194	3	23	322	—	—		Prazlich Johann.
43	" . . .	—	408	"	2116	—	—	1	22	182	—	—		Seemannshofer Magd.
45	" . . .	79 Burggasse . . .	409	"	2214	—	—	1	14	156	—	—		Rauch Franz.
1	Bernardgasse . .	77 Zieglergasse . .	494	"	1340	—	—	2	5	60	—	1837		Mühlhauser Josef.
2	" . . .	79 " . . .	372	"	2721	—	—	2	11	136	—	1851	Seiberl Leopold.	
3	" . . .	—	495	"	1180	—	—	2	6	70	—	1837	Winkler Johann.	
4	" . . .	—	505	"	2307	—	—	2	13	163	—	1840	Wik Josef.	
5	" . . .	—	498	"	1125	—	—	2	5	85	84	1838	Geister Jakob.	
6	" . . .	—	504	"	3030	1875	1042	2	19	179	—	1840	Schönbeck Leopold.	
7	" . . .	—	499	"	976	—	—	2	4	90	92	1838	Weich Karl.	
8	" . . .	—	496	"	1214	—	—	2	9	67	—	1839	Laser Therese.	
9	" . . .	88 Schottenfeldg. .	500	"	4662	1883	150	3	17	123	—	1837	Wackenreiter Karoline.	
10	" . . .	—	497	"	1740	—	—	2	6	130	—	1839	Wallner Simon.	
11	" . . .	91 Schottenfeldg. .	261	"	2265	—	—	2	15	98	—	1850	—	
12	" . . .	90 " . . .	267	"	—	—	—	—	—	—	—	—	—	
13	" . . .	—	512	"	2320	—	—	2	13	94	—	1851	Linder Alois.	
14	" . . .	93 Schottenfeldg. .	502	"	—	—	—	—	—	—	—	—	—	
15	" . . .	—	513	"	1606	—	—	2	11	118	—	1851	Lang Anna.	
16	" . . .	—	517	"	3226	—	—	2	19	139	90	1855	Nikolitsch & Szebergl.	
17	" . . .	—	514	"	1927	—	—	2	15	99	40	1852	Gunold's Erben.	
18	" . . .	—	518	"	2766	1883	140	2	11	170	37	1852	Müllner Adolf.	
19	" . . .	—	515	"	2811	—	—	2	15	103	59	1852	Zeibig Johann.	
20	" . . .	—	519	"	1724	—	—	2	10	104	114	1853	Saruba Heinr. u. Marie.	
21	" . . .	—	516	"	1850	—	—	2	11	85	24	1858	Seibold Marie.	
22	" . . .	—	520	"	2121	—	—	2	11	110	115	1854	Heineke Ernst.	
23	" . . .	—	527	"	2262	1879	2012	2	8	116	—	1861	Friedrich Johann.	
24	" . . .	—	521	"	813	1877	813	2	4	36	—	1859	König Friedrich.	
25	" . . .	—	526	"	1734	1879	1734	2	15	109	—	1861	Menter Franz.	
26	" . . .	—	522	"	2597	1879	2174	2	11	131	277	1859	Ott Jos. u. Therese.	
27	" . . .	—	—	"	—	—	—	3	—	124	—	1874	im Bau.	
28	" . . .	—	523	"	2314	—	—	2	10	138	43	1859	Kuhnen Rosalia.	
29	" . . .	—	—	"	—	—	—	—	—	—	140	—	Baustelle.	
30	" . . .	—	524	"	2251	—	—	2	10	97	61	1859	Lang Amalie.	
31	" . . .	—	—	"	—	—	—	—	—	—	156	—	Baustelle.	
32	" . . .	—	525	"	2975	—	—	2	18	143	—	1859	Bernhard Josef u. Th.	

VII. Bezirk: Neubau.

Orientungs- Nummer	Gasse, Strasse oder Platz	Identisch mit	Conscriptions- Nummer	Grund	Zins	Steuerfrei		Stockwerke	Wohnungen	Grundfläche		Erbaut im Jahre	Eigentümer	
						bis	Betrag			ver- baut	unver- baut			
24	Burggasse . . .	1	St.Ullrichsplatz	16	St. Ullrich	10.016	1877	10.016	3	19	211	—	1862	Hamsohn L. u. K.
25	" . . .	37	Stiftgasse . . .	166	"	11.614	1877	11.614	4	16	158	—	1862	Herzl Leop. u. Miteigen.
26	" . . .	8	St.Ullrichsplatz	48, 49	"	—	—	—	—	—	—	—	—	—
27	" . . .	16	Sigmundgasse . .	47	"	—	—	—	—	—	—	—	—	—
28	" . . .	41	Kirchengasse . .	128	Neubau	6819	—	—	3	19	365	—	—	Perl Jak. u. Miteigen.
29	" . . .	15	Sigmundgasse . .	46	St. Ullrich	—	—	—	—	—	—	—	—	—
30	" . . .	39	Neustiftgasse . .	62	Neubau	—	—	—	—	—	—	—	—	—
31	" . . .	—	—	45	St. Ullrich	5075	—	—	2	41	507	—	—	Waldschütz Johann.
32	" . . .	41	Neustiftgasse . .	63	Neubau	—	—	—	—	—	—	—	—	—
33	" . . .	—	—	44	St. Ullrich	4432	—	—	1	13	490	653	—	Schreiber Friedrich.
34	" . . .	—	—	127	Neubau	1585	—	—	1	7	113	—	—	Dürschmidt Franz.
35	" . . .	—	—	43	St. Ullrich	6275	1884	4389	3	12	362	165	—	Hisch Franziska.
36	" . . .	—	—	126	Neubau	3660	—	—	2	27	201	—	—	Stach Fried., Banze M.
37	" . . .	—	—	42	St. Ullrich	5932	—	—	2	25	378	368	—	Tischer Kl. u. Miteig.
38	" . . .	—	—	125	Neubau	3115	—	—	2	21	191	—	—	Huberth Josefa.
39	" . . .	—	—	41	St. Ullrich	4793	—	—	2	30	326	146	—	Petersilka J. u. Miteig.
40	" . . .	—	—	124	Neubau	1814	—	—	1	8	114	57	1802	Lindner Karl's Erben.
41	" . . .	—	—	40	St. Ullrich	3489	—	—	1	30	379	52	—	Derlik Joh. u. Miteig.
42	" . . .	—	—	123	Neubau	2737	1876	375	2	11	149	114	1834	Kleinikl Jak. u. Barb.
43	" . . .	—	—	39	St. Ullrich	2266	—	—	2	20	282	—	—	Miessriegler Franz.
44	" . . .	—	—	122	Neubau	1861	—	—	1	9	104	—	—	Kunst Sibila.
45	" . . .	42	Kirchengasse . .	38	St. Ullrich	9224	—	—	2	18	231	—	1811	Neuss Theodor.
46	" . . .	—	—	121	Neubau	2421	—	—	1	16	155	—	—	Wissneder Franz, Jos. und Kraus Anton.
47	" . . .	39	Kirchengasse . .	131	"	6327	1878	556	2	18	201	—	—	Forster Julie.
48	" . . .	57	Neustiftgasse . .	71	"	—	—	—	—	—	—	—	—	—
49	" . . .	—	—	130	"	878	—	—	2	2	203	—	—	Schmidt Franz.
50	" . . .	—	—	120	"	500	—	—	1	1	48	—	1805	Ringer Karl.
51	" . . .	46	Siebensterngas.	142	"	10.510	—	—	1	61	1226	—	—	Stadler Berthold.
52	" . . .	—	—	119	"	780	—	—	2	3	52	48	—	Böhm Friedrich.
53	" . . .	16	Stukgasse . . .	150	"	—	—	—	—	—	—	—	—	—
54	" . . .	74	Neubaugasse . .	118	"	5242	1879	5242	3	14	168	—	1864	Petzelt Joh. u. Georg.
55	" . . .	15	Stukgasse . . .	151	"	—	—	—	—	—	—	—	—	—
56	" . . .	69	Neubaugasse . .	116	"	1900	—	—	1	8	118	—	—	Wagner Eleonora.
57	" . . .	—	—	338	"	3775	1876	3775	3	12	154	—	1861	Hersan Adalbert.
58	" . . .	—	—	115	"	5142	—	—	3	15	313	—	1815	Muschik Barth.
59	" . . .	—	—	337	"	3306	1876	3306	3	12	131	—	1861	Hersan Adalbert.
60	" . . .	—	—	114	"	2645	1879	800	2	14	98	93	—	Müller Franz.
61	" . . .	—	—	336	"	4103	1876	4103	3	14	130	—	1861	Erzbisthum Wien.
62	" . . .	—	—	113	"	4023	1881	1736	2	11	57	47	—	Ettmayer Agnes.
63	" . . .	—	—	232	"	4093	1876	4093	3	13	130	—	1861	Erzbisthum Wien.
64	" . . .	—	—	325	"	1500	1875	254	2	8	73	—	1828	Schönhöfer Aug. u. E.
65	" . . .	72	Neubaugasse . .	231	"	—	—	—	—	—	—	—	—	—
66	" . . .	2	Myrthengasse . .	321	"	—	—	—	—	—	—	—	—	—
67	" . . .	67	Neubaugasse . .	234	"	8650	—	—	3	19	301	—	1855	Stift Schotten.
68	" . . .	1	Myrthengasse . .	112	"	3524	—	—	2	8	124	—	1824	Krüger Friedr.
69	" . . .	38	Hermannngasse . .	233	"	—	—	—	—	—	—	—	—	—
70	" . . .	81	Neustiftgasse . .	89	"	—	—	—	—	—	—	—	—	—
71	" . . .	35	Hermannngasse . .	311	"	—	—	—	—	—	—	—	—	—
72	" . . .	—	—	111	"	776	—	—	1	4	112	45	1813	Bauer Raimund.
73	" . . .	—	—	410	Schottenf.	3715	—	—	2	15	184	—	1809	Ferstl Leop. u. Anna.
74	" . . .	85	Neustiftgasse . .	91	Neubau	—	—	—	—	—	—	—	—	—
75	" . . .	—	—	411a	Schottenf.	2163	—	—	1	5	61	—	—	Kramer Ferdinand.
76	" . . .	—	—	110	Neubau	3285	—	—	2	16	194	75	—	Schill Josef.
77	" . . .	38	Bandgasse . . .	411b	Schottenf.	—	—	—	—	—	—	—	—	—
78	" . . .	—	—	109	Neubau	2108	—	—	eb.	13	368	—	—	Zechmeister Josef.
79	" . . .	45	Bandgasse . . .	409	Schottenf.	—	—	—	—	—	—	—	—	—
80	" . . .	—	—	108	Neubau	1529	—	—	1	9	162	114	—	Kollartsch Adalbert.
81	" . . .	70	Zieglergasse . .	377	Schottenf.	4343	—	—	2	11	178	—	1831	Swirzina Ferd.
82	" . . .	—	—	107	Neubau	900	—	—	1	2	130	35	1803	Wolfbauer Flor. u. A.
83	" . . .	57	Zieglergasse . .	363	Schottenf.	—	—	—	—	—	—	—	—	—
84	" . . .	—	—	330	Neubau	4056	1879 1882	2867 1188	3	17	279	—	1867	Feder Vincenz.
85	" . . .	—	—	283	Schottenf.	880	—	—	2	4	71	—	1821	Litschauer Ferd.

Orientierungs- Nummer	Gasse, Strasse oder Platz	Identisch mit	Conscriptions- Nummer	Grund	Zins	Steuerfrei		Stockwerke	Wohnungen	Grundfläche		Erbaut im Jahre	Eigentümer
						bis	Betrag			ver- baut	unver- baut		
86	Burggasse . . .	—	106	Neubau	3201	—	—	2	17	160	35	1836	Michelveit Johann.
87	" . . .	—	492	Schottenf.	1712	—	—	2	4	90	71	1834	Teutscher Josef.
88	" . . .	—	98	Neubau	641	—	—	1	3	550	—	—	Maierhoffer Therese.
89	" . . .	68 Schottenfeldg. .	284	Schottenf.	—	—	—	—	—	—	—	—	—
90	" . . .	101 Neustiftgasse . .	99	Neubau	—	—	—	—	—	—	—	—	—
91	" . . .	73 Schottenfeldg. .	251	Schottenf.	—	—	—	—	—	—	—	—	—
92	" . . .	72 Zieglergasse . .	105	Neubau	1325	—	—	1	11	141	—	—	Lachner Elias.
93	" . . .	—	529	Schottenf.	3345	1875	3345	3	12	98	—	1860	Couton Wilhelm.
94	" . . .	59 Zieglergasse . .	364	"	—	—	—	—	—	—	—	—	—
95	" . . .	—	487	"	2577	1881	30	2	8	109	25	1829	Wosetzek K., Lindner Julius.
96	" . . .	—	282	"	394	—	—	1	1	34	52	—	Tomas Emilie.
97	" . . .	—	113	"	3928	—	—	2	25	202	—	—	Müllner Karolin.
98	" . . .	—	507	"	1300	—	—	2	8	105	—	1841	Menter Franz.
99	" . . .	—	114	"	1940	—	—	1	18	141	—	—	Wissneder Jos. u. Mit.
100	" . . .	70 Schottenfeldg. .	281	"	—	—	—	—	—	—	—	—	—
101	" . . .	16 Halbgasse . . .	115	"	2485	—	—	1	15	176	—	—	Brandstädter Karl.
102	" . . .	75 Schottenfeldg. .	252	"	—	—	—	—	—	—	—	—	—
103	" . . .	11 Halbgasse . . .	126	"	3841	—	—	1	21	316	82	1821	Buchmüller Ferd.
104	" . . .	—	490	"	1258	—	—	1	4	157	—	—	Born Mich., Ertel Frz.
105	" . . .	—	127	"	1368	—	—	1	9	126	89	—	Bruck Karl.
106	" . . .	—	112	"	677	—	—	1	1	94	84	—	Müllner Karoline.
107	" . . .	—	128	"	1250	—	—	1	8	133	81	—	Leiss Anna.
108	" . . .	—	111	"	1721	—	—	2	10	114	98	1835	Buchmüller Ferd.
109	" . . .	70 Kaiserstrasse . .	129	"	1126	—	—	1	22	88	—	—	Medek Frz. u. Eduard.
110	" . . .	18 Halbgasse . . .	130	"	1357	—	—	1	17	113	—	—	Antenried Leopold.
111	" . . .	13 " . . .	110	"	2976	—	—	1	17	202	31	—	Hutterstrasser Leop.
112	" . . .	—	109	"	1830	—	—	1	7	115	—	—	Grünwald Therese.
114	" . . .	—	108	"	2670	1878	760	1	18	191	—	—	Brixner Josef.
116	" . . .	—	107	"	4687	1879	1310	2	33	222	172	—	Rausch Mich., Martin.
118	" . . .	—	106	"	1364	1877	700	1	6	184	—	—	Schestak Ignatz.
120	" . . .	72 Kaiserstrasse . .	105a	"	—	—	—	—	—	—	—	—	—
1	Döblergasse . .	8 Stiftgasse . . .	1	Spittelbg.	—	—	—	—	—	—	—	—	—
2	" . . .	6 " . . .	99	"	2145	—	—	2	11	286	—	1808	Saitz Jos. u. Erben.
3	" . . .	10 " . . .	102	"	3187	—	—	2	10	87	—	—	Löw Mar. u. Miteigen.
4	" . . .	3 Spittelberggasse .	98	"	—	—	—	—	—	—	—	—	—
5	" . . .	12 Stiftgasse . . .	103	"	2521	—	—	2	14	93	—	—	Nehamer Anna.
6	" . . .	5 Spittelberggasse .	97	"	—	—	—	—	—	—	—	—	—
7	" . . .	14 Stiftgasse . . .	104	"	2888	—	—	3	12	95	—	—	Lieber Julius u. Rud.
8	" . . .	—	96	"	1638	—	—	1	10	142	—	—	Baumgartner Leopold.
9	" . . .	16 Döblergasse . .	105	"	663	—	—	1	4	39	—	—	Pfeiffer Josef.
10	" . . .	—	95	"	2768	—	—	2	15	83	—	—	Kirchner Math.
11	" . . .	18 Stiftgasse . . .	106	"	619	—	—	1	3	70	—	—	Pfeiffer Josef.
12	" . . .	23 Burggasse . . .	94	"	1084	—	—	1	7	102	—	—	Irro Thomas.
14	" . . .	—	93	"	1174	—	—	2	4	57	—	—	Schrank Josef, Dr.
16	" . . .	—	92	"	1293	—	—	1	13	81	—	—	Richter Magdalena.
18	" . . .	21 Burggasse . . .	91	"	2320	—	—	1	9	100	—	—	Gruber Barbara.
1	Dreilaufergasse .	13 Neubaugasse . .	264	Neubau	—	—	—	—	—	—	—	—	—
2	" . . .	15 " . . .	263	"	—	—	—	—	—	—	—	—	—
3	" . . .	—	293	"	2467	—	—	2	2	114	28	1813	Göbl's Erben.
4	" . . .	—	294	"	2800	1883	250	2	1	163	35	1804	Salcher Mathias.
5	" . . .	4 Andlergasse . .	292	"	4830	—	—	2	5	225	—	1802	Kerl Amalia.
6	" . . .	—	295	"	3894	1878	400	3	11	266	—	1855	Salcher Mathias.
7	" . . .	1 Andlergasse . .	291	"	3574	—	—	—	—	—	—	—	—
8	" . . .	10 Richterergasse . .	286	"	2162	—	—	2	12	308	—	1808	Hornung Josef.
9	" . . .	12 Richterergasse . .	296	"	2503	1882	160	1	5	355	373	1806	Sporn F. J.
10	" . . .	12 Andreasgasse . .	290	"	9341	1882	240	2	6	560	—	1808	Fasslrieder J.'s Erben u. Bertolas Alois.
11	" . . .	—	297	"	908	—	—	2	4	87	68	—	Kerl Amalia.
11	" . . .	13 Andreasgasse . .	300	"	4560	—	—	2	5	207	—	—	Bauer Therese.
12	" . . .	14 Dreilaufergasse .	298	"	1971	—	—	2	3	290	138	1805	Steinhuber Ferd.
13	" . . .	—	470	Schottenf.	2519	—	—	2	6	149	—	1811	Ertl Moritz.
14	" . . .	12 Dreilaufergasse .	299	Neubau	1883	—	—	2	7	—	—	—	Steinhuber Ferd.

VII. Bezirk: Neubau.

Orientierungs- Nummer	Gasse, Strasse oder Platz	Identisch mit	Conscriptions- Nummer	Grund	Zins	Steuerfrei		Stockwerke		Grundfläche		Erbaut im Jahre	Eigentümer
						bis	Betrag	Wohnungen	ver- baut	unver- baut			
15	Dreilaufergass.	—	508/509	Schottenf.	12.415	—	—	3	4	307	214	1843	Rauchburg Josef.
16	"	—	469	"	2651	—	—	2	10	175	32	1802	Zelger Franziska.
17	"	18	Zieglergasse . .	471	—	—	—	—	—	—	—	—	—
18	"	—	468	"	1380	—	—	2	5	103	—	—	Bramethler Johann.
20	"	—	467	"	3280	1876	800	3	11	343	82	1808	Marchart Anna's Erb.
22	"	20	Zieglergasse . .	466	—	—	—	—	—	—	—	—	—
1	Fassziehergass.	25	Spittelberggass.	110	Spittelbg.	4302	—	1	5	130	—	—	Striberny Anton.
2	"	27	"	125	"	1696	—	1	14	82	—	—	Zeller Marie.
3	"	—	111	"	780	—	—	1	5	28	—	—	Graf Pius.
4	"	29	Spittelberggass.	124	"	—	—	—	—	—	—	—	—
5	"	—	112	"	400	—	—	2	4	11	—	—	Bernhart Anna.
6	"	31	Spittelberggass.	123	"	—	—	—	—	—	—	—	—
7	"	—	113	"	400	—	—	3	4	10	—	—	della Dorre Josef.
8	"	33	Spittelberggass.	122	"	—	—	—	—	—	—	—	—
9	"	—	114	"	1093	—	—	2	17	100	—	—	Gebr. Baader.
11	"	—	115	"	399	—	—	1	3	16	—	—	Boschan Leopold.
13	"	—	116	"	518	—	—	2	4	15	—	—	Gebr. Baader.
15	"	—	117	"	810	—	—	2	6	27	—	—	Gernert August.
17	"	—	118	"	903	—	—	2	7	23	—	—	Krautinger's Erben.
19	"	35	Spittelberggass.	119	"	2067	—	2	13	100	—	—	Hofer Martin.
1	Fleischhauerg.	29	Breitegasse . . .	23	"	1634	—	2	15	61	—	—	Commune Wien.
2	"	—	27	"	—	—	—	—	—	—	—	—	Demolirt.
3	"	—	24, 25	"	1050	—	—	1	6	58	—	—	Commune Wien.
4	"	—	28	"	—	—	—	—	—	—	—	—	Demolirt.
5	"	20	Kirchberggasse.	32	"	550	—	1	2	87	—	—	Kökeis Gotthard.
6	"	—	26	"	—	—	—	—	—	—	—	—	—
8	"	9	Burggasse . . .	29	"	—	—	—	—	—	—	—	Demolirt.
1	Guttenberggass.	—	82	"	—	—	—	—	—	—	—	—	—
2	"	—	57	"	—	—	—	—	—	—	—	—	—
3	"	4	Spittelberggass.	58	"	1190	—	1	7	57	—	—	Kreysar Wenzel.
4	"	5	Kirchberggasse.	39	"	—	—	—	—	—	—	—	—
5	"	6	Spittelberggass.	59	"	794	—	1	5	56	—	—	Pacher Johann.
6	"	7	Kirchberggasse.	40	"	—	—	—	—	—	—	—	—
7	"	8	Spittelberggass.	81	"	1982	—	2	6	51	—	—	Zelzer Barb. u. Miteig.
8	"	9	Kirchberggasse.	56	"	—	—	—	—	—	—	—	—
9	"	—	60	"	1250	—	—	2	8	40	—	—	Körössy Anton.
10	"	11	Kirchberggasse.	41	"	—	—	—	—	—	—	—	—
11	"	12	Spittelberggass.	79	"	1857	—	1	7	94	—	—	Genoss. d. Schneider.
12	"	13	Kirchberggasse.	55	"	—	—	—	—	—	—	—	—
13	"	—	61	"	1311	—	—	2	11	42	—	—	Czischek Franz.
14	"	15	Kirchberggasse.	42	"	—	—	—	—	—	—	—	—
15	"	16	Spittelberggass.	77	"	—	—	—	—	—	—	—	—
16	"	—	54	"	529	—	—	2	6	20	—	—	Escherich Josef.
17	"	—	62	"	1283	—	—	2	13	73	—	—	Brauneis Martin.
18	"	17	Kirchberggasse.	53	"	—	—	—	—	—	—	—	—
19	"	—	63	"	738	—	—	3	8	24	—	—	Forster Anna.
20	"	19	Kirchberggasse.	45	"	—	—	—	—	—	—	—	—
21	"	—	64, 65	"	1568	—	—	3	9	43	—	1840	Kirchmayer Karl.
22	"	21	Kirchberggasse.	46	"	—	—	—	—	—	—	—	—
23	"	—	66	"	1003	—	—	1	11	71	—	—	Smolik Ignatz.
24	"	23	Kirchberggasse.	47, 52	"	—	—	—	—	—	—	—	—
25	"	—	67	"	1803	—	—	2	12	55	—	—	Hahn Johann.
26	"	25	Kirchberggasse.	48	"	—	—	—	—	—	—	—	—
27	"	15	Burggasse . . .	69	"	1176	—	1	2	60	—	—	Moschnig Elise
28	"	27	Kirchberggasse.	49	"	—	—	—	—	—	—	—	—
29	"	18	Burggasse . . .	68	"	400	—	1	1	14	—	—	Riedl Alois.
30	"	—	50, 51	"	—	—	—	—	—	—	—	—	—
1	Halbgasse	28	Kandlgasse . . .	139	Schottenf.	—	—	—	—	—	—	—	—
2	"	26	"	140	"	—	—	—	—	—	—	—	—
3	"	—	122	"	2259	1878	555	1	11	181	50	—	Moser Therese's Erben.
4	"	—	121	"	720	—	—	1	4	51	—	1804	Kastner Maria's Erben.
5	"	—	123	"	1727	—	—	2	15	141	104	—	Siebenlist Franz.
6	"	—	120	"	2656	—	—	2	14	188	—	—	Wilhelm Mathias.
7	"	—	124	"	2692	—	—	1	15	188	55	1854	Horwath Jos. u. Jul.

Orientierungs- Nummer	Gasse, Strasse oder Platz	Identisch mit	Conscriptions- Nummer	Grund	Zins	Steuerfrei		Stockwerke	Wohnungen	Grundfläche		Erbaut im Jahre	Eigentümer
						bis	Betrag			ver- baut	unver- baut		
8	Halbgasse	—	119	Schottenf.	1244	—	—	1	10	121	80	—	Kl.-Kinderbewahranst.
9	"	—	125	"	991	1882	140	1	7	118	93	1802	Kiellenhausen Friedr.
10	"	—	118	"	674	—	—	1	7	111	87	—	Brunner Anna.
11	"	103 Burggasse	126	"	—	—	—	—	—	—	—	—	—
12	"	—	117	"	1285	1879	290	1	8	82	101	—	Schmidt Alois.
13	"	112 Burggasse	109	"	—	—	—	—	—	—	—	—	—
14	"	—	116	"	1739	—	—	1	11	209	—	—	Bara Johann.
15	"	—	489	"	1888	—	—	2	4	118	—	1833	Grünwald Josef.
16	"	101 Burggasse	115	"	—	—	—	—	—	—	—	—	—
17	"	—	87	"	1160	—	—	1	3	162	103	—	Schalansky Johann.
18	"	110 Burggasse	110	"	—	—	—	—	—	—	—	—	—
19	"	—	88	"	1667	—	—	1	9	119	139	—	Lense Ignatz.
20	"	—	86	"	1599	—	—	1	9	160	83	1810	Szasz Franz.
21	"	—	89	"	1538	—	—	1	9	128	119	—	Lab Kath. u. Miteig.
22	"	—	85	"	1517	—	—	1	9	153	89	—	Walz Georg u. Friedr.
23	"	—	90	"	1049	—	—	1	10	135	139	—	Oswald Vinzenz.
24	"	—	84	"	2000	1887	950	1	6	106	93	—	Razenböck Mathias.
25	"	—	91	"	1727	1881	64	1	6	173	109	—	Zeitler Franz.
26	"	—	82	"	1872	1877 1883	259 1020	2	6	128	91	—	Reittl Heinrich.
27	"	—	93	"	1016	—	—	1	7	83	71	—	Schreiber Antonia.
28	"	—	83	"	2893	—	—	2	12	181	107	—	Weitech Franz.
29	"	125 Neustiftgasse	92	"	500	—	—	eb.	2	68	—	—	Haunald Georg.
30	"	—	81	"	1194	—	—	1	10	82	—	—	Dum Elise.
32	"	123 Neustiftgasse	80	"	—	—	—	—	—	—	—	—	—
1	Hermannsgasse	2 Seidengasse	431	"	1086	—	—	1	12	93	—	—	Klauser Franz.
2	"	—	456	"	5963	—	—	2	28	605	—	—	Scholz Johann.
3	"	—	432	"	1459	—	—	1	8	96	—	1805	Pokorny Alois.
4	"	—	455	"	4538	1876	1870	3	29	204	93	1803	Toscano del Banner J.
5	"	—	433	"	3225	—	—	2	16	179	—	—	Grund Georg.
6	"	—	454	"	3275	—	—	2	19	260	32	—	Zierhut Karl.
7	"	—	434	"	1843	—	—	1	12	123	—	—	Gabriel Josef.
8	"	—	453	"	3154	—	—	1	24	210	81	—	Obrist Florian.
9	"	—	435	"	780	—	—	1	8	104	38	—	Wellisch Karl.
10	"	—	452	"	5024	1879	5024	3	32	197	98	1866	Zierhut Karl.
11	"	—	436	"	3597	—	—	2	19	224	—	—	Carabelly Viktoria.
12	"	—	451	"	2438	—	—	1	9	205	95	—	Strel Karl.
13	"	7 Westbahnstras.	437/438	"	—	—	—	—	—	—	—	—	—
14	"	5 "	450	"	7465	1884	300	2	28	302	56	1807	Fischer Anton Rit. v.
15	"	14 "	510	"	—	—	—	—	—	—	—	—	—
16	"	12 "	447	"	—	—	—	—	—	—	—	—	—
17	"	—	439	"	3390	—	—	2	13	161	—	—	Zweig Ignatz u. Georg.
18	"	—	446	"	1782	—	—	1	12	178	27	—	Weiss Alois.
19	"	—	440	"	3846	1875	1761	3	12	157	—	—	Patek Karl.
20	"	—	445	"	3446	—	—	1	21	333	—	—	Steinkellner Christian.
21	"	—	441	"	1754	—	—	1	9	152	—	—	Richter Katharina.
22	"	—	444	"	3472	1884	700	1	26	314	—	—	Dübel Franz.
23	"	1 Kandlgasse	483	"	—	—	—	—	—	—	—	—	—
24	"	—	443	"	1294	—	—	1	5	320	—	—	Dübel Franz.
25	"	2 Kandlgasse	484	"	5439	—	—	3	15	200	37	1827	Kimmel Karl.
26	"	—	442	"	1909	1876	75	1	9	249	—	—	Sator Franz.
27	"	—	315	Neubau	3497	—	—	2	20	205	—	1827	Kaufmann Therese.
28	"	—	316	"	2928	—	—	2	19	217	—	1829	Hofer Lorenz.
29	"	—	314	"	2333	—	—	2	7	152	53	1826	Hulda Franz.
30	"	—	317	"	3088	—	—	2	26	221	—	1826	Kaufmann Therese.
31	"	—	313	"	2511	—	—	2	14	199	—	1825	Kaufmann Th. u. Mitg.
32	"	—	312	"	10.389	—	—	2	20	419	—	1826	Mayer Freih. v.
34	"	—	319	"	1841	—	—	2	9	131	81	1825	Kolowrat Philipp, Gf.
35	"	71 Burggasse	311	"	1697	—	—	2	23	213	—	1826	Mayer Freih. v.
36	"	—	320	"	2117	—	—	2	4	213	—	1826	Karpke Anton.
38	"	69 Burggasse	233	"	3600	—	—	2	6	258	—	1826	Stift Schotten.
1	Hofstallstrasse	2 Mariahilferstr.	1	Spittelb.	steuer-)	—	—	1	89	12175	355	—	K. k. Hofstallgebäude.
3	"	1 Burggasse	174-176	Laimgr.	frei)	—	—	—	—	—	—	—	—

Orientierungs- Nummer	Gasse, Strasse oder Platz	Identisch mit	Conscriptions- Nummer	Grund	Zins	Steuerfrei		Stockwerke		Grundfläche		Erbaut im Jahre	Eigentümer
						bis	Betrag	Wohnungen	ver- baut	unver- baut			
56	Kaiserstrasse	33	Kandlgasse . . .	153	Schottenf.	1660	—	1	4	109	—	—	Piatnik Ferdinand.
57	"	—	—	30	"	7263	1880	2	17	441	606	1811	Künel Jos. Kasp. u. Pl.
58	"	34	Kandlgasse . . .	136	"	4154	—	2	14	181	—	1819	Schwarz Josef.
59	"	—	—	31	"	2761	1875	2	20	229	388	1802	Gerrmann Ignatz.
60	"	—	—	135	"	650	—	1	5	114	—	—	Obermasser Leopold.
61	"	—	—	32	"	3017	—	1	11	224	333	1802	Halama Johann.
62	"	—	—	134	"	2042	1881	1	14	163	73	—	Wand Sigmund.
63	"	—	—	33	"	3429	—	2	21	314	485	1811	Gamius Friedrich.
64	"	—	—	133	"	1794	1880	1	7	133	95	1802	Zank Johann u. Heinr.
65	"	—	—	34	"	888	—	eb.	5	290	876	1847	Karoly Alois, Graf.
66	"	—	—	132	"	—	—	—	—	—	—	—	Demolirt.
67	"	—	—	35	"	1004	—	1	3	204	—	1813	Demuth Anton.
68	"	—	—	131	"	975	—	1	2	172	69	1804	Gebrüder Gutruf.
69	"	—	—	36	"	2864	—	1	19	259	202	1806	Heinmann L. u. M.
70	"	109	Burggasse . . .	129/139	"	—	—	—	—	—	—	—	—
71	"	—	—	37	"	8297	1883	4	10	269	946	1871	Geburth Rudolf.
72	"	120	Burggasse . . .	105a	"	3702	1883	3	21	331	—	1804	Antropp Dominik.
73	"	—	—	38	"	1489	1877	1	3	203	304	—	Oe. Waffenfabriks-Ges.
74	"	—	—	105b	"	—	—	—	—	—	—	—	Bei 72 Kaiserstrasse.
75	"	—	—	39	"	1794	—	1	12	247	—	—	Oe. Waffenfabriks-Ges.
76	"	—	—	104	"	1726	—	2	8	136	138	1856	Moser Mathias.
77	"	—	—	40	"	2720	1881	2	10	247	—	—	Eiles Michael.
78	"	—	—	103	"	1864	—	1	11	164	163	—	Sahfeld J.
79	"	—	—	41	"	1552	—	1	7	165	71	1805	Moser Mathias.
80	"	—	—	102	"	1664	1879	2	9	147	62	1803	Hauler Eduard.
81	"	—	—	42	"	2364	—	1	17	185	94	1815	Schmidbach Franz
82	"	—	—	101	"	1260	1885	1	2	196	60	1870	Dittmaier Vinc. u. Cmp.
83	"	—	—	43	"	1835	1879	3	12	143	177	1804	Trautz Ludwig.
84	"	—	—	100	"	2643	—	2	15	157	54	—	Wik Wenzel u. Miteig.
85	"	—	—	44	"	562	—	1	8	116	231	—	Leschke Karl u. Miteig.
86	"	—	—	532	"	1640	1875	1	9	122	—	—	Zedniker Isidor.
87	"	—	—	45	"	1364	—	1	7	215	170	—	Vogel Anna.
88	"	137	Neustiftgasse . .	99	"	—	—	—	—	—	—	—	—
89	"	—	—	46	"	1181	—	1	9	97	210	—	Chocholausch Josef.
90	"	110	Neustiftgasse . .	68	"	3736	—	2	21	169	—	1827	Hinterberger Anna.
91	"	—	—	47	"	1202	1875	1	6	127	147	1844	Geisler Maria.
92	"	—	—	67	"	steuerfrei	—	1	3	223	287	—	Commune Wien.
93	"	—	—	48	"	1220	—	1	4	122	34	1810	Traurig Anna.
94	"	—	—	66	"	4195	1880	3	25	169	—	—	Chocholausch Therese.
95	"	—	—	49	"	1386	1883	1	4	83	86	—	Sulm Adam u. Ther.
96	"	27	Bernardgasse . .	65	"	4750	1879	2	3	570	116	1833	Baiersdorf Adolf.
97	"	—	—	50	"	1523	—	1	7	101	125	1803	Kerl Amalia.
98	"	34	Bernardgasse . .	64	"	—	—	—	—	—	—	—	—
99	"	—	—	51	"	883	1881	1	5	185	63	1803	Lachner Frz. u. Karl.
100	"	—	—	63	"	7463	1879 1881	3	35	257	411	1861	Felsinger Magdalena.
101	"	—	—	52	"	6480	—	3	14	330	—	1819	Althof Geschwister.
102	"	—	—	62	"	2730	—	1	17	776	196	—	Redinger Karl.
103	"	—	—	53	"	2829	1878 1883	2	9	162	122	1807	Epp Georg.
104	"	—	—	61	"	5627	—	2	39	526	621	—	Sterzinger Philipp v.
105	"	—	—	54	"	1280	—	1	8	79	89	1802	Hunger Franz.
106	"	147	Lerchenfelderstrasse .	233	Allerchenfeld	1240	—	1	10	75	—	1813	Slama Johann.
107	"	—	—	55	Schottenf.	694	—	1	4	163	84	—	Kiessweter Elise.
109	"	—	—	56	"	1898	—	1	11	72	159	1804	Herr Martin.
111	"	—	—	57	"	1547	—	1	6	188	—	—	Herrmann Peter.
113	"	—	—	58	"	580	—	1	3	105	—	—	Rinagel Jakob.
115	"	—	—	59a	"	8720	1884	3	15	232	—	1870	Redinger Anna.
117	"	—	—	59b	"	14.196	1884	3	27	—	—	—	—
119	"	—	—	531	"	974	—	2	3	53	—	1859	Larsen Lorenz.
121	"	—	—	60	"	2535	—	1	10	337	63	1817	Stiegler Therese.
123	"	—	—	55	Allerchenfeld	3388	—	1	13	186	68	1831	Cuvellier Gabriel v.
1	Kandlgasse . . .	23	Hermannsgasse . .	483	Schottenf.	3805	—	2	9	124	—	1827	Heimann August.
2	"	25	"	484	"	—	—	—	—	—	—	—	—

Orientierungs- Nummer	Gasse, Strasse oder Platz	Identisch mit	Conscriptions- Nummer	Grund	Zins	Steuerfrei		Stockwerke	Wohnungen	Grundfläche		Erbaut im Jahre	Eigentümer
						bis	Betrag			ver- baut	unver- baut		
33	Kirchberggasse	—	146	Spittelbg.	4697	—	—	2	21	197	—	1825	Pelix Ferdinand.
35	"	—	145	"	2540	—	—	3	11	99	100	1825	Thuna Daniel.
37	"	—	144	"	4080	—	—	3	14	118	—	1825	Eule Daniel.
39	"	38 Spittelberggass.	129/143	"	—	—	—	—	—	—	—	—	—
1	Kirchengasse.	50 Mariahilferstr.	62	Mariahilf	—	—	—	—	—	—	—	—	—
2	"	"	63a	"	—	—	—	—	—	—	—	—	—
3	"	"	158	"	8702	—	—	3	13	220	—	1838	Gudenus Ludovika v.
4	"	"	63b	"	10.748	1876	10.748	4	12	114	—	1861	Drasche Heinrich v.
5	"	"	138	"	4285	1877	1352	3	15	204	84	—	Schuster Theresia.
6	"	"	137	"	3750	—	—	1	11	149	77	—	Meerkatz Anton.
7	"	19 Lindengasse	139	"	—	—	—	—	—	—	—	—	—
8	"	"	136	"	4360	1878	1746	2	11	156	63	—	Jurziani Johann.
9 ^a	"	"	106	"	3405	—	—	3	10	—	—	—	—
9 ^b	"	18 Lindengasse	106	"	5858	1880	5858	3	14	230	—	1868	Uhlmann Karolina.
10	"	"	135	"	6785	1880	6785	3	17	150	55	1868	Jäger Josef.
11	"	"	107	"	7410	1880	4710	1	22	263	42	—	Simlinger Ignaz.
12	"	"	134	"	3116	—	—	2	15	198	—	—	Scheiringer Johann.
13	"	"	108	"	3791	—	—	2	14	133	55	—	Leithner Anna.
14	"	16 Lindengasse	120	"	—	—	—	—	—	—	—	—	—
15	"	"	109	"	3686	—	—	1	12	190	—	—	Tuttig Anna.
16	"	"	119	"	4774	1882	800	1	6	152	35	—	Pieringer Martin.
17	"	5 Mondscheingas.	110	"	4705	1881	3875	1	8	220	—	—	Feuchtmüller Aloisia.
18	"	"	118	"	1440	—	—	1	2	174	—	—	Hofer Karl's Erben.
19	"	3 Mondscheingas.	111	"	2913	—	—	1	21	252	—	—	Schneer Peter.
20	"	"	117	"	2904	—	—	1	14	172	—	—	Gamrith Anna u. Mtg.
21	"	31 Siebensterngas.	92	"	—	—	—	—	—	—	—	—	—
22	"	"	116	"	2669	—	—	1	8	142	81	—	Heim Ferdinand.
23	"	42 Siebensterngas.	140	Neubau	—	—	—	—	—	—	—	—	—
24	"	"	115	Mariahilf	3500	—	—	2	18	206	—	—	Jäch Anna.
25	"	"	139	Neubau	2428	—	—	2	10	117	—	—	Frischauf.
26	"	"	114	Mariahilf	3515	—	—	1	10	196	—	—	Strasshofer Anton.
27	"	"	138	Neubau	1364	—	—	1	6	117	—	—	Wippel Anton.
28	"	"	113	Mariahilf	3176	—	—	2	21	181	—	—	Kloss Anna.
29	"	"	137	Neubau	2743	—	—	2	14	192	—	—	(Pfeiffer Jos. u. Elise u. Hoffmann Anton.
30	"	29 Siebensterngas.	112	Mariahilf	6322	—	—	2	14	210	—	—	Fritz Anton.
31	"	"	136	Neubau	2320	1876	40	2	11	128	30	—	Stolzenhaller Johann.
32	"	40 Siebensterngas.	35	St. Ullrich	—	—	—	—	—	—	—	—	—
33	"	"	135	Neubau	2779	—	—	2	14	119	—	—	Köller Georg.
34	"	"	36	St. Ullrich	5429	1877	660	2	14	237	98	1821	Hiss Karl.
35	"	"	133/134	Neubau	2712	—	—	2	12	207	—	—	Thuna Daniel.
36	"	"	37	St. Ullrich	2784	—	—	2	18	153	32	—	Winkler Anton.
37	"	"	132	Neubau	2631	—	—	2	10	88	—	—	Steiner Josef.
38	"	"	145	St. Ullrich	5670	—	—	2	12	144	34	1822	Maulik Max.
39	"	47 Burggasse	131	Neubau	—	—	—	—	—	—	—	—	—
40	"	"	147	St. Ullrich	5733	—	—	2	12	151	—	1827	Neuss Theod. u. Miteig.
41	"	28 Burggasse	128	Neubau	—	—	—	—	—	—	—	—	—
42	"	"	38	St. Ullrich	—	—	—	—	—	—	—	—	—
43	"	"	129	Neubau	3425	1885	150	2	12	126	—	1809	Perl Jak. u. Miteigenth.
44	"	8 St. Ullrichsplatz	48/49	St. Ullrich	—	—	—	—	—	—	—	—	—
45	"	35 Neustiftgasse	53	"	—	—	—	—	—	—	—	—	—
46	"	7 St. Ullrichsplatz	50	"	7154	—	—	3	44	396	—	1842	Ord. d. barmh. Schwest.
47	"	"	146	"	994	—	—	1	5	—	—	—	Winkler Johann.
49	"	"	51	"	—	—	—	—	—	—	—	—	—
1	(Lerchen- felderstrasse)	7 Hofstallstrasse.	1	"	—	—	—	—	—	—	—	—	—
3	"	"	72	"	2827	—	—	3	9	112	—	—	Derenberger Karolin.
5	"	8 Mechitharistengasse	71	"	—	—	—	—	—	—	—	—	—
7	"	"	69/73	"	—	—	—	—	—	—	—	—	—
9	"	"	74	"	4261	—	—	2	15	187	—	—	Grasselly Frz. u. Mtg.
11	"	"	75	"	4530	—	—	2	30	245	—	1822	Vonbrunn Alois u. Mtg.
13	"	16 Neustiftgasse	59 ^a	"	—	—	—	—	—	—	—	—	—
15	"	"	76	"	7480	—	—	2	36	276	—	—	Ruschitzka Robert.

Orientierungs- Nummer	Gasse, Strasse oder Platz	Identisch mit	Conscriptions- Nummer	Grund	Zins	Steuerfrei		Stockwerke	Wohnungen	Grundfläche		Erbaut im Jahre	Eigentümer
						bis	Betrag			ver- baut	unver- baut		
17	Lerchen- felderstrasse	20 Neustiftgasse . .	57	St. Ullrich	—	—	—	—	—	—	—	—	
19		"	22 "	56	"	—	—	—	—	—	—	—	
21	"	"	77	"	2327	—	—	2	6	159	—	—	Jautz Franziska.
23	"	26 Neustiftgasse . .	54	Neubau	—	—	—	—	—	—	—	—	
25	"	28 "	1		—	—	—	—	—	—	—	—	
27	"	8 Schottenhofgas.	5	"	3021	—	—	1	6	130	—	—	Bäcker Karl.
29	"	5 "	7	"	4576	1878	35	2	12	137	—	—	Endlicher Moriz.
31	"	"	8	"	2742	—	—	3	12	98	97	—	Kühnerkopf F. u. Mitg.
33	"	"	9	"	2384	1879	790	3	10	82	136	—	Stehlig Johann.
35	"	"	10	"	3416	—	—	2	11	149	44	—	Felix Johann.
37	"	"	11	"	3878	1876	880	3	12	131	63	—	Kerner Josef.
39	"	6 Spindlergasse . .	12	"	—	—	—	—	—	—	—	—	
41	"	3 "	55b	"	—	—	—	—	—	—	—	—	
43	"	88 Neubangasse . .	14	"	—	—	—	—	—	—	—	—	
45	"	83 "	15	"	—	—	—	—	—	—	—	—	
47	"	48 Neustiftgasse . .	51	"	—	—	—	—	—	—	—	—	
49	"	"	50	"	2115	—	—	1	15	220	—	—	Fleischer Josef.
51	"	52 Neustiftgasse . .	49/308	"	—	—	—	—	—	—	—	—	
53	"	"	16	"	1537	—	—	3	9	81	—	—	Rauchleker Gab. u. Fz.
55	"	"	17	"	1220	—	—	1	6	47	32	—	Neumann Franz.
57	"	20 Myrthengasse . .	18	"	—	—	—	—	—	—	—	—	
59	"	19 "	24	"	2404	—	—	3	11	102	—	1816	Panzer Ignatz.
61	"	"	25/333	"	336	1877	336	2	5	148	—	1865	Commune Wien.
63	"	"	26	"	1473	—	—	1	7	123	295	—	Badke August.
65	"	"	27	"	6672	—	—	3	22	155	99	1802	Kohn Julie.
67	"	"	28	"	3672	1878	300	2	11	174	311	1821	Schramm Franz.
69	"	"	29	"	5727	1880	5727	3	25	192	136	1867	Bröse Wilhelm.
71	"	"	30	"	1445	—	—	2	8	99	175	—	Blach Karl.
73	"	"	31	"	1566	—	—	2	7	97	135	—	Basello Franz.
75	"	"	32	"	1580	—	—	2	8	81	109	—	Harda Franz.
77	"	"	180	Altlerchenfeld	772	—	—	1	6	123	—	—	Wonauer Viktor.
79	"	2 Badhausgasse . .	181	"	913	—	—	1	2	91	—	—	Michelveit Johann.
81	"	4 "	182	"	727	—	—	1	1	86	—	1817	Niver Appolonia.
83	"	6 "	235	"	1082	—	—	2	5	64	—	1819	Renner Joh. u. Miteig.
85	"	8 "	183	"	231	—	—	1	1	40	—	—	Dollmayer Johann.
87	"	10 "	184	"	265	1877	25	1	1	45	—	—	Destalek Josef.
89	"	12 "	185	"	903	—	—	2	6	44	—	—	Krampf Anton.
91	"	14 "	186	"	270	1876	30	1	1	43	—	1835	Lippert Josef.
93	"	16 "	187	"	455	—	—	2	4	41	—	—	Bradl August.
95	"	18 "	188	"	532	—	—	1	3	45	—	—	Koch Simon.
97	"	20 "	189	"	1075	1879	48	1	3	43	26	—	Braunhauser J. u. A.
99	"	22 "	190	"	403	—	—	2	3	68	—	—	Stramnitzer J. u. Mitg.
101	"	24 "	191	"	940	—	—	1	5	72	—	—	Aichinger Mathias.
103	"	96 Schottenfeldg. .	194/195	"	1069	—	—	2	9	117	—	1819	Riess Alexander.
105	"	"	196	"	436	—	—	1	4	40	—	—	Commune Wien.
107	"	"	197	"	831	—	—	1	2	42	—	—	Strohmayer Josef.
109	"	"	198	"	1327	—	—	2	7	83	—	1805	Flad Johann.
111	"	"	199/200	"	steuerfrei	—	—	2	8	137	201	—	Pfarrhof.
113	"	"	201	"	730	—	—	1	7	80	—	—	Brauchinger Christian.
115	"	"	202	"	790	—	—	1	3	73	—	—	Nagl Katharina.
117	"	"	203	"	1213	—	—	2	13	67	—	1831	Schwaninger Marie.
119	"	"	204	"	753	—	—	1	5	66	—	—	Probst Wenzel.
121	"	"	205	"	544	1882	50	1	4	49	—	—	Chiba Johann.
123	"	"	206	"	500	1883	50	1	1	58	—	—	Kargl Paul.
125	"	"	207	"	598	—	—	1	4	72	—	—	Prade Filipp.
127	"	"	208	"	332	—	—	1	2	45	—	—	Kronhäuser P.
129	"	"	209	"	1108	1884	415	1	6	71	—	—	Klenn Franz.
131	"	"	210	"	1083	1879	66	1	8	70	—	—	Zant Josef.
133	"	"	211	"	374	—	—	1	5	51	—	—	
135	"	"	212	"	574	—	—	1	9	58	—	—	Körber Marie.
137	"	"	213	"	1132	—	—	1	6	58	—	—	Schade Anton.
139	"	"	214	"	1951	1881	220	2	13	85	46	1806	Kattenböck Franz.

Orientierungs- Nummer	Gasse, Strasse oder Platz	Identisch mit	Conscriptions- Nummer	Grund	Zins	Steuerfrei		Stoekwerke	Wohnungen	Grundfläche		Erbaut im Jahre	Eigenthümer
						bis	Betrag			ver- baut	unver- baut		
141	Lerchen- felderstrasse	—	215	Allerchenfeld	1278	—	—	2	9	111	45	1806	Pretsch Johann.
143	"	—	216	"	2321	1876	350	2	9	135	—	1805	Zimmerl Johann.
145	"	—	217	"	250	1878	30	1	1	52	—	1808	Weitmann Andreas.
147	"	106 Kaiserstrasse	233	—	—	—	—	—	—	—	—	—	—
1	Lindengasse	11 Stiftgasse	79	Mariahilf	—	—	—	—	—	—	—	—	—
2	"	18 " "	80	"	24.638	—	—	3	34	389	58	1839	Hältinger Joh. u. Anna.
3	"	—	127	"	1190	—	—	2	4	61	—	—	Bürger Eduard.
4	"	—	126	"	2428	—	—	2	13	137	191	—	Müller Anna's Erben.
5	"	—	128	"	5393	1884	1600	2	9	281	34	—	Ritschel & Bloß.
6	"	—	125	"	2456	—	—	1	12	191	138	—	Schobelt Heinrich.
7	"	—	129	"	2319	—	—	2	13	149	126	—	Hess Katharina.
8	"	—	124	"	1961	—	—	1	12	193	126	—	Schon Elisabeth.
9	"	—	130	"	3988	—	—	1	21	311	—	—	Amon Leonhardt.
10	"	—	123	"	2046	—	—	1	4	157	170	—	Lichnowsky O., Graf.
11	"	—	131	"	2647	—	—	1	12	228	84	—	Reithofer Ludwig.
12	"	—	122	"	4120	—	—	2	26	242	87	—	Uhlmann L. u. Miteig.
13	"	—	132	"	4460	—	—	1	32	311	—	—	Reithofer Ludwig.
14	"	—	121	"	5566	—	—	3	30	287	40	—	Wiesenburg Sofie.
15	"	—	133	"	5033	—	—	1	25	320	—	—	Karl Theresia.
16	"	14 Kirchengasse	120	"	8388	—	—	2	9	199	—	—	Stuböck Georg.
17	"	—	163	"	6460	1883	6440	3	14	—	—	1871	Scheiringer Johann.
18	"	9 Kirchengasse	106	"	—	—	—	—	—	—	—	—	—
19	"	7 " "	139	"	7408	—	—	2	16	201	—	—	Pachmeyer Therese.
20	"	—	105	"	2434	—	—	1	12	135	60	—	Winter Michael.
21	"	—	140	"	3573	—	—	3	20	171	—	—	Winkler Joh. u. Anna.
22	"	—	104	"	2706	—	—	1	9	196	—	—	Pohley Joh. u. Miteig.
23	"	—	141	"	3010	—	—	2	19	128	45	—	Mayer Gabrielle.
24	"	—	103	"	2875	—	—	1	4	148	100	—	Reitzner A. u. Franzk.
25	"	—	142	"	4232	1877	2608	3	19	95	76	—	Glatzl And. u. Leop.
26	"	—	102	"	2885	—	—	2	12	192	—	—	Kaltenegger Marie.
27	"	—	143	"	3160	—	—	1	14	171	84	—	Wasel Fr. u. Miteigen.
28	"	—	101	"	1696	—	—	2	10	86	—	1805	Werner Anna u. Miteig.
29	"	—	144	"	3262	—	—	2	26	158	102	—	Ferstl Leop. u. Anna.
30	"	12 Zollergasse	100	"	—	—	—	—	—	—	—	—	—
31	"	10 " "	145	"	—	—	—	—	—	—	—	—	—
2	Mariahilferstr.	1 Hofstallstrasse	171-176	Laimgrub. Spittelbg.	—	—	—	—	—	—	—	—	—
4	"	—	177	Laimgrub.	5392	—	—	4	11	159	73	—	Koch Hedw. u. Miteig.
6	"	—	178	"	5369	1879	588	4	21	257	49	1834	Brandstädter Kath.
8	"	—	879	"	8348	—	—	4	23	361	148	—	Lehofer Josef.
10	"	—	180	"	5843	1883	2350	3	12	119	145	—	Brandstädter K.'s Erb.
12	"	—	181	"	6129	—	—	3	20	139	—	—	—
14	"	—	182	"	4301	—	—	4	15	257	223	—	Drasche Heinr., Rit v.
16	"	—	183	"	3656	—	—	3	7	52	27	—	—
18	"	2 Breitegasse	184	"	31.659	—	—	3	20	606	—	1834	Wagner Ant. u. Frzk.
20	"	1 " "	200	"	steuerfrei	—	—	3	13	453	—	—	K. k. Hofgebäude.
22	"	10 Siebensterngas.	185	"	594	—	—	3	19	9898	—	—	K. k. Kaserne.
24	"	2 Stiftgasse	186	"	—	—	—	—	—	—	—	—	(Ein Theil im Bau.)
26	"	1 " "	74	Mariahilf	—	—	—	—	—	—	—	—	—
28	"	—	73	"	11.755	—	—	3	22	269	—	1850	Zephyresen Pauline.
30	"	—	72	"	7312	—	—	1	28	288	—	1824	Prziborsky G. u. Mit.
32	"	—	71	"	5746	1880	200	1	10	326	—	—	Perl Karl u. Miteigen.
34	"	—	70	"	9956	—	—	3	27	289	—	—	Neumann Franz.
36	"	—	69	"	7242	—	—	2	21	294	—	—	Müller Al., Ad. u. L.
38	"	—	68	"	6629	—	—	2	19	258	30	1805	Heiser Franz.
40	"	—	67	"	7397	—	—	2	21	290	—	1805	—
42	"	—	66	"	6913	—	—	2	15	292	—	—	Kadeiner Anna.
44	"	—	65	"	7104	—	—	3	25	271	—	—	Zehetmeyer R. u. Mit.
46	"	—	64	"	17.423	—	—	4	30	292	—	1856	Benischko Josefina.
48	"	2 Kirchengasse	63a	"	23.492	1877	23.492	4	13	181	—	1862	Drasche Heinr., Ritt. v.
50	"	1 " "	62	"	7975	—	—	3	15	235	—	—	Vetter Katharina.
52	"	—	61	"	10.305	1877	3155	3	28	241	122	—	Hönsler Franz.
54	"	—	60	"	11.569	1879	9117	4	19	359	—	—	Schopp Ed. u. Anna.

Orientierungs- Nummer	Gasse, Strasse oder Platz	Identisch mit	Conscriptions- Nummer	Grund	Zins	Steuerfrei		Stockwerke	Wohnungen	Grundfläche		Erbaut im Jahre	Eigentümer
						bis	Betrag			vor- baut	unver- baut		
56	Mariahilferstr.	—	59	Mariahilf	9055	1878	4191	4	19	366	—	—	Weishappel Anna.
58	"	—	58	"	7621	—	—	2	28	365	—	—	Heim Mich. u. Miteig.
60	"	2	57	"	9969	1883	100	2	21	320	—	—	Elsinger Mathäus.
62	"	1	194	Neubau	11.648	—	—	2	8	143	—	1830	Spann Anna's Erben.
64	"	—	195	"	8461	—	—	2	9	111	—	1804	Hofmann Rudolf.
66	"	—	196	"	14.097	1876	14.097	4	10	114	—	1861	Hellerbarth Karl.
68	"	2	197	"	4931	—	—	2	4	88	—	—	Thanner Johann.
70	"	1	270	"	28.161	1878	28.161	4	16	388	—	1863	Murmann Pet., Ritter v.
72	"	—	343	"	16.930	1881	16.930	4	20	260	—	1868	} Schmidt D.
74a	"	—	344	"	18.077	1881	18.077	4	17	286	—	1868	
74b	"	—	348	"	6179	1882	670	4	8	276	—	1868	Dodel Ludwig.
76	"	—	271	"	11.422	1880	100	1	34	619	242	—	Conv. d. barmh. Brüd.
78	"	—	272	"	5679	1883	1833	1	12	236	107	—	Sieber Margaretha
80	"	—	273	"	10.938	1880	9537	3	26	569	37	1827	Dreywurst Leop.
82	"	—	274	"	9452	1879	1537	2	6	197	311	—	König Anna u. Miteig.
84	"	2	275	"	9406	—	—	2	12	258	—	1811	Spann Anna's Erben.
86	"	1	305	"	—	—	—	—	—	—	—	—	—
88	"	—	306	"	—	—	—	—	—	—	—	—	—
88a	"	—	351	"	27272	1882	27.272	4	—	766	—	1870	} Hartl Georg.
90	"	2	479	Schottenf.	—	—	—	—	—	220	—	—	
92	"	1	336	"	—	—	—	—	—	—	—	—	—
94	"	—	335	"	8988	—	—	2	48	278	43	—	Bauer Benedikt, Dr.
96	"	—	334	"	11.879	1881	11.879	3	16	342	—	1870	Bernreither Marie.
98	"	—	333	"	9243	1880	7243	3	20	274	—	—	Köstler Christian.
100	"	—	332	"	5152	1881	751	3	12	265	60	1870	Strauhal Antonia.
102	"	2	331	Schottenfeldg.	3882	—	—	1	11	317	—	—	Schrajfer K. u. Miteig.
104	"	1	219	"	—	—	—	—	—	—	—	—	—
106	"	—	218	"	7178	1884	6882	3	8	101	—	1870	Weissenberger Franz.
108	"	—	217	"	15.205	1875	440	3	11	280	—	1870	Gerstner Anton.
110	"	—	216	"	12.337	1881	6329	4	36	317	70	—	Flemisch Josefa.
112	"	—	215	"	7265	1879	3033	2	19	508	—	—	Wolf Alois.
114	"	—	214	"	19.230	1885	19.230	4	24	307	—	1870	Bernreither Marie.
116	"	—	213	"	14.399	—	—	3	38	527	137	1847	Münzberg Josefa.
118	"	—	212	"	11.631	1878	10.513	4	40	312	—	1817	Jerusalem Anna.
120	"	2	211	"	18.800	1881	1291	3	40	478	—	1845	Winter F. u. Miteigen.
122	"	1	2	"	14.798	1882	10.680	4	17	742	898	—	Blümel Johann.
124	"	—	1	"	steuerfrei	—	—	1	6	330	—	—	K. k. Linienamt.
1	Marzellingasse.	8	137	Spittelbg.	—	—	—	—	—	—	—	—	—
2	"	6	136	"	—	—	—	—	—	—	—	—	—
3	"	10	139	"	—	—	—	—	—	—	—	—	—
4	"	—	126	"	1240	—	—	3	8	31	—	—	Effenberger Franz.
6	"	34	127	Spittelberggass.	—	—	—	—	—	—	—	—	—
1	{ Mechitha- ristengasse }	6	64	St. Ullrich	—	—	—	—	—	—	—	—	—
2	"	4	3	"	11.266	1884	6824	2	6	60	—	1870	Mechitharisten-Congr.
3	"	—	65	"	2168	—	—	3	18	88	—	1817	Heintal Franz.
4	"	—	2	"	630	—	—	5	1	307	289	1836	Mechitharisten-Congr.
5	"	—	66	"	2066	—	—	2	12	91	—	—	Böhm Josef.
6	"	—	70	"	3462	—	—	3	18	130	39	—	Weinmann A. M.
7	"	—	67	"	2189	—	—	2	12	91	—	—	Aigner Anna.
8	"	5	71	Lerchenfelderstrasse .	2692	—	—	2	8	112	—	—	Angermayer Ernst.
9	"	—	68	"	3523	—	—	3	16	89	—	—	Brzezina Adalbert.
11	"	7	69	Lerchenfelderstrasse .	2622	—	—	2	2	123	—	—	} Rigoniz Peter.
			73	"	2410	—	—	2	2	160	—	—	
1	Mondscheingas.	31	92	Mariahilf	—	—	—	—	—	—	—	—	—
2	"	—	163	Neubau	4038	—	—	2	11	192	—	1820	Schinkert Therese.
3	"	19	111	Mariahilf	—	—	—	—	—	—	—	—	—
4	"	—	164	Neubau	2137	1883	660	2	3	105	—	—	Bühlmayer Konrad.
5	"	17	110	Mariahilf	—	—	—	—	—	—	—	—	—
6	"	—	165	Neubau	2349	—	—	2	11	110	31	—	Muschik Barth.
7	"	—	93	Mariahilf	2748	—	—	2	30	186	—	—	Kullmann Jos. u. Rosa.
8	"	—	166	Neubau	939	—	—	1	3	74	32	—	Müller Alex.
9	"	—	94	Mariahilf	930	—	—	1	8	200	—	—	Commune Wien.

Orientierungs- Nummer	Gasse, Strasse oder Platz	Identisch mit	Conscriptions- Nummer	Grund	Zins	Steuerfrei		Stokwerke	Wohnungen	Grundfläche		Erbaut im Jahre	Eigentümer
						bis	Betrag			ver- baut	unver- baut		
10	Mondscheingas.	—	167	Neubau	698	—	—	1	4	44	—	—	Lesofski Stanislaus.
11	"	22 Zollergasse	95	Mariahilf	6636	—	—	3	20	172	—	1835	Möring Andreas.
12	"	24 " "	168	Neubau	168	—	—	1	5	70	—	—	Linke Wilhelm.
13	"	31 " "	184	"	—	—	—	—	—	—	—	—	—
14	"	33 " "	185	"	—	—	—	—	—	—	—	—	—
15	"	—	327	"	3761	—	—	3	9	232	—	1833	Möring Andreas.
16	"	—	182	"	1516	—	—	1	10	129	—	—	(Scharfenberger Anna u. Hummelberger Elis.
17	"	34 Neubaugasse	212	"	—	—	—	—	—	—	—	—	—
18	"	—	183	"	1560	—	—	2	7	68	56	—	Kaltenegger Dominik.
20	"	36 Neubaugasse	213	"	—	—	—	—	—	—	—	—	—
1	Myrthengasse	68 Burggasse	112	"	—	—	—	—	—	—	—	—	—
2	"	66 " "	321	"	1478	—	—	2	8	58	—	1826	Amerin Anton.
3	"	—	85	"	3062	—	—	2	10	132	—	—	Kohl Karl.
4	"	—	322	"	1064	—	—	3	9	64	—	1827	Wolay Ant.'s Erben.
5	"	—	86	"	2298	1875	964	2	17	131	—	1829	Bernhart Josef.
6	"	—	323	"	2702	—	—	3	12	69	—	1827	Kautsch Anton.
7	"	—	87	"	4123	1876	2690	2	20	138	—	1828	Sigmund Wilhelm.
8	"	—	324	"	1249	—	—	2	5	75	—	1826	Turner Adalbert.
9	"	79 Neustiftgasse	88	"	—	—	—	—	—	—	—	—	—
10	"	77 " "	84	"	4764	—	—	2	23	169	—	1837	Blume Ludwig.
11	"	60 " "	45	"	2382	—	—	1	6	104	—	1805	Titze Karl u. Barbara.
12	"	58 " "	46	"	1820	—	—	1	6	115	—	—	Fischer Christof.
13	"	—	22	"	3029	—	—	2	17	178	—	—	Pollak Friedr. u. Ant.
14	"	—	21	"	1210	—	—	1	7	108	—	1829	Schweinfest Johann.
15	"	—	23	"	1912	—	—	2	10	88	—	1811	Weidhofer Anna.
16	"	—	20	"	2504	—	—	2	7	107	—	1821	Luksch Ig. u. C.
17	"	—	332	"	4407	—	—	3	12	97	—	1846	Knauer Anna.
18	"	—	19	"	1678	—	—	2	8	84	105	1820	Afh Fried. u. Miteig.
19	"	59 Lerchenfelderstrasse	24	"	—	—	—	—	—	—	—	—	—
20	"	57 " "	18	"	2300	—	—	2	10	105	—	—	Gottner's Erben.
1	Neubaugasse	70 Mariahilferstr.	270	"	—	—	—	—	—	—	—	—	—
2	"	68 " "	197	"	—	—	—	—	—	—	—	—	—
3	"	—	269	"	4419	—	—	2	10	195	—	1828	Fiebinger Bernh. u. B.
4	"	—	198	"	3434	—	—	3	11	211	—	1843	Hammer G. M.
5	"	—	268	"	3421	—	—	1	9	143	278	—	Fiebinger Bernhard.
6	"	—	199	"	1416	—	—	1	14	211	—	—	Schmidt Elise.
7	"	—	267	"	4810	1876 1884	100 535	1	15	550	268	1823	(Weber-Witwen - Pens.- Institut.
8	"	—	200	"	3007	—	—	1	7	217	—	—	Appel Josef.
9	"	1 Richtergasse	266	"	8621	1882	646	2	15	347	54	—	Eyer Heinr. u. Magd.
10	"	—	201	"	4728	—	—	2	20	230	66	—	Kleinickl Jakob.
11	"	2 Richtergasse	265	"	5207	—	—	2	17	216	—	—	Haas Josef.
12	"	—	202	"	9299	1888	3139	3	17	314	—	—	Poley Karl.
13	"	1 Dreilaufergasse	264	"	5120	1884	100	2	11	215	—	—	Sovrek A. u. Miteigen.
14	"	—	203	"	6587	—	—	2	29	338	39	—	Arelt Apollonia.
15	"	2 Dreilaufergasse	263	"	5295	—	—	1	6	265	—	—	Holitzer Frz. u. Leop.
16	"	—	204	"	3693	—	—	2	20	253	—	1821	Hofer Karl's Erben.
17	"	—	262	"	7635	—	—	2	28	334	55	1824	Wisgrill Joh. u. Klara.
18	"	17 Zollergasse	205	"	2407	1876	350	1	10	217	131	1810	Sprenger Ant., Dr.
19	"	—	261	"	4403	—	—	1	25	308	102	—	Vogtherr Magd.
20	"	19 Zollergasse	206	"	10.072	1878 1884	305 2274	2	20	363	40	—	Singer Jakob.
21	"	—	260	"	1746	—	—	1	7	284	132	—	Scholz Johann.
22	"	—	328	"	1525	—	—	1	7	156	—	—	Feder Karl u. Elise.
23	"	—	559	"	3551	1877	200	1	9	215	184	—	Kaufmann Karl.
24	"	—	207	"	1904	—	—	1	7	156	—	—	Feder Karl.
25	"	—	258	"	5247	—	—	3	14	699	130	1848	Commune Wien.
26	"	—	208	"	8101	1883	6523	3	15	174	114	—	Wilfort Georg.
27	"	—	257	"	3376	—	—	2	18	438	—	—	Nagel Josef.
28	"	25 Zollergasse	209	"	3485	—	—	1	22	398	398	—	Riegler A., Weller K.
29	"	—	256	"	4216	1881	989	1	16	231	156	1810	Schwarz Josef.
30	"	—	210	"	2493	—	—	1	7	194	84	—	Neuhold Johann.
31	"	—	255	"	3801	—	—	1	13	318	84	—	Walter Jakob.

VII. Bezirk: Neubau.

Orientierungs- Nummer	Gasse, Strasse oder Platz	Identisch mit	Conscriptions- Nummer	Grund	Zins	Steuerfrei		Stockwerke	Wohnungen	Grundfläche		Erbaut im Jahre	Eigentümer
						bis	Betrag			ver- baut	unver- baut		
32	Neubaugasse	—	211	Neubau	4451	—	—	3	20	211	—	—	Oppelik Alois.
33	"	—	254	"	1650	—	—	1	6	299	131	—	Haag Genovefa.
34	"	17 Mondscheingas.	212	"	3687	—	—	1	14	307	—	—	Förchtgott Joh.'s Erb.
35	"	1 Westbahnstras.	253	"	7694	—	—	2	12	304	33	—	Bruder Wilhelmine.
36	"	20 Mondscheingas.	213	"	9243	—	—	2	13	495	161	—	Obermüller Adolf.
37	"	2 Westbahnstras.	249a	"	7173	1881	7173	bei	Nr. 4 Westbahnstrasse	—	—	—	Ziack Ludwig.
38	"	—	214	"	9243	—	—	1	1	131	88	—	Eckel Josef.
39	"	—	248	"	3419	—	—	2	6	254	165	1817	Holzschuh Leopold.
40	"	—	215	"	6957	—	—	1	8	225	84	1821	Hoffelner Johann.
41	"	—	247	"	5729	1884	709	2	18	342	80	—	Nowotny Franz.
42	"	—	216	"	steuerfrei	—	—	2	8	248	—	—	Zoller'sche Stiftung.
43	"	—	246	"	7369	—	—	3	38	412	—	1836	Harti Karl u. Miteigen.
44	"	—	217	"	3455	—	—	2	15	254	—	—	Dieditz Josef.
45	"	—	245	"	3258	—	—	1	15	264	123	—	Gaginelli Josef.
46	"	43 Siebensterngas.	218	"	—	—	—	—	—	—	—	—	—
47	"	—	244	"	3659	—	—	2	23	308	108	1831	Böhm Anna.
48	"	58 Siebensterngas.	219 ^a 219 ^b	"	4054 1402	1883	4054	2 1	11	145	—	1868	Hubatschka Josef.
49	"	—	243	"	2950	—	—	2	23	288	113	—	Innigl Elisabeth.
50	"	—	220	"	1998	—	—	1	6	226	—	—	Haupt Frz. u. Rob.
51	"	—	242	"	8583	1878	200	2	32	295	106	1820	Schürr Friedr. u. Mar.
52	"	—	221	"	1161	—	—	1	12	426	51	—	Hellmayer F.'s Erben.
53	"	—	241	"	3902	—	—	1	23	305	98	—	Götz Michael.
54	"	—	222	"	3906	—	—	1	19	280	166	—	Böhm Anton.
55	"	—	240	"	4207	—	—	2	23	306	103	—	Eggerer Anton.
56	"	—	223	"	2584	—	—	1	10	250	128	1826	Fiebinger B.
57	"	—	239	"	6130	1876	4850	2	24	300	117	—	Wagner Johann.
58	"	—	224	"	1660	—	—	1	9	116	96	—	Bör Ida.
59	"	—	238	"	3322	—	—	1	19	263	145	—	Mosslinger Frz.
60	"	—	225	"	1215	—	—	1	6	140	83	—	Ubrecht Josef.
61	"	—	237	"	3265	1884	727	1	6	334	68	—	Jecmen Peter.
62	"	—	226	"	3090	—	—	2	21	306	119	—	Leodolter Johann.
63	"	—	236	"	6004	—	—	2	29	309	84	1827	Resch Franz.
64	"	—	227	"	4051	1875	1256	2	12	228	—	—	Wagner Jos. u. Marie.
65	"	—	225	"	2500	—	—	1	7	235	107	—	Stift Schotten.
66	"	—	228	"	10.086	—	—	2	36	774	—	1819	Grolig Anna.
67	"	67 Burggasse . . .	234	"	—	—	—	—	—	—	—	—	—
68	"	—	229	"	4783	1878 1883	511 153	1	26	256	123	—	Hörmann Franz.
69	"	56 Burggasse . . .	116	"	—	—	—	—	—	—	—	—	—
70	"	—	230	"	8150	1877	7085	3	24	381	—	—	Nagel Leopold.
71	"	—	76 77	"	698 421	—	—	1 eb.	8	94	60	—	Baumann Ant., Dr.
72	"	65 Burggasse . . .	231	"	7705	1876	7705	3	10	138	—	1861	Resch Leopold.
73	"	—	334	"	4457	1876	4457	3	13	92	—	1861	Faber Max, Ritter v.
74	"	54 Burggasse . . .	118	"	—	—	—	—	—	—	—	—	—
75	"	65 Neustiftgasse . .	78	"	2340	—	—	1	5	130	—	—	Maucha Josefa.
76	"	—	117	"	5137	1878	5137	3	13	158	41	1862	Petzolt Joh. u. Georg.
77	"	46 Neustiftgasse . .	52	"	4087	1880	312	1	10	112	—	1833	Fuchs Karl.
78	"	—	75	"	4991	1878	4991	3	20	153	—	1862	Hutterstrasser M., L., E., K.
79	"	—	340	"	5099	1877	5099	3	11	101	—	1862	Schwaiger Johann.
80	"	63 Neustiftgasse . .	74	"	8579	1877	8579	3	11	130	—	1862	Trenk Anton.
81	"	—	339	"	5001	1879	5001	3	15	106	—	1861	Sehann Anton.
82	"	44 Neustiftgasse . .	54	"	7076	1879	7076	3	20	249	—	1867	Schönplugg Frz., Dr.
83	"	45 Lerchenfelderstrasse .	15	"	12.818	1884	12.818	3	21	83	—	1871	Genselmaier Josef.
84	"	—	346	"	4083	1880	4083	3	13	120	—	1867	Kultsar Ign. u. Agn.
84a	"	—	347	"	3966	1879	3966	3	13	100	—	1867	Fieder Franz.
86	"	—	341	"	6339	1879	6339	3	17	100	—	1861	Horwath Karl.
88	"	43 Lerchenfelderstrasse .	14	"	5015	1877	5015	3	11	260	—	1862	Nebuschka Johann.
1	Neustiftgasse	5 Hofstallstrasse .	134 ^a 134 ^b	Spittelbg.	—	—	—	—	—	—	—	—	—
2	"	—	—	—	—	—	—	—	—	—	—	—	—
3	"	7 " " " " " "	1	St. Ullrich	—	—	—	—	—	—	—	—	—
4	"	2 Mechitaristeng.	133 3	Spittelbg. St. Ullrich	8560	—	—	3	31	269	—	1822	Plati, Gräfin.

Orientierungs- Nummer	Gasse, Strasse oder Platz	Identisch mit	Conscriptions- Nummer	Grund	Zins	Steuerfrei		Stockwerke	Wohnungen	Grundfläche		Erbaut im Jahre	Eigentümer	
						bis	Betrag			ver- baut	unver- baut			
5	Neustiftgasse	28 Kirchberggass..	132	Spittelbg.	5406	—	—	2	18	247	—	—	Gretsch Anton.	
6		1 Mechitaristeng.	64	St. Ullrich	2752	—	—	3	18	99	—	—	Müller Anna.	
7		"	—	131	Spittelbg.	2677	—	—	2	12	97	—	Swoboda Frzk.	
8		"	—	63	St. Ullrich	2210	—	—	2	13	93	—	Kauderer Anna.	
9		"	{ 32 Kirchberggass..	130	Spittelbg.	4099	—	—	3	17	171	—	—	Kirchberger'sche Stift.
10		"	40 Spittelberggass..											
11		"	39 Spittelberggass..	62	St. Ullrich	3037	—	—	1	26	302	—	—	Bauer Barbara.
12		"	—	121	Spittelbg.	612	—	—	1	1	31	—	—	Nähr Anton.
13		"	—	61	St. Ullrich	3471	—	—	1	28	273	—	—	Preis Walpurga.
14		"	—	4	"	4810	—	—	2	11	151	—	—	Bernreither Marie.
15		"	—	60	"	2122	—	—	1	12	168	—	—	Schmid Therese.
16		"	13 Lerchenfelderstrasse	59 ^a	"	11.593	—	—	4	111	647	—	1848	Steinbauer Therese.
17		"	—	6	"	3865	—	—	2	16	396	45	—	{ Metropolitan-Kapitel zu Olmütz.
18		"	—	58	"	3898	—	—	2	23	319	—	—	Lenz Amalia.
19		"	—	7	"	1052	—	—	1	9	69	—	—	Feldbacher A. u. Mit.
20	"	17 Lerchenfelderstrasse	57	"	3982	—	—	2	18	366	47	—	Schmuk Joh.	
21	"	—	8	"	3281	—	—	2	12	117	—	—	Bacher E. u. Miteigen.	
22	"	19 Lerchenfelderstrasse	56	"	7028	1878	1079	2	41	436	—	—	Bernreither Marie.	
23	"	—	9	"	2287	1879	10	1	7	168	—	—	Patruban Jos. u. F., v.	
24	"	—	55	"	4349	—	—	2	19	249	—	—	Deppisch Johann.	
25	"	—	10	"	1901	—	—	2	11	83	—	—	Salabe Kl. u. Miteigen.	
26	"	23 Lerchenfelderstrasse	54	"	11.929	—	—	4	37	411	—	—	Angirmeier J. u. Mit.	
27	"	—	11	"	3140	—	—	2	12	137	—	—	Pokorny Josef.	
28	"	26 Lerchenfelderstrasse	1	Neubau	9767	—	—	3	45	353	—	—	Wally Maria.	
29	"	5 St. Ullrichsplatz	12	St. Ullrich	—	—	—	—	—	—	—	—	Weinberger Sigm.	
30	"	2 Schottenhofgas.	2	Neubau	3620	—	—	3	9	94	—	—	Nietl Karl.	
31	"	6 St. Ullrichsplatz	51	St. Ullrich	—	—	—	—	—	—	—	—	Kellermann Georg.	
32	"	1 Schottenhofgas.	60	Neubau	1376	—	—	2	10	37	—	—	Burger Anton.	
33	"	—	52	St. Ullrich	2233	—	—	1	7	288	—	—	Kellermann Georg.	
34	"	—	59	Neubau	2293	—	—	2	6	429	112	—	Haag Marie.	
35	"	45 Kirchengasse	53	St. Ullrich	4213	—	—	1	14	259	—	—	{ Hutterstrasser Marie. { Leopold, Ed. u. Karl	
36	"	—	58	Neubau	2697	—	—	1	13	284	43	—	Müller Joh.'s Erben.	
37	"	—	61	"	5546	—	—	2	29	344	—	1812	{ Hutterstrasser Marie. { Leopold, Ed. u. Karl	
38	"	—	57	"	2205	—	—	1	4	267	—	—	Perl Jakob.	
39	"	30 Burggasse	62	"	3410	1880	300	1	1	487	—	—	Kellermann Georg.	
40	"	2 Spindlergasse	56	"	7116	—	—	3	23	393	145	—	Perl Jakob.	
41	"	32 Burggasse	63	"	7428	—	—	2	34	386	—	—	Briza Friedrich.	
42	"	1 Spindlergasse	55a	"	—	—	—	—	—	—	—	—	{ Zehetmayer E. und Schwarz F.	
43	"	—	64	"	3319	—	—	2	15	201	89	—	Obenaus Leopold.	
44	"	82 Neubaugasse	54	"	—	—	—	—	—	—	—	—	Effenberger Franz.	
45	"	—	65	"	1616	—	—	1	11	143	71	—	Winter Elisabeth.	
46	"	77 Neubaugasse	52	"	—	—	—	—	—	—	—	—	Menger Johann.	
47	"	—	66	"	2626	—	—	1	22	244	—	—	Meindl Anton.	
48	"	47 Lerchenfelderstrasse	51	"	7610	1878	7305	3	35	414	—	1862	{ Fischer Leopold und Steininger Franz.	
49	"	—	67	"	3365	—	—	1	21	290	72	—	Riegler Kl. u. Miteigen.	
50	"	—	350	"	6029	1882	6029	3	19	220	—	1870	Tardtschek Johann.	
51	"	—	68	"	2791	—	—	2	17	266	—	—	{ Schmidt Kl., W., M. u. { Weinzirl A., M., Ed., M.	
52	"	51 Lerchenfelderstrasse	49	"	4586	—	—	2	15	217	—	—	Witek Ignatz.	
53	"	—	308	"	5059	—	—	1	15	187	—	—	Schmid Johann.	
54	"	—	69	"	4306	—	—	1	23	278	146	—	—	
55	"	—	48	"	3045	—	—	1	30	333	—	—	—	
56	"	—	70	"	1908	—	—	1	18	272	96	—	—	
57	"	48 Burggasse	47	"	3668	1876	382	2	18	263	—	1821	—	
58	"	12 Myrthengasse	71	"	3025	1876	1330	3	8	258	—	—	—	
59	"	—	46	"	—	—	—	—	—	—	—	—	—	
60	"	—	72	"	1671	—	—	1	11	127	90	—	—	
61	"	11 Myrthengasse	45	"	—	—	—	—	—	—	—	—	—	
61	"	—	73	"	2258	1877	2258	3	6	68	—	1862	Hutterstrasser L., K., E.	

Orientungs- Nummer	Gasse, Strasse oder Platz	Identisch mit	Conscriptions- Nummer	Grund	Zins	Steuerfrei		Stockwerke		Grundfläche		Erbaut im Jahre	Eigentümer	
						bis	Betrag	Wohnungen	ver- baut	unver- baut				
62	Neustiftgasse	—	44	Neubau	1270	—	—	1	6	226	51	—	Sabel Th., Ad. u. Anna	
63	"	80	Neubaugasse . .	74	"	—	—	—	—	—	—	—		
64	"	—	43	"	3425	—	—	1	16	311	327	1808	Teufelberger Tobias.	
65	"	75	Neubaugasse . .	78	"	—	—	—	—	—	—	—		
66	"	—	42	"	5579	—	—	2	20	488	368	—	Rothhansel Frzk.	
67	"	—	79	"	3200	—	—	2	27	193	97	—	Kellermann Georg.	
68	"	—	41	"	2071	—	—	1	16	172	107	1804	Otte Mar. u. Therese.	
69	"	—	80	"	4746	—	—	2	30	228	123	—	Kellermann Georg.	
70	"	—	40	"	2846	—	—	1	17	202	73	1809	Popp Rosalia.	
71	"	—	81	"	2966	—	—	1	17	224	108	—	Haberkalt F., Einweg A.	
72	"	—	39	"	2893	—	—	1	21	196	152	—	Loidott Johann.	
73	"	—	82	"	4203	—	—	1	32	418	—	—	Wiesner Karl.	
74	"	—	38	"	1274	—	—	1	25	129	65	—	Arnold Michael.	
75	"	—	83	"	3174	—	—	1	5	407	—	—	Schönangerer Franz.	
76	"	—	37	"	1888	—	—	1	8	123	77	—	Jahny & Radler.	
77	"	10	Myrthengasse . .	84	"	—	—	—	—	—	—	—		
78	"	—	36	"	1922	—	—	1	13	220	169	—	Stoklassa Henriette.	
79	"	9	Myrthengasse . .	88	"	3439	1875	322	2	15	130	—	1823	Blaich Josef.
80	"	88	Zieglergasse . .	35	"	2633	—	—	1	4	215	45	1825	Hirnschall Johann.
81	"	70	Burggasse . . .	39	"	6445	—	—	1	38	506	—	—	Nessner Johann.
82	"	73	Zieglergasse . .	370a	Schottenf.	—	—	—	—	—	—	—	—	
83	"	—	90	Neubau	5286	—	—	2	27	357	—	1815	(Mugerle v. Edelschein's Erben.	
84	"	73	Zieglergasse . .	370b	Schottenf.	—	—	—	—	—	—	—	—	
85	"	74	Burggasse . . .	91	Neubau	3717	—	—	1	34	546	—	—	Blars Elise.
86	"	—	270	Schottenf.	2972	1884	633	2	9	157	153	1812	Berger Michael.	
87	"	—	92	Neubau	2742	1875	753	1	18	294	—	—	—	Loidott & Ratzenböck.
88	"	—	269	Schottenf.	2816	—	—	3	19	167	—	1847	Exner Eduard.	
89	"	—	93	Neubau	1673	—	—	1	15	213	—	—	—	Baum Johann.
90	"	84	Schottenfeldg. .	268	Schottenf.	—	—	—	—	—	—	—	—	
91	"	—	94	Neubau	1478	—	—	1	13	218	50	—	—	Berger Friedrich.
92	"	87	Schottenfeldg. .	258/259	Schottenf.	—	—	—	—	—	—	—	—	
93	"	—	95	Neubau	4462	—	—	3	27	355	60	—	—	Müller Josef.
94	"	—	76	Schottenf.	1554	—	—	1	10	127	127	—	—	Nowak Jakob.
95	"	—	96	Neubau	steuerfrei	—	—	3	1	332	33	1874	—	N.-Oe. Studienfond.
96	"	—	75	Schottenf.	1158	—	—	1	6	163	123	—	—	Gunold Aug.'s Erben.
97	"	—	97	Neubau	steuerfrei	—	—	3	1	337	—	1874	—	N.-Oe. Studienfond.
98	"	—	74	Schottenf.	2519	1875	2519	2	8	186	74	1860	—	Schoch F. E.
99	"	—	352	Neubau	steuerfrei	—	—	3	15	348	—	—	—	(Ministerium für Kultus u. Unterricht.
100	"	—	73	Schottenf.	1551	—	—	1	7	237	233	—	—	Schulz Frz. u. Miteig.
101	"	90	Burggasse . . .	99	Neubau	5643	1878	3021	3	39	483	94	1866	Fuchs Am., Kl., Ig., E.
102	"	—	72	Schottenf.	4799	—	—	2	26	267	—	1829	—	Marksteiner Ferd.
103	"	86	Zieglergasse . .	100	Neubau	—	—	—	—	85	—	1874	—	Ram Franz. (Im Bau).
104	"	—	71	Schottenf.	1952	—	—	2	9	188	80	—	—	Priborsky Franz.
105	"	71	Zieglergasse . .	271	"	5601	—	—	3	28	213	—	1821	Meynert M.
106	"	—	70	"	1487	—	—	2	14	193	28	1826	—	Schärzler Jos. u. Th.
107	"	—	272	"	1291	—	—	1	11	136	55	—	—	Hutterstrasser Magd.
108	"	—	69	"	3562	—	—	2	12	114	108	1828	—	Mayer Mathias.
109	"	—	273	"	1154	—	—	1	6	175	50	—	—	Hutterstrasser Magd.
110	"	90	Kaiserstrasse . .	68	"	—	—	—	—	—	—	—	—	
111	"	—	274	"	360	—	—	1	4	120	141	—	—	Frumm Josef.
113	"	82	Schottenfeldg. .	275	"	1869	—	—	1	8	157	—	—	Toscano del Baner Joh.
115	"	85	"	257	"	—	—	—	—	—	—	—	—	
117	"	—	77	"	1788	—	—	2	4	151	32	1834	—	Hutterstrasser Magd.
119	"	—	78	"	1259	—	—	1	8	109	76	—	—	Hadina A. u. Miteig.
121	"	—	79	"	1337	—	—	1	10	127	74	—	—	Reich Simon.
123	"	32	Halbgasse . . .	80	"	1502	—	—	1	7	127	—	—	Lenneis Johann.
125	"	—	93	"	—	—	—	—	—	—	—	—	—	
127	"	29	"	94	"	1350	1879	310	1	3	68	43	—	Kubat Joh. u. Maria.
129	"	—	95	"	1158	1883	200	1	7	71	90	—	—	Blaha Johann.
131	"	—	96	"	1124	—	—	1	8	83	125	—	—	Frank Marie.
133	"	—	97	"	1248	1883	375	1	11	114	46	—	—	Kolarz Mathias.
135	"	—	98	"	880	—	—	1	6	71	88	—	—	Meinhard Eduard.

Orientierungs- Nummer	Gasse, Strasse oder Platz	Identisch mit	Conscriptions- Nummer	Grund	Zins	Steuerfrei		Stockwerke	Wohnungen	Grundfläche		Erbaut im Jahre	Eigentümer
						bis	Betrag			ver- baut	unver- baut		
137	Neustiftgasse	88 Kaiserstrasse	99	Schottenf.	1019	—	—	1	8	80	—	1823	Bosse Joh. u. Magd.
1	Richtergasse	9 Neubaugasse	266	Neubau	—	—	—	—	—	—	—	—	—
2	"	11 "	265	"	—	—	—	—	—	—	—	—	—
3	"	—	282	"	3752	—	—	2	12	131	—	1806	Windberger Johann.
4	"	—	283	"	1881	1882	425	2	5	108	29	—	Bauer Leop. u. Mar.
5	"	—	281	"	5235	—	—	2	18	209	35	1805	Huber Genovefa.
6	"	—	284	"	966	—	—	1	4	101	—	1802	Gressler Ignatz.
7	"	—	280	"	2114	—	—	2	8	112	105	1802	Koller Philipp's Erben.
8	"	2 Andlergasse	285	"	—	—	—	—	—	—	—	—	—
9	"	—	279	"	9056	—	—	3	8	226	57	1846	Pensions-Institut der Südbahnbeamten.
10	"	7 Dreilaufgasse	286/291	"	—	—	—	—	—	—	—	—	—
11	"	10 Andreasgasse	278	"	—	—	—	—	—	—	—	—	—
12	"	9 Dreilaufgasse	287 bis 290	"	—	—	—	—	—	—	—	—	—
1	Schottenfeldg.	104 Mariahilferstr.	219	Schottenf.	10.685	1876	10.685	4	23	113	—	1861	Rippka Heinr. u. Kar.
2	"	102 "	331	"	—	—	—	—	—	—	—	—	—
3	"	—	491	"	1756	1877	100	2	5	156	—	1836	Wolf Karl u. Franz.
4	"	—	478	"	4898	1877	4898	3	12	300	—	1867	Kuhuber Ferdinand.
5	"	—	220	"	4637	1879	1075	3	26	242	—	1847	Eibel Betti.
6	"	—	330	"	774	—	—	eb.	4	214	—	—	Seidl Jakob.
7	"	—	221	"	892	—	—	1	7	234	—	—	Schönhuber Josef.
8	"	—	329	"	481	—	—	eb.	5	146	32	—	Groy Therese.
9	"	—	222	"	5469	1885	4869	3	6	162	—	1870	Halbritter Adalbert.
10	"	—	328	"	1285	—	—	1	7	147	44	—	Koch Johann.
11	"	—	223	"	2061	1879	1740	3	13	96	42	1864	Diessner Anton.
12	"	—	327	"	590	—	—	eb.	4	169	75	—	Karly Franz.
13	"	—	224	"	741	—	—	1	3	138	—	—	Hauke Josef.
14	"	—	326	"	1344	—	—	eb.	7	809	—	—	Nathe Josef.
15	"	5 Apollogasse	225	"	2543	—	—	3	5	194	—	1853	Trebitsch Salomon.
16	"	3 "	325	"	—	—	—	—	—	—	—	—	—
17	"	6 "	200	"	6135	1877	1475	3	21	201	—	1838	Mank Friedrich.
18	"	4 "	324	"	2370	—	—	1	15	199	80	—	Krausz Samuel.
19	"	—	226	"	996	—	—	eb.	2	122	—	—	Landsteiner Elise.
20	"	—	323	"	4666	1881	288	1	9	462	—	1816	Ludwig Andreas.
21	"	—	227	"	7753	1876	2538	3	17	460	81	1848	Petrin Johann.
22	"	—	322	"	2688	—	—	1	15	407	—	1816	Haller Laurenz.
23	"	—	228	"	1398	—	—	eb.	6	278	—	—	Mann Leopold.
24	"	—	321	"	4700	—	—	1	9	317	183	1821	Wiesenberg Anton.
25	"	—	229	"	890	—	—	eb.	6	293	102	—	Huber Joh. u. Miteig.
26	"	—	320	"	1521	1879	332	1	5	200	80	—	Skala Josef.
27	"	—	230	"	3040	1882	3040	2	1	526	—	1870	Reichart Rud. u. Gust.
28	"	—	319	"	1527	—	—	1	9	126	—	1804	Hutla Josef.
29	"	—	231	"	2981	—	—	3	6	411	489	1811	Adensamer Josef.
30	"	—	318	"	11.847	1884	1604	2	11	476	617	1802	Brüder Böhm.
31	"	23 Seidengasse	176	"	—	—	—	—	—	—	—	—	—
32	"	21 "	317	"	—	—	—	—	—	—	—	—	—
33	"	20 "	232	"	5780	1881	500	3	8	193	—	—	Bleichsteiner Karl.
34	"	18 "	312	"	—	—	—	—	—	—	—	—	—
35	"	—	233	"	1623	—	—	1	8	179	45	—	Dullinger Rosalia.
36	"	—	311	"	5460	1876	5130	2	19	291	55	1850	Scheller Anna.
37	"	—	234	"	3693	—	—	2	19	197	108	1827	Berger Franz.
38	"	—	310	"	2985	1882	40	2	13	186	131	—	Ritter Johann.
39	"	—	235	"	1478	—	—	1	9	349	—	—	Ebenhöh Anna.
40	"	—	309	"	1629	—	—	1	8	187	119	—	Kerhart Josef.
41	"	—	336	"	641	—	—	1	3	81	89	—	Buchhauser Helene.
42	"	—	308	"	1627	—	—	2	6	74	—	1833	Nowotny Frz. u. Anna.
43	"	—	237	"	2233	1875	818	2	6	167	—	1817	Schaiter Jakob.
44	"	—	307	"	1465	—	—	1	10	109	—	—	Fritsch Juliana.
45	"	—	238	"	3472	—	—	2	19	258	—	—	Thie Wilhelmine.
46	"	23 Westbahnstras.	306	"	—	—	—	—	—	—	—	—	—
47	"	25 "	239	"	—	—	—	—	—	—	—	—	—
48	"	34 "	297	"	—	—	—	—	—	—	—	—	—
49	"	36 "	240	"	1835	1878	240	1	6	110	—	—	Löwy Eduard.

VII. Bezirk: Neubau.

Orientierungs- Nummer	Gasse, Strasse oder Platz	Identisch mit	Conscriptions- Nummer	Grund	Zins	Steuerfrei		Stockwerke	Wohnungen	Grundfläche		Erbaut im Jahre	Eigentümer
						bis	Betrag			ver- baut	unver- baut		
50	Schottenfeldg.	—	296	Schottenf.	1330	—	—	1	8	124	—	—	Panek Anton.
51	"	—	241	"	2215	—	—	1	10	203	102	—	Paltinger Kl. u. Frzk.
52	"	13 Kandlgasse . .	295	"	—	—	—	—	—	—	—	—	—
53	"	—	242	"	2165	1880	160	1	12	180	91	—	Dullinger Rosalia.
54	"	16 Kandlgasse . .	291	"	3496	—	—	1	13	267	—	—	Wolf Karl u. Franz.
55	"	—	243	"	1248	1877	92	1	4	166	—	—	Bernhardt Johanna.
56	"	—	290	"	4866	—	—	1	17	325	99	—	Moser Joh. u. Miteig.
57	"	15 Kandlgasse . .	144	"	—	—	—	—	—	—	—	—	—
58	"	—	289	"	816	1876	120	1	3	304	65	—	Fischer Marie.
59	"	18 Kandlgasse . .	244	"	1631	—	—	2	5	131	33	1802	Harmer Franz.
60	"	—	288	"	5016	—	—	2	28	360	—	1824	Schnopfer Karl.
61	"	—	245	"	2596	1884	183	1	12	274	—	—	Schreiber Hermann.
62	"	—	287	"	3205	—	—	1	20	329	—	—	Ott Johann u. Therese.
63	"	—	246	"	1725	1879	75	1	9	143	—	—	Zorzy Franz.
64	"	—	286	"	3272	—	—	1	17	162	102	—	Demmer Anna u. Miteig.
65	"	—	247	"	1425	—	—	1	9	114	187	1804	Nemler Andreas.
66	"	—	285	"	2090	—	—	1	12	190	149	—	Jany Josef
67	"	—	248	"	1738	—	—	1	11	186	119	—	Haibl Josef u. Anna.
68	"	89 Burggasse . .	284	"	2075	—	—	1	12	168	—	—	Teutscher Josef.
69	"	—	249	"	2265	—	—	1	11	227	110	—	Reulling Jakob.
70	"	100 Burggasse . .	281	"	2630	—	—	2	12	255	—	—	Menter Franz.
71	"	—	250	"	2584	—	—	1	26	305	—	1802	Rech Karoline.
72	"	—	280	"	3974	—	—	2	10	243	107	—	Braun Alois.
73	"	91 Burggasse . .	251	"	5557	1875	5557	3	18	133	—	1866	Poiger Heinrich.
74	"	—	279 ^a	"	1640	—	—	1	11	147	—	—	Bindt Barbara.
75	"	104 Burggasse . .	252	"	1500	—	—	1	11	170	32	—	Deitter Johann.
76	"	—	278	"	3922	—	—	1	19	266	229	—	Soratroy Katharina.
77	"	—	253	"	1218	—	—	1	10	133	206	—	Hellmayer's Erben.
78	"	—	277	"	1490	—	—	1	9	150	208	—	Günter Marie's Erben.
79	"	—	254	"	4998	1884	2630	1	6	155	181	—	Jl. Neubauer Kinder- garten-Comité.
80	"	—	276	"	2275	—	—	1	8	203	151	—	Gries Karl.
81	"	—	255	"	1500	—	—	2	6	83	45	1825	Szebenyi Barb. u. Mtg.
82	"	113 Neustiftgasse .	275	"	2537	—	—	2	12	237	77	1825	Hutterstrasser Magd.
83	"	—	256	"	—	—	—	—	—	—	—	—	—
84	"	90 Neustiftgasse .	268	"	1935	1879	710	2	10	194	130	1840	Hutterstrasser Magd.
85	"	115 " . .	257	"	6975	1881	6975	3	24	190	—	1861	Hornung Josef.
86	"	—	501	"	3233	—	—	2	16	274	115	1804	Hutterstrasser Magd.
87	"	92 Neustiftgasse .	258/259	"	4792	—	—	3	20	104	—	1839	Heilberg Kl. u. Th.
88	"	9 Bernardgasse . .	500	"	4093	—	—	2	5	419	139	1840	Fashold Frz. u. Miteig.
89	"	—	260	"	—	—	—	—	—	—	—	—	—
90	"	12 Bernardgasse .	267	"	2813	—	—	2	20	183	91	—	Kasperger Franzisk.
91	"	11 " . .	261	"	479	—	—	eb.	2	192	—	—	Planer Franz.
92	"	—	266	"	—	—	—	—	—	—	—	—	—
93	"	14 Bernardgasse .	502	"	4367	1881	1652	1	20	387	—	—	Baumgartner Anna.
94	"	9 Badhausgasse .	265	"	3746	—	—	2	17	174	—	1839	Szebenyi Barb. u. Mit
95	"	—	262	"	2523	—	—	1	4	146	209	1811	Steinböck Rudolf.
96	"	—	263	"	6234	—	—	eb.	5	291	—	—	Schenk Josef.
97	"	101 Lerchenfelderstrasse	191	Altlerchenfeld	—	—	—	—	—	—	—	—	—
1	Schottenhofg.	32 Neustiftgasse .	60	Schottenf.	843	1883	255	eb.	5	72	760	—	Putz Anna's Erben.
2	"	30 " . .	2	Neubau	—	—	—	—	—	—	—	—	—
3	"	—	6	"	11.891	—	—	3	26	354	—	1830	Ruber Ther. u. Miteig.
4	"	—	3	"	3202	—	—	2	6	95	—	—	Würfel Andreas.
5	"	29 Lerchenfelderstrasse	7	"	—	—	—	—	—	—	—	—	—
6	"	—	4	"	4791	—	—	2	14	188	—	—	Hutterstrasser M. u. Mitg.
8	"	27 Lerchenfelderstrasse	5	"	—	—	—	—	—	—	—	—	—
1	Seidengasse . .	—	457	Schottenf.	877	—	—	1	6	334	94	—	Perthold Karl.
2	"	1 Hermannsgasse .	431	"	—	—	—	—	—	—	—	—	—
3	"	—	458	"	2000	1882	500	1	8	205	51	—	Reichwein Josef.
4	"	—	430	"	2575	—	—	1	8	156	36	1818	Kerbler Jakob.
5	"	—	459	"	1300	—	—	1	6	223	38	—	Geer Alois.
6	"	2 Bandgasse . .	429	"	2054	—	—	1	15	199	—	—	Nahler Karl.
7	"	—	460	"	2132	—	—	1	24	201	50	—	Scholz Karl.

Orientierungs- Nummer	Gasse, Strasse oder Platz	Identisch mit	Conscriptions- Nummer	Grund	Zins	Steuerfrei		Stockwerke	Wohnungen	Grundfläche		Erbaut im Jahre	Eigentümer
						bis	Betrag			ver- baut	unver- baut		
8	Seidengasse	1 Bandgasse	387	Schottenf.	—	—	—	—	—	—	—	—	
9	"	—	461	"	3866	—	—	2	23	219	59	—	Maurer Julie.
10	"	28 Zieglergasse	482	"	—	—	—	—	—	—	—	—	Mesmer Karl.
11	"	—	462	"	2442	—	—	2	7	290	—	—	
12	"	27 Zieglergasse	319	"	—	—	—	—	—	—	—	—	
13	"	26 "	463	"	5576	—	—	1	8	387	187	—	Dorfleithner Leopold.
14	"	—	314	"	905	1879	160	eb.	3	84	50	—	Reichart Franz.
15	"	25 Zieglergasse	348	"	—	—	—	—	—	—	—	—	
16	"	—	313	"	2095	1877	2095	2	8	146	—	1865	Koller Georg u. Magd.
17	"	—	315	"	5135	—	—	2	11	216	—	1806	Ver. d. Buchdrucker u. Schriftgiesser N.-Oe.
18	"	34 Schottenfeldg.	312	"	1778	—	—	1	10	223	—	—	Hutterstrasser Eduard.
19	"	—	316	"	918	—	—	1	10	126	—	—	Scoroepki Johann.
20	"	33 Schottenfeldg.	232	"	—	—	—	—	—	—	—	—	
21	"	32 "	317	"	3469	—	—	2	14	221	—	—	Fleischmann Magalena.
22	"	—	175	"	728	—	—	1	6	73	—	—	Steindl Franz.
23	"	31 Schottenfeldg.	176	"	2472	1880	380	1	12	213	—	—	Greiner Marie.
24	"	—	174	"	2538	1884	945	1	9	103	76	1833	Waldburger Julie.
25	"	—	177	"	1658	—	—	1	8	213	—	—	Kugel Johann.
26	"	—	173	"	1232	—	—	1	6	193	215	—	Vogt Elise u. Miteig.
27	"	—	178	"	1076	1877	—	1	13	166	43	—	Bittner Franz.
28	"	—	172	"	3111	—	—	2	16	249	157	1840	Bauer Johann.
29	"	—	179	"	1552	—	—	1	12	104	89	—	Killian Therese.
30	"	—	171	"	2965	1875	1090	2	16	217	205	—	Krüger Martin.
31	"	—	180	"	1349	—	—	1	13	153	107	1801	Träger Martin.
32	"	—	170	"	3897	1877	920	2	13	457	303	—	Kemperling Johann.
33	"	—	181	"	2063	—	—	1	9	207	54	—	Blümel Johann.
34	"	38 Kaiserstrasse	169	"	4410	1876	3145	2	21	290	—	1827	Greiner Josef.
35	"	—	182	"	8313	1879	5886	2	16	312	48	1857	Gall Samuel.
37	"	36 Kaiserstrasse	183	"	2373	—	—	1	17	238	—	—	Vogt Christian.
1	Siebensterng.	9 Breitengasse	188	Laimgrub.	—	—	—	—	—	—	—	—	
2	"	11 "	14	Spittelbg.	—	—	—	—	—	—	—	—	
3	"	—	196	Laimgrub.	1888	—	—	3	5	55	—	1832	Kempni Anton u. Peter.
4	"	—	13	Spittelbg.	—	—	—	—	—	—	—	—	Demolirt.
5	"	—	195	Laimgrub.	2951	—	—	2	6	58	—	1832	Steib Karl.
6	"	—	12	Spittelbg.	—	—	—	—	—	—	—	—	Demolirt.
7	"	—	194	Laimgrub.	1610	—	—	2	5	51	—	1832	Liebl Ferdinand.
8	"	2 Kirchberggasse	36	Spittelbg.	—	—	—	—	—	—	—	—	
9	"	—	187	Laimgrub.	1828	—	—	2	6	40	—	1832	Stix Philippine.
10	"	1 Kirchberggasse	37	Spittelbg.	—	—	—	—	—	—	—	—	
11	"	2 Stiftgasse	186	Laimgrub.	—	—	—	—	—	—	—	—	
12	"	2 Guttenberggass.	57	Spittelbg.	—	—	—	—	—	—	—	—	
13	"	21 Stiftgasse	84	Mariahilf	8925	—	—	3	20	263	—	1826	Lipp Ludwig u. Marie.
14	"	1 Gutttenberggass.	82	Spittelbg.	5600	1885	5600	eb.	8	*	*	1873	Wr. Tramway-Gesell.
15	"	2 Spittelberggass.	85	Mariahilf	1843	—	—	2	16	129	—	—	Haschke Ignaz.
16	"	1 Spittelberggass.	83	Spittelbg.	12.481	1883	12.481	4	24	149	—	1873	Dreihausen G., Rit. v.
16a	"	—	147	"	11.020	1885	11.020	4	25	119	—	1873	Wr. Baugesellschaft.
17	"	—	86	Mariahilf	3958	—	—	2	17	188	—	—	Schmöle Gustav.
18	"	4 Stiftgasse	100	Spittelbg.	—	—	—	—	—	—	—	—	
19	"	—	82	Mariahilf	5165	—	—	2	18	176	88	—	Wallner Therese.
20	"	23 Stiftgasse	27	St. Ullrich	—	—	—	—	—	—	—	—	
21	"	—	88	Mariahilf	3128	—	—	2	8	149	130	—	Koch Klara.
22	"	2 Sigmundgasse	155	St. Ullrich	—	—	—	—	—	—	—	—	
23	"	—	89	Mariahilf	7452	—	—	3	29	249	56	—	Sepper Johann.
24	"	1 Sigmundgasse	28	St. Ullrich	—	—	—	—	—	—	—	—	
25	"	—	90	Mariahilf	2560	—	—	2	12	176	156	—	Müller Karl.
26	"	—	29	St. Ullrich	1796	—	—	2	7	91	126	—	Slavek Josefa.
27	"	—	91	Mariahilf	4109	—	—	3	21	209	141	—	Tinold Marie.
28	"	—	163	St. Ullrich	6489	—	—	3	16	212	—	1848	Wallner Josef u. Mtg.
29	"	30 Kirchengasse	112	Mariahilf	—	—	—	—	—	—	—	—	
30	"	—	30	St. Ullrich	3022	1876	2852	4	13	201	—	1861	Schubert Kath. u. Mtg.
31	"	21 Kirchengasse	92	Mariahilf	18.120	—	—	3	33	280	—	—	Jetzer Eugen Freih. v.
	"	1 Mondscheingas.											

* Nicht ausgeschieden.

Orientierungs- Nummer	Gasse, Strasse oder Platz	Identisch mit	Conscriptions- Nummer	Grund	Zins	Steuerfrei		Stockwerke	Wohnungen	Grundfläche		Erbaut im Jahre	Eigentümer
						bis	Betrag			ver- baut	unver- baut		
22	Spittelbergg.	—	74	Spittelbg.	1044	—	—	1	9	74	—	—	Klingelbrunner Rosa.
23	"	—	109	"	958	—	—	2	4	23	—	—	Commune Wien.
24	"	—	73	"	820	—	—	2	7	43	—	—	Frank Jos. u. Miteigen.
25	1 Fasszieherg.	—	110	"	—	—	—	—	—	—	—	—	Schorch Christian.
26	"	—	72	"	785	—	—	1	5	52	—	—	—
27	2 Fasszieherg.	—	125	"	—	—	—	—	—	—	—	—	—
28	"	—	71	"	1671	—	—	1	5	82	—	1824	Fillipp Adam.
29	4 Fasszieherg.	—	124	"	2143	—	—	2	11	62	—	—	Aspert Peter.
30	17 Burggasse	—	70	"	—	—	—	—	—	—	—	—	—
31	6 Fasszieherg.	—	123	"	4878	—	—	3	16	124	—	—	Nicola Kath. u. Miteig.
32	10 Burggasse	—	138	"	—	—	—	—	—	—	—	—	—
33	8 Fasszieherg.	—	122	"	3899	—	—	3	21	96	—	—	Adametz Johann.
34	6 Marzelingasse	—	127	"	3685	—	—	5	26	89	—	—	Settler Heinr. u. Miteig.
35	19 Fasszieherg.	—	119	"	—	—	—	—	—	—	—	—	—
36	"	—	123	"	1270	—	—	2	5	31	—	—	Thurm Daniel, Dr.
37	"	—	120	"	1525	—	—	2	5	140	—	—	Wegenstein Josef.
38	39 Kirchberggasse	129/143	"	"	5434	—	—	3	24	182	—	1833	Heintl Josef's Verlass.
39	11 Neustiftgasse	—	121	"	—	—	—	—	—	—	—	—	—
40	"	—	130	"	—	—	—	—	—	—	—	—	—
1	Stiftgasse	26	74	Mariahilf	20.980	—	—	3	23	252	—	1837	Engl Karl u. Miteigen.
2	"	24	185	Laimgrub.	594	—	—	3	9	*	—	—	K. k. Aerar.
3	"	11	186	"	—	—	—	—	—	—	—	—	—
4	18 Siebensterngas.	—	75	Mariahilf	11 805	1879	5850	3	18	169	44	—	Högl Klara.
5	"	—	100	Spittelbg.	8019	1883	8019	3	15	145	—	1868	Koch Klara.
6	"	—	76	Mariahilf	4857	—	—	3	28	195	62	—	Heger Auguste.
7	2 Döblergasse	—	99	Spittelbg.	—	—	—	—	—	—	—	—	—
8	"	—	77	Mariahilf	2052	—	—	1	9	148	98	—	Rott Wolfgang.
9	1 Döblergasse	—	101	Spittelbg.	2558	—	—	1	14	97	—	—	Hersan Albert.
10	"	—	78	Mariahilf	4777	—	—	2	18	164	85	—	Karl Theresia.
11	3 Döblergasse	—	102	Spittelbg.	—	—	—	—	—	—	—	—	—
12	1 Lindengasse	—	79	Mariahilf	5963	—	—	2	23	192	—	—	Pokorny Alois.
13	5 Döblergasse	—	103	Spittelbg.	—	—	—	—	—	—	—	—	—
14	2 Lindengasse	—	80	Mariahilf	—	—	—	—	—	—	—	—	—
15	7 Döblergasse	—	104	Spittelbg.	—	—	—	—	—	—	—	—	—
16	"	—	81	Mariahilf	2335	—	—	1	11	221	—	—	Wieselthaler Anton.
17	9 Döblergasse	—	105	Spittelbg.	—	—	—	—	—	—	—	—	—
18	"	—	82	Mariahilf	2321	—	—	2	17	149	73	—	Kellermann Johann.
19	11 Döblergasse	—	106	Spittelbg.	—	—	—	—	—	—	—	—	—
20	13 Siebensterngas.	—	84	"	4331	—	—	3	8	142	74	—	Feuchtmüller Aloisia.
21	"	—	83	Mariahilf	4331	—	—	3	8	142	74	—	Lipp Ludw. u. Mar.
22	20	—	27	St. Ullrich	2932	1876	85	1	14	218	—	1826	Dressel Klara.
23	"	—	26	"	2210	1879	200	1	10	151	33	—	—
24	"	—	25	"	3826	—	—	2	13	228	32	—	Kuttig Karl.
25	"	—	24	"	1747	—	—	2	9	181	—	1825	Köbert Anna.
26	"	—	23	"	4017	—	—	2	15	241	—	—	Lenais Georg.
27	"	—	22	"	5295	—	—	1	11	226	—	1827	Vogtherr Friedr.
28	"	—	21	"	132	1877	132	3	3	173	—	1862	Commune Wien.
29	25 Burggasse	—	166	—	—	—	—	—	—	—	—	—	—
30	50 Siebensterngas.	—	158	Neubau	2647	—	—	2	9	115	—	1812	Oberthaler Franz.
31	"	—	143	"	2450	—	—	2	5	81	—	1813	Friedl Anton.
32	"	—	157	"	1855	—	—	2	8	90	—	1820	Ritter Elise.
33	"	—	144	"	3693	—	—	3	14	59	—	1829	Ringer Therese.
34	"	—	156	"	2247	—	—	2	10	94	59	1820	Böhm Josef.
35	"	—	145	"	2134	—	—	3	13	73	—	1826	Gaunersdorfer F. u. J.
36	"	—	155	"	2611	—	—	2	3	89	—	1817	Epp Mathias.
37	"	—	146	"	1749	—	—	2	7	70	—	1820	Grollig Karl.
38	"	—	154	"	2610	—	—	3	16	—	—	1823	Grollig Anna.
39	"	—	147	"	2121	—	—	2	10	73	—	1823	Breidt Franz.
40	"	—	153	"	2584	—	—	3	16	290	—	1824	Grollig Anna.
41	"	—	118	"	2503	—	—	3	14	70	—	1827	Engl Joh., Jos. u. M.
42	"	—	152	"	1175	—	—	1	6	101	—	1823	Kascholy Franz.
43	"	—	149	"	1716	—	—	2	10	68	—	1819	Kosel Johann.
44	55 Burggasse	—	151	"	9297	1885	9297	3	19	94	—	1873	Riegler Irma u. W.
45	"	—	150	"	2028	—	—	2	7	61	—	1818	Rothmann Theresia.

* Nicht ausgeschieden.

Orientierungs- Nummer	Gasse, Strasse oder Platz	Identisch mit	Conscriptions- Nummer	Grund	Zins	Steuerfrei		Stockwerke	Wohnungen	Grundfläche		Erbaut im Jahre	Eigentümer
						bis	Betrag			ver- baut	unver- baut		
1	St. Ullrichplatz	24 Burggasse . . .	16	St. Ullrich	—	—	—	—	—	—	—	—	
2	"	—	15	"	3623	—	—	2	29	266	39	—	Müller Ignatz.
3	"	—	14	"	steuerfrei	—	—	3	1	123	438	1865	Pfarrhof.
4	"	—	13	"	5671	1876	60	3	12	445	—	—	Würth Ignatz, v.
5	"	29 Neustiftgasse .	12	"	1227	—	—	2	7	40	—	—	Gebr. Schmidt.
6	"	{31 " " " }	51	"	2773	—	—	2	7	112	—	—	Kellermann G. u. Mit.
7	"	{49 Kirchengasse . }	50	"	—	—	—	—	—	—	—	—	
8	"	{46 " " " }	48	"	687	—	—	—	—	—	—	—	
	"	{44 " " " }	49	"	3207	—	—	1	19	331	47	1835	Bründl Johann.
	"	{26 Burggasse . . . }	535	Schottenf.	15	—	—	eb.	1	—	—	1870	{ Schneider Josef. (Tabak-Trafik.)
Ohne	{ Vor der Westbahnl. } Westbahnstras.	35 Neubaugasse . .	253	Neubau	—	—	—	—	—	—	—	—	
1	"	4 Westbahnstras.	249a	"	—	—	—	—	—	—	—	—	
2	"	—	252	"	715	—	—	1	3	85	—	—	Pötzelt Friedr. u. Frzk.
3	"	—	—	"	—	—	—	—	—	—	—	—	
4	"	{37 Neubaugasse . . }	249b	"	4281	1879	4281	3	9	110	—	1863	Ziak Ludwig.
5	"	{2 Westbahnstras. }	450	Schottenf.	—	—	—	—	—	—	—	—	
6a	"	14 Hermannsgasse .	345	Neubau	3701	1878	3701	3	13	100	—	1865	Graf Franz.
7	"	—	251	"	3904	1877	3904	3	11	86	186	1865	Spoetli Ignaz.
8	"	13 Hermannsgasse .	437/438	Schottenf.	19.077	—	—	3	17	445	—	1850	Czjzek Joh. u. Miteig.
9	"	—	449	"	1625	—	—	1	6	107	102	—	Regensdorfer Josef.
10	"	12 Bandgasse . . .	424	"	bei Nr. 7 Westbahnstrasse	—	—	3	9	299	—	1823	Czjzek Joh. u. Miteig.
11	"	—	448	"	1892	—	—	2	11	95	—	—	Lefrär Marie.
12	"	13 Bandgasse . . .	393	"	—	—	—	—	—	—	—	—	
13	"	16 Hermannsgasse .	447	"	1382	—	—	1	9	111	—	—	Malek Josef.
14	"	—	485	"	2372	—	—	2	7	97	—	1873	Diel Frz. u. Ant.
15	"	15 Hermannsgasse .	510	"	6416	—	—	3	12	200	—	1843	Lichtenberg Christ.
16	"	38 Zieglergasse . .	383	"	—	—	—	—	—	—	—	—	
17	"	14 Bandgasse . . .	423	"	5330	—	—	3	21	202	—	1804	Hersan Adalbert.
18	"	—	303	"	steuerfrei	—	—	1	1	179	208	—	Pfarrhof.
19	"	15 Bandgasse . . .	394b	"	—	—	—	—	—	—	—	—	
20	"	—	304	"	3929	—	—	2	9	228	147	1804	Sednitzki Wenzel.
21	"	15 Bandgasse . . .	394b	"	—	—	—	—	—	—	—	—	
22	"	—	305	"	6372	1876	1876	3	9	278	97	—	Kargl Lazarus.
23	"	40 Zieglergasse . .	382	"	—	—	—	—	—	—	—	—	
24	"	46 Schottenfeldg. .	306	"	2945	—	—	1	11	183	—	—	Lechner Franz.
25	"	35 Zieglergasse . .	302	"	—	—	—	—	—	—	—	—	
26	"	17 Schottenfeldg. .	239	"	6576	—	—	2	5	427	—	1848	Commune Wien.
27	"	—	361	"	4719	—	—	1	12	319	282	1848	Mareda Wenzel.
28	"	—	160	"	5336	—	—	1	13	373	302	—	Wisgril Joh. u. Klara.
29	"	—	300	"	3810	1880	1254	2	14	201	81	—	Scheidl Johann.
30	"	—	161	"	1737	—	—	2	4	178	103	—	Reinwein F.
31	"	—	299	"	4178	—	—	2	18	207	77	—	Hoch Kl.
32	"	—	162	"	1795	—	—	1	23	330	71	1803	Brandl & Pichelmayer.
33	"	—	298	"	3360	—	—	1	11	246	138	1824	Bader Aloisia.
34	"	—	163	"	1936	1876	370	1	9	344	83	1802	Meister Josef.
35	"	48 Schottenfeldg. .	297	"	4262	—	—	1	14	335	—	—	Bader Rudolf.
36	"	48 Kaiserstrasse . .	164	"	13.105	—	—	2	18	387	125	1802	Bethlen Mich., Graf.
37	"	49 Schottenfeldg. .	240	"	—	—	—	—	—	—	—	—	
38	"	49 Kaiserstrasse . .	27a	"	4000	—	—	1	10	130	125	1812	Commune Wien.
39	"	—	530	"	1539	1877	40	1	2	166	—	—	Chwalla Karl.
40	"	—	159	"	2335	—	—	1	6	230	269	1814	Soini Elise.
41	"	—	158	"	1440	1879	440	1	5	124	112	—	Ströbl Franz.
42	"	—	157	"	2445	—	—	2	9	165	69	—	Seiller Anna u. Miteig.
43	"	—	156	"	3212	—	—	2	12	215	48	1839	Hersan Adalbert.
44	"	—	155	"	980	—	—	1	7	102	—	—	Gellert Anna u. Miteig.
45	"	50 Kaiserstrasse . .	154	"	—	—	—	—	—	—	—	—	
46	"	—	27b	"	steuerfrei	—	—	1	1	216	162	1812	Commune Wien.
47	"	51 " " " " " "	336	"	15.224	—	—	3	16	313	—	1846	Zeisel's Erben.
48	"	92 Mariahilferstr. .	479	"	19.183	1882	19.183	4	30	170	—	—	Hauptmann Anton.
49	"	90 " " " " " "	537	"	8332	1882	8332	3	18	170	—	1876	{ Sturany Jos. u. Anna. Kühfaber Fd. u. Frzk.
50	"	—	387	"	3733	1881	250	3	13	346	67	—	
51	"	—	478	"	4898	1879	4338	3	15	158	—	1869	

Orientierungs- Nummer	Gasse, Strasse oder Platz	Identisch mit	Conscriptions- Nummer	Grund	Zins	Steuerfrei		Stockwerke	Wohnungen	Grundfläche		Erbaut im Jahre	Eigenthümer
						bis	Betrag			ver- baut	unver- baut		
5	Zieglergasse	—	338	Schottenf.	6044	—	—	3	7	214	—	1854	Gall Samuel.
6	"	—	477	"	12.004	1881	5975	3	29	208	—	1866	Fuchs Mathias.
7	"	—	339	"	6000	1881	6000	3	1	270	—	1869	Wr. Schuhw.-Fabr.-G.
8	"	—	476	"	9670	1882	2206	3	3	237	53	1830	Bujatti Franz.
9	"	—	340	"	2380	1879	2380	3	4	320	—	1867	Huber Johann.
10	"	—	475	"	1890	—	—	1	4	557	—	—	Wolf Alois.
11	"	1 Apollgasse	341	"	10.543	1876	10.543	3	7	439	—	1861	Senfelder Ignatz.
12	"	—	474	"	2128	—	—	1	18	390	181	—	Kress Georg.
13	"	2 Apollgasse	342	"	4273	—	—	1	28	376	—	—	Oest. Seifensieder-Ges.
14	"	—	473	"	2942	1876	2195	3	13	181	—	1859	Stelz Anna u. Aug.
15	"	—	343	"	1530	1878	60	1	1	945	—	1807	Apollo-Kerzen-Fabr.-G.
16	"	—	472	"	2950	1878	2555	3	15	125	—	1861	Bernreiter Marie.
17	"	—	344	"	6108	1878	140	2	6	270	—	1803	Schottera Math.
18	"	17 Dreilaufgasse	471	"	10.296	—	—	3	10	284	—	1843	Adensamer Georg. Dr.
19	"	—	345	"	2446	1878	500	2	7	316	189	1834	Wiesenburg Eduard.
20	"	22 Dreilaufgasse	466	"	3050	—	—	2	7	155	—	1803	Bariach Franz.
21	"	—	346	"	steuerfrei	—	—	2	3	458	73	1858	Commune Wien.
22	"	—	465	"	2049	—	—	2	6	135	—	1802	Tobisch Franz.
23	"	—	347	"	3768	—	—	1	3	385	47	—	Kaiser Karl.
24	"	—	464	"	1838	—	—	2	7	75	59	1804	Klost Josef.
25	"	15 Seidengasse	348	"	8147	—	—	2	17	292	—	1827	(Ver. d. Buchdrucker u. Schriftgiesser N.-Oe.
26	"	13 " "	463	"	—	—	—	—	—	—	—	—	—
27	"	12 " "	349	"	7083	—	—	2	14	352	29	—	Witting Barb. u. Ed.
28	"	10 " "	482	"	4590	1875	189	2	9	215	—	1827	Hebenstreit Joh.
29	"	—	350	"	7599	—	—	3	7	244	137	1820	Richter Eugen.
30	"	—	386	"	1396	—	—	2	3	123	—	1820	Enzinger Kaspar.
31	"	—	351	"	3531	1876	228	3	8	199	86	1851	Hallwachs Ferd.
32	"	—	486	"	2690	—	—	2	8	136	35	1828	Göbl'sche Erben.
33	"	—	352	"	4936	—	—	2	7	252	166	1829	Ilger Valentin.
34	"	—	385	"	3639	—	—	1	7	214	141	1813	Göbl'sche Erben.
35	"	24 Westbahnstras.	302	"	6898	1877	96	2	7	160	—	1848	Müller Leopold.
36	"	—	384	"	5519	1879	3000	3	24	194	—	—	Schweifer Herm. u. A.
37	"	—	353	"	2474	—	—	1	10	161	—	—	Kallinger Josef.
38	"	15 Westbahnstras.	383	"	2912	—	—	1	8	129	—	—	Urhofer Karl.
39	"	—	354	"	1930	—	—	1	8	114	38	—	Mareda Wenzel.
40	"	22 Westbahnstras.	382	"	452	—	—	1	1	50	—	1802	Wehler Gottlieb.
41	"	7 Kandlgasse	355	"	3201	—	—	2	9	199	36	—	Bleichsteiner Ed. u. A.
42	"	—	381	"	1516	1875	206	1	7	165	—	—	Schmerk Anton.
43	"	10 Kandlgasse	356	"	4272	1884	500	2	10	201	—	—	Kemna Friedr.
44	"	19 Bandgasse	396	"	—	—	—	—	—	—	—	—	—
45	"	—	357	"	5212	—	—	3	30	188	—	1848	Pfeningberger Josef.
46	"	—	380	"	1619	—	—	2	5	165	—	—	Rucker Josef.
47	"	—	358	"	2318	1884	700	1	9	155	77	—	Hallwachs F. u. Miteig.
48	"	23 Bandgasse	398	"	—	—	—	—	—	—	—	—	—
49	"	—	359	"	steuerfrei	—	—	3	3	324	—	1864	Commune Wien.
50	"	8 Kandlgasse	488	"	2905	—	—	2	6	141	—	1864	Kohlhofer Alois.
51	"	—	360	"	3255	1885	350	1	12	263	69	—	Bambula Joh. u. Josefa.
52	"	—	379	"	2215	—	—	2	8	104	—	1834	Braitzner Antonia.
53	"	—	361	"	1153	—	—	1	9	191	142	—	Karvasy Marie.
54	"	29 Bandgasse	401	"	—	—	—	—	—	—	—	—	—
55	"	—	362	"	1677	—	—	1	13	198	135	—	Volkman Elise.
56	"	31 Bandgasse	402	"	—	—	—	—	—	—	—	—	—
57	"	83 Burggasse	363	"	9672	1885	5995	3	14	308	89	—	Schalk Karl.
58	"	—	538	"	3614	1887	3614	3	7	—	—	1872	Berthold Wilhelm.
59	"	94 Burggasse	364	"	4150	—	—	2	12	235	61	1801	Paul Karl.
60	"	35 Bandgasse	404	"	—	—	—	—	—	—	—	—	—
61	"	—	365	"	2659	1884	200	1	7	178	195	—	Sigmundt Frz.
62	"	—	528	"	1814	1879	1814	3	10	57	—	1861	Böhm Therese.
63	"	—	366	"	2080	—	—	1	8	220	159	—	Hutterstrasser Leop.
64	"	—	406	"	900	—	—	1	2	100	—	—	Frömmel Johann.
65	"	—	367	"	1368	—	—	1	7	170	147	—	Dub Thomas.
66	"	—	533	"	6379	1878	6379	3	28	160	—	1863	Flesch L. u. Miteig.
67	"	—	368	"	2385	—	—	2	14	163	153	—	Bauer Marie.

Häufigkeits- Nummer	Name, Straße oder Platz	Wohnfläche in qm	Gebäude- art	Grund- besitz	Inventar- wert	Grundfläche		Eigenschaft
						in qm	in %	
1	Albertplatz	175	Josefstadt	—	—	—	—	—
2	—	175	—	—	—	—	—	—
3	—	175	—	—	—	—	—	—
4	—	175	—	—	—	—	—	—
5	—	175	—	—	—	—	—	—
6	—	175	—	—	—	—	—	—
7	—	175	—	—	—	—	—	—
8	—	175	—	—	—	—	—	—
9	—	175	—	—	—	—	—	—
10	—	175	—	—	—	—	—	—
11	—	175	—	—	—	—	—	—
12	—	175	—	—	—	—	—	—
13	—	175	—	—	—	—	—	—
14	—	175	—	—	—	—	—	—
15	—	175	—	—	—	—	—	—
16	—	175	—	—	—	—	—	—
17	—	175	—	—	—	—	—	—
18	—	175	—	—	—	—	—	—
19	—	175	—	—	—	—	—	—
20	—	175	—	—	—	—	—	—
21	—	175	—	—	—	—	—	—
22	—	175	—	—	—	—	—	—
23	—	175	—	—	—	—	—	—
24	—	175	—	—	—	—	—	—
25	—	175	—	—	—	—	—	—
26	—	175	—	—	—	—	—	—
27	—	175	—	—	—	—	—	—
28	—	175	—	—	—	—	—	—
29	—	175	—	—	—	—	—	—
30	—	175	—	—	—	—	—	—
31	—	175	—	—	—	—	—	—
32	—	175	—	—	—	—	—	—
33	—	175	—	—	—	—	—	—
34	—	175	—	—	—	—	—	—
35	—	175	—	—	—	—	—	—
36	—	175	—	—	—	—	—	—
37	—	175	—	—	—	—	—	—
38	—	175	—	—	—	—	—	—
39	—	175	—	—	—	—	—	—
40	—	175	—	—	—	—	—	—
41	—	175	—	—	—	—	—	—
42	—	175	—	—	—	—	—	—
43	—	175	—	—	—	—	—	—
44	—	175	—	—	—	—	—	—
45	—	175	—	—	—	—	—	—
46	—	175	—	—	—	—	—	—
47	—	175	—	—	—	—	—	—
48	—	175	—	—	—	—	—	—
49	—	175	—	—	—	—	—	—
50	—	175	—	—	—	—	—	—
51	—	175	—	—	—	—	—	—
52	—	175	—	—	—	—	—	—
53	—	175	—	—	—	—	—	—
54	—	175	—	—	—	—	—	—
55	—	175	—	—	—	—	—	—
56	—	175	—	—	—	—	—	—
57	—	175	—	—	—	—	—	—
58	—	175	—	—	—	—	—	—
59	—	175	—	—	—	—	—	—
60	—	175	—	—	—	—	—	—
61	—	175	—	—	—	—	—	—
62	—	175	—	—	—	—	—	—
63	—	175	—	—	—	—	—	—
64	—	175	—	—	—	—	—	—
65	—	175	—	—	—	—	—	—
66	—	175	—	—	—	—	—	—
67	—	175	—	—	—	—	—	—
68	—	175	—	—	—	—	—	—
69	—	175	—	—	—	—	—	—
70	—	175	—	—	—	—	—	—
71	—	175	—	—	—	—	—	—
72	—	175	—	—	—	—	—	—
73	—	175	—	—	—	—	—	—
74	—	175	—	—	—	—	—	—
75	—	175	—	—	—	—	—	—
76	—	175	—	—	—	—	—	—
77	—	175	—	—	—	—	—	—
78	—	175	—	—	—	—	—	—
79	—	175	—	—	—	—	—	—
80	—	175	—	—	—	—	—	—
81	—	175	—	—	—	—	—	—
82	—	175	—	—	—	—	—	—
83	—	175	—	—	—	—	—	—
84	—	175	—	—	—	—	—	—
85	—	175	—	—	—	—	—	—
86	—	175	—	—	—	—	—	—
87	—	175	—	—	—	—	—	—
88	—	175	—	—	—	—	—	—
89	—	175	—	—	—	—	—	—
90	—	175	—	—	—	—	—	—
91	—	175	—	—	—	—	—	—
92	—	175	—	—	—	—	—	—
93	—	175	—	—	—	—	—	—
94	—	175	—	—	—	—	—	—
95	—	175	—	—	—	—	—	—
96	—	175	—	—	—	—	—	—
97	—	175	—	—	—	—	—	—
98	—	175	—	—	—	—	—	—
99	—	175	—	—	—	—	—	—
100	—	175	—	—	—	—	—	—

VIII. BEZIRK.

ALSERGRUND, ALTLERCHENFELD, BREITENFELD, JOSEFSTADT,
STROZZENGRUND, ST. ULLRICH.

Orientierungs- Nummer	Gasse, Strasse oder Platz	Identisch mit	Conscriptions- Nummer	Grund	Zins	Steuerfrei		Stockwerke	Wohnungen	Grundfläche		Erbaut im Jahre	Eigenthümer	
						bis	Betrag			ver- baut	unver- baut			
1	Albertgasse	48	Josefstädterstr.	173	Josefstadt	—	—	—	—	—	—	—		
2	"	46	"	168	"	—	—	—	—	—	—	—		
3	"	—	"	172	"	774	—	—	1	1	102	1812	Hausch A. u. Miteig.	
4	"	58	Florianigasse	20	Breitenf.	1812	—	—	1	20	274	1816	Neue Wiener	
5	"	—	"	21	"	3175	—	—	1	—	—	—	Tramway-Gesellsch.	
6	"	—	"	171	Josefstadt	1521	1877	25	2	6	197	—	Schweigard Anton.	
7	"	—	"	22	Breitenf.	3259	—	—	2	17	167	28	1812	Freitag Benjamin.
8	"	—	"	170	Josefstadt	1397	—	34	1	8	168	250	1811	Thill Frz.
9	"	—	"	23	Breitenf.	2488	—	—	1	14	203	—	—	Heinzi Ther. u. Miteig.
10	"	—	"	169	Josefstadt	2534	—	—	1	17	297	228	—	Vogel Johanna.
11	"	—	"	24	Breitenf.	912	—	—	1	5	93	—	1819	Falkner Michael.
12	"	45	Florianigasse	93	"	—	—	—	—	—	—	—	—	
13	"	51	Laudongasse	25	"	—	—	—	—	—	—	—	—	
14	"	60	Florianigasse	50	"	3242	—	—	1	20	231	—	1815	Hausotter Antonia.
15	"	46	Laudongasse	30	"	—	—	—	—	—	—	—	—	
16	"	—	"	49	"	1691	—	—	1	3	194	29	1811	Weber Andreas.
17	"	—	"	31	"	818	—	—	1	4	132	—	1815	Fischer Marie.
18	"	—	"	48	"	1675	—	—	1	7	192	55	1809	Strnad Franziska.
19	"	2	Albertplatz	32	"	2417	—	—	2	11	139	51	1818	Scheiner Johann.
20	"	—	"	47	"	1040	—	—	1	7	103	50	1806	Böhm Ludwig.
21	"	7	Albertplatz	39	"	—	—	—	—	—	—	—	—	
22	"	53	Laudongasse	46	"	2538	1875	635	1	6	150	—	1806	Linhart Karl, Dr.
23	"	61	Alserstrasse	2	"	—	—	—	—	—	—	—	—	
24	"	48	Laudongasse	45	"	2586	1875	550	2	10	169	—	1809	Mehling Mich. u. Th.
25	"	—	"	44	"	2114	1878	50	1	12	198	—	1811	Köck Dominik.
26	"	3	Albertplatz	43	"	1930	—	—	1	16	198	68	1815	Gassner Gottfried.
27	"	6	"	40	"	3058	1882	551	1	10	195	116	1815	Kohler Marie.
28	"	63	Alserstrasse	1	"	—	—	—	—	—	—	—	—	
29	"	7	Breitenfelderg.	33	"	2121	—	—	1	10	245	—	1815	Schilhofsky Josef.
30	Albertplatz	18	Albertgasse	32	"	—	—	—	—	—	—	—	—	
31	"	27	"	43	"	—	—	—	—	—	—	—	—	
32	"	9	Breitenfelderg.	42	"	2705	—	—	1	18	195	31	1811	Linhart Kl. u. Mar.
33	"	12	"	41	"	3783	—	—	1	24	311	—	1815	de Zanna Josef, Dr.
34	"	29	Albertgasse	40	"	—	—	—	—	—	—	—	—	
35	"	20	"	39	"	steuerfrei	—	—	2	1	313	—	1823	Commune Wien.
36	"	10	Breitenfelderg.	38	"	3004	—	—	1	15	240	93	1813	Gaber Kl. u. Miteigen.
37	Alserstrasse	19	Rathhausstrasse	2	Alsergr.	—	—	—	—	—	—	—	—	
38	"	—	"	3	"	steuerfrei	—	—	—	1	583	—	1873	(Geschwornengerichts- Gebäude.
39	"	—	"	4	"	—	—	—	—	—	—	—	—	Adler Abraham.
40	"	—	"	5	"	7395	—	—	2	26	384	115	—	
41	"	26	Wickenburgg.	6	"	—	—	—	—	—	—	—	—	
42	"	23	"	24	"	—	—	—	—	—	—	—	—	
43	"	—	"	25	"	3069	—	—	3	14	141	1824	—	Weinzierl Franziska.
44	"	26	Schlösselgasse	26	"	—	—	—	—	—	—	—	—	
45	"	—	"	105	"	1731	—	—	eb.	20	1053	120	—	Minoriten-Convent.
46	"	—	"	106	"	6610	—	—	3	—	—	17	1844	(Niederösterreichisch- Findelhaus.
47	"	12	Laudongasse	107	"	1872	—	—	2	—	736	454	—	
48	"	—	"	108	"	—	—	—	2	—	753	1175	—	
49	"	—	"	109	"	12.162	1876	40	3	17	464	319	—	Opolzer Johann, v.
50	"	—	"	110	"	6502	1887	40	1	11	258	219	—	Bisenius Ed. u. Th.
51	"	36	Kochgasse	111	"	12.079	—	—	3	22	312	—	—	(Miller-Klingspor Her., Freih., v.
52	"	29	"	124	"	—	—	—	—	—	—	—	—	
53	"	—	"	125	"	4330	1875	40	1	4	249	59	—	Hochmuth Christian.
54	"	—	"	127	"	9817	—	—	3	13	152	—	—	Rothberger Jakob.
55	"	2	Reitergasse	127	"	2701	—	—	3	10	104	89	1831	Lilienberg W. u. Mit.
56	"	—	"	281	"	—	—	—	—	—	—	—	—	Viasz Susanna.
57	"	—	"	128	"	13.505	1884	13.508	3	5	121	126	1872	Retzer Johann.
58	"	—	"	129	"	4292	1880	227	1	11	263	177	—	Zögernitz Ferd.
59	"	—	"	130	"	8016	1884	212	2	19	324	247	—	Stifler Frz. u. Klara.
60	"	—	"	131	"	4375	—	—	1	10	325	396	—	Skoda Josef, Dr.
61	"	—	"	132	"	3742	—	—	1	11	358	97	—	Leser Anna.
62	"	12	Feldgasse	133	"	4306	—	—	2	26	378	344	—	
63	"	23	"	7	Breitenf.	—	—	—	—	—	—	—	—	
64	"	—	"	6	"	3075	1877	509	2	16	127	116	1805	Schmidt Gottlieb.

Orientierungs- Nummer	Gasse, Strasse oder Platz	Identisch mit	Conscriptions- Nummer	Grund	Zins	Steuerfrei		Stockwerke	Wohnungen	Grundfläche		Erbaut im Jahre	Eigentümer
						bis	Betrag			ver- baut	unver- baut		
55	Alserstrasse . .	—	5	Breitenf.	2693	—	—	2	12	122	193	1808	Schwaninger Blasius.
57	" "	—	4	"	3115	1881	387	2	13	191	145	1812	Freudenreich Ig. u. Th.
59	" "	—	3	"	2670	—	—	1	14	157	31	1811	Knopf Ant. u. Anna.
61	" "	22 Albertgasse . .	2	"	4563	—	—	2	14	236	—	1805	Hagen Joh.'s Erben.
63	" "	31 " "	1	"	2788	—	—	1	8	227	135	1819	Fallnbigl Franz.
65	" "	—	137a	} Alsergr.	steuerfrei	—	—	eb.	1	139	101	—	K. k. Aerar.
67	" "	—	137b										
69	" "	—	137c										
1	Auerspergstr.	1 Trautsohn gas . .	1	Josefstadt	16.800	—	—	2	10	885	2605	—	Auersperg V., K., Fürst.
3	" "	{ 2 Lerchenfelderstrasse . .	6	"	—	—	—	—	—	—	—	—	—
3	" "	{ 2 Trautsohn gas . .											
5	" "	—	7	"	7848	—	—	2	19	276	—	—	Wendeler M., M. u. M.
7	" "	—	8	"	4135	—	—	3	12	137	1838	—	Höberl Elise.
9	" "	—	9	"	7324	1878	1076	3	23	298	—	—	Riedel Karoline.
11	" "	1 Josefgasse . . .	10	"	—	—	—	—	—	—	—	—	—
13	" "	—	20	"	7052	—	—	3	27	217	—	—	Krall Johann.
15	" "	—	21	"	3033	—	—	3	11	110	—	—	Holzappel Antonia.
17	" "	—	22	"	2569	—	—	3	8	140	—	—	Strössner Kunigunde.
19	" "	—	23	"	6290	—	—	4	15	112	—	—	} Kolischner S. u. Mit.
21	" "	—	24	"	3486	—	—	3	5	61	—	—	
23	" "	1 Josefstädterstr.	25	"	—	—	—	—	—	—	—	—	—
1	Bennogasse . . .	58 " "	182	"	1032	—	—	1	3	222	—	1815	Michel Franz u. Rosa.
2	" "	56 " "	177	"	—	—	—	—	—	—	—	—	—
3	" "	—	181	"	886	1884	90	1	5	159	84	1826	Mossler Josef.
4	" "	—	178	"	2186	—	—	2	12	165	85	1822	Perl Ferd. u. Miteigen.
5	" "	3 Bennoplatz . . .	180	"	4303	—	—	2	20	318	182	1821	Lobitzberger Josef.
6	" "	2 " "	179	"	—	—	—	—	—	—	—	—	—
7	" "	6 " "	83	Breitenf.	—	—	—	—	—	—	—	—	—
8	" "	7 " "	54	"	2222	—	—	1	10	296	114	1815	Fochem A., S. u. H.
9	" "	—	82	"	1048	1880	195	1	4	95	44	1816	Rudrich Karl.
10	" "	—	55	"	1044	—	—	1	8	98	85	1816	Weidinger Josef.
11	" "	—	81	"	1561	1878	156	1	11	120	56	1815	Schäffer Johann.
12	" "	61 Laudongasse . .	56	"	2141	—	—	2	14	91	—	1816	Patuzzi Gustav.
13	" "	63 " "	80	"	3786	—	—	1	26	196	38	1815	Richter Eugen.
14	" "	54 " "	62	"	1437	—	—	1	10	155	100	1816	Wild Jakob.
15	" "	56 " "	79	"	2165	1880	507	1	9	157	40	1854	Hartman Joh. u. Anna.
16	" "	—	63	"	855	—	—	1	5	250	—	1815	Odorico O.
17	" "	—	78	"	1422	—	—	1	9	182	—	1821	Deninger Joh. u. Ros.
18	" "	—	64	"	1576	—	—	1	13	135	—	1811	Schilhofski Josef.
19	" "	—	77	"	838	—	—	1	8	93	86	1811	Fritsch Th. u. Miteig.
20	" "	13 Breitenfelderg . .	65	"	—	—	—	—	—	—	—	—	—
21	" "	—	76	"	680	—	—	1	2	170	—	1811	Weidinger Josef.
22	" "	16 Breitenfelderg . .	68	"	—	—	—	—	—	—	—	—	—
23	" "	15 " "	75	"	—	—	—	—	—	—	—	—	—
24	" "	—	69	"	1808	—	—	1	12	101	75	1815	Kress Therese.
25	" "	18 Breitenfelderg . .	74	"	1151	—	—	1	8	134	231	1804	Weinurm Ferd.
26	" "	—	70	"	625	—	—	1	5	108	54	1816	Feilhuber Elise.
27	" "	—	95	"	815	—	—	1	2	59	81	1853	Eisenlohr Ferd.
28	" "	—	71	"	872	—	—	eb.	8	180	—	1815	Ullram Frz. u. Anna.
29	" "	—	73	"	2946	1882	982	1	9	225	—	1804	Braun Philipp.
30	" "	—	72	"	—	—	—	—	—	—	—	—	Baustelle.
1	Bennoplatz . . .	51 Florianigasse . .	90	"	4060	—	—	1	17	244	1816	—	Grössl Georg u. Magd.
2	" "	6 Bennogasse . . .	179	Josefstadt	2426	1879	26	1	16	308	1817	—	Balogy Ladislaus.
3	" "	5 " "	180	"	—	—	—	—	—	—	—	—	—
4	" "	53 Florianigasse . .	89	Breitenf.	2687	—	—	1	8	236	—	1810	Richter Wenzel.
5	" "	68 " "	84	"	1720	—	—	1	9	125	—	1822	Nawratil Johann.
6	" "	7 Bennogasse . . .	83	"	1714	—	—	1	13	109	1816	—	Heigler Andreas.
7	" "	8 " "	54	"	—	—	—	—	—	—	—	—	—
8	" "	66 Florianigasse . .	53	"	—	—	—	—	—	—	—	—	—
1	Blindengasse . .	—	—	Allerchenfeld	—	—	—	—	—	—	—	—	Baustelle.
2	" "	162 Lerchenfelderstrasse	258	"	—	—	—	—	—	—	—	—	—
3	" "	—	54	"	2306	—	—	1	2	196	—	1825	Felsinger Magd.
4	" "	—	232	"	—	—	—	3	—	103	—	1873	Berger Franz.
5	" "	—	53	"	1471	—	—	2	6	138	45	—	Felsinger Magd.

Orientierungs- Nummer	Gasse, Strasse oder Platz	Identisch mit	Conscriptions- Nummer	Grund	Zins	Steuerfrei		Stockwerke	Wohnungen	Grundfläche		Erbaut im Jahre	Eigentümer
						bis	Betrag			ver- baut	unver- baut		
6	Blindengasse	—	236	Altlerchenfeld	300	—	—	eb.	1	47	—	—	Jöch Marie.
7	"	—	52	"	2547	—	—	2	14	156	83	—	Kopp Anna's Erben.
8	"	—	38/39	"	4461	—	—	3	20	187	31	1861	Jautz Franz u. Susanna
9	"	—	51	"	915	1881	150	1	1	81	—	—	Winter Anton.
10	"	—	37	"	1828	—	—	1	7	228	381	—	Klein Samuel.
11	"	—	50	"	547	—	—	1	2	202	—	—	Schneider Ferdinand.
12	"	—	36	"	1953	1883	20	1	12	216	—	—	Klein Samuel.
13	"	—	49	"	2355	1881	132	1	9	223	—	—	Amon Johann.
14	"	—	35	"	2269	—	—	1	12	111	270	—	Schmechl Alois.
15	"	—	48	"	828	—	—	1	2	59	—	—	Braun Johann.
16	"	—	34	"	4194	1882	544	2	8	261	39	1814	Florianschütz Laurenz.
17	"	—	47	"	steuerfrei	—	—	eb.	17	186	—	—	K. k. Linienmauth.
18	"	—	33	"	2068	—	—	1	18	216	—	—	Bekerty Johann.
19	"	—	46	"	steuerfrei	—	—	eb.	1	bei Nr. 17	—	—	K. k. Linienmauth.
20	"	—	32	"	1527	—	—	1	11	110	75	—	Mrazek Mathias.
21	"	—	45	"	steuerfrei	—	—	eb.	2	19	77	—	K. k. Linienmauth.
22	"	—	31	"	1123	—	—	1	9	62	—	—	Kik Johann.
23	"	—	44	"	steuerfrei	—	—	eb.	1	34	26	—	K. k. Linienmauth.
24	"	—	29	"	809	—	—	1	6	165	43	—	} Molt Franz.
		—	30	"	784	—	—	1	6	102	58	—	
25	"	—	43	"	1144	—	—	eb.	1	70	85	—	N. Wr. Tramway-Ges.
26	"	—	28	"	2746	—	—	1	17	154	—	—	Leistler Anna.
27	"	—	42	"	1145	1881	40	1	6	171	—	—	N. Wr. Tramway-Ges.
28	"	—	27	"	3465	—	—	2	22	414	1854	—	Hager Edmund.
29	"	—	41	"	1530	—	—	1	8	119	69	1819	Stely Katharina.
30	"	—	26	"	3394	—	—	2	20	bei Nr. 28	—	—	Hager Edmund.
31	"	—	188	Josefstadt	steuerfrei	—	—	1	7	557	991	—	} Gartengr. d. Blinden- Institutes.
		—	40	Altlerchenfeld	—	—	—	—	—	—	397	—	
32	"	97 Josefstädterstr.	25	"	—	—	—	eb.	1	—	—	—	} Franz Karl u. Therese.
33	"	"	85	Breitenf.	26	—	—	—	—	219	294	—	
34	"	63 Josefstädterstr.	184/185	Josefstadt	—	—	—	—	—	—	—	—	}
36	"	62 " "	186/187	"	—	—	—	—	—	—	—	—	
38	"	59 Florianigasse	86	Breitenf.	—	—	—	—	—	—	—	—	}
1a	Breitenfelderg.	13 Feldgasse	11	"	—	—	—	—	—	—	—	—	
2	"	15 Feldgasse	9/10	"	2792	1881	2792	3	11	*	*	1866	Hahn Josef u. Therese.
3	"	"	35	"	1497	—	—	1	3	192	52	1811	Rosa Marie.
4	"	15 Feldgasse	9/10	"	—	—	—	—	—	—	—	—	}
5	"	"	34	"	1999	—	—	1	16	190	—	1811	
6	"	"	36	"	2406	1877	840	2	17	137	86	1812	Kaufmann Anton.
7	"	1 Albertplatz	33	"	—	—	—	—	—	—	—	—	Backe Heinrich.
8	"	"	37	"	1374	1877	200	1	10	115	138	1813	Backe Heinrich.
9	"	4 Albertplatz	42	"	—	—	—	—	—	—	—	—	}
10	"	"	38	"	—	—	—	—	—	—	—	—	
11	"	"	66	"	1586	—	—	1	15	194	62	1812	Walter Rudolf.
12	"	5 Albertplatz	41	"	—	—	—	—	—	—	—	—	}
13	"	20 Bennogasse	65	"	1977	—	—	1	11	182	—	1811	
14	"	"	67	"	650	1880	120	1	6	71	28	1818	Wallner Leop. u. Ther.
15	"	23 Bennogasse	75	"	1310	—	—	1	8	112	179	1811	Reithofer Leop. u. Mtg.
16	"	22 " "	68	"	790	—	—	eb.	2	117	*	1811	Lux Clemens u. Anton.
18	"	25 " "	74	"	—	—	—	—	—	—	—	—	Hözl Anna.
1	Buchfeldgasse	10 Josefstädterstr.	88	Josefstadt	5826	—	—	3	11	100	—	1827	Kolb Franziska u. Mtg.
2	"	"	208	"	3486	—	—	2	9	126	—	1825	Spitzmüller's Erben.
3	"	"	189	"	3272	—	—	3	10	86	—	1828	Kollitsch Johann u. B.
4	"	"	206/207	"	5006	—	—	3	23	173	—	1828	Rögenhofer Alois.
5	"	"	190	"	2400	—	—	3	33	85	—	1826	Tasch Anton.
6	"	"	205	"	2078	—	—	3	10	87	32	1825	Witt Johann.
7	"	"	191	"	4323	—	—	3	19	119	—	1825	Kerner Josef.
8	"	7 Schmidgasse	204	"	2737	—	—	2	10	100	—	1830	Heider M. u. Miteigenth.
9	"	"	192	"	3594	—	—	3	20	102	—	1828	Heintl Therese v.
10	"	"	203	"	8070	—	—	3	19	107	—	1828	Pinsker Karoline.
11	"	"	193	"	2746	—	—	2	9	91	—	1829	Mayer's Erben.
12	"	"	202	"	2041	—	—	3	10	70	—	1827	Aichinger Joh. u. Mar.
13	"	"	194	"	2729	—	—	3	8	68	—	1843	Mayer's Erben.

* Nicht ausgeschieden.

Orientierungs-Nummer	Gasse, Strasse oder Platz	Identisch mit	Conscriptions-Nummer	Grund	Zins	Steuerfrei		Stockwerke	Wohnungen	Grundfläche		Erbaut im Jahre	Eigentümer
						bis	Betrag			ver-baut	unver-baut		
28	Florianigasse .	17 Landongasse .	60	Alsergr.	—	—	—	—	—	—	—	—	
29	"	—	138	Josefstadt	2360	—	—	2	12	123	—	—	Zinsh. d. P. P. Piaristen.
30	"	—	70	Alsergr.	4254	—	—	2	11	145	—	—	Höller Jos. u. Miteigen.
31	"	—	139	Josefstadt	2562	1885	125	1	9	278	—	—	Scheckenbach Johann.
32	"	—	69	Alsergr.	2524	—	—	2	12	144	115	—	Schuhmann Ad. u. Mtg.
33	"	—	140	Josefstadt	2748	—	—	2	15	252	34	—	Ludwig Johann u. Ant.
34	"	2 Kochgasse . . .	68	Alsergr.	—	—	—	—	—	—	—	—	
35	"	14 Lederergasse . .	141	Josefstadt	5803	1883	3820	2	9	202	97	—	Janata Franz.
36	"	1 Kochgasse . . .	73	Alsergr.	3075	—	—	2	13	113	—	—	Schlecht Georg u. Anna.
37	"	19 Lederergasse . .	154	Josefstadt	—	—	—	—	—	—	—	—	
38	"	—	72	Alsergr.	3442	—	—	2	26	169	—	—	Hartmann Anna.
39	"	16 Fuhrmanngasse } 17 Lederergasse . . }	155	Josefstadt	3112	—	—	1	7	437	96	—	Commune Wien.
40	"	16 " . . .	71	Alsergr.	2285	—	—	1	10	149	—	—	Gaber Karl u. Kath.
41	"	21 Fuhrmanngasse	157	Josefstadt	—	—	—	—	—	—	—	—	
42	"	21 Lederergasse . .	87	Alsergr.	3418	1878	1415	2	18	173	—	—	Dietl Josef.
43	"	46 Josefstädterstr.	168	Josefstadt	—	—	—	—	—	—	—	—	
44	"	—	86	Alsergr.	3319	—	—	1	9	157	61	—	Freisleben Ad. u. Mtg.
45	"	11 Albertgasse . . .	93	Breitenf.	2872	—	—	2	13	83	—	1803	Patzelt Georg u. Ant.
46	"	33 Landongasse . .	91	Alsergr.	—	—	—	—	—	—	—	—	
47	"	—	92	Breitenf.	1292	—	—	2	10	63	40	1803	Conda Martin u. Ther.
48	"	—	85	Alsergr.	13.608	—	—	2	42	413	35	—	Blöchinger Karl v.
49	"	—	91	Breitenf.	1715	1876	805	1	9	87	57	1804	Ensfelder Jakob.
50	"	19 Reitergasse . . .	96	Alsergr.	—	—	—	—	—	—	—	—	
51	"	1 Bennoplatz . . .	90	Breitenf.	—	—	—	—	—	—	—	—	
52	"	1 Feldgasse . . .	17	"	3010	—	—	1	9	173	114	1813	Kautz Joh. u. Jos. v.
53	"	4 Bennoplatz . . .	89	"	—	—	—	—	—	—	—	—	
54	"	—	18	"	1789	1877	200	1	6	302	33	1813	Schmidt Anton.
55	"	—	88	"	2108	—	—	1	13	150	*	1812	Rammel Fanni.
56	"	—	19	"	1779	1880	360	1	10	106	60	1813	Boyer Franziska.
57	"	—	87	"	1175	—	—	1	10	134	—	1836	Heimstreit Josefa.
58	"	4 Albertgasse . . .	20/21	"	—	—	—	—	—	—	—	—	
59	"	38 Blindengasse . .	86	"	1673	—	—	1	13	118	—	1806	Simie Franz u. Kath.
60	"	13 Albertgasse . . .	50	"	—	—	—	—	—	—	—	—	
62	"	—	51	"	1597	—	—	2	11	211	—	1816	Patscher Magdalena.
64	"	—	52	"	2093	—	—	1	16	210	—	1818	Patscher Eduard.
66	"	8 Bennoplatz . . .	53	"	2595	—	—	1	19	241	53	1816	Payer Kunigunde.
68	"	5 " . . .	84	"	—	—	—	—	—	—	—	—	
70	"	—	Lit a	"	steuerfrei	—	—	eb.	1	—	—	—	K. k. Verpflegsmagazin.
1	Fuhrmannsgas.	42 Josefstädterstr.	166	Josefstadt	1960	—	—	1	13	222	—	—	Oesterrieder Frz. u. J.
2	"	40 " . . .	145	"	—	—	—	—	—	—	—	—	
3	"	—	230	"	—	—	—	—	—	—	—	—	
4	"	5 Lederergasse . .	148	"	—	—	—	—	—	—	—	—	
5	"	—	165	"	6409	1877	640	3	13	141	73	1865	K. k. Aerar.
6	"	—	149	"	1412	—	—	1	11	106	—	—	Dworaczek J. Verlass.
7	"	—	164	"	1104	—	—	1	11	170	43	—	Mösch Marie.
8	"	3 Löwenburggas..	232	"	—	—	—	—	—	—	—	—	
9	"	—	163	"	3163	1876	3163	3	15	119	93	1861	Schwager Joh. u. Elis.
10	"	4 Löwenburggas..	151	"	—	—	—	—	—	—	—	—	
11	"	—	162	"	2642	1888	200	1	12	172	55	—	Halla Josef.
12	"	—	156	"	1314	—	—	1	10	98	—	—	Diendl Josef.
13	"	—	161	"	3935	—	—	1	25	227	—	—	Zehetner Franz.
14	"	—	234	"	3849	1879	3849	3	16	221	—	1867	Hassfurther Martin.
15	"	—	160	"	1202	—	—	1	14	137	88	—	Müller's Erben.
16	"	39 Florianigasse . .	155	"	—	—	—	—	—	—	—	—	
17	"	—	159	"	1317	1879	70	1	8	188	39	—	Hauser Eduard u. Mtg.
19	"	—	158	"	1680	—	—	1	11	231	—	—	Berger Franz u. Cäcilie.
21	"	41 Florianigasse . .	157	"	3818	—	—	2	20	320	—	—	Lachner Eduard.
1	Georggasse . . .	6 Lenaugasse . . .	211	"	10.511	—	—	3	14	235	—	—	Kammerloher M. u. Mtg.
2	"	7 Rathausgasse . .	212	"	—	—	—	—	—	—	—	—	
4	"	8 Lenaugasse . . .	227	"	6828	—	—	3	13	186	—	1841	Haugwitz Karl Gf. Erb.
1	Haspingergasse	21 Kochgasse . . .	121	Alsergr.	—	—	—	—	—	—	—	—	
2	"	23 " . . .	212	"	—	—	—	—	—	—	—	—	
3	"	21 " . . .	227	"	—	—	—	—	—	—	—	—	

* Nicht ausgeschieden.

Orientierungs- Nummer	Gasse, Strasse oder Platz	Identisch mit	Conscriptions- Nummer	Grund	Zins	Steuerfrei		Stockwerke	Wohnungen	Grundfläche		Erbaut im Jahre	Eigentümer
						bis	Betrag			ver- baut	unver- baut		
43	Josefstädterst.	—	25	Strozzengrund	743	—	—	1	4	100	—	—	Viereckl Josef.
44	"	—	167	Josefstadt	2232	—	—	3	6	217	94	1856	Hallenbach, Dr.
45	"	—	24	Strozzengrund	6568	1877	3373	3	15	780	131	—	Gerko Karl Erben.
				Altlerchenfeld	—	—	—	—	—	—	—	—	—
46	"	{ 43	168	Josefstadt	steuerfrei	—	—	2	—	14612	—	—	[K. k. Aerar.
47	"	2	—	"	—	—	—	—	—	—	—	—	(Reiter-Kaserne).
48	"	1	2	Altlerchenfeld	1067	—	—	1	7	187	136	—	Gasner Elise u. Stefan.
49	"	1	173	Josefstadt	5071	—	—	2	12	152	46	1805	Pscherer Franz u. Jsfa.
50	"	—	3	Altlerchenfeld	1180	—	—	1	10	166	132	—	Scharf Therese.
51	"	—	174	Josefstadt	5789	1878	5789	3	19	196	84	1863	Hausch Alois u. Mtg.
52	"	—	4	Altlerchenfeld	650	—	—	1	1	115	—	—	Schmidtmayer Leop.
53	"	—	175	Josefstadt	3142	—	—	2	13	160	195	1804	Koffler Anton.
54	"	—	5	Altlerchenfeld	26.142	1876	12.192	3	76	797	583	—	Högel Klara.
55	"	—	176	Josefstadt	772	—	—	1	5	130	53	1816	Fritsch Anna.
56	"	2	6	Altlerchenfeld	1561	—	—	1	13	177	71	—	Krutter Julie.
57	"	2	177	Josefstadt	2692	—	—	2	18	196	—	1816	Höngl Method.
58	"	2	7	Altlerchenfeld	2627	—	—	2	12	348	492	—	Lepoldi-Spargesellsch.
59	"	1	182	Josefstadt	—	—	—	—	—	—	—	—	Berger Josefa.
60	"	—	8	Altlerchenfeld	5013	—	—	3	13	190	479	—	Echsler Franziska.
61	"	—	183	Josefstadt	2588	—	—	2	13	202	1803	—	Doringer Therese.
62	"	{ 34	184	Josefstadt	steuerfrei	—	—	1	—	701	760	1820	[Versorg.- u. Beschäft.
63	"	36	185	"	—	—	—	—	—	—	—	—	Anst. f. erw. Blinde.
64	"	36	10	Altlerchenfeld	1635	—	—	1	8	97	—	—	Wasmann Ferdinand.
65	"	31	143	"	—	—	—	—	—	—	—	—	Thina Therese.
66	"	"	11	"	1936	—	—	1	8	107	95	—	
67	"	38	109	"	—	—	—	—	—	—	—	—	
68	"	37	239	"	—	—	—	—	—	—	—	—	
69	"	—	12	"	steuerfrei	—	—	1	2	2923	2432	—	K. Milit. Bettenmagazin.
70	"	—	13	"	1750	—	—	1	7	206	617	—	Roth Leopold.
71	"	—	14	"	1650	—	—	2	16	131	258	—	Hartig Franz.
72	"	—	15	"	2315	—	—	1	14	212	187	—	Holzinger Johann.
73	"	—	16	"	5207	1883	830	2	30	361	589	—	Graf Georg.
74	"	—	17	"	5597	1877	176	1	25	677	481	—	Wiesbauer Josef.
75	"	—	18	"	895	—	—	1	7	96	55	—	Hasenörl Franz.
76	"	24	19	"	640	—	—	eb.	3	165	—	—	Brennessel Karl.
77	"	23	21	"	8776	—	—	3	19	309	—	1855	Bauer Michael.
78	"	"	22	"	655	—	—	1	6	214	365	—	Czech Antonia.
79	"	—	23	"	6225	—	—	2	40	501	572	—	Benedikt Josef, Dr.
80	"	—	24	"	1589	—	—	1	13	179	310	—	Wonauer Victor.
81	"	32	25	"	3650	—	—	1	26	242	—	—	Zinburg Josef's Erben.
82	"	36	73	Alsergr.	—	—	—	—	—	—	—	—	Zandl Aloisia.
83	"	34	68	"	1509	—	—	1	4	75	—	—	Lessaensky Vincenz.
84	"	—	74	"	2393	—	—	2	15	98	—	—	Löhne Anna.
85	"	—	67	"	430	—	—	1	2	51	—	—	Pfal Karl's Erben.
86	"	—	75	"	1748	—	—	2	12	88	—	—	Ludwig A. J.
87	"	1	66	"	1507	—	—	1	9	74	—	—	
88	"	1	76	"	—	—	—	—	—	—	—	—	Gaugusch Josef.
89	"	2	65	"	1508	1877	200	1	6	153	—	—	Mahl Karoline.
90	"	2	79	"	1600	1877	30	1	7	145	—	—	Wimmer Friedrike.
91	"	—	64	"	918	—	—	1	4	68	72	—	Nötscher Rudolf.
92	"	—	80	"	850	1879	63	1	7	84	—	—	Binder Franz u. Anton.
93	"	23	63	"	880	—	—	1	5	71	50	—	
94	"	23	81	"	—	—	—	—	—	—	—	—	Michel Franz u. Mtg.
95	"	24	62	"	1563	—	—	1	7	91	38	—	Reinlein Marie.
96	"	24	118	"	3162	1876	721	1	6	161	—	—	Dürr Josef u. Anna.
97	"	—	237	"	2300	—	—	2	10	97	36	1825	Müller Josef.
98	"	—	119	"	1074	—	—	1	8	83	—	—	
99	"	21	61	"	—	—	—	—	—	—	—	—	Nigri'sche Erben.
100	"	22	120	"	2043	—	—	1	8	85	—	—	Hagen Nicolaus.
101	"	22	101	"	2000	—	—	1	1	149	—	—	Herusch Ernest.
102	"	1, 3	121	"	840	—	—	1	1	91	—	—	Hagen Nicolaus.
103	"	1, 3	117	"	1472	—	—	1	11	82	—	—	Morschl Joh. u. Frzka
104	"	2, 4	122	"	1866	—	—	1	6	103	—	—	

Orientierungs- Nummer	Gasse, Strasse oder Platz	Identisch mit	Conscriptions- Nummer	Grund	Zins	Steuerfrei		Stockwerke	Wohnungen	Grundfläche		Erbaut im Jahre	Eigenthümer
						bis	Betrag			ver- baut	unver- baut		
24	Kochgasse . . .	—	116	Alsergr.	734	1877	50	1	3	83	82	—	Krapfenbauer Johann.
25	"	—	123	"	1140	—	—	1	7	124	—	—	Steinhauser Josef.
26	"	—	115	"	2433	1875	770	2	16	179	—	—	Janato Fz. u. Veronika.
27	"	29 Kochgasse . . .	124	"	—	—	—	—	—	—	—	—	—
28	"	—	114	"	925	—	—	1	6	84	177	—	Musch Gregor u. E.
29	"	27 Kochgasse . . .	124	"	4775	—	—	2	14	196	124	—	Zinburg Josefa.
30	"	11 Alserstrasse . . .	113	"	1256	—	—	1	5	83	—	—	Servus Josef.
32	"	—	112	"	1700	—	—	1	8	82	—	—	Wasmuth Johann.
34	"	—	438	"	6185	1882	6185	3	22	—	—	1864	Rziha Wenzel.
36	"	29 Alserstrasse . . .	111	"	—	—	—	—	—	—	—	—	—
1	Lammgasse	20 Florianigasse . . .	54	"	5475	—	—	2	22	218	—	—	Maier Vinz.'s Erben.
2	"	18 " . . .	53	"	2373	—	—	1	13	150	33	—	Würth Wilh. u. Miteig.
3	"	—	55	"	1760	1877	50	2	11	94	—	—	Parcetzitsch A. u. Fzk.
4	"	—	52	"	1443	—	—	1	10	107	—	—	Kolarz Mathias.
5	"	—	56	"	1217	—	—	1	5	111	—	—	Mahr Ignaz.
6	"	—	51	"	775	1875	230	1	1	66	—	—	Zelzer Jak. u. Rudolf.
7	"	—	57	"	3220	—	—	2	14	189	—	—	Heiler Kath.'s Erben.
8	"	—	50	"	1657	—	—	2	11	92	74	—	Sabatnik Thekla.
9	"	11 Laudongasse . . .	58	"	5757	—	—	1	15	245	—	—	Fischer Barb., R. u. J.
10	"	—	49	"	2633	—	—	2	16	122	34	—	Feigl, Dr., u. Miteigen.
12	"	9 Laudongasse . . .	48	"	3163	—	—	2	25	203	—	—	Princeps Ludwig.
1	Langegasse	12 Lerchenfelderstrasse . . .	80	Josefstadt	4317	—	—	2	10	117	—	—	Rech Wilhelm.
2	"	10 " . . .	76	"	4167	—	—	2	11	111	—	—	Goldschmid E.'s Erben.
3	"	—	81	"	1633	—	—	1	7	121	—	1819	Angerer Johann.
4	"	—	75	"	2953	—	—	1	14	105	—	—	Eiser Karoline.
5	"	—	82	"	1641	1877	25	1	11	130	—	—	Poff Christ. u. Joh.
6	"	—	74	"	1780	—	—	1	4	106	—	—	Philippski Lorenz.
7	"	—	83	"	1794	—	—	1	14	135	—	—	Maichle Josef.
8	"	—	73	"	2190	—	—	2	10	103	—	—	Kopetzky Wenzel.
9	"	—	84	"	1975	—	—	1	11	140	—	—	Metzler Barb. u. Kasp.
10	"	5 Trautsohnass..	72	"	1390	—	—	1	6	103	—	—	Frömmel Barb. u. Ferd.
11	"	—	85	"	2059	—	—	1	13	164	—	—	Zanetty Peter.
12	"	10 Trautsohnass..	71	"	4087	—	—	3	23	237	—	—	Detter Rudolf.
13	"	—	86	"	2239	—	—	1	16	157	—	—	Reinisch Wanzel.
14	"	—	70	"	2296	—	—	2	22	148	85	—	Leyritz Adolf, v.
15	"	—	87	"	1700	1876	950	1	2	119	44	—	Klampf Marie.
16	"	—	69	"	1808	—	—	2	12	129	104	—	Czermack Joh. u. M.
17	"	—	88	"	1731	—	—	1	8	164	—	—	Richter Johanna.
18	"	11 Josefgasse . . .	14	"	—	—	—	—	—	—	—	—	—
19	"	—	89	"	2225	—	—	1	5	174	—	—	Stein Ferd.
20	"	14 Josefgasse . . .	15	"	—	—	—	—	—	—	—	—	—
21	"	—	90	"	1462	—	—	1	4	176	—	—	Schachenhuber Ig.
22	"	12 Josefgasse . . .	68	"	5081	—	—	3	35	285	—	—	Patruban Kl., v.
23	"	—	91	"	2154	—	—	2	6	104	1835	—	Klein Alois u. Kath.
24	"	—	67	"	2429	—	—	1	22	142	121	—	Eichenfeld Cäcil., v.
25	"	—	92	"	10.568	1878	10.568	3	45	246	547	1865	Hutter Ed. u. Marie.
26	"	—	66	"	1832	—	—	1	6	144	—	—	Stowasser Ignaz.
27	"	—	93	"	2250	—	—	1	6	233	53	—	Depisch M.
28	"	13 Josefstädterstr.	33	"	—	—	—	—	—	—	—	—	—
29	"	—	94	"	1281	—	—	1	10	196	158	—	Schmidt Joh. u. Leop.
30	"	18 Josefstädterstr.	34	"	11.883	—	—	3	37	240	—	—	Kainrath Dorothea.
31	"	—	95	"	1070	—	—	1	4	61	—	—	Schmidt Joh. u. Leop.
32	"	—	65	"	3875	—	—	2	26	232	—	—	Leange Jos. u. Elise.
33	"	15 Josefstädterstr.	96	"	2430	—	—	1	9	239	91	—	Lobenhofer Joh.
34	"	—	64	"	2582	—	—	1	8	195	115	—	Punzmann Florian.
35	"	20 Josefstädterstr.	106	"	—	—	—	—	—	—	—	—	—
36	"	—	63	"	2955	—	—	1	14	217	83	—	Leonhardt Ferd.
37	"	—	107	"	5832	—	—	3	28	278	—	—	Ritzinger's Erben.
38	"	15 Schmidgasse . . .	62	"	—	—	—	—	—	—	—	—	—
39	"	—	108	"	2528	—	—	1	13	272	—	—	Schellenberg Heinrich.
40	"	18 Schmidgasse . . .	61	"	—	—	—	—	—	—	—	—	—
41	"	—	109	"	1677	—	—	1	14	189	84	—	Podolnik Leop.
42	"	—	60	"	3112	1882	3112	2	22	156	129	1870	Weissappl Anna.

Orientierungs- Nummer	Gasse, Strasse oder Platz	Identisch mit	Conscriptions- Nummer	Grund	Zins	Steuerfrei		Stockwerke	Wohnungen	Grundfläche		Erbaut im Jahre	Eigentümer
						bis	Betrag			ver- baut	unver- baut		
44	Laudongasse	—	29	Breitenf.	3325	—	—	2	14	171	177	1818	Rudolf Wilh. u. Ant.
45	"	3 Feldgasse	16	"	—	—	—	—	—	—	—	—	—
46	"	14 Albertgasse	30	"	2736	—	—	1	16	145	—	1815	Bohmann Therese.
47	"	—	27	"	2203	—	—	2	11	182	57	1811	Böhr Albert u. Emilie.
48	"	23 Albertgasse	45	"	—	—	—	—	—	—	—	—	—
49	"	—	26	"	1128	—	—	eb.	2	231	31	1812	Niessner Fz.
50	"	—	60	"	1998	1875	813	2	15	137	—	1816	Mehling Mich. u. Th.
51	"	12 Albertgasse	25	"	1524	1879	39	1	7	94	—	1815	Bachhaus Ferd.
52	"	—	61	"	923	—	—	1	6	114	57	1815	Matausch Jos. u. Mitg.
53	"	21 Albertgasse	46	"	—	—	—	—	—	—	—	—	—
54	"	14 Bennogasse	62	"	—	—	—	—	—	—	—	—	—
55	"	—	59	"	648	—	—	1	3	104	113	1820	Schellenberger Josefa.
56	"	15 Bennogasse	79	"	—	—	—	—	—	—	—	—	—
57	"	—	58	"	1150	—	—	1	6	134	122	1816	Häfner Bernh.'s Erben.
59	"	—	57	"	3432	1879	1338	2	28	152	—	1816	Meerkatz Anton.
61	"	12 Bennogasse	56	"	—	—	—	—	—	—	—	—	—
63	"	13 " "	80	"	—	—	—	—	—	—	—	—	—
1	Lederergasse	38 Josefstädterstr.	146	Josefstadt	—	—	—	—	—	—	—	—	—
2	"	36 " "	129	"	—	—	—	—	—	—	—	—	—
3	"	—	147	"	6060	—	—	2	27	204	43	—	Holzinger Frz.
4	"	—	144	"	895	—	—	1	5	160	—	—	Schmid Barbara.
5	"	—	148	"	2087	—	—	1	14	189	29	—	Kallinger Gustav, v.
6	"	4 Fuhrmannsgasse	143	"	3713	1876	3713	3	21	116	37	1861	Lang Josef.
7	"	—	233	"	3619	1877	3610	3	11	bei Nr. 149 u. 150	—	1862	Ulbrich Josef.
8	"	—	142	"	4167	1877	4167	3	12	129	—	1862	Piaristen-Collegium.
9	"	1 Löwenburggass.	150	"	1083	—	—	1	8	112	—	—	Rössler Moriz.
10	"	43 Piaristengasse	134	"	2790	—	—	2	1	716	696	—	Piaristen-Collegium.
11	"	2 Löwenburggass.	151a	"	—	—	—	—	—	—	—	—	—
12	"	45 Piaristengasse	135	"	—	—	—	—	—	—	—	—	—
13	"	—	152	"	514	—	—	eb.	5	122	—	—	Kögl Fr.
14	"	35 Florianigasse	141	"	—	—	—	—	—	—	—	—	—
15	"	—	153	"	6323	1883	6323	3	24	222	—	1871	Hassfurth Mart.
16	"	40 Florianigasse	71	Alsergr.	—	—	—	—	—	—	—	—	—
17	"	39 " "	155	Josefstadt	—	—	—	—	—	—	—	—	—
18	"	3 Mülkergasse	77	Alsergr.	—	—	—	—	—	—	—	—	—
19	"	37 Florianigasse	154	Josefstadt	2142	—	—	1	14	232	—	—	Wörthmann Josef.
20	"	6 Mülkergasse	84	Alsergr.	3612	1876	10	2	21	276	—	1803	Bröse Wilhelm.
21	"	42 Florianigasse	87	"	—	—	—	—	—	—	—	—	—
21a	"	—	439	"	3650	1880	3650	3	14	126	—	1865	Güdemann Christ.
22	"	27 Laudongasse	83	"	—	—	—	—	—	—	—	—	—
23	"	33 " "	88	"	—	—	—	—	—	—	—	—	—
24	"	30 " "	98b	"	—	—	—	—	—	—	—	—	—
25	"	—	89	"	1420	—	—	2	8	101	117	1805	Wiche Ant. u. Kath.
26	"	—	396	"	5819	1882	5819	3	28	227	—	1864	Kirchmayer Andreas.
27	"	29 Laudongasse	90	"	—	—	—	—	—	—	—	—	—
28	"	7 Haspingergasse	397	"	5600	1879	5600	3	21	176	—	1864	Nerath Anna.
29	"	32 Laudongasse	408	"	—	—	—	—	—	—	—	—	—
30	"	8 Haspingergasse	402	"	5841	1879	5841	3	35	209	—	1864	Hollan Jul. u. Barbara.
31	"	—	407	"	4086	1880	4086	3	20	136	—	1862	Schwester Adolf.
32	"	3 Reitergasse	126	"	7640	1881	7640	3	22	172	—	1862	Bernhofer Therese.
33	"	—	406	"	3521	1881	3521	2	14	140	31	1863	Salzer Fz.
35	"	—	405	"	5901	1880	5901	3	37	143	40	1862	Pöckh Anton.
37	"	—	404	"	5482	1880	5487	3	21	135	37	1862	Kerl Felix.
39	"	5 Reitergasse	403	"	—	—	—	—	—	—	—	—	—
1	Lenaugasse	4 Josefstädterstr.	40	Josefstadt	9042	—	—	2	19	250	—	—	Pietiwoky Adolf.
2	"	f2 " "	209	"	17.405	—	—	3	14	161	1840	—	Burdi Barbara.
3	"	11 Rathhausstras.	41	"	4045	—	—	4	19	169	—	—	Schmidt Johann.
4	"	3 Rathhausstras.	210	"	—	—	—	—	—	—	—	—	—
5	"	—	42	"	4761	—	—	2	5	282	—	—	Neumayer Jakob u. A.
6	"	1 Georggasse	211	"	—	—	—	—	—	—	—	—	—
7	"	—	43	"	9070	1875	1500	2	21	300	—	—	Brodmann Kl. u Mitg.
8	"	4 Georggasse	227	"	—	—	—	—	—	—	—	—	—
9	"	—	44	"	6171	1876	1796	4	13	175	—	—	Nadosy Rosa, v.

VIII. Bezirk: Josefstadt.

Orientierungs- Nummer	Gasse, Strasse oder Platz	Identisch mit	Conscriptions- Nummer	Grund	Zins	Steuerfrei		Stockwerke		Grundfläche		Erbaut im Jahre	Eigentümer
						bis	Betrag	Wohnungen	ver- baut	unver- baut			
10	Lenaugasse. . .	—	226	Josefstadt	4195	1876	395	3	9	192	—	1842	Kinsky Christ., Graf. Nodosy Rosa, v.
11	" . . .	—	45	"	10.891	1876	5337	4	38	239	—	—	
12	" . . .	3 Schmidgasse . .	225	"	—	—	—	—	—	—	—	—	Huber K. u. Miteigen.
13	" . . .	5 " . . .	46	"	—	—	—	—	—	—	—	—	
14	" . . .	6 " . . .	223	"	5745	—	—	3	20	182	—	1840	
15	" . . .	8 " . . .	50	"	—	—	—	—	—	—	—	—	Schickh Ferd., A. u. J. Schotta Johanna.
16	" . . .	—	222	"	6820	—	—	3	16	199	—	1840	
17	" . . .	—	47	"	2616	—	—	2	7	282	1824	—	
18	" . . .	5 Tulpengasse . .	221	"	—	—	—	—	—	—	—	—	Wallishausser und Mit- eigentümer.
19	" . . .	7 " . . .	48	"	2451	—	—	2	27	553	54	1847	
	" . . .	—	49	"	8061	—	—	2	28	—	—	1825	
2	{ Lerchen- felderstrasse }	1 Auerspergstras.	1	"	—	—	—	—	—	—	—	—	Auersperg Vinzenz, K., Fürst.
4	" . . .	—	79	"	3171	—	—	3	12	194	—	—	
6	" . . .	—	78	"	6885	—	—	3	16	302	—	1830	Prandl Josef.
8	" . . .	—	77	"	1050	—	—	1	4	103	—	—	
10	" . . .	2 Langegasse . .	76	"	—	—	—	—	—	—	—	—	Schöffler Joh.'s Erben.
12	" . . .	1 " . . .	86	"	—	—	—	—	—	—	—	—	
14	" . . .	—	78	St. Ullrich	2472	—	—	1	7	223	180	—	
16	" . . .	2 Neudeggergasse	79	"	—	—	—	—	—	—	—	—	Zindl Vinzenz. Pescho Fz.
18	" . . .	1 " . . .	99	"	—	—	—	—	—	—	—	—	
20	" . . .	—	100	"	2552	—	—	2	12	72	—	—	
22	" . . .	—	101	"	1683	—	—	2	6	58	—	—	
24	" . . .	2 Piaristengasse .	102	"	—	—	—	—	—	—	—	—	Lehrl Gustav. Sommer Georg.
26	" . . .	{ 1 1 } Rothenhofgasse	142	"	3244	—	—	1	4	161	26	—	
28	" . . .	3 " . . .	143	"	1710	—	—	2	20	102	—	—	
30	" . . .	5 " . . .	144	"	—	—	—	—	—	—	—	—	Satzke Daniel. Damianisch Johann. Pauly Josef.
32	" . . .	7 " . . .	221	Altlerchenfeld	—	—	—	—	—	—	—	—	
34	" . . .	9 " . . .	220	"	843	—	—	1	6	44	—	—	
36	" . . .	—	219	"	519	—	—	1	5	42	—	—	
38	" . . .	—	218	"	800	1876	408	2	1	61	—	—	Eiselsberg Jacobine, v. Wendeler Marie. Ginzelmayer Josef.
40	" . . .	2 Strozsigasse . .	1	Strozzengrund	2341	—	—	2	8	145	94	—	
42	" . . .	1 " . . .	2	"	8875	1879	690	20	236	—	—	—	
44	" . . .	—	52	"	627	—	—	1	2	136	—	—	
46	" . . .	—	53	"	2966	—	—	1	22	246	60	1802	Müller Aana. Florianschütz Lorenz. Neubauer Josef.
48	" . . .	—	54	"	7156	1877	2222	2	40	702	267	—	
50	" . . .	—	55	"	5307	—	—	2	34	490	129	—	
52	" . . .	—	56	"	7885	—	—	3	36	360	296	1845	Pfenningberger Josef. Obermayer Leop. Brunner Jakob.
54	" . . .	—	179	Altlerchenfeld	1341	—	—	1	13	171	74	—	
56	" . . .	—	178	"	1573	1879	40	1	7	230	39	—	
58	" . . .	—	177	"	2203	—	—	1	18	171	90	—	
60	" . . .	—	176	"	2205	—	—	2	29	121	129	—	Selzer Kath. Brunner Anton. Dolhopf Rosalia.
62	" . . .	—	175	"	1263	—	—	1	13	124	123	—	
64	" . . .	—	174	"	1598	—	—	2	14	118	102	—	
66	" . . .	—	173	"	2432	—	—	1	13	128	68	—	Göschl Rosalia. Senger Johann. Winkler Joh. u. Miteig.
68	" . . .	—	172	"	2233	—	—	1	15	295	—	—	
70	" . . .	—	171	"	3562	—	—	1	43	309	271	—	
72	" . . .	—	170	"	932	—	—	1	11	144	—	—	Hierath Frz. Schölkop J. u. Miteig. Gabriel Wilhelm.
74	" . . .	—	169	"	2884	—	—	2	26	212	—	—	
76	" . . .	—	168	"	3798	—	—	2	29	299	51	—	
78	" . . .	—	167	"	2585	—	—	2	34	346	—	1826	Hartl Kl. Schindler J. u. Miteig. Seyfried Karoline.
80	" . . .	—	166	"	1760	—	—	2	17	147	42	—	
82	" . . .	—	165	"	2954	—	—	2	28	242	69	—	
84	" . . .	2 Lerchengasse .	164	"	3471	1883	120	2	19	139	—	—	Weinberger Sign. Leisgang Kath.
86	" . . .	1 " . . .	163	"	1273	—	—	3	11	71	—	—	
88	" . . .	—	128	"	—	—	—	—	—	—	—	—	[Schutz.-Ver. z. Rettung d. verwaht. Jugend. Fuchshofer Laurenz.
90	" . . .	—	127	"	2380	—	—	1	14	303	95	—	
92	" . . .	2 Tigergasse . .	126	"	2173	—	—	2	8	83	—	1842	
94	" . . .	1 " . . .	93	"	—	—	—	—	—	—	—	—	Stengel Thomas. Schlügel Josef.
96	" . . .	—	92	"	1803	—	—	1	8	92	41	—	
98	" . . .	9 Tigergasse . .	91	"	1653	1878	1653	1	1	260	—	1863	
	" . . .	—	90	"	1092	—	—	1	7	91	68	—	Tupp Mathias.

Orientierungs- Nummer	Gasse, Strasse oder Platz	Identisch mit	Conscriptions- Nummer	Grund	Zins	Steuerfrei		Stockwerke	Wohnungen	Grundfläche		Erbaut im Jahre	Eigenthümer
						bis	Betrag			ver- baut	unver- baut		
100	Lerchen- felderstrasse		89	Allerchenfeld	1392	—	—	1	12	104	37	—	Wiesend Johann.
102	"		88	"	708	—	—	1	8	94	—	—	Prigl Johann.
104	"		87	"	400	—	—	1	1	101	138	—	Rennau Wilhelm.
106	"		86	"	2341	1879	442	1	20	189	276	—	Zimmerl Johann.
108	"		85	"	2532	—	—	1	16	282	194	—	Jackl Ulrich.
110	"		84	"	1910	—	—	1	14	342	116	—	Satzinger Georg.
112	"		83	"	895	—	—	1	9	108	118	—	Eisler Johann.
114	"		82	"	1084	—	—	1	5	103	110	—	Schlögl Josef.
116	"		81	"	2232	—	—	2	15	175	52	—	Skorpil Jakob.
118	"		80	"	776	—	—	2	7	121	102	—	Hartl Therese.
120	"		79	"	3692	—	—	2	15	406	386	—	Meindl Ant. u. Therese.
122	"		77	"	1796	—	—	2	28	447	245	—	Durst Anna u. Miteig.
			78	"	2194	—	—	2					
124	"		76	"	8216	1878	2357	1	39	307	175	—	Scheibl Marie.
126	"		75	"	4463	—	—	2	25	247	198	—	Prziborsky Gg. u. Mit.
128	"		74	"	1822	1876	50	1	12	399	128	—	Schneider Georg.
130	"		73	"	1734	—	—	1	14	197	64	—	Seidl Heinrich.
132	"	2 Stolzenhalerg..	72	"	2571	—	—	2	20	208	94	—	Schlichlinger Kath.
134	"	1 "	70	"	1352	—	—	2	13	106	143	—	Titz Leopold.
136	"		69	"	1290	—	—	1	13	150	93	—	Pöhley Bernhard.
138	"		68	"	1266	—	—	1	15	91	60	—	Schorrkopf Anna
140	"		67	"	1112	—	—	1	10	90	75	—	Thielsch Anna.
142	"		66	"	1232	—	—	1	10	143	99	—	Rada Johann.
144	"		65	"	722	—	—	2	7	129	71	—	Schuh Johann.
146	"		64	"	1747	—	—	1	19	191	263	1803	Oberndorfer Therese.
148	"		63	"	3578	—	—	1	34	302	160	—	Mayer Therese.
150	"		62	"	965	—	—	2	19	145	121	—	Trautner Johann.
152	"		61	"	1244	—	—	1	11	151	48	—	Misliweczek Johann.
154	"		60	"	1455	—	—	1	15	162	39	—	Sabulkowitsch Theres.
156	"		245	"	7288	1878	1320	2	21	382	—	1860	Berger Josef.
158	"		59	"	8718	1883	6112	3	28	516	—	1860	Berger Johann.
160	"		57 u. 58	"	6742	1885	6742	3	14	183	—	1873	Berger Fr. u. Miteig.
162	"	2 Blindengasse .	258	"	11.780	1885	11.780	3	20	139	—	1873	
1	Lerchengasse	86 Lerchenfelderstrasse	128	"	1678	—	—	1	14	102	—	—	Kohann Anton.
2	"	84 "	163	"	—	—	—	—	—	—	—	—	
3	"		129	"	798	—	—	1	11	49	—	—	Zeoittlinger Helene.
4	"		237	"	785	—	—	eb.	8	53	—	—	Sokoll Joh. u. Therese.
5	"		130	"	783	—	—	1	10	52	—	—	Röbel Math.
6	"		162	"	1820	—	—	1	16	155	—	—	Ruppert Ludwig.
7	"		131	"	1116	1875	10	1	7	90	63	—	Scharinger Magd.
8	"		161	"	665	—	—	1	6	49	—	—	Zeininger Ignatz.
9	"		132	"	2196	1875	832	2	17	136	—	—	Pressl Josef.
10	"		160	"	521	—	—	1	6	50	—	—	Kozschinek Rosalia.
11	"		133	"	399	—	—	eb.	1	121	28	—	Rodler Josefa.
12	"		159	"	762	—	—	1	7	47	—	—	Förster Michael.
13	"		134	"	940	—	—	eb.	5	152	27	—	Rotschek Jak. u. Mich.
14	"		158	"	1213	—	—	1	8	51	—	—	Haferl Kl.
15	"		135	"	1889	—	—	1	15	162	—	—	Rotschek Jak. u. Mich.
16	"		157	"	237	—	—	eb.	1	59	—	—	Schöfer Johann.
17	"		136	"	7328	1876	7328	3	36	218	—	1861	Tomason Fz.
18	"	7 Pfeilgasse	156	"	—	—	—	—	—	—	—	—	
19	"		137	"	640	—	—	eb.	6	270	—	—	Commune Wien.
20	"	6 Pfeilgasse	151	"	1461	—	—	1	16	99	55	—	Schlecht Joh.
21	"		138	"	1123	—	—	1	12	117	—	—	Didek Karl.
22	"		150	"	1482	—	—	1	15	79	41	—	Steppner Andreas.
23	"		139	"	6035	—	—	2	39	347	—	—	Maurer Anna.
24	"		149	"	779	—	—	1	9	66	50	—	Rauch M., Salzer A.
25	"		140	"	1842	—	—	1	9	169	—	—	Sittner Johann.
26	"		148	"	1205	—	—	1	10	88	—	—	Malaka M. u. Miteigen.
27	"		141	"	1945	—	—	2	16	97	—	—	Schulmeister Anna.
28	"		147	"	889	—	—	1	7	65	—	—	Schmidt Andreas.
29	"		142	"	1107	—	—	1	7	82	—	—	Krumpel Anna.
30	"		146	"	300	—	—	eb.	1	71	—	—	Weber Juliana.

Orientierungs- Nummer	Gasse, Strasse oder Platz	Identisch mit	Conscriptions- Nummer	Grund	Zins	Steuerfrei		Stockwerke	Wohnungen	Grundfläche		Erbaut im Jahre	Eigenthümer	
						bis	Betrag			ver- baut	unver- baut			
31	Lerchengasse	65	Josefstädterstr..	143	Altlerchenfeld	2238	—	—	1	12	129	—	1809	Krumpel Oliver.
32	"	—	"	145	"	920	—	—	1	6	61	—	—	Schanderer Ig.
34	"	—	"	144	"	400	—	—	eb.	2	84	—	—	Schieder August.
36	"	63	Josefstädterstr..	10	"	—	—	—	—	—	—	—	—	—
1	Löwenburggas.	9	Lederergasse . .	150	Josefstadt	—	—	—	—	—	—	—	—	—
2	"	11	"	151	"	12.623	1876	12.623	3	27	216	—	1861	Sternberg, Graf.
3	"	8	Fuhrmannngasse	232	"	2970	—	—	3	16	106	—	1859	Rössler Moriz.
4	"	2	Löwenburggas..	151	"	—	—	—	—	—	—	—	—	—
1	Maria Treugas.	43	Lange-gasse . . .	110	"	—	—	—	—	—	—	—	—	—
2	"	45	"	111	"	—	—	—	—	—	—	—	—	—
3	"	—	"	235	"	4453	1882	4453	3	27	*	*	1872	Tobiasch Kl.
4	"	—	"	231	"	5177	—	—	3	13	149	—	1856	Kirchmayer Andreas.
5	"	50	Piaristengasse .	125	"	—	—	—	—	—	—	—	—	—
6	"	52	"	124	"	—	—	—	—	—	—	—	—	—
1	Mölkergasse .	7	Kochgasse . . .	76	Alsergr.	2703	—	—	1	11	139	—	—	Schrader Anna.
2	"	9	"	79	"	—	—	—	—	—	—	—	—	—
3	"	18	Lederergasse . .	77	"	11.263	—	—	2	55	432	—	—	Gemell Seraf. u. Ferd.
4	"	—	"	78	"	2845	1875	197	2	13	131	1802	—	Wiesel Jos. u. Kath.
6	"	20	Lederergasse . .	84	"	—	—	—	—	—	—	—	—	—
1	Neudeggergass.	18	Lerchenfelderstrasse	99	St. Ullrich	1410	—	—	2	6	54	—	—	Bartel Fz.
2	"	16	"	79	"	2530	—	—	1	11	141	—	—	Karr Joh.
3	"	—	"	98	"	1449	—	—	2	11	72	—	—	Engelberd Marie.
4	"	—	"	80	"	1793	—	—	2	13	58	—	—	Klein Kath.
5	"	8	Piaristengasse .	97	"	3845	—	—	1	8	172	33	—	Rimpel Wenzel.
6	"	—	"	81	"	350	—	—	1	4	51	—	—	Pittmann Michael.
7	"	—	"	96	"	500	—	—	1	2	43	—	—	Anger Kath.
8	"	—	"	82	"	1112	—	—	1	5	97	—	—	Höfler Julie.
9	"	—	"	95	"	892	—	—	1	6	53	—	—	Mahl Anton.
10	"	—	"	83	"	2465	—	—	2	12	127	—	—	Ambrosch Franz.
11	"	—	"	94	"	997	—	—	2	6	49	—	—	Migo Barbara.
12	"	—	"	84	"	4094	—	—	2	18	209	32	—	Ruthmayer Elise.
13	"	—	"	93	"	490	—	—	1	2	35	—	—	Zeitler David.
14	"	—	"	85	"	4361	—	—	2	19	194	—	—	Endlicher, Dr.
15	"	—	"	—	"	—	—	—	—	—	—	—	—	Baustelle.
16	"	—	"	86	"	2516	1883	964	2	11	113	—	—	Heim Martin.
17	"	—	"	92	"	855	—	—	1	8	125	—	—	Stiendl Jakob.
18	"	—	"	87	"	922	—	—	1	4	114	—	—	Hüttinger Jos. u. Mar.
19	"	—	"	167	"	410	1879	410	1	1	57	34	1867	Reich Josef.
20	"	—	"	88	"	5279	—	—	2	19	315	—	—	Stein Ferd. u. Miteig.
21	"	—	"	91	"	1897	—	—	2	7	99	—	—	Hotze Karl.
22	"	—	"	89	"	8	—	—	—	—	312	—	—	Klein Alois.
23	"	{	{	{	"	{	{	{	{	{	{	{	{	{
1	Pfeilgasse . . .	—	—	153	Altlerchenfeld	5179	{1883 {1880	3741 150	3	22	365	110	—	Hasenerl Wenzel.
2	"	57	Josefstädterstr..	7	"	—	—	—	—	—	—	—	—	—
3	"	—	"	154	"	3226	1878	2197	1	16	429	186	—	Denk Josef.
4	"	—	"	152	"	1392	—	—	2	10	222	146	—	Kirchmayer Andreas.
5	"	—	"	155	"	382	—	—	eb.	4	80	—	—	Schmöltzer Leopold.
6	"	20	Lerchengasse . .	151	"	—	—	—	—	—	—	—	—	—
7	"	18	"	156	"	718	—	—	1	8	60	—	—	Schäfer Johann.
1	Piaristengasse.	26	Lerchenfelderstrasse	142	St. Ullrich	—	—	—	—	—	—	—	—	—
2	"	24	"	102	"	2874	—	—	2	9	72	—	—	Swoboda Franziska.
3	"	2	Rother Hof. . .	138	"	—	—	—	—	—	—	—	—	—
4	"	—	"	103	"	1284	—	—	2	6	66	—	1802	Hendel Magdalena.
5	"	—	"	137	"	2580	—	—	1	6	168	—	—	Brucker's Erben.
6	"	—	"	104	"	800	—	—	2	2	73	—	—	Frassel Josef.
7	"	—	"	136	"	4837	—	—	2	18	218	—	—	Ebersberg O. F.
8	"	5	Neudeggergas. .	97	"	—	—	—	—	—	—	—	—	—
9	"	—	"	135	"	5642	—	—	2	29	329	—	—	Schweitzer Michael.
10	"	—	"	105	"	1022	—	—	1	3	69	—	—	Pils Andreas.
11	"	—	"	134	"	1758	—	—	2	10	116	191	—	Mornau Kl.
12	"	—	"	106	"	677	—	—	1	3	53	—	—	Fossfeld Ferd.
13	"	—	"	133	"	3756	—	—	3	14	106	116	1858	Neumann Franz.

* Nicht ausgeschieden.

Orientierungs- Nummer	Gasse, Strasse oder Platz	Identisch mit	Conscriptions- Nummer	Grund	Zins	Steuerfrei		Stockwerke	Wohnungen	Grundfläche		Erbaut im Jahre	Eigentümer
						bis	Betrag			ver- baut	unver- baut		
14	Piaristengasse.		107	St. Ullrich	830	—	—	1	4	58	—	—	Poll Karl.
15	"		132	"	1209	—	—	1	6	113	—	—	Hassfurther Kunigd.
16	"		108	"	1330	—	—	1	9	139	—	—	Konstantinowitsch M.
17	"		131	"	3560	—	—	2	13	222	243	—	Artaria A.
18	"		109	"	1616	—	—	1	3	81	51	—	Adler Karl.
19	"	3 Zeltgasse . . .	130	"	—	—	—	—	—	—	—	—	—
20	"	"	110	"	2260	1878	—	2	6	73	97	—	Wagner Ludwig.
21	"	6 Zeltgasse . . .	129	"	3064	—	—	1	14	183	—	—	Hing Karl u. Adolf.
22	"	"	111	"	775	—	—	2	3	48	—	—	Schablas Ignatz.
23	"	"	128	"	4233	—	—	2	16	268	—	—	Schwekta Andreas.
24	"	"	112	"	1312	—	—	2	5	bei 167	—	—	Widakovitsch Klara.
25	"	"	127	"	3222	1883	156	2	11	76	50	—	Sterla Michael.
26	"	"	113	"	2792	—	—	3	8	100	—	1851	Volk Franziska.
27	"	"	126	"	796	—	—	1	5	82	52	—	Gera Franz.
28	"	23 Neudeggergasse	114	"	—	—	—	—	—	—	—	—	—
29	"	"	125	"	2432	—	—	1	14	154	63	—	Nachbargauer Alois.
30	"	4 Zeltgasse . . .	115	"	2416	—	—	1	9	123	—	—	Theer Wilhelm u. Mtg.
31	"	"	124	"	3216	—	—	1	17	215	—	—	König Josef.
32	"	"	116	"	640	—	—	1	3	17	—	—	Knapp Anton.
33	"	"	123	"	2123	—	—	2	8	86	46	1806	Rhein Barbara.
34	"	"	117	"	1357	—	—	1	7	108	—	—	Kielberger Therese.
35	"	"	162	"	3373	—	—	3	14	93	38	1847	Bausenrein Leopold.
36	"	"	118	"	861	—	—	1	5	62	—	—	Schuh Karl.
37	"	27 Josefstädterstr..	122	"	—	—	—	—	—	—	—	—	—
38	"	"	119	"	660	—	—	2	2	24	—	—	Krenn Magdalena.
39	"	30 Josefstädterstr..	132	Josefstadt	—	—	—	—	—	—	—	—	—
40	"	25 "	120	St. Ullrich	3490	—	—	1	12	95	—	—	Stowasser Ignaz.
41	"	"	133	Josefstadt	1927	—	—	2	10	92	—	—	Trösch Anna.
42	"	28 Josefstädterstr..	101	"	4600	—	—	1	17	216	—	—	Feit Georg.
43	"	10 Lederergasse . .	134	"	—	—	—	—	—	—	—	—	—
44	"	"	128	"	2600	—	—	1	4	bei 102	—	—	Perl Franziska.
45	"	12 Lederergasse . .	135	"	2700	—	—	2	—	840	931	—	Löwenburg'sches Conv.
46	"	"	127	"	3002	—	—	2	13	188	89	—	Escher David.
47	"	"	136	"	899	—	—	1	7	154	58	—	Lederleitner Rosina.
48	"	"	126	"	4078	—	—	2	19	196	85	—	Mazella Josef's Erben.
49	"	27 Florianigasse . .	137	"	365	—	—	eb.	3	98	—	—	Schwarz Anna.
50	"	5 Maria-Treugas . .	125	"	2560	—	—	1	7	220	59	—	Binder Franz u. Mtg.
52	"	6 "	124	"	2199	—	—	1	10	120	—	—	Völk Cornelia.
54	"	"	123	"	3094	—	—	2	16	157	114	—	Boos Johann u. Mtg.
56	"	"	122	"	1253	—	—	1	9	157	108	—	Vogel Anna.
58	"	"	121	"	4449	—	—	2	21	221	104	—	Schekenbach Johann.
60	"	"	120	"	520	—	—	2	1	bei 21	—	—	Löwenthal Joh., Ritt. v.
62	"	25 Florianigasse . .	119	"	1060	—	—	1	5	Florianigas.	—	—	Löwenthal, Ritt. v.
1	Rathausstrasse	2 Lenaugasse . . .	209	"	—	—	—	—	—	—	—	—	—
3	"	4 "	210	"	8006	—	—	3	16	188	—	1840	Kellermann Georg.
5	"	1 Georggasse . . .	211	"	—	—	—	—	—	—	—	—	—
7	"	2 "	212	"	steuerfrei	—	—	3	3	540	—	—	Mil.-Geogr.-Institut.
9	"	1 Schmidgasse . . .	231	"	8000	—	—	3	1	bei 9a	1840	—	Czernin Jaromir, Graf.
9a	"	1 Tulpengasse . . .	213	"	30.436	—	—	3	25	667	—	1840	Zamarski Ludwig, K.
11	"	2 "	214	"	—	—	—	—	—	—	—	—	—
13	"	"	215	"	6472	—	—	3	14	210	—	1840	Korb Veronika u. Adolf.
15	"	1 Florianigasse . .	216	"	—	—	—	—	—	—	—	—	—
17	"	2 "	1	Alsergr.	—	—	—	—	—	—	—	—	—
19	"	1 Alserstrasse . . .	2	"	steuerfrei	—	—	3	—	5408	—	—	K. k. Aerar.
1	Reltergasse	"	280	"	steuerfrei	—	—	1	—	188	47	1821	Krankenh. f. Handelsb.
2	"	35 Alserstrasse . . .	127	"	—	—	—	—	—	—	—	—	—
3	"	32 Lederergasse . .	126	"	—	—	—	—	—	—	—	—	—
4	"	"	457	"	8879	1884	8879	3	20	175	—	1872	Wodzicka Hedw., Grfin.
4a	"	"	458	"	7650	1884	7650	3	16	126	—	1872	Pillwax Anton.
5	"	39 Lederergasse . .	403	"	8705	1881	8705	3	26	183	—	1863	Reichl Theodor.
6	"	"	363	"	6725	—	—	3	17	173	39	1853	Blumenkron Th. Freiin.
7	"	8 Daungasse . . .	413	"	6650	1881	6650	3	19	192	—	1863	Müller's Erben.
8	"	"	344	"	5490	—	—	3	21	145	95	1846	Meisser Franz.

Orientierungs- Nummer	Gasse, Strasse oder Platz	Identisch mit	Conscriptions- Nummer	Grund	Zins	Steuerfrei		Stockwerke	Wohnungen	Grundfläche		Erbaut im Jahre	Eigentümer
						bis	Betrag			ver- baut	unver- baut		
9	Reitergasse . .	5 Daungasse . . .	414	Alsergr.	8081	1881	8081	3	21	155	—	1863	Schicke Jos. u. Elise.
10	"	"	354	"	4893	—	—	3	19	195	88	1847	Kenner Henr. u. Mtg.
11	"	"	417	"	2940	1878	2940	3	11	99	—	1863	Fillippi Josef's Erben.
12	"	"	382	"	5132	—	—	3	14	253	452	1857	Skoda Josef Dr.
13	"	1 Daungasse . . .	98a	"	—	—	—	—	—	—	—	—	—
14	"	"	327	"	1212	—	—	3	5	49	—	1837	Hofmann Franz.
15	"	41 Laudongasse . .	95	"	—	—	—	—	—	—	—	—	—
16	"	4 Feldgasse . . .	316	"	—	—	—	—	—	—	—	—	—
17	"	19 Reitergasse . . .	96	"	—	—	—	—	—	—	—	—	—
18	"	2 Feldgasse . . .	97	"	2875	—	—	1	10	99	—	1823	Brand Johann u. Mtg.
19	"	43 Laudongasse . .	96	"	8598	—	—	2	22	496	1400	—	Seiller Kasp. Dr., Frh. v.
		17 Reitergasse . . .	96	"	—	—	—	—	—	—	—	—	—
		50 Florianigasse . .	142	St. Ullrich	—	—	—	—	—	—	—	—	—
1	Rother Hof . . .	26 Lerchenfelderstrasse	138	"	150	—	—	eb.	1	24	—	—	Stach Karl.
2	"	3 Piaristengasse . .	143	"	—	—	—	—	—	—	—	—	—
3	"	28 Lerchenfelderstrasse	139	"	120	—	—	1	1	20	1817	—	Ripper Josef.
4	"	"	144	St. Ullrich	688	—	—	2	6	110	—	—	Sommer Georg u. Rosa.
5	"	30 Lerchenfelderstrasse	221	Allerchenfeld	115	—	—	eb.	1	23	—	—	Grünberg Josef.
6	"	"	140	St. Ullrich	—	—	—	—	—	—	—	—	—
7	"	32 Lerchenfelderstrasse	220	Allerchenfeld	—	—	—	—	—	—	—	—	—
8	"	"	141	St. Ullrich	1500	—	—	3	6	41	—	—	Binder Kaspar.
9	"	34 Lerchenfelderstrasse	219	Allerchenfeld	—	—	—	—	—	—	—	—	—
10	"	"	226	"	950	—	—	3	4	25	1844	—	Binder Kaspar.
12	"	"	225	"	380	1879	100	1	1	26	—	—	Wagner Anton.
14	"	"	224	"	250	—	—	eb.	1	26	—	—	Edtmayer Karoline.
16	"	"	223/222	"	1000	—	—	1	2	52	—	—	Pauly Josefa.
										14	—	—	Pauly Josefa.
1	Schlüsselgasse	14 Alsergr.	14	Alsergr.	2425	—	—	3	16	147	—	1835	Graf Gourey's Erben.
2	"	8 Tulpengasse . . .	320	"	5499	—	—	3	18	129	—	1836	Steck Georg u. Kath.
3	"	"	322	"	2594	—	—	3	10	104	—	1837	Langer Marie v.
4	"	7 Florianigasse . .	321	"	—	—	—	—	—	—	—	—	—
5	"	9 " . . .	318	"	5421	—	—	3	13	146	—	1835	Nicola Eduard u. Josef.
6	"	8 " . . .	35	"	—	—	—	—	—	—	—	—	—
7	"	10 " . . .	40	"	—	—	—	—	—	—	—	—	—
8	"	"	34	"	1116	—	—	eb.	5	187	—	—	Wöss Josef.
9	"	"	41	"	3684	—	—	2	18	124	103	—	Wrtal Josef.
10	"	"	33	"	1116	—	—	2	8	—	—	—	Altvater Otto v.
11	"	"	42	"	6630	—	—	2	14	531	101	—	Repter Anna.
12	"	"	32	"	2393	1877	50	2	12	156	—	—	Benedictor Josef.
13	"	"	43	"	5047	—	—	3	25	145	96	—	Backhauser Ferd. u. M.
14	"	"	31	"	3626	—	—	3	21	94	—	—	Schims Andreas.
15	"	1 Laudongasse . .	44	"	5983	—	—	2	18	125	—	—	Redl Adolf.
16	"	"	30	"	2062	—	—	2	7	26	—	—	Koupel Karl.
17	"	4 Laudongasse . .	104	"	—	—	—	—	—	—	—	—	—
18	"	"	29	"	1817	—	—	2	6	93	—	—	Höberth Josefa.
19	"	"	339	"	5502	1880	2548	3	22	161	—	1844	Kirchberg'sche Stiftg.
20	"	"	28	"	2703	—	—	2	11	101	—	—	Empfmayer Marie.
22	"	"	27	"	6934	—	—	3	22	170	—	1856	Obrist Gottlieb.
24	"	"	422	"	7400	1877	7400	4	22	108	—	1862	Zank Marie.
26	"	15 Alserstrasse . .	26	"	3623	—	—	1	6	138	—	—	Teucht Mathäus.
1	Schmidgasse . .	7 Rathausgasse . .	212	Josefstadt	—	—	—	—	—	—	—	—	—
2	"	9a " . . .	213	"	—	—	—	—	—	—	—	—	—
3	"	12 Lenaugasse . . .	225	"	5858	—	—	3	20	215	—	1840	Leyritz Adolf v.
4	"	"	224	"	6512	—	—	3	21	262	—	1840	Zimmermann F. u. Mtg.
5	"	13 Lenaugasse . . .	46	"	3260	—	—	3	10	69	—	1830	„Anker“ Versicher.-G.
6	"	"	223	"	—	—	—	—	—	—	—	—	—
7	"	8 Buchfeldgasse . .	204	"	—	—	—	—	—	—	—	—	—
8	"	15 Lenaugasse . . .	50	"	4690	—	—	3	15	120	—	1830	Sothen Johann u. Mtg.
9	"	9 Buchfeldgasse . .	192	"	—	—	—	—	—	—	—	—	—
10	"	"	203	"	—	—	—	—	—	—	—	—	—
11	"	12 Josefstädterstr.	37	"	—	—	—	—	—	—	—	—	—
12	"	11 Buchfeldgasse . .	133	"	—	—	—	—	—	—	—	—	—
13	"	"	229	"	2342	—	—	3	12	70	—	1842	Euler Anna u. Marie.

Orientierungs- Nummer	Gasse, Strasse oder Platz	Identisch mit	Conscriptions- Nummer	Grund	Zins	Steuerfrei		Stockwerke	Wohnungen	Grundfläche		Erbaut im Jahre	Eigentümer
						bis	Betrag			ver- baut	unver- baut		
14	Schmidgasse	13 Florianigasse	51/52 197	Josefstadt	—	—	—	—	—	—	—	—	
15	"	38 Langegasse	62	"	3620	—	—	3	19	105	—	1842	Mayer Israel's Erben.
16	"	"	228	"	3025	1879	50	3	13	123	—	1844	Busch Florentine.
18	"	40 Langegasse	61	"	689	—	—	2	5	172	—	1845	Commune Wien.
1	Stolzenhalerg.	134 Lerchenfelderstrasse	70	Allderchenfeld	—	—	—	—	—	—	—	—	
2	"	132 " "	72	"	—	—	—	—	—	—	—	—	
3	"	"	—	"	—	—	—	—	—	—	—	—	} Baustellen.
4	"	"	—	"	—	—	—	—	—	—	—	—	
5	"	"	255	"	3239	1881	3239	3	15	bei Nr. 70	1866	1866	Egner Barbara.
6	"	"	256	"	3540	1887	3540	3	28	bei Nr. 70	1867	1867	Book Franz u. Ther.
7	"	"	254	"	3849	1879	3849	3	23	160	91	1861	Zuber Franz.
8	"	"	242	"	3385	1877	3385	3	17	160	—	1859	Verein z. heil. Georg.
9	"	"	253	"	4128	1881	4128	3	15	174	148	1863	Rachler Wilhelm.
10	"	"	243	"	2398	1878	2398	2	15	119	39	1860	Schneider Georg.
11	"	"	252	"	3024	1879	3024	3	18	169	—	1861	Braun Alois.
12	"	"	251	"	3107	1879	3107	3	14	121	41	1861	Waldmann Karl.
13	"	"	244	"	4040	1878	4040	3	18	162	—	1860	Hassfurther Moritz.
14	"	"	250	"	2900	1879	2900	3	16	156	—	1861	Jäger Ph. v.
15	"	"	246	"	3545	1878	3545	3	22	156	—	1860	Horn Bernhard.
16	"	"	249	"	4370	1879	4370	3	19	121	27	1861	Gabriel Wilhelm.
17	"	"	247	"	3435	1878	3435	3	20	157	—	1860	Sauer Balthasar.
18	"	"	241	"	3415	—	—	3	19	138	—	1857	Plank Heinrich.
19	"	"	248	"	4190	1879	4190	3	23	158	—	1861	Tragsal Betti.
20	"	"	240	"	3118	—	—	3	17	132	—	1857	Plank Heinrich.
21	"	"	20	"	3326	1878	3284	3	20	162	—	1863	Czech Antonia.
22	"	"	—	"	—	—	—	—	—	—	165	—	Baustelle.
23	"	89 Josefstädterstr.	21	"	—	—	—	—	—	—	—	—	
24	"	87 " "	19	"	—	—	—	—	—	—	—	—	
1	Strozzigasse	42 Lerchenfelderstrasse	52	Strozzengrund	—	—	—	—	—	—	—	—	
2	"	40 " "	2	"	—	—	—	—	—	—	—	—	
3	"	"	51	"	1635	—	—	2	8	74	—	—	
4	"	"	3	"	1796	—	—	2	17	130	—	—	Hochstädter Mathias.
5	"	"	50	"	944	—	—	1	8	bei Nr. 7 Strozzigasse	—	—	Petzner Josef.
6	"	"	4	"	1467	—	—	2	12	96	—	—	Gottenhoffer Pauline.
7	"	"	49	"	737	—	—	1	6	98	—	—	u. Lorenz Karl.
8	"	"	5	"	4910	—	—	2	23	279	—	—	Pauer Helene.
9	"	"	48	"	1563	—	—	1	11	130	—	—	Berenz Karl.
10	"	"	6	"	3978	1883	373	2	16	426	—	—	Lenk Franz u. Mtg.
11	"	"	47	"	1316	—	—	1	8	129	—	—	Wiese Heinrich.
12	"	"	7	"	1365	—	—	1	4	85	—	—	Schöllinger Josef.
13	"	"	46	"	1613	1879	50	1	7	130	—	—	Schuhmacher Konrad.
14	"	"	8	"	1633	—	—	1	14	127	—	—	Schön Ignatz.
15	"	"	45	"	1811	—	—	1	13	132	—	—	Schwarz Anton.
16	"	"	9	"	1250	—	—	1	11	128	—	—	Weigl Franz.
17	"	"	44	"	2916	—	—	1	13	132	—	—	Fogovits Josef.
18	"	"	10	"	1512	—	—	1	10	105	—	—	Schiffer Anna.
19	"	"	43	"	6409	—	—	2	22	143	1828	—	Pinter Albert.
20	"	"	11	"	1180	—	—	1	10	84	—	—	Fehringier Mathias.
21	"	"	42	"	935	—	—	1	5	102	—	—	Wendeler Marie.
22	"	11 Zeltgasse	12	"	2455	—	—	1	12	180	—	—	Honinger Franz.
23	"	"	41	"	969	—	—	1	6	93	—	—	Dipold Therese.
24	"	14 Zeltgasse	13	"	—	—	—	—	—	—	—	—	Zehentner Franz.
25	"	"	40	"	1533	1884	444	1	8	98	—	—	Dobry Franz.
26	"	"	14	"	3837	—	—	1	14	229	—	1819	Sanetty Peter.
27	"	"	39	"	1648	—	—	1	11	86	—	—	} Scharinger Franz.
28	"	"	16	"	1683	—	—	1	16	166	—	—	Wiese Johanna.
29	"	"	38	"	788	—	—	1	4	87	—	—	Weber Egydy.
30	"	"	17	"	863	—	—	1	13	100	—	—	Burger Johann.
31	"	"	37	"	988	—	—	1	8	63	36	—	Uitz Magdalena.
32	"	"	18	"	3139	—	—	2	17	152	56	—	Kerbler Jakob.
33	"	"	36	"	745	—	—	1	2	61	—	—	Türk Florian.
34	"	"	19	"	2177	—	—	1	7	124	80	—	Wagner Ludwig.

Orientierungs- Nummer	Gasse, Strasse oder Platz	Identisch mit	Conscriptions- Nummer	Grund	Zins	Steuerfrei		Stockwerke	Wohnungen	Grundfläche		Erbaut im Jahre	Eigentümer
						bis	Betrag			ver- baut	unver- baut		
35	Strozsigasse		35	Strozengrund	1326	—	—	1	9	74	—	—	Klein Heinrich u. Barb.
36	"		20	"	770	1876	80	1	4	105	55	—	Weissenberger Leop.
37	"		34	"	1182	1878	325	2	3	63	—	—	Loidolt Johann.
38	"		21	"	1389	—	—	1	9	135	—	—	Erich Antonia.
39	"		33	"	715	—	—	1	8	87	—	—	Baier Johann u. Rosina.
40	"		22	"	5481	—	—	2	16	193	—	—	Bader Franziska.
41	"		32	"	2212	—	—	2	3	124	—	—	Dorschel Friedrich.
42	"		57	"	2870	—	—	2	19	196	—	—	Prokesch Antonia.
43	"		31	"	400	—	—	1	2	63	—	—	Tonabaum Johann.
44	"	35 Josefstädterstr.	23	"	—	—	—	—	—	—	—	—	—
45	"	"	30	"	996	—	—	1	6	63	—	—	Scharinger Franz.
47	"	"	29	"	2328	—	—	2	14	89	—	—	Pollak Josefine.
49	"	37 Josefstädterstr.	28	"	—	—	—	—	—	—	—	—	—
1	Tigergasse	92 Lerchenfelderstrasse	93	Altlerchenfeld	1600	—	—	1	10	93	—	—	Gallacher Magdalena.
2	"	90 "	126	"	—	—	—	—	—	—	—	—	—
3	"	"	94	"	1863	—	—	1	19	136	—	—	Rösch Emerich.
4	"	"	234	"	—	—	—	2	1	130	—	—	Communal-Schule.
5	"	"	95	"	1080	—	—	1	9	74	—	—	Baumann Anna.
6	"	"	125	"	1565	—	—	2	13	114	—	—	Roth Josef u. Mtg.
7	"	"	96	"	948	—	—	1	7	71	—	—	Buresch Anna.
8	"	"	124	"	2349	—	—	2	17	121	—	—	Hutterstrasser Theres.
9	"	96 Lerchenfelderstrasse	257	"	410	—	—	1	2	61	57	—	Schlögl Leopold u. Al.
10	"	"	123	"	1615	—	—	2	9	61	57	—	Bücher Franz.
11	"	"	97	"	1680	—	—	2	8	155	45	—	Kreithner Karl.
12	"	"	122	"	2984	—	—	2	12	141	—	—	Muhss Johann.
13	"	"	238	"	1145	—	—	2	9	70	90	1825	Strasky Anna.
14	"	"	121	"	1922	—	—	2	12	237	—	—	Didek Karl.
15	"	"	98	"	1052	—	—	1	5	86	165	—	Funk Barbara.
16	"	"	120	"	365	—	—	1	3	57	35	1802	Hriliczka Wenzel.
17	"	"	99	"	566	—	—	1	6	51	—	—	Ebermann Anton.
18	"	"	119	"	1251	—	—	1	10	94	—	—	Pelz Jos. u. Karolina.
19	"	"	100	"	712	—	—	1	11	73	—	1850	Bauer Viktoria.
20	"	"	118	"	720	—	—	1	4	60	—	—	Maller Ferdinand.
21	"	"	101	"	1456	—	—	1	12	96	—	—	Grossmann Paul.
22	"	"	117	"	2946	1877	2846	3	13	193	—	1862	Didek Karl.
23	"	"	102	"	990	—	—	1	4	74	—	—	Jeczek Josef.
24	"	"	116	"	1255	—	—	1	11	88	—	—	Grossmann Paul.
25	"	"	103	"	1750	1876	670	2	11	99	—	1819	Wenisch Jakob.
26	"	"	115	"	1518	—	—	2	11	69	—	—	Schmidt Andreas.
27	"	"	104	"	1453	—	—	2	12	83	—	—	Florianschütz Laurenz.
28	"	"	114	"	1267	—	—	1	9	77	1820	—	Posovat Johann.
29	"	"	105	"	1041	—	—	1	11	85	—	—	Hollik Vincenz.
30	"	"	113	"	702	—	—	1	3	63	50	—	Grundtner Karl.
31	"	"	106	"	1070	—	—	1	8	65	—	—	Lippstadt A. u. Mtg.
32	"	"	112	"	821	—	—	1	7	56	37	—	Lachermayer Anna.
33	"	"	107	"	1070	—	—	1	8	108	—	—	Kühnel Franz.
34	"	"	111	"	796	—	—	1	8	51	—	—	Breunlich Franziska.
35	"	"	108	"	933	—	—	1	4	95	—	—	Kaiser Barbara.
36	"	"	110	"	388	—	—	1	3	47	—	—	Prem Mathias.
37	"	71 Josefstädterstr.	239	"	450	—	—	eb.	1	57	—	—	Sehar Ferdinand.
38	"	69 "	109	"	1648	—	—	1	6	106	—	—	Thill Franz jun. u. sen.
1	Trautsohnass.	1 Auerspergstras.	6	Josefstadt	—	—	—	3	17	195	—	—	Richter Eugen.
2	"	3 "	2	"	9001	—	—	1	4	144	—	—	} Auersperg Vinc. Frst.
3	"	"	2	"	2000	—	—	1	4	144	—	—	
4	"	3 Josefgasse	5	"	—	—	—	1	6	809	—	—	—
5	"	10 Langegasse	72	"	—	—	—	—	—	—	—	—	—
6	"	"	4	"	2459	—	—	1	20	135	63	—	Kammerer Rosalia.
8	"	"	3	"	2052	—	—	2	16	202	—	—	Hummel Therese.
10	"	12 Langegasse	71	"	—	—	—	—	—	—	—	—	—
1	Tulpengasse	9 Rathausstrasse	213	"	—	—	—	—	—	—	—	—	—
2	"	11 "	214	"	8513	—	—	3	13	225	—	1841	Stift Lilienfeld.
3	"	"	220	"	6770	—	—	3	12	258	—	1840	Scheibler Helene v.
4	"	2 Wickenburgg.	219	"	—	—	—	—	—	—	—	—	—
5	"	18 Lenaugasse	221	"	10.586	—	—	3	19	229	—	1840	Pollak Isidor.


Orientierungs- Nummer	Gasse, Strasse oder Platz	Identisch mit	Conscriptions- Nummer	Grund	Zins	Steuerfrei		Stockwerke	Wohnungen	Grundfläche		Erbaut im Jahre	Eigentümer
						bis	Betrag			ver- baut	unver- baut		
6	Tulpengasse . .	1 Wickenburgg. .	319	Alsergr.	6360	—	—	3	15	180	—	1835	Badl Jacob.
7	" . .	19 Lenaugasse . .	18/19	Josefstadt	—	—	—	—	—	—	—	—	—
8	" . .	2 Schlösselgasse .	320	Alsergr.	—	—	—	—	—	—	—	—	—
1	Wickenburgg. .	6 Tulpengasse . .	319	"	—	—	—	—	—	—	—	—	—
2	" . .	4 " . .	219	Josefstadt	5995	—	—	3	16	167	—	1841	Müller Josefa.
3	" . .	5 Florianigasse . .	36	Alsergr.	13.460	—	—	3	28	440	—	1827	Bethlen Graf.
4	" . .	—	218	Josefstadt	7057	—	—	3	29	183	—	1840	Gejaczewich M.
5	" . .	6 Florianigasse . .	15	Alsergr.	5493	—	—	2	12	171	48	1804	Wickenburg's Gf. Erb.
6	" . .	3 " . .	217	Josefstadt	—	—	—	—	—	—	—	—	—
7	" . .	—	16	Alsergr.	2458	1878	2458	3	8	92	—	1860	Weltersheim Josef, Gf.
8	" . .	4 Florianigasse . .	13	"	5560	—	—	2	17	246	—	1819	Schuffler Anna's Erben.
9	" . .	—	17	"	2346	—	—	3	6	100	—	1826	Weltersheim Josef, Gf.
10	" . .	—	12	"	3782	—	—	2	13	166	—	1818	Kreutzer Sofie u. Mtg.
11	" . .	—	386	"	2166	1878	2166	3	8	92	—	1860	Miller Heinrich.
12	" . .	—	11	"	3667	—	—	2	17	160	—	1813	Ulrich Leopold u. Mtg.
13	" . .	—	18	"	3093	—	—	2	11	240	—	1827	Braunmüller W. u. Mtg.
14	" . .	—	10	"	3736	—	—	2	12	175	—	1817	Ernst Karl u. Mtg.
15	" . .	—	19/20	"	9440	1883	1460	2	17	274	143	1817	Ried Barb.'s Erben.
16	" . .	—	9	"	1864	—	—	1	10	177	—	1816	Blaschek Anna's Erb.
17	" . .	—	21	"	3405	—	—	2	8	204	—	1820	Seilmayer Katharina.
18	" . .	—	8	"	2589	1877	312	2	11	80	101	1819	Steinsdörfer Georg.
19	" . .	—	22	"	7242	—	—	3	28	195	—	1834	Liehmann Ignaz v.
20	" . .	—	7	"	3265	1883	70	2	12	84	—	1817	Andreazz's E. L.
21	" . .	—	23	"	2804	1878	958	2	23	190	—	—	Tischberger Ther. Erb.
22	" . .	—	324	"	3362	—	—	3	14	108	—	1836	Tischler Ed.
23	" . .	11 Alserstrasse . .	24	"	9363	—	—	3	12	168	—	1818	Gerstenbrand Rudolf.
24	" . .	—	323	"	3732	—	—	3	12	107	—	1836	Schuffler Anna's Erb.
26	" . .	9 Alserstrasse . .	6	"	8647	—	—	3	10	113	—	1836	Weisschappi Franz.
1	Zeitgasse . .	23 Neudeggergasse	114	St. Ullrich	—	—	—	—	—	—	—	—	—
2	" . .	—	90	"	1459	—	—	1	10	104	—	1803	Lukas Barbara.
3	" . .	19 Piaristengasse .	130	"	2358	—	—	2	11	90	—	—	Pekorny Josef.
4	" . .	30 " . .	115	"	—	—	—	—	—	—	—	—	—
5	" . .	—	148	"	1366	—	—	2	9	57	—	1827	Pekorny Josef.
6	" . .	21 Piaristengasse .	129	"	—	—	—	—	—	—	—	—	—
7	" . .	—	228	Allerchenfeld	5037	1877	1240	1	20	410	57	—	Nowak Karoline u. Mtg.
8	" . .	—	165	St. Ullrich	2325	—	—	3	10	83	—	1854	Friedl Josefa.
9	" . .	—	227	Allerchenfeld	2332	—	—	1	15	139	104	—	Schmidt Anton's Frb.
10	" . .	—	164	St. Ullrich	3256	—	—	3	17	121	116	1853	Gal Anna.
11	" . .	22 Strozzigasse . .	12	Strozzengrund	—	—	—	—	—	—	—	—	—
12	" . .	—	229	Allerchenfeld	3395	—	—	1	22	276	—	1817	Stowasser Ignaz. u. Th.
14	" . .	24 Strozzigasse . .	13	Strozzengrund	2333	—	—	1	10	105	—	—	Gossmann Therese.

No.	Name	Profession	Age	Sex	Marital Status	Assets		Total	Remarks
						Real Estate	Personal		
1825	Wagner, Carl
1826	Wagner, Carl
1827	Wagner, Carl
1828	Wagner, Carl
1829	Wagner, Carl
1830	Wagner, Carl
1831	Wagner, Carl
1832	Wagner, Carl
1833	Wagner, Carl
1834	Wagner, Carl
1835	Wagner, Carl
1836	Wagner, Carl
1837	Wagner, Carl
1838	Wagner, Carl
1839	Wagner, Carl
1840	Wagner, Carl
1841	Wagner, Carl
1842	Wagner, Carl
1843	Wagner, Carl
1844	Wagner, Carl
1845	Wagner, Carl
1846	Wagner, Carl
1847	Wagner, Carl
1848	Wagner, Carl
1849	Wagner, Carl
1850	Wagner, Carl

IX. BENIK.

ALTHEA, HILDEBRANDT, ALTHEA, HILDEBRANDT, ALTHEA, HILDEBRANDT

MICHELEBEUR, ROSS, THRY.



Orientierungs- Nummer	Gasse, Strasse oder Platz	Identisch mit	Conscriptions- Nummer	Grund	Zins	Steuerfrei		Stockwerke	Wohnungen	Grundfläche		Erbaut im Jahre	Eigentümer
						bis	Betrag			ver- baut	unver- baut		
1	Ackergasse	27 Spitalgasse . . .	30	Michelb.	3945	—	—	2	24	213	130	1829	Smolenski Leopoldine v., Erben.
2	"	29 " . . .	29	"	4078	—	—	2	27	199	146	1829	
3	"	—	—	"	—	—	—	—	—	—	—	—	Garten.
4	"	—	34	"	2660	1888	80	2	15	162	—	1829	Kämpf Karl u. Josef. Garten.
5	"	—	—	"	—	—	—	—	—	—	—	—	Garten.
6	"	—	32	"	1642	—	—	1	14	124	38	1827	Geyer Josef's Erben. Garten.
7	"	—	—	"	—	—	—	—	—	—	—	—	Garten.
8	"	4 Eisengasse . . .	46	"	3506	—	—	2	16	170	—	1844	Sieberer Johann.
9	"	3 " . . .	33	"	1783	—	—	1	12	162	—	1828	Aicheneegg Jakob.
11	"	—	48	"	3482	1882	853	2	26	258	—	1847	Szekulicz Amadäus.
11a	"	—	61	"	—	—	—	—	—	132	—	1874	Sehr K. u. F. (Im Bau)
13	"	—	45	"	1157	—	—	1	9	467	53	1841	Steindörfer Georg.
1	Alserbachstr.	2 Kapellengasse .	47	Thury	—	—	—	—	—	—	—	—	Schwab Josef.
2	"	—	245	Alsergr.	336	—	—	eb.	2	228	33	—	
3	"	4 Kapellengasse .	48	Thury	1674	—	—	1	20	179	—	—	Schretzmayer J. u. A.
4	"	—	246	Alsergr.	4847	—	—	1	29	797	116	1819	Gagstetter Karl.
5	"	—	53	Thury	1596	1876	490	1	10	156	—	—	Schubert Franz.
6	"	—	247	Alsergr.	831	—	—	eb.	4	274	—	—	Hiller Josef u. Miteig.
7	"	1 Pfluggasse . . .	54	Thury	—	—	—	—	—	—	—	—	Rothenschläger Franz. Commune Wien.
8	"	—	303	Alsergr.	560	—	—	eb.	1	215	—	1816	
9	"	—	55	Thury	steuerfrei	—	—	1	1	8	—	—	Commune Wien.
10	"	—	248	Alsergr.	1100	(1877) (1880)	470	1	1	310	—	—	Hart Ignaz.
11	"	2 Pfluggasse . . .	1	Thury	—	—	—	—	—	—	—	—	Familie Holzmann.
12	"	13 Waisenhausg. .	249	Alsergr.	1790	—	—	1	14	189	—	—	
13	"	50 Liechtensteing.	56	Thury	—	—	—	—	—	—	—	—	Dittrich Ignaz.
14	"	1 Fürstengasse . .	131	Rossau	—	—	—	—	—	—	—	—	
15	"	4 Thurygasse . . .	83	Thury	—	—	—	—	—	—	—	—	Dittrich Ignaz.
16	"	1 Fürstengasse . .	131	Rossau	—	—	—	—	—	—	—	—	
17	"	—	60	Thury	259	—	—	1	3	103	—	—	Dittrich Ignaz.
18	"	53 Porzelangasse .	137b	Rossau	—	—	—	—	—	—	—	—	Ephrusi & Comp.
19	"	8 Thurygasse . . .	58	Thury	—	—	—	—	—	—	—	—	
20	"	64 Porzelangasse .	163	Rossau	1750	1876	385	eb.	1	203	—	1835	Ephrusi & Comp.
21	"	10 Thurygasse . . .	59	Thury	—	—	—	—	—	—	—	—	Commune Wien. Union-Baumaterial.-G. Mick Johann.
22	"	21 Roth. Löweng. .	56	Rossau	—	—	—	—	—	—	—	—	
23	"	2 Marktgasse . . .	62—64	Thury	steuerfrei	—	—	2	2	279	—	1860	Commune Wien.
24	"	8 Roth. Löweng. .	39	Rossau	1200	1876	202	1	4	324	3286	1847	Union-Baumaterial.-G.
25	"	—	61	Thury	762	—	—	1	9	101	—	—	Mick Johann.
26	"	—	175	Rossau	650	—	—	1	1	—	—	1844	Union-Baumaterial.-G.
27	"	1 Simondenkgass.	29	Althan	—	—	—	—	—	—	—	—	K. k. pr. Fr.-Josef-Bahn. Demolirt. Union-Baumaterial.-G. K. k. Aerar (Kaserne). Allgem. Krankenhaus. Redel Adolf. Peckelhofer Kath. Koch B. u. Kreutzer K. Weissbappel F. u. Kth. Linzer Joh. u. Franz. Zech Lorenz. Semlitsch Marie. Peusens Bertha, v. Sommer Leopold. Ueberreuter's Erben.
29	"	2 " . . .	28	"	—	—	—	—	—	—	—	—	
31	"	1 Althangasse . .	16	"	—	—	—	—	—	—	—	—	
33	"	2 " . . .	Ohne	"	21 540	(1882) (1883) (1884) (1885)	21.540	1	—	*	*	1870	
35	"	4 " . . .	1, 2	"	—	—	—	—	—	—	—	—	Demolirt.
37	"	—	40	"	225	—	—	eb.	1	880	—	—	Union-Baumaterial.-G.
2	Alserstrasse . . .	1 Schwarzpauierstrasse	196	Alsergr.	1542	—	—	2	60	7417	—	—	K. k. Aerar (Kaserne).
4	"	2 Spitalgasse . . .	195	"	steuerfrei	—	—	2	20	27754	—	—	Allgem. Krankenhaus.
3	"	3 Garnisongasse . .											
6	"	1 Spitalgasse . . .	155	"	10.283	—	—	2	28	456	170	—	Redel Adolf.
1	"	1 Marianengasse . .											
8	"	3 " . . .	151	"	3070	—	—	1	15	276	151	—	Peckelhofer Kath.
10	"	—	153	"	1950	—	—	1	3	191	104	—	Koch B. u. Kreutzer K.
12	"	—	152	"	12'939	—	—	3	28	150	—	1857	Weissbappel F. u. Kth.
14	"	9 Marianengasse .	151	"	11 394	(1878) (1888)	9552	3	37	424	—	1845	Linzer Joh. u. Franz.
16	"	—	150	"	6351	—	—	1	21	333	39	—	Zech Lorenz.
18	"	13 Marianengasse .	149	"	8065	—	—	2	19	372	270	—	Semlitsch Marie.
20	"	15 " . . .	148	"	7585	—	—	1	15	320	301	1822	Peusens Bertha, v.
22	"	2 Pelikangasse . .	147	"	2294	—	—	3	28	443	—	1818	Sommer Leopold.
24	"	4 " . . .	352	"	4470	—	—	—	—	—	—	—	Ueberreuter's Erben.
1	"	1 " . . .	146	"	4050	1884	400	1	12	274	—	—	

* Nicht ausgeschieden.

IX. Bezirk: Alsergrund.

Orientierungs- Nummer	Gasse, Strasse oder Platz	Identisch mit	Conscriptions- Nummer	Grund	Zins	Steuerfrei		Stockwerke	Wohnungen	Grundfläche		Erbaut im Jahre	Eigentümer
						bis	Betrag			vor- baut	unver- baut		
26	Alserstrasse	—	145	Alsergr.	6789	1877	505	2	29	338	106	—	Stummer Math. u. Jos.
28	"	—	144	"	5501	1879	2333	2	17	269	155	—	Buchtel Eduard.
30	"	25 Marianengasse.	143	"	5503	—	—	1	13	460	210	—	Scharinger Adolf.
32	"	—	142	"	6822	—	—	3	29	324	41	1847	Hauptmann Ant. u. A.
34	"	2 Brünllgasse . .	141	"	10.066	—	—	3	32	228	—	1847	Haugwitz Karl. Graf.
36	"	1 "	140	"	—	—	—	—	—	—	—	—	—
38	"	1 Kinderspitalg.	138	"	22.635	(1877) (1879)	4022	3	85	1316	30	—	Leopoldst. Bau-Gesell.
1	Althangasse	31 Alserbachstras.	16	Althan	2717	1877	150	2	11	147	—	1827	Sommer Johann.
2	"	33 "	17	"	1760	—	—	1	8	171	—	1812	Pokorny Adolf.
3	"	—	18	"	1301	1876	310	1	9	142	27	1855	Dittrich Anton.
5	"	—	19	"	274	—	—	1	1	106	76	—	Morawitz Wenzel.
7	"	—	20	"	749	1880	40	eb.	6	84	106	—	Obermayer Josef.
9	"	—	21	"	24.926	1883	24.926	4	—	210	200	—	Grünfeld Wilhelm.
11	"	24 Fechtergasse . .	21	"	—	—	—	—	—	—	—	—	—
13	"	19 "	166	Liechtenthal	4898	—	—	2	19	290	—	—	Schmidt Franz.
15	"	2 Badgasse	165	"	1215	—	—	2	12	58	—	1836	Unger Anna.
17	"	6 Badgasse	164	"	6645	1879	50	2	28	234	—	1817	Hofmansthal S., Edl. v.
19	"	8 "	163	"	—	—	—	—	—	—	—	—	—
21	"	17 Liechtenthalergasse	162	"	—	—	—	—	—	—	—	—	—
23	"	—	161	"	1330	—	—	2	11	64	—	1856	Arbeiter Theodor
25	"	—	160	"	1237	1878	1237	2	8	55	—	1866	Allesch Karl.
27	"	—	159	"	562	—	—	1	8	52	—	—	Ott Josef.
27	"	—	158	"	845	—	—	1	5	110	—	—	Herberger Franz.
29	"	—	157	"	1436	1875	341	1	11	113	—	—	Belz Heinrich.
31	"	—	156	"	849	—	—	1	10	117	—	—	Schneider Georg.
33	"	—	155	"	1522	—	—	1	15	130	—	—	Grünberger Franziska.
35	"	—	154	"	978	—	—	1	5	178	57	—	Paul Emil.
37	"	22 Badgasse	153	"	—	—	—	—	—	—	—	—	—
39	"	16 Spittelauergass.	153	"	—	—	—	—	—	—	—	—	—
1	Augasse	100 Liechtensteinstrasse	131	Thury	—	—	—	—	—	—	—	—	—
2	"	1 Spittelauergass.	38	Althan	—	—	—	—	—	—	—	—	—
3	"	—	132	Thury	—	—	—	—	—	—	—	—	Reservirt.
5	"	—	133	"	700	1882	700	eb.	1	148	—	1867	Steyrer Christian.
7	"	—	134	"	—	—	—	—	—	—	—	—	Reservirt.
9	"	—	135	"	505	1879	120	eb.	1	148	—	1854	Zeller.
11	"	—	136	"	—	—	—	—	—	—	—	—	Reservirt.
1	Badgasse	17 Fechtergasse . .	144/145	Liechtenthal	4900	—	—	2	31	217	—	—	Wagner Josef.
2	"	13 Althangasse . . .	166	"	—	—	—	—	—	—	—	—	—
3	"	—	143	"	1292	—	—	1	13	91	—	—	Kerschbauer Peter.
4	"	—	146	"	888	—	—	2	8	42	—	—	Schediwg S. u. Elisab.
5	"	—	142	"	468	—	—	eb.	5	76	—	—	Ballany Josef.
6	"	17 Althangasse . . .	164	"	—	—	—	—	—	—	—	—	—
7	"	—	141	"	854	—	—	1	15	77	—	—	Hutterstrasser Leop.
8	"	19 Althangasse . . .	163	"	2668	—	—	2	20	253	—	—	Schaffner Elise.
9	"	22 Liechtenthalergasse	140	"	1050	—	—	1	13	99	—	—	Tuma Antonie.
10	"	—	147	"	1787	—	—	2	17	146	—	—	Schreiber L. u. Elise.
11	"	15 Liechtenthalergasse	139	"	743	—	—	1	13	99	—	—	Mauss'sche Verlassen.
12	"	—	148	"	1651	—	—	1	16	122	—	—	Stumpf Leopold.
13	"	20 Liechtenthalergasse	138	"	—	—	—	—	—	—	—	—	—
14	"	—	149	"	983	—	—	1	15	107	—	—	Künstler Adolf.
15	"	13 Liechtenthalergasse	137	"	—	—	—	—	—	—	—	—	—
16	"	—	150	"	712	—	—	1	5	155	—	—	Mennich Georg.
17	"	—	136	"	1275	—	—	1	14	90	—	—	Comenda Ch., Hirs A.
18	"	—	151	"	1220	—	—	eb.	13	124	—	—	Gröger'sche Erben.
19	"	—	135	"	1350	—	—	1	18	78	—	—	Hein Ant. u. Miteigen.
20	"	—	152	"	1401	—	—	eb.	15	99	—	—	Dietrich Karl.
21	"	—	134	"	1357	1875	300	1	12	218	—	—	Gens Christian.
22a	"	37 Althangasse . . .	154	"	—	—	—	—	—	—	—	—	—
22b	"	—	204	"	515	1879	80	1	4	580	—	—	Dorn & Barthofer.
23	"	—	133	"	964	—	—	1	11	76	—	—	Schinko u. Miteigen.
24	"	14 Spittelauergass.	212	"	566	—	—	1	9	107	—	1869	Pospischel Josef.
25	"	—	132	"	1375	—	—	2	15	76	—	—	Wolf Georg.

Orientierungs- Nummer	Gasse, Strasse oder Platz	Identisch mit	Conscriptions- Nummer	Grund	Zins	Steuerfrei		Stockwerke	Wohnungen	Grundfläche		Erbaut im Jahre	Eigentümer	
						bis	Betrag			ver- baut	unver- baut			
27	Badgasse . . .	—	131	Liechtenthal	446	—	—	1	6	75	—	—	Raab u. Miteigent.	
29	" . . .	—	130	"	590	—	—	1	4	77	—	—	Weiss Marie.	
31	" . . .	—	129	"	1311	—	—	1	10	120	—	—	Schatzler Barbara.	
33	" . . .	—	128	"	745	—	—	1	7	76	—	—	Hollenberger.	
35	" . . .	22	Wagnergasse .	127	—	—	—	—	—	—	—	—	—	
37	" . . .	13	"	172	—	—	—	—	—	—	—	—	—	
39	" . . .	12	Spittelauerfass.	173	—	—	—	—	—	—	—	—	—	
Ohne	" . . .	—	202	—	125	—	—	eb.	1	bei Nr. 226 Badgasse		—	Liechtenstein J., Fürst.	
1	Beethovengas.	6	Garnisongasse .	330	Alsergr.	—	—	—	—	—	—	—	—	
2	" . . .	5	Schwarzspanierstrasse	200a/b	"	—	—	—	—	—	—	—	—	
3	" . . .	—	334	"	5572	—	—	3	14	135	—	1843	Weissappel F. u. Kth.	
4	" . . .	—	335	"	5728	—	—	3	3	* *	—	1844	Diernböck Theodor.	
5	" . . .	—	333	"	4702	—	—	3	18	* *	—	1842	Rossmann Joh. u. Mar.	
6	" . . .	2	Lackirergasse .	336	"	3392	—	3	9	* *	—	1843	—	
8	" . . .	—	337	"	3751	—	—	3	11	333	207	1843	Häusler Bertha.	
10	" . . .	4	Lackirergasse .	338	"	—	—	—	—	—	—	—	—	
1	Berggasse . . .	18	Währingerstr. .	298	"	—	—	—	—	—	—	—	—	
2	" . . .	16	"	366	"	—	—	—	—	—	—	—	—	
3	" . . .	—	299	"	4883	1876	200	3	8	152	143	1826	Ehrenreich Moriz.	
4	" . . .	—	373	"	18.357	1879	18.357	5	28	316	—	1861	Suchanek Erwin.	
5	" . . .	17	Wasagasse . . .	290	"	15.406	—	3	21	260	76	1826	Russo Abraham.	
6	" . . .	15	" . . .	372	"	13.223	1875	4	18	216	—	1860	Breyer Karoline.	
7	" . . .	18	" . . .	301	"	5196	—	2	19	208	69	1827	Hefele Betti.	
8	" . . .	16	" . . .	374	"	—	—	—	—	—	240	—	Baustelle.	
9	" . . .	—	302	"	4895	(1883) (1884) (1885)	4895	3	11	255	—	1871	Csabo K., Gräfin.	
10	" . . .	—	381	"	—	—	—	—	—	210	—	—	Baustelle.	
11	" . . .	19	Liechtensteinstrasse	283	"	12.765	1883	5458	2	13	334	—	1824	Deperis Franz.
12	" . . .	17	"	380	"	—	—	—	—	—	—	—	—	
13	" . . .	18	"	123	Rossau	5876	1877	140	3	25	193	51	1836	Wasserburger's Erben.
14	" . . .	16	"	197	"	14.973	1879	14.973	5	32	262	—	1861	Kohn Jos. u. Miteigen.
15	" . . .	—	173	"	6175	—	—	3	9	189	—	—	1837	Wasserburger's Erben.
16	" . . .	—	234	"	6200	1879	6200	2	4	559	—	—	1861	Festetits Eug., Gräfin.
17	" . . .	—	172	"	14.458	—	—	3	17	360	298	1833	Pfeifer Ed. u. Amalie.	
18	" . . .	—	233	"	14.924	1880	14.924	5	36	285	—	1862	Zamarski Ludw. u. K.	
19	" . . .	—	155	"	3060	1879	195	2	9	141	114	1822	Friesach Franz.	
20	" . . .	—	232	"	13.098	1878	13.098	5	37	287	—	1863	Springer Moses.	
21	" . . .	—	159	"	1460	—	—	2	6	87	—	1823	Lichnofsky Herm.	
22	" . . .	—	231	"	17.067	1878	17.067	5	52	295	—	1863	Grünhut Julie.	
23	" . . .	1	Porzelangasse .	146	"	4254	—	1	3	174	50	1820	Fischer Moriz.	
24	" . . .	5	Schlickgasse . .	230	"	—	—	—	—	—	—	—	—	
25	" . . .	2	Servitengasse .	1	"	2486	—	1	6	224	—	—	Bruckmüller Alois.	
26	" . . .	6	Schlickgasse . .	215	im Bau	—	—	—	—	—	—	—	—	
27	" . . .	—	2	"	4275	—	—	1	24	370	—	—	Uilmann Josef.	
28	" . . .	7	Rossauergasse .	214	"	—	—	—	—	—	—	—	—	
29	" . . .	—	3	"	5333	—	—	1	38	521	—	—	Dobliger Franz.	
Ohne	" . . .	Ohne	Türkenstrasse .	239	"	4306	1894	4306	eb.	250	1838	—	1864	Hallenrödler-Gesell.
31	" . . .	—	4	"	5609	(1881) (1884)	2000	1	9	533	—	1822	Hirsch & Rosenbaum.	
33	" . . .	1	Hahngasse . . .	5	"	—	—	—	—	—	—	—	—	
35	" . . .	2	" . . .	17	"	6553	—	1	19	436	—	1823	Wengraf Moriz.	
37	" . . .	—	18	"	12.042	(1876) (1878)	12.042	4	57	460	—	1863	Obermayer Franz.	
39	" . . .	—	19	"	4016	—	—	1	12	502	—	—	Engelhart Marie.	
41	" . . .	—	20	"	5978	—	—	2	28	569	224	—	Süller Berthold u. L.	
43	" . . .	5	Rossauerlände .	21	"	13.775	—	2	37	729	—	—	Oser Barbara.	
1	Bindergasse . .	30	Nussdorferstr. .	25	Thury	1548	1880	72	1	10	112	—	—	
2	" . . .	28	"	45	"	961	—	1	4	73	—	—	—	
3	" . . .	—	26	"	1369	—	—	2	12	78	—	—	—	
4	" . . .	—	44	"	1859	—	—	1	22	169	—	—	—	
5	" . . .	—	27	"	728	—	—	1	9	96	33	—	—	
6	" . . .	13	Pfluggasse . . .	43	"	847	—	1	7	56	—	—	—	
7	" . . .	—	28	"	400	—	—	1	1	66	66	—	—	

* Nicht ausgeschieden.

IX. Bezirk: Alsergrund.

Orientierungs- Nummer	Gasse, Strasse oder Platz	Identisch mit	Conscriptions- Nummer	Grund	Zins	Steuerfrei		Stockwerke	Wohnungen	Grundfläche		Erbaut im Jahre	Eigentümer
						bis	Betrag			ver- baut	unver- baut		
8	Bindergasse	20 Pfluggasse . . .	30	Thury	—	—	—	—	—	—	—	—	
9	"	—	29	"	488	—	—	1	5	66	66	—	Strauss Johann.
10	"	85 Liechtensteinstrasse . .	8	"	—	—	—	—	—	—	—	—	
11	"	87 " . . .	9	"	3709	—	—	1	33	272	57	—	Bollhammer Johann.
1	Bleichergasse	3 Fluchtgasse . . .	12	Michelb.	—	—	—	—	—	—	—	—	
2	"	5 " . . .	31	"	—	—	—	—	—	—	—	—	
3	"	" . . .	11	"	1412	—	—	1	11	175	—	—	Fuchsthaller Friedr.
4	"	2 Sechsschimmelgasse . . .	9	"	—	—	—	—	—	—	—	—	
5	"	64 Währingerstr. . .	10	"	1670	—	—	eb.	16	176	—	—	Skene August, v.
1	Brünllbadgas.	32 Marianengasse . . .	157	Alsergr.	—	—	—	—	—	—	—	—	
2	"	30 " . . .	162	"	—	—	—	—	—	—	—	—	
3	"	—	158	"	1728	—	—	1	12	568	131	—	Piar Salom. u. Marie.
4	"	29 Lazarethgasse . . .	448	"	—	—	—	—	—	—	—	—	
4a	"	—	455	"	2531	1882	2531	2	6	*	*	1870	Schwaninger Blasius.
6	"	—	454	"	2772	1885	2772	2	12	*	*	1870	Erhart Georg.
8	"	33 Lazarethgasse . . .	459	"	—	—	—	—	—	—	—	—	
1	Brünllgasse	36 Alserstrasse . . .	140	"	5481	1883	5481	3	12	97	—	1871	Nosa de Nagy-Banya H.
2	"	34 " . . .	141	"	—	—	—	—	—	—	—	—	
3	"	—	325	"	1075	—	—	2	9	128	49	—	Steinko Karl.
4	"	—	355	"	5384	1879	5384	3	23	148	—	1867	Heider Marie u. Miteig.
5	"	—	326	"	1697	—	—	2	11	107	49	1836	Eysselt Josefa.
6	"	29 Marianengasse . . .	356	"	4971	—	—	3	24	160	—	1847	Högel Franz.
7	"	31 " . . .	329	"	5585	1875	—	4	28	149	—	1841	Geschw. Westhauser.
1	Dietrichsteing.	30 Wasagasse . . .	430	"	—	—	—	—	—	—	—	—	
2	"	28 " . . .	349	"	—	—	—	—	—	—	—	—	
3	"	—	429	"	5511	1879	5511	3	19	107	—	1864	Sigmund Fried. u. W.
4	"	—	423	"	3098	1882	3098	3	17	96	—	1864	Zeh Ignaz u. Therese.
5	"	—	428	"	4955	1880	4955	3	14	107	—	1862	Lion Israel u. Rosa.
6	"	—	424	"	3114	1882	3114	3	14	94	—	1864	Schwager Friedrich.
7	"	—	427	"	4790	1878	4790	3	13	110	—	1863	Lion Israel.
8	"	—	425	"	5526	1879	5526	3	20	110	—	1863	Zier Fzk. u. Sowl A.
9	"	31 Liechtensteinstrasse . .	426	"	7597	1879	7597	3	17	107	—	1863	Neumann Moriz.
10	"	29 " . . .	277	"	8891	1877	8891	3	13	120	—	1862	Merelli Ernestine.
1	Dreihackengas.	—	—	Himmelpfortg.	—	—	—	—	—	—	—	—	
2	"	—	—	"	—	—	—	—	—	—	—	—	
3	"	—	—	"	—	—	—	—	—	—	—	—	
4	"	9 Galileigasse . . .	—	"	—	—	—	—	—	—	—	—	Baustellen.
5	"	—	—	"	—	—	—	—	—	—	—	—	
6	"	8 Galileigasse . . .	92	"	—	—	—	—	—	170	—	—	im Bau.
7	"	—	—	"	—	—	—	—	—	—	—	—	Baustelle.
8	"	9 Nussdorferstr. . .	5	"	—	—	—	—	—	—	—	—	
9	"	—	—	"	—	—	—	—	—	—	—	—	Baustelle.
11	"	—	9	"	4000	1888	4000	3	12	116	—	1873	Sulke Eduard.
13	"	31 Nussdorferstr. . .	7	"	—	—	—	—	—	—	—	—	
1	Eisengasse	—	44	Michelb.	2369	1877	1583	2	18	142	—	1850	Eschler Anna.
2	"	—	36	"	670	1882	20	1	7	155	—	—	Reich Ferd.
3	"	9 Ackergasse . . .	33	"	—	—	—	—	—	—	—	—	
4	"	8 " . . .	46	"	—	—	—	—	—	—	—	—	
5	"	47 Währingerstr. . .	39, 42a/b	"	5267	1885	1130	2	3	4697	—	1838	Sigl Georg.
6	"	7 Michelbeuerng. . .	47	"	—	—	—	—	—	—	—	—	
8	"	—	—	"	—	—	—	—	—	—	—	—	
10	"	—	—	"	—	—	—	—	—	—	—	—	Baustellen.
12	"	45 Währingerstr. . .	—	"	—	—	—	—	—	—	—	—	
1	Fechtergasse	2 Salzergasse . . .	20	Liechtenthal	—	—	—	eb.	4	49	—	—	Sattler Johann.
2	"	7 Thurygasse . . .	79	Thury	—	—	—	—	—	—	—	—	
3	"	—	19	Liechtenthal	521	—	—	1	4	29	—	—	Holub Wenzel.
4	"	9 Thurygasse . . .	78	Thury	—	—	—	—	—	—	—	—	
5	"	7 Marktgasse . . .	62	Liechtenthal	—	—	—	—	—	—	—	—	
6	"	11 Thurygasse . . .	77	Thury	—	—	—	—	—	—	—	—	
7	"	18 Marktgasse . . .	64	Liechtenthal	—	—	—	—	—	—	—	—	
8	"	13 Thurygasse . . .	76	Thury	—	—	—	—	—	—	—	—	
9	"	—	63	Liechtenthal	450	—	—	1	4	27	—	—	Ziegler Johann.
10	"	17 Thurygasse . . .	74	Thury	—	—	—	—	—	—	—	—	
11	"	1 Wiesengasse . . .	101	Liechtenthal	160	—	—	1	2	19	—	—	Constantin Franz.

* Nicht ausgeschieden.

IX. Bezirk: Alsergrund.

Orientierungs- Nummer	Gasse, Strasse oder Platz	Identisch mit	Conscriptions- Nummer	Grund	Zins	Steuerfrei		Stockwerke	Wohnungen	Grundfläche		Erbaut im Jahre	Eigentümer
						bis	Betrag			ver- baut	unver- baut		
4	Giesergasse . .	—	55	Michelb.	105	—	—	eb.	1	44	77	1850	Hahn Ant. u. Selig M.
1	Grüne Thorgas.	32 Porzelingasse .	195	Rossau	—	—	—	—	—	—	—	—	—
2	"	30 "	141	"	—	—	—	—	—	—	—	—	—
3	"	"	196	"	1745	—	—	3	7	70	32	1854	Newole Therese.
4	"	22 Porzelingasse .	94	"	—	—	—	—	—	—	—	—	—
5	"	"	79	"	857	—	—	1	7	82	63	—	Wolf Magdalena.
6	"	"	91	"	2016	—	—	1	16	189	218	—	Kremhüller'sche Erben.
7	"	"	80	"	steuerfrei	—	—	2	4	589	—	1860	Commune Wien.
8	"	7 Servitengasse .	90	"	—	—	—	—	—	—	—	—	Commune Wien.
9	"	"	81	"	407	—	—	1	4	236	140	—	Commune Wien.
10	"	12 Servitengasse .	157	"	—	—	—	—	—	—	—	—	Commune Wien.
11	"	"	147	"	steuerfrei	—	—	2	3	164	38	1816	Commune Wien.
12	"	11 Hahngasse . . .	158	"	—	—	—	—	—	—	—	—	Lohner Jak. u. Miteig.
13	"	"	145	"	2965	—	—	1	13	627	—	—	Lohner Jak. u. Miteig.
15	"	"	—	"	—	—	—	—	—	875	1113	—	—
17	"	"	—	"	—	—	—	—	—	—	—	—	—
19	"	9 Servitengasse .	82	"	5066	1882	200	1	22	875	1113	—	Lohner Jak. u. Miteig.
21	"	"	168	"	—	—	—	—	—	—	—	—	—
23	"	"	165	"	2280	—	—	2	12	123	—	1827	Loewe Heinrich.
25	"	13 Hahngasse . . .	167	"	—	—	—	—	—	—	—	—	—
27	"	"	—	"	—	—	—	—	—	136	—	—	—
29	"	"	—	"	—	—	—	—	—	108	—	—	—
31	"	"	219	"	—	—	—	—	—	108	—	—	—
33	"	"	218	"	5141	1888	5141	—	—	108	—	1874	Leopoldst.-Bau-Gesell. Huger Vincenz.
1	Hahngasse . . .	33 Berggasse . . .	5	"	3982	—	—	2	12	226	—	—	—
2	"	35 "	17	"	—	—	—	—	—	—	—	—	—
3	"	"	6	"	5734	1877	5734	4	19	123	—	1862	Huger Vincenz.
4	"	"	138	"	2857	—	—	1	6	334	61	—	Hutter Franz.
5	"	"	7	"	4000	—	—	2	10	663	—	1824	Plank Rudolf.
6	"	"	16	"	4410	1884 1876	200 1852	2	27	188	43	—	Wilhelm Ludwig.
7	"	"	8	"	1565	—	—	1	5	152	—	—	Armbruster Sebastian.
8	"	"	15	"	1928	—	—	1	15	338	—	—	Wilhelm Ludwig.
9	"	"	9	"	1758	—	—	1	6	195	—	—	Bruckmüller Alois.
10	"	"	14	"	3357	—	—	1	14	245	107	—	Eppstein Max.
11	"	12 Grüne Thorg. .	158	"	7835	—	—	3	28	220	84	1828	Högel Franz.
12	"	"	13	"	1179	—	—	1	14	216	—	—	Leopoldst.-Baugesell.
13	"	25 Grüne Thorg. .	167	"	2024	—	—	2	15	124	—	1828	Festi'sche Erben.
14	"	11 Rossauerlande .	27	"	—	—	—	—	—	—	—	—	—
15	"	"	10	"	1133	—	—	1	16	123	—	1824	Lang Josef.
16	"	20 Pramnergasse .	12	"	2255	—	—	2	15	134	34	—	Trollmann Marie.
17	"	"	11	"	366	—	—	1	3	46	—	—	Pokorny Josef.
19	"	16 Servitengasse .	86	"	—	—	—	—	—	—	—	—	—
21	"	"	85	"	—	—	—	—	—	—	—	—	—
1	Harmoniegasse	34 Wasagasse . . .	440	Alsergr.	4380	1877	4380	3	15	111	—	1865	Fränzl v. Vesteneck A.
2	"	32 "	444	"	5798	1877	5798	3	17	115	—	1865	Reischach W., Ritt. v.
3	"	"	441	"	3598	1877	3598	3	16	94	—	1865	Müller Josef.
4	"	"	421	"	3992	1877	3992	3	16	96	—	1865	Feigenbaum Emil u. R.
5	"	"	442	"	5344	1880	5344	3	15	94	—	1865	Klary David u. Amalie.
6	"	"	420	"	3765	1877	3765	3	16	97	—	1865	Pesky Eduard.
7	"	"	445	"	2625	1877	1625	3	15	95	—	1865	Gruber Josef.
8	"	"	419	"	4473	1877	4473	3	12	97	—	1865	Beer Heinr. u. Pauline.
9	"	35 Liechtensteinstrasse .	446	"	7660	1877	7660	3	19	113	—	1865	Ascher & Eibenschütz.
10	"	33 "	278	"	9213	1877	9213	3	19	115	—	1865	Zboril Anna.
1	Himmelpfortst.	50 Nussdorferstr. .	74	Himmelpfortg.	—	—	—	—	—	—	—	—	—
2	"	48 "	16	Thury	—	—	—	—	—	—	—	—	—
3	"	97 Liechtensteinstrasse .	75	Himmelpfortg.	—	—	—	—	—	—	—	—	—
1	Höfergasse . . .	8 Marianengasse .	173	Alsergr.	2075	—	—	1	9	109	158	—	Hebra Johann.
2	"	6 "	187	"	1594	—	—	2	10	97	36	1825	Urban Franz.
3	"	"	—	"	—	—	—	—	—	—	—	—	Baustelle.
4	"	"	186	"	1907	1877	675	1	9	109	—	—	Sorger Franz.
5	"	"	174	"	2326	—	—	2	14	133	71	1803	Weber Magdalena.
6	"	"	185	"	1165	—	—	1	12	63	—	—	Müller Theresia.
7	"	"	175	"	2225	—	—	1	12	146	—	1808	Oerley Michael.

Orientierungs- Nummer	Gasse, Strasse oder Platz	Identisch mit	Conscriptions- Nummer	Grund	Zins	Steuerfrei		Stockwerke	Wohnungen	Grundfläche		Erbaut im Jahre	Eigentümer
						bis	Betrag			ver- baut	unver- baut		
8	Höfergasse	—	184	Alsergr.	659	—	—	1	7	72	—	1822	Holz Barbara.
9	"	7 Nadlergasse	176	"	1757	—	—	1	11	87	—	—	Schimo Andreas.
10	"	—	183	"	598	—	—	1	3	81	—	1804	Niel Lorenz.
12	"	—	182	"	1001	—	—	1	13	90	—	—	Günther Wilhelmine.
14	"	—	181	"	1961	—	—	1	8	273	104	1824	Hauser Eduard.
16	"	5 Nadlergasse	180	"	1654	—	—	2	13	115	—	—	Pfisterer Joh. u. Mit.
1	Hörlgasse	10 Währingerstr.	461	"	—	—	—	—	—	218	—	—	Baustelle.
2	"	8 " "	—	"	—	—	—	—	—	—	—	—	—
3	"	4 Türkenstrasse	460	"	—	—	—	—	—	—	—	—	—
4	"	—	—	"	—	—	—	—	—	—	188	—	Baustelle.
5	"	—	375	"	9150	1902	9150	3	12	93	—	1872	Reitzes M.
6	"	7 Wasagasse	—	"	—	—	—	—	—	—	—	—	Baustelle.
7	"	9 Liechtensteinstrasse	59	"	14.200	1902	14.200	4	20	241	—	1872	Resch & Pscherer.
8	"	8 Wasagasse	—	"	—	—	—	—	—	—	—	—	—
9	"	{ 10 Liechtensteinstrasse 8 Türkenstrasse }	—	"	—	—	—	—	—	—	—	—	—
10	"	10 Türkenstrasse	—	"	—	—	—	—	—	—	—	—	—
11	"	7 Liechtensteinstrasse	—	"	—	—	—	—	—	—	—	—	—
12	"	12 Türkenstrasse	—	"	—	—	—	—	—	—	—	—	—
13	"	8 Liechtensteinstrasse	245	Rossau	31.397	1902	31.397	4	35	254	—	1872	Satin Julius.
14	"	{ 5 Schlickplatz 14 Türkenstrasse }	242	"	10.651	1902	10.651	3	25	261	—	1871	{ Beamten-Familienhaus „Rudolfshof“ }
15	"	—	—	"	—	—	—	—	—	—	—	—	—
16	"	—	—	"	—	—	—	—	—	—	—	—	—
18	"	—	—	"	—	—	—	—	—	—	—	—	—
20	"	4 Schlickplatz	—	"	—	—	—	—	—	—	—	—	—
1	Kapellengasse	24 Nussdorferstr.	49	Thury	—	—	—	—	—	—	—	—	—
2	"	{ 22 " " 1 Alserbachstras. }	47	"	2019	1876	50	1	15	140	36	—	Weigel Anna.
3	"	—	50, 51	"	695	—	—	1	15	186	—	—	Ferich Ferdinand.
4	"	3 Alserbachstras.	48	"	—	—	—	—	—	—	—	—	—
5	"	—	52	"	993	—	—	1	7	156	—	—	Strasser Franz.
1	Kinderspitalg.	38 Alserstrasse	138	Alsergr.	—	—	—	—	—	—	—	—	—
2	"	—	139	"	7295	1883	7295	3	12	193	—	1871	Degenhart Franz.
4	"	2 Ludwiggasse	358	"	4665	—	—	3	20	742	—	1848	Babel Wilh. u. Hedw.
6	"	1 " "	361	"	steuerfrei	—	—	1	8	1083	385	—	Kinderspital.
8	"	—	279	"	836	—	—	1	1	702	33	1822	N. Wr. Tramway-Ges.
1	Kolingasse	6 Währingerstr.	—	"	—	—	—	—	—	—	—	—	—
2	"	4 " "	—	"	—	—	—	—	—	—	—	—	—
3	"	—	—	"	—	—	—	—	—	—	—	—	—
4	"	—	—	"	—	—	—	—	—	—	—	—	—
5	"	5 Wasagasse	—	"	—	—	—	—	—	—	—	—	—
6	"	3 " "	—	"	—	—	—	—	—	—	—	—	—
7	"	6 " "	—	"	—	—	—	—	—	—	—	—	—
8	"	4 " "	—	"	—	—	—	—	—	—	—	—	—
9	"	—	—	"	—	—	—	—	—	—	—	—	—
10	"	—	—	"	—	—	—	—	—	—	—	—	—
11	"	5 Liechtensteinstrasse	—	"	—	—	—	—	—	—	—	—	—
12	"	3 " "	—	"	—	—	—	—	—	—	—	—	—
13	"	6 " "	212	Rossau	—	—	—	—	—	—	—	—	—
14	"	4 " "	210	"	—	—	—	—	—	—	—	—	—
15	"	—	208	"	23.313	1903	23.313	4	18	175	—	1873	I. allg. öst. Beamten-V.
16	"	3 Peregringasse	211	"	—	—	—	—	—	—	—	—	—
17	"	—	207	"	22.785	1903	22.785	4	16	175	—	1873	I. allg. öst. Beamten-V.
18	"	4 Peregringasse	213	"	—	—	—	—	—	—	—	—	—
19	"	3 Schlickgasse	244	"	—	—	—	—	—	—	—	—	—
20	"	2 " "	—	"	—	—	—	—	—	—	—	—	Baustelle.
1	Lackirergasse	12 Garnisongasse	218	Alsergr.	—	—	—	—	—	—	—	—	—
2	"	5 Beethovengasse	333	"	—	—	—	—	—	—	—	—	—
3	"	—	208	"	1112	—	—	1	5	81	—	1851	Brenner R.v., Felsach J.
4	"	10 Beethovengasse	338	"	7260	—	—	3	18	—	—	1844	Diernböck Theodor.
5	"	12 Van Switengas.	212	"	—	—	—	—	—	—	—	—	—
6	"	—	207	"	1862	—	—	1	9	106	—	1808	Eder Leopold u. Josefa.
7	"	11 Währingerstr.	209	"	—	—	—	—	—	—	—	—	—

IX. Bezirk: Alsergrund.

Orientungs- Nummer	Gasse, Strasse oder Platz	Identisch mit	Conscriptions- Nummer	Grund	Zins	Steuerfrei		Stockwerke	Wohnungen	Grundfläche		Erbaut im Jahre	Eigentümer
						bis	Betrag			ver- baut	unver- baut		
8	Läckirergasse.	—	206	Alsergr.	2322	—	—	2	10	99	—	—	Beyfuss u. Miteigenth.
10	"	9 Währingerstr.	205	"	3635	—	—	2	10	125	—	—	Rusleithner Josef.
1	Lazarethgasse.	21 Spitalgasse . . .	194	"	—	—	—	—	—	—	—	—	
2	"	23 " . . .	19—21	Michelb.	—	—	—	—	—	—	—	—	
3	"	—	—	Alsergr.	—	—	—	—	—	—	—	—	
4	"	—	—	Michelb.	—	—	—	—	—	—	—	—	Baustellen.
5	"	—	—	Alsergr.	—	—	—	—	—	—	—	—	
6	"	—	22	Michelb.	2885	1878	850	1	13	522	—	1807	Kadisch Ed. u. Antonia.
7	"	4 Nadlergasse . .	312	Alsergr.	7787	1876	7787	4	29	96	—	1861	Demmer Ph., G. u. Jos.
8	"	—	23	Michelb.	6749	1880	5673	3	39	305	59	—	de Zana Josef.
9	"	6 Nadlergasse . .	179	Alsergr.	—	—	—	—	—	—	—	—	
10	"	—	24	Michelb.	1379	—	—	—	1	12	196	—	Lois Anna.
11	"	8 Nadlergasse . .	178	Alsergr.	—	—	—	—	—	—	—	—	
12	"	—	25	Michelb.	2406	—	—	—	1	15	183	—	Harnisch Susanna.
13	"	10 Nadlergasse . .	177	Alsergr.	—	—	—	—	—	—	—	—	
14	"	—	26	Michelb.	steuerfrei	—	—	2	71	4384	51970	1855	N.-öst. Land.-Irrenanst
15	"	—	388	Alsergr.	4916	1878	4916	3	18	93	63	1860	Demmer Ph., G. u. Jos.
16	"	—	27	Michelb.	5978	—	330	1	24	1066	1613	—	Allg. öst. Bau-Gesell.
17	"	—	387	Alsergr.	14.430	(1876) (1878)	14.430	3	52	335	—	1860	Demmer Ph., G. u. Jos.
18	"	—	28	Michelb.	200	—	—	1	2	512	845	—	Ulrich Christian.
19	"	—	—	Alsergr.	—	—	—	—	—	—	—	—	Baustelle.
21	"	—	308	"	1049	(1880) (1882)	107 120	1	6	232	179	1830	Marin Karl.
23	"	12 Pelikangasse . .	365	"	2561	1878	721	1	10	187	228	1853	Kamrath Lorenz.
25	"	11 " . . .	160	"	686	—	—	eb.	5	74	33	—	} Pokal Ferd.
27	"	—	159	"	1171	—	—	1	9	96	—	1828	
29	"	—	448	"	390	—	—	1	2	—	—	—	Demmer Ph. u. Georg.
31	"	—	—	"	—	—	—	—	—	—	—	—	Baustelle.
33	"	8 Brünllbadgas. .	459	"	8763	1883	8763	3	16	317	—	1871	Demmer Ph., K. u. Jos.
1	} Liechten- steinstrasse	11 Maria Theresienstrasse	—	"	—	—	—	—	—	—	—	—	Baustelle.
2		13 " . . .	—	"	—	—	—	—	—	—	—	—	—
3	"	12 Kolingasse . . .	—	"	—	—	—	—	—	—	—	—	Baustelle.
4	"	14 " . . .	210	Rossau	33.520	1902	35.520	4	35	*	*	1872	Sorrer & Frank Wilh.
5	"	11 " . . .	—	"	—	—	—	—	—	—	—	—	
6	"	13 " . . .	212	"	35.057	1903	35.057	4	40	*	*	1873	Satin Julius.
7	"	12 Hörlgasse . . .	—	"	—	—	—	—	—	—	—	—	Baustelle.
8	"	14 " . . .	245	"	—	—	—	—	—	—	—	—	
9	"	7 " . . .	59	Alsergr.	—	—	—	—	—	—	—	—	
10	"	8 Türkenstrasse . .	—	"	—	—	—	—	—	—	—	—	Baustelle.
11	"	6 " . . .	456	"	26.523	1902	26.523	4	30	*	*	1872	Fränkl Julius.
12	"	13 " . . .	199	Rossau	27.174	—	—	4	18	254	1856	—	{ Wehli, Freih. v., und Schebek Josef.
13	"	11 " . . .	378	Alsergr.	20.012	—	—	4	21	217	—	1857	Kalmus L. u. Miteigen.
14	"	—	198	Rossau	8270	1810	8270	3	15	224	—	1865	Wasserburger Anna.
15	"	—	379	Alsergr.	11.222	(1880) (1881)	11.222	4	16	189	—	1865	Mayer Albert.
16	"	14 Berggasse . . .	197	Rossau	—	—	—	—	—	—	—	—	
17	"	12 " . . .	380	Alsergr.	16.680	1875	16.680	5	22	216	—	1860	{ Pereira-Arnstein Alf. Freih. v.
18	"	13 " . . .	123	Rossau	—	—	—	—	—	—	—	—	
19	"	11 " . . .	283	Alsergr.	—	—	—	—	—	—	—	—	
20	"	—	174	Rossau	1104	1877	170	eb.	7	105	1144	1834	Wasserburger's Erben.
21	"	—	292	Alsergr.	7767	—	—	2	10	189	152	1825	Mayer Franz.
22	"	—	122	Rossau	bei Nr. 14 Thurgas.	—	—	—	—	—	—	—	Schreiber Josef.
23	"	—	284	Alsergr.	9030	1877	170	2	8	351	—	1825	Schick Amalie.
24	"	14 Thurgasse . . .	120/121	Rossau	—	—	—	—	—	—	—	—	
25	"	12 " . . .	285	Alsergr.	8735	—	—	2	20	230	—	1826	{ Schreiber Josef.
26	"	17 " . . .	118	Rossau	3056	—	—	1	11	163	—	—	Strauss Ferd.
27	"	15 " . . .	286	Alsergr.	—	—	—	—	—	—	—	—	
28	"	—	117	Rossau	2166	1880	340	1	8	97	44	—	Sauer Josef.
28a	"	—	247	"	7350	in Verhandlung	—	3	18	102	—	1873	Breuer Sigm. u. Anna.

* Nicht ausgeschieden.

Orientierungs- Nummer	Gasse, Strasse oder Platz	Identisch mit	Conscriptions- Nummer	Grund	Zins	Steuerfrei		Stockwerke	Wohnungen	Grundfläche		Erbaut im Jahre	Eigentümer
						bis	Betrag			ver- baut	unver- baut		
29	Liechten- steinstrasse	10 Dietrichsteing.	277	Alsergr.	—	—	—	—	—	—	—	—	—
30	"	—	116	Rossau	1164	—	—	2	8	64	44	—	Hartlieb Anna.
31	"	9 Dietrichsteing.	426	Alsergr.	—	—	—	—	—	—	—	—	—
32	"	—	115	Rossau	1205	—	—	1	4	102	—	—	Süssner Josef.
33	"	10 Harmoniegasse.	278	Alsergr.	—	—	—	—	—	—	—	—	—
34	"	—	156	Rossau	400	1877	50	eb.	1	64	—	1865	Süssner Josef.
35	"	9 Harmoniegasse.	446	Alsergr.	—	—	—	—	—	—	—	—	—
36	"	—	114	Rossau	2676	—	—	2	15	116	—	—	Ollscher Paul.
37	"	—	124	"	826	—	—	1	—	295	—	—	Clamm-Gallas Cl., Gräf.
38	"	25 Porzelingasse .	113	"	6607	—	—	3	20	348	—	1808	Breyer Sigm. u. Anna.
39	"	—	125	"	2283	—	—	eb.	8	516	2144	—	Clamm-Gallas Cl., Gräf.
40	"	—	112	"	1283	—	—	2	8	41	—	—	Finster Johann.
41	"	—	126	"	509	—	—	1	1	—	—	—	Clamm-Gallas Cl., Gräf.
42	"	29 Porzelingasse .	111	"	—	—	—	—	—	—	—	—	—
43	"	—	127	"	1859	—	—	1	5	—	—	—	Clamm-Gallas Cl., Gräf.
44	"	31 Porzelingasse .	129	"	2170	—	—	1	4	182	56	—	Pilsing Theobald, Dr.
45	"	—	—	"	—	—	—	—	—	—	—	—	Baustelle.
46	"	33 Porzelingasse .	130	"	3991	—	—	2	9	901	—	—	Liechtenstein J., Fürst.
47	"	2 Fürstengasse .	128	"	3185	—	—	1	7	510	289	—	Herzog v. Württemberg.
48	"	1 Fürstengasse .	131	"	—	—	—	—	—	—	—	—	—
49	"	—	—	"	—	—	—	—	—	—	—	—	Baustelle.
50	"	2 Thurygasse . .	56	Thury	8021	—	—	3	26	270	—	1873	Kugler J. u. Miteigen.
51	"	13 Alserbachstras.	—	"	—	—	—	—	—	—	—	—	—
52	"	1 Thurygasse . .	82	"	—	—	—	—	—	—	—	—	Baustelle.
53	"	—	—	"	—	—	—	—	—	—	—	—	Baustelle.
54	"	1 Salzergasse . .	18	Liechtenthal	—	—	—	—	—	—	—	—	Baustelle.
55	"	—	—	"	—	—	—	—	—	—	—	—	Baustelle.
56	"	3 Salzergasse . .	17	"	2020	—	—	1	16	174	—	—	Obermayer Leopold.
57	"	—	—	"	—	—	—	—	—	—	—	—	Baustelle.
58	"	5 Salzergasse . .	16	"	—	—	—	—	—	—	—	—	Baustelle.
59	"	—	—	"	—	—	—	—	—	—	—	—	Baustelle.
60	"	7 Salzergasse . .	15	"	—	—	—	—	—	—	—	—	Baustelle.
61	"	—	—	"	—	—	—	—	—	—	—	—	Baustelle.
62	"	9 Salzergasse . .	14	"	—	—	—	—	—	—	—	—	Baustelle.
63	"	—	253	Alsergr.	5462	—	—	1	19	343	191	1821	Bergstein Markus.
64	"	11 Salzergasse . .	13	Liechtenthal	1250	—	—	1	5	187	—	—	Schlögl Johann.
65	"	—	—	Alsergr.	—	—	—	—	—	—	—	—	Baustelle.
66	"	13 Salzergasse . .	12	Liechtenthal	—	—	—	—	—	—	—	—	Baustelle.
67	"	22 Waisenhausg. .	254	Alsergr.	1086	—	—	2	2	59	—	—	Beamt.-Bau-Gesellsch.
68	"	15 Salzergasse . .	11	Liechtenthal	—	—	—	—	—	—	—	—	Baustelle.
69	"	24 Waisenhausg. .	255	Alsergr.	2701	—	—	1	8	76	—	—	Beamt.-Bau-Gesellsch.
70	"	17 Salzergasse . .	10	Liechtenthal	—	—	—	—	—	—	—	—	Baustelle.
71	"	2 Pfluggasse . . .	1	Thury	—	—	—	—	—	—	—	—	Baustelle.
72	"	19 Salzergasse . .	9	Liechtenthal	3950	—	—	2	10	187	—	—	Pröbstl Ferdinand.
73	"	2 Liechtenthalergasse	2	Thury	1356	—	—	1	7	89	—	—	Hegmann Bernhard.
74	"	1 Liechtenthalergasse	8	Liechtenthal	—	—	—	—	—	—	—	—	Baustelle.
75	"	3 Thury	3	Thury	1413	—	—	1	11	91	—	—	Bausenwein Mich. u. E.
76	"	23 Salzergasse . .	7	Liechtenthal	2086	1879	125	2	10	124	—	—	Lamasch Anna.
77	"	4 Thury	4	Thury	1030	—	—	1	5	93	—	—	Weigel Mich. u. Josefa.
78	"	25 Salzergasse . .	6	Liechtenthal	1489	—	—	1	8	136	—	—	Weber Julius.
79	"	5 Thury	5	Thury	814	—	—	2	8	70	—	—	Bartl Antonia.
80	"	27 Salzergasse . .	5	Liechtenthal	1961	—	—	1	7	160	—	—	Michel Jos. u. Rosalia.
81	"	6 Thury	6	Thury	1548	—	—	1	11	191	64	—	Machaczek Mich. u. M.
82	"	29 Salzergasse . .	4	Liechtenthal	2783	1877	255	2	16	118	—	1846	Schneid R. v. Treuen- feld Josef.
83	"	7 Thury	7	Thury	1320	—	—	1	11	114	—	—	Peschka Franz.
84	"	31 Salzergasse . .	3	Liechtenthal	3153	—	—	2	12	97	—	1840	Donat Lorenz.
85	"	10 Bindergasse . .	8	Thury	1088	—	—	1	11	119	—	—	Führer Franz.
86	"	33 Salzergasse . .	2	Liechtenthal	1539	—	—	1	7	92	—	1804	Katz Markus.
87	"	11 Bindergasse . .	9	Thury	—	—	—	—	—	—	—	—	Baustelle.

Orientierungs- Nummer	Gasse, Strasse oder Platz	Identisch mit	Conscriptions- Nummer	Grund	Zins	Steuerfrei		Stockwerke	Wohnungen	Grundfläche		Erbaut im Jahre	Eigentümer
						bis	Betrag			ver- baut	unver- baut		
88	Liechten- steinstrasse	35 Salzergasse . . .	1	Liechtenthal	420	—	—	1	1	83	—	1850	Wagner Josef.
		2 Wagnergasse . . .											
89	"		10	Thury	1098	—	—	2	7	70	87	—	Bucher Joh. u. Anna.
90	"	1 Wagnergasse . . .	182	Liechtenthal	4200	—	—	2	11	4536	83	—	Liechtenstein J., Fürst.
91	"		11	Thury	713	—	—	1	3	98	79	—	Stiebitz Anton u. Anna.
92	"		181	Liechtenthal	1945	—	—	1	7	153	—	—	Obermayer Josef.
93	"		12	Thury	1470	—	—	2	17	142	32	—	Ulrich Johann.
94	"		180	Liechtenthal	955	—	—	1	9	72	—	—	Adler Johann.
95	"		13	Thury	1305	—	—	3	7	177	82	—	Nossek Adelh. u. Mar.
96	"		179	Liechtenthal	810	—	—	1	8	70	—	—	Zeyer Johann.
97	"	3 Himmelfortst..	75	Himmelfortg.	976	—	—	1	8	139	—	—	Tschunko Adalb. u. A.
98	"	2 Spittelauergass.	178	Liechtenthal	1200	—	—	eb.	1	309	318	1841	Liechtenstein J., Fürst.
99	"		76	Himmelfortg.	1617	—	—	2	14	94	—	—	Neuhausner Fr. u. Josefa.
100	"	1 Augasse	131	Thury	6411	1831	6411	3	23	bei Nr. 100 Liechtensteinstr.		1861	Hannover Moriz.
101	"		77	Himmelfortg.	913	—	—	1	6	82	45	—	Schellinger Johann.
102	"		130	Thury	5536	1879	5536	3	20	288	—	1863	Hannover Moriz.
103	"		78	Himmelfortg.	1024	—	—	1	10	89	95	—	Breitkopf Franz.
104	"		129	Thury	2729	1878	60	2	16	169	—	1858	Bujatti Josef u. Wilh.
105	"		79	Himmelfortg.	3126	—	—	2	23	132	76	—	Koleda Andreas.
106	"		15	Thury	3017	1880	2143	1	19	1064	887	—	Pucher Christian.
106a	"		139	"	—	—	—	—	—	—	—	—	Baustelle.
107	"		80	Himmelfortg.	1455	—	—	1	14	151	200	—	Mangold Sebastian.
108	"		138	Thury	nicht fatirt		—	3	—	81	—	1873	Pucher Christian.
109	"		81	Himmelfortg.	1807	—	—	1	10	349	—	—	Eichler Elisabeth.
111	"		82	"	1550	—	—	1	12	114	74	—	Dangl Theresia.
113	"		83	"	970	—	—	1	4	100	—	—	Föderl Mathias.
115	"		183	Liechtenthal	1230	—	—	2	5	67	—	—	Stepper Josef.
117	"		184	"	2754	—	—	1	9	—	—	—	
119	"	4 Vereinsstiege. .	185	"	1370	1875	187	1	4	996	151	1841	Obermayer Josef.
121	"	5 " " " " " "	186	"	825	1881	60	1	6	149	—	—	Berger Franz.
	2 Nussgasse												
123	"	4 " " " " " "	187	"	1416	—	—	1	12	109	42	—	Föderl Mathias.
125	"	6 " " " " " "	188	"	1755	—	—	1	16	134	—	—	Hofmann Moriz.
127	"	8 " " " " " "	189	"	1830	—	—	1	10	189	—	—	Nawratil Johann.
129	"	10 " " " " " "	190	"	1393	—	—	1	14	156	—	—	Mehrwerth Th.
131	"		191	"	1542	—	—	1	13	89	—	—	Sedlmayer Karl.
133	"	10 Nussgasse . . .	192	"	1701	—	—	1	15	118	—	1817	Herle Karl.
135	"	9 " " " " " "	14	Thury	steuerfrei	—	—	—	—	118	—	—	Commune Wien.
137	"	8 Viriotgasse . . .	—	"	—	—	—	—	—	—	—	—	Baustelle.
139	"	9 " " " " " "	140	"	6692	1888	6692	3	18	129	—	1873	Pucher Christian.
1	Liechten- thalergasse	21 Salzergasse . . .	8	Liechtenthal	2766	—	—	2	13	132	—	—	Graf Gourcy-Drostau- mont'sche Erben.
		74 Liechtensteinstrasse											
2	"	72 " " " " " "	9	"	—	—	—	—	—	—	—	—	
3	"	26 Salzergasse . . .	33	"	4613	—	—	3	19	87	—	1842	Schlesinger Emilie.
4	"	24 " " " " " "	32	"	2022	—	—	1	13	152	—	—	Weyer Franz.
5	"	29 Marktgasse . . .	50	"	—	—	—	—	—	—	—	—	
6	"	27 " " " " " "	51	"	2255	—	—	1	16	120	—	1819	Gerschner Alois.
7	"	18 Wiesengasse . . .	115	"	728	—	—	1	5	56	—	—	Payerl Josef.
8	"	38 Marktgasse . . .	14	"	—	—	—	—	—	—	—	—	
9	"		114	"	653	—	—	2	7	36	—	—	Fritsch Franziska.
10	"		92	"	1239	—	—	2	11	42	—	—	Reindl Andreas.
11	"		113	"	330	—	—	1	3	26	—	—	Reitz Franziska.
12	"		93	"	330	—	—	1	1	29	—	—	Weiss Josef.
13	"	15 Badgasse	137	"	1113	—	—	1	8	66	—	—	Weindl W.
14	"	15 Wiesengasse . . .	94	"	757	—	—	1	6	46	—	—	Weiss Josef.
15	"	10 Badgasse	147	"	—	—	—	—	—	—	—	—	
16	"	16 Wiesengasse . . .	111	"	—	—	—	—	—	—	—	—	
17	"	21 Althangasse . . .	162	"	428	—	—	eb.	2	80	—	—	Hunger Anna.
18	"		112	"	360	—	—	1	2	37	—	—	Riegler Anton.
20	"	13 Badgasse	138	"	1654	—	—	1	16	122	—	—	Lammal Wenzel.
22	"	8 " " " " " "	163	"	—	—	—	—	—	—	—	—	
1	Ludwiggasse . . .	6 Kinderspitalg. . .	361	Alsergr.	—	—	—	—	—	—	—	—	
2		"	4 " " " " " "	358	"	—	—	—	—	—	—	—	
3		"		359	"	1686	—	—	1	2	128	—	—

Orientierungs- Nummer	Gasse, Strasse oder Platz	Identisch mit	Conscriptions- Nummer	Grund	Zins	Steuerfrei		Stockwerke	Wohnungen	Grundfläche		Erbaut im Jahre	Eigentümer														
						bis	Betrag			ver- baut	unver- baut																
6	Ludwiggasse . .	33 Marianengasse . .	360	Alsergr.	2876	—	—	2	19	145	—	1862	Ott Marie.														
1	Marianengasse . .	6 Alserstrasse . .	155	"	—	—	—	—	—	—	—	—	Unfried Leopold.														
2	"	3 Spitalgasse . . .	189	"	6409	1878	2052	1	26	370	100	—	Unfried Leopold.														
3	"	8 Alserstrasse . . .	154	"	—	—	—	—	—	—	—	—	Unfried Leopold.														
4	"	—	188	"	3254	(1881) (1884) (1885)	1170	1	13	655	504	—	Wiese Fr. u. Marie.														
5	"	—	384	"	3064	—	—	3	11	130	—	1858	Pernickl Josef u. Th.														
6	"	2 Höfergasse . . .	187	"	—	—	—	—	—	—	—	—	Weissappel Frz. u. K.														
7	"	1 Höfergasse . . .	156	"	6128	—	—	3	11	279	—	1855	Weissappel Frz. u. K.														
8	"	1 Höfergasse . . .	173	"	—	—	—	—	—	—	—	—	Hebra Ferd. u. Joh.														
9	"	14 Alserstrasse . .	151	"	—	—	—	—	—	—	—	—	Leiter Josef.														
10	"	—	172	"	5089	1879	2295	2	26	329	752	1822	Hebra Ferd. u. Joh.														
11	"	—	449	"	2739	1878	2739	2	4	bei Nr. 10 Alserstrasse		1866	Leiter Josef.														
12	"	—	171	"	6442	—	—	2	26	325	701	1824	Gensbauer Josef.														
13	"	18 Alserstrasse . .	149	"	—	—	—	—	—	—	—	—	Neumann Franz.														
14	"	8 Pelikangasse . .	170	"	4725	—	—	1	16	294	943	—	Neumann Franz.														
15	"	20 Alserstrasse . .	148	"	—	—	—	—	—	—	—	—	Marius Karl.														
16	"	5 Pelikangasse . .	169	"	3556	1880	400	1	13	554	—	—	Marius Karl.														
17	"	6 " . . .	353	"	—	—	—	—	—	—	—	—	Eiselt Josefa.														
18	"	—	168	"	4318	1881	2786	1	28	247	—	—	Ueberreuter K.'s Erb.														
19	"	3 Pelikangasse . .	328	"	3381	—	—	2	10	165	208	1838	Ueberreuter K.'s Erb.														
20	"	—	167	"	4901	—	—	2	15	227	200	1826	Flesch Arnold, Dr.														
21	"	—	383	"	4926	—	—	3	18	188	—	1858	Schönwiese Florian.														
22	"	—	166	"	3472	—	—	2	16	217	923	—	Melicher Josefine.														
23	"	—	385	"	6832	—	—	3	22	213	—	1858	Dirnhofer Franz.														
24	"	—	165	"	2579	—	—	1	18	204	151	—	Nödl Rosalie u. Ther.														
25	"	30 Alserstrasse . .	143	"	—	—	—	—	—	—	—	—	Nödl Rosalie u. Ther.														
26	"	—	164	"	936	—	—	1	6	126	133	—	Alservorstädter Kinderbewahranstalt.														
27	"	—	357	"	5312	—	—	3	14	143	47	1858	Ullmer Karoline.														
28	"	—	163	"	1515	—	—	1	11	119	304	—	Wiesenberger Gebrüd.														
29	"	6 Brünnergasse . .	356	"	—	—	—	—	—	—	—	—	Demmer Ph., G. u. Jos.														
30	"	2 Brünnlbadgas. .	162	"	9493	1878	9493	3	30	981	—	1863	Demmer Ph., G. u. Jos.														
31	"	7 Brünnergasse . .	329	"	—	—	—	—	—	—	—	—	Adler Salom. u. Marie.														
32	"	1 Brünnlbadgas. .	157	"	3287	—	—	1	18	121	—	—	Adler Salom. u. Marie.														
33	"	6 Ludwiggasse . .	360	"	—	—	—	—	—	—	—	—	Adler Salom. u. Marie.														
1	Maria- Theresienstr.)	2 Währingerstr. .	—	"	—	—	—	—	—	—	—	—	Gegenwärtig provisor. Abgeordnetenhaus.														
3		"	—	"	—	—	—	—	—	—	—	—		Weiss & Wellenstein W.													
5		"	1 Wasagasse . . .	—	"	—	—	—	—	—	—	—			Baustellen.												
7		"	2 " . . .	462	"	nicht fatirt	—	—	4	*	*	1874				Baustellen.											
9		"	—	—	"	—	—	—	—	—	—	—					Baustelle.										
11	"	1 Liechtensteinstr. .	—	"	—	—	—	—	—	—	—	Baustelle.															
13	"	2 " . . .	—	"	—	—	—	—	—	—	—		Baustelle.														
15	"	1 Peregringasse . .	216	Rossau	—	—	—	—	—	—	—			Baustelle.													
17	"	2 " . . .	209	"	—	—	—	—	—	—	—				Baustelle.												
19	"	1 Schlickplatz . .	—	"	—	—	—	—	—	—	—					Baustelle.											
21	"	6 " . . .	Ohne	"	—	—	—	—	—	—	—	Baustelle.															
1	Markt- gasse . . .	10 Thurygasse . . .	59	Thury	—	—	—	—	—	—	—		—				Baustelle.										
2		"	23 Alserbachstras. .	62—64	"	—	—	—	—	—	—		—	Baustelle.													
3		"	19 Thurygasse . . .	73	"	1598	—	—	1	14	87		—		—			Baustelle.									
4		"	—	65	"	1058	—	—	1	11	121		56		1854	Baustelle.											
5		"	12 Fechtergasse . .	72	"	774	—	—	2	6	26	—	—		Baustelle.												
6		"	—	66	"	2183	—	—	1	17	211	45	—						Baustelle.								
7		"	5 Fechtergasse . .	62	Liechtenthal	725	—	—	1	5	42	—	—							Baustelle.							
8		"	—	67	Thury	1220	—	—	1	14	136	—	—								Baustelle.						
9		"	—	61	Liechtenthal	2050	—	—	2	10	102	—	—									Baustelle.					
10		"	—	68	Thury	827	—	—	1	9	81	45	—										Baustelle.				
11		"	—	60	Liechtenthal	600	—	—	1	9	37	—	—											Baustelle.			
12		"	—	69	Thury	1695	—	—	1	7	140	71	—												Baustelle.		
13		"	—	59	Liechtenthal	839	—	—	2	11	64	—	—													Baustelle.	
14		"	—	70	Thury	1614	—	—	1	18	113	51	1815														Baustelle.
15		"	—	58	Liechtenthal	502	—	—	1	5	38	—	—														

* Nicht ausgeschieden.

Orientierungs- Nummer	Gasse, Strasse oder Platz	Identisch mit	Conscriptions- Nummer	Grund	Zins	Steuerfrei		Stockwerke	Wohnungen	Grundfläche		Erbaut im Jahre	Eigenthümer	
						bis	Betrag			ver- baut	unver- baut			
16	Marktgasse	14	Fechtergasse . .	71	Thury	1306	—	—	1	15	133	33	—	Fellinger Kaspar.
17	"	—	"	57	Liechtenthal	550	—	—	1	6	38	—	—	Unger J. C.
18	"	7	Fechtergasse . .	64	"	942	—	—	2	9	45	—	—	Jäger'sche Erben.
19	"	—	"	56	"	363	—	—	1	1	63	—	—	Wilhelmi Eduard.
20	"	—	"	65	"	1744	—	—	2	14	73	—	—	Vogler Franz u. Anna.
21	"	—	"	54 u. 55	"	491/522	—	—	1	10	66	—	—	Lampl Anna.
22	"	—	"	66	"	1335	—	—	1	15	92	—	—	Vogler Franz u. Anna.
23	"	—	"	53	"	951	—	—	1	11	65	—	—	Wolf Jakob.
24	"	—	"	67	"	550	—	—	1	1	81	—	—	Glaser Sebastian.
25	"	—	"	52	"	662	—	—	1	7	64	—	—	Herman Ad. u. Franzk.
26	"	—	"	68	"	539	—	—	1	6	43	—	—	Altenburger Franz.
27	"	6	Liechtenthalergasse .	51	"	—	—	—	—	—	—	—	—	—
28	"	—	"	69	"	200	—	—	1	2	44	—	—	Panesch Anton.
29	"	5	Liechtenthalergasse .	50	"	3181	—	—	2	14	140	—	1818	Beilhammer Johann.
30	"	—	"	70	"	1028	—	—	1	14	102	—	—	Greisner Karl.
31	"	—	"	49	"	690	—	—	1	11	65	—	—	Mold Anna.
32	"	—	"	71	"	1043	—	—	1	12	101	—	—	Dietl Johann.
33	"	—	"	48	"	1890	—	—	1	14	92	—	—	Gaal Josef.
34	"	—	"	72	"	566	—	—	1	7	57	—	—	Wiesenhofer B.
35	"	—	"	47	"	1233	—	—	1	14	79	—	—	Salaba Josef.
36	"	—	"	73	"	1614	—	—	1	15	89	—	—	Bingl Wenzel.
37	"	—	"	46	"	928	—	—	2	12	46	—	—	Parmayer Philipp.
38	"	8	Liechtenthalergasse .	74	"	1300	—	—	1	2	77	—	—	Steinbeck Alois.
39	"	40	Salzergasse . . .	45	"	1476	—	—	1	8	139	55	—	Wenzel Apollonia.
40	"	—	"	75	"	steuerfrei	—	—	1	1	231	—	—	Pfarrhof.
41	"	—	"	44	"	772	—	—	1	8	81	—	—	Ratschka Johann.
42	"	—	"	76	"	561	—	—	1	7	55	—	—	Thurner Klara.
43	"	8	Wagnergasse . . .	43	"	1617	—	—	1	11	86	—	—	Weinberger Sigmund.
44	"	—	"	77	"	891	—	—	1	7	51	—	—	Fritz Michael.
46	"	—	"	78	"	635	—	—	1	3	56	—	—	Unger Cyrill.
48	"	—	"	79	"	1331	—	—	2	17	94	—	—	Schmidt'sche Erben.
50	"	—	"	80	"	1050	—	—	1	4	114	—	—	Bauer Michael.
52	"	—	"	81	"	700	—	—	1	7	58	—	—	Schiessberger Lorenz.
54	"	10	Wagnergasse . . .	82	"	800	—	—	1	10	68	—	—	Schindler Barbara.
1	Michelbeuerng.	31	Spitalgasse . . .	35	Michelb.	4397	1875	180	2	21	198	143	1830	[Allg. öst. Apotheker- Unterstützungsverein.
2	"	33	"	49	"	3370	1876	30	3	32	349	—	1850	Schmidt Jos. u. Magd.
3	"	1	Severingasse . . .	56	"	7022	—	—	—	—	—	—	—	—
4	"	—	"	37	"	2004	1882	30	2	10	109	51	1835	Lenzi Johann.
5	"	—	"	18	"	900	—	—	1	1	321	203	—	Schmidt Jos. u. Miteig.
6	"	5	Eisengasse . . .	40	"	1094	—	—	1	8	162	—	1840	Goll Josef u. Elise.
7	"	6	"	43	"	bei Nr. 5 Eisengasse	—	—	1	3	779	—	—	Sigl Georg.
1	Mosergasse	6	"	47	"	4057	—	—	2	17	167	—	1847	Sieherer Johann.
2	"	—	"	—	Rossau	—	—	—	—	—	—	—	—	—
3	"	—	"	—	"	—	—	—	—	—	—	—	—	—
4	"	—	"	—	"	—	—	—	—	—	—	—	—	—
5	"	—	"	—	"	—	—	—	—	—	—	—	—	—
6	"	—	"	220	"	—	—	—	3	—	99	—	1874	Leopoldst. Baugesell. Baustelle.
7	"	—	"	—	"	—	—	—	—	—	—	—	—	—
8	"	—	"	221	"	—	—	—	3	—	104	—	1874	Leopoldst. Baugesell.
1	Nadlergasse	19	Spitalgasse . . .	193	Alsergr.	—	—	—	—	—	—	—	—	—
2	"	21	"	194	"	—	—	—	—	—	—	—	—	—
3	"	14	Höfergasse . . .	181	"	—	—	—	—	—	—	—	—	—
4	"	7	Lazarethgasse . .	312	"	—	—	—	—	—	—	—	—	—
5	"	16	Höfergasse . . .	180	"	—	—	—	—	—	—	—	—	—
6	"	9	Lazarethgasse . .	179	"	602	—	—	eb.	6	135	92	—	Hauser Eduard.
7	"	9	Höfergasse . . .	176	"	—	—	—	—	—	—	—	—	—
8	"	11	Lazarethgasse . .	178	"	1791	—	—	1	11	127	42	—	Hering Johann.
9	"	—	"	364	"	1050	—	—	1	7	232	299	—	Hebra Ferd. u. Joh.
10	"	13	Lazarethgasse . .	177	"	1770	—	—	1	9	259	51	—	Oerley Michael.
1	Nussdorferstr.	56	Währingerstr. . .	17	Michelb.	—	—	—	—	—	—	—	—	—
2	"	54	"	235	Alsergr.	10.488	[1878] [1880]	10.488	3	27	223	—	1863	Gerstle Ignaz.

IX. Bezirk: Alsergrund.

Orientierungs- Nummer	Gasse, Strasse oder Platz	Identisch mit	Conscriptions- Nummer	Grund	Zins	Steuerfrei		Stockwerke	Wohnungen	Grundfläche		Erbaut im Jahre	Eigentümer
						bis	Betrag			ver- baut	unver- baut		
3	Nussdorferstr.		16	Michelb.	3572	—	—	1	11	420	—	—	Skene August, v.
4	"		236	Alsergr.	4249	(1874) 1878 (1880)	285	1	16	1176	—	—	Hefele Vincenz.
5	"		15	Michelb.	1912	—	—	1	5	124	—	1807	Wallesch Dorothea.
6	"		237	Alsergr.	1890	—	—	1	10	372	269	—	Erndt Franz.
7	"		14	Michelb.	4351	—	—	2	25	300	53	—	Skene August, v.
8	"		238	Alsergr.	3315	1878	3315	3	8	406	61	1866	Hauser Anna.
9	"	2 Fluchtgasse	5	Michelb.	3950	—	—	1	25	361	—	—	Geyer Josef's Erben.
10	"		239	Alsergr.	2798	1878	2798	3	10	396	—	1866	Hauser Anna.
11	"	4 Fluchtgasse	4	Michelb.	3896	—	—	1	12	348	—	—	Pessler Franziska.
12	"		240	Alsergr.	5515	1878	5515	3	12	393	33	1866	Hauser Ferd.
12a	"		450	"	3287	1878	3287	3	13	—	—	1866	Hauser Anna.
12b	"		451	"	2565	1878	2565	11	—	—	—	1866	Hauser Anna.
13	"	6 Fluchtgasse	3	Michelb.	3130	1882	260	2	11	199	—	1829	Weinmann Johann.
14	"		241	Alsergr.	10.037	(1884) 1879	300 9737	2	5	319	134	1863	(Leitner Ferdinand und Friedrich.
15	"		2	Michelb.	2325	—	—	2	8	146	—	—	Hartl Anton.
16	"		242	Alsergr.	2709	—	—	1	10	288	172	1820	Sarrer Anna.
17	"	8 Fluchtgasse	6	Michelb.	1412	—	—	1	5	212	82	1802	Winkler Franz.
18	"		243	Alsergr.	885	—	—	1	5	98	—	1821	Ostermayer A. u. Mitg.
19	"		1	Michelb.	steuerfrei	—	—	1	2	280	96	—	K. k. Aerar.
20	"		244	Alsergr.	3103	—	—	2	13	310	—	—	Zitterhofer A.'s Erben.
21	"	18 Sechsschimmelgasse	1	Himmelfortg.	1620	1879	258	1	3	280	116	—	Löblich Franz.
22	"	2 Kapellengasse	47	Thury	—	—	—	—	—	—	—	—	
23	"	9 Sechsschimmelgasse	91	Himmelfortg.	8400	1888	8400	3	1	195	—	1873	(Budiner A. u. Gans J. (Hôtel Union.)
24	"	1 Kapellengasse	49	Thury	1834	—	—	2	10	83	—	1810	Hartinger Karl u. Ad.
25	"		3	Himmelfortg.	10.382	1882	10.382	3	21	276	—	1870	Gross Wilhelm.
26	"	5 Pfluggasse	46	Thury	3296	—	—	1	24	400	—	—	Kastner Jos. u. Miteig.
27	"		4	Himmelfortg.	7877	1883	7847	3	15	178	—	1871	Smollak Pauline.
28	"	2 Bindergasse	45	Thury	—	—	—	—	—	—	—	—	
29	"	8 Dreihackengas.	5	Himmelfortg.	7271	1882	7171	3	18	183	—	1870	Kösler Martin.
30	"	1 Bindergasse	25	Thury	—	—	—	—	—	—	—	—	
31	"	13 Dreihackengas.	7	Himmelfortg.	5765	1881	5765	3	25	151	—	1869	Hirsch Rosa, Freiin v.
32	"		24	Thury	680	—	—	1	5	55	—	—	Nanke Johann.
33	"	14 Säulengasse	8	Himmelfortg.	—	—	—	—	—	—	—	—	
34	"		23	Thury	1000	—	—	1	10	74	—	—	Bausenwein J. u. M.
35	"	19 Säulengasse	31	Himmelfortg.	nicht fatirt	—	—	3	—	*	—	1873	Weiser Adalbert.
36	"		22	Thury	1050	—	—	1	3	121	—	—	Hörtl Kaspar.
37	"	21 Säulengasse	33	Himmelfortg.	1464	—	—	2	16	85	—	—	Melichar Johann.
38	"		21	Thury	863	—	—	1	7	138	—	—	Köppl Johann u. Anna.
39	"	24 Schubertgasse	90	Himmelfortg.	6125	1883	6125	3	14	132	—	1871	Grabensteiner Ludw.
40	"		20	Thury	1092	—	—	eb.	3	206	—	—	Keller Katharina.
41	"	21 Schubertgasse	54	Himmelfortg.	1953	—	—	1	10	101	—	—	Melichar Johann.
42	"		19	Thury	2364	—	—	1	11	165	—	—	Wimmer Anton.
43	"		55	Himmelfortg.	806	—	—	1	6	124	—	—	Bauer Mathias.
44	"		18	Thury	1025	1882	50	1	10	154	—	—	Hitz Josef.
45	"	18 Gemeindegasse.	56	Himmelfortg.	1600	—	—	1	12	222	—	—	Erndt Bernhard.
46	"		17	Thury	1040	1875	180	1	4	154	—	—	Gross Erhard u. Barb.
47	"	20 Gemeindegasse.	57	Himmelfortg.	2301	—	—	1	12	175	—	1822	Föderl Mathias.
48	"	2 Himmelfortst.	16	Thury	1928	1882	260	1	11	120	26	—	Polzer Josef u. Maria.
49	"	21 Schubertgasse	67, 68	Himmelfortg.	1238	—	—	3	12	155	—	1857	Commune Wien.
50	"	1 Himmelfortst.	74	"	2940	—	—	1	7	139	76	—	Wittmann Mathias.
51	"		84	Thury	5039	—	—	2	18	192	—	1818	Winter Anna.
52	"		73	Himmelfortg.	—	—	—	1	15	124	102	1811	Obermayer Josef.
53	"	22 Sobieskigasse	85, 99	Thury	1954	—	—	1	14	376	—	1820	Wagner Wilh. u. Mitg.
54	"		72	Himmelfortg.	1996	—	—	1	11	122	74	—	Wittmann Mathias.
55	"		86	Thury	1063	—	—	1	10	188	—	1819	Menzl Johann.
56	"		71	Himmelfortg.	685	—	—	1	4	74	75	—	Kafka Sebastian.
57	"	10 Pulverthurm.	87	Thury	1612	—	—	1	8	—	—	1828	Zahl Franz.
58	"		86	Himmelfortg.	1012	—	—	1	6	125	—	—	Karlinger Josef.
59	"	7 Pulverthurm.	88	Thury	1690	—	—	1	15	—	—	1818	Ferstl Karoline.
60	"		93	Himmelfortg.	7293	1888	7293	4	20	109	—	1873	Wr. Bau-Actiengesell.

* Nicht ausgeschieden.

Orientierungs- Nummer	Gasse, Strasse oder Platz	Identisch mit	Conscriptions- Nummer	Grund	Zins	Steuerfrei		Stockwerke		Grundfläche		Erbaut im Jahre	Eigentümer
						bis	Betrag	Wohnungen	ver- baut	unver- baut			
61	Nussdorferstr.	—	89	Thury	773	—	—	1	9	150	—	1819	Günthner Ferd. Baustelle.
62	"	—	—	Himmelfortg.	—	—	—	1	9	171	—	1821	Eckel Ign. u. Josefa. Schenzl Karoline.
63	"	—	90	Thury	1263	—	—	2	7	68	85	—	Untermarzner Marie. Winter Anna.
64	"	—	70	Himmelfortg.	1335	1884	680	2	11	140	119	—	Gassner Ign. u. Julius. Obermayer Josef.
65	"	—	91	Thury	1941	—	—	1	5	185	—	1822	Mayer Josef u. Marie. Schraub Alois.
66	"	36	69	Himmelfortg.	1277	1877	714	2	11	140	—	—	Mayer Josef u. Marie. Schraub Alois.
67	"	36	92	Thury	2573	—	—	1	18	141	—	—	Romisch Johann. Schelle Georg.
68	"	36	195	Liechtenthal	2021	—	—	1	5	154	48	1822	Simand Florian. Hochstegerth Franz.
69	"	31	114	Thury	609	—	—	1	11	76	26	—	Herle Karl. K. k. Aerar.
70	"	—	196	Liechtenthal	713	—	—	1	8	77	125	1820	Niel Josef. Seidl Wilhelm.
71	"	—	115	Thury	823	—	—	1	5	88	234	1820	Hess M. u. Hersch M. Fischner's Erben.
72	"	—	197	Liechtenthal	1025	1876	390	1	13	88	234	1820	Hürsch Heinrich. Otte Marie.
73	"	—	116	Thury	1521	—	—	2	22	249	—	1845	K. k. Aerar. Rehm Eberhard.
74	"	—	198	Liechtenthal	567	—	—	1	5	75	49	—	—
75	"	36	117	Thury	1596	—	—	1	12	94	—	—	—
76	"	—	199	Liechtenthal	908	—	—	1	4	209	36	—	—
77	"	—	127/128	Thury	steuerfrei	—	—	1	9	168	—	—	—
78	"	2	200	Liechtenthal	917	—	—	1	17	184	—	1817	—
80	"	1	207	"	2228	—	—	1	9	194	—	1818	—
82	"	—	208	"	3225	—	—	1	9	281	—	1826	—
84	"	2	209	"	2034	—	—	2	12	170	108	1861	—
86	"	1	121	Thury	4074	1879	4074	2	22	249	—	—	—
88	"	2	122	"	5966	—	—	1	—	—	—	—	—
90	"	77	125-126	"	steuerfrei	—	—	1	5	117	68	—	—
1	Nussgasse	3	210	Liechtenthal	675	—	—	1	8	194	—	—	—
2	"	121	186	"	—	—	—	1	8	194	—	—	—
3	"	—	211	"	852	—	—	1	1	203	—	1820	—
7	"	95	187	"	—	—	—	—	—	—	—	—	—
5	"	4	201	"	800	1877	560	1	1	203	—	1820	—
6	"	97	188	"	—	—	—	—	—	—	—	—	—
8	"	99	189	"	—	—	—	—	—	—	—	—	—
10	"	101	190	"	—	—	—	—	—	—	—	—	—
12	"	6	194	"	—	—	—	—	—	—	—	—	—
1	d'Orsaygasse.	17	70	Rossau	—	—	—	—	—	—	—	—	—
2	"	19	140	"	—	—	—	—	—	—	—	—	—
3	"	—	189	"	1646	—	—	1	6	195	—	1850	—
4	"	—	179	"	3201	—	—	3	18	141	—	1848	—
5	"	—	188	"	670	1883	510	eb.	1	159	—	1852	—
6	"	—	180	"	4202	—	—	3	21	257	—	1851	—
7	"	—	187	"	—	—	—	—	—	—	—	—	—
8	"	—	181	"	50	—	—	eb.	1	34	413	1858	—
9	"	—	186	"	—	—	—	—	—	—	—	—	—
10	"	—	182	"	—	—	—	—	—	—	—	—	—
11	"	14	185	"	—	—	—	—	—	—	—	—	—
12	"	16	183	"	4426	—	—	3	22	137	—	1847	—
1	Pelikangasse.	24	146	Alsergr.	—	—	—	—	—	—	—	—	—
2	"	22	147	"	—	—	—	—	—	—	—	—	—
3	"	19	328	"	—	—	—	—	—	—	—	—	—
4	"	22	352	"	—	—	—	—	—	—	—	—	—
5	"	16	169	"	—	—	—	—	—	—	—	—	—
6	"	17	353	"	—	—	—	—	—	—	—	—	—
7	"	18	168	"	—	—	—	—	—	—	—	—	—
8	"	14	170	"	—	—	—	—	—	—	—	—	—
9	"	—	161	"	1249	—	—	1	10	149	—	—	—
10	"	21	308	"	—	—	—	—	—	—	—	—	—
11	"	25	160	"	—	—	—	—	—	—	—	—	—
12	"	23	365	"	—	—	—	—	—	—	—	—	—
1	Peregringasse	15	216	Rossau	nicht fatirt	—	—	4	—	132	—	1874	—
2	"	17	209	"	27.242	1902	27.242	4	35	216	—	1872	—
3	"	16	211	"	21.176	1903	21.176	4	24	132	—	1873	—
4	"	18	213	"	nicht fatirt	—	—	4	—	216	—	1873	—
1	Pfuggasse	7	54	Thury	1543	—	—	1	13	84	—	—	—
2	"	11	1	"	908	—	—	1	3	263	—	—	—

Orientierungs- Nummer	Gasse, Strasse oder Platz	Identisch mit	Conscriptions- Nummer	Grund	Zins	Steuerfrei		Steuerwert	Wohnungen	Grundfläche		Erbaut im Jahre	Eigentümer
						bis	Betrag			vor- baut	unvor- baut		
3	Pfuggasse	—	39	Thury	1832	—	—	1	14	99	—	—	Gröpner J.
4	"	—	38	"	300	—	—	eb.	3	58	—	—	Rischawg Frz. u. Th.
5	"	26	46	"	—	—	—	—	—	—	—	—	Puchner L., Gallas S.
6	"	—	37	"	888	—	—	1	7	61	—	—	Scholz Marie.
7	"	—	40	"	580	—	—	1	4	61	—	—	Rengstl Jakob.
8	"	—	36	"	263	—	—	1	3	47	—	—	Jaschik Josef.
9	"	—	41	"	1107	—	—	1	10	58	—	—	Szabo Ignaz.
10	"	—	35	"	490	—	—	1	2	50	—	—	Hofbauer Georg u. M.
11	"	—	42	"	380	—	—	eb.	3	47	—	—	Stümpfl Peter.
12	"	—	34	"	366	—	—	1	5	50	—	—	Nödl Ferd.
13	"	6	43	"	—	—	—	—	—	—	—	—	Schnikel Franz u. A.
14	"	—	33	"	681	—	—	1	4	57	—	—	Fels Theresia.
16	"	—	32	"	478	—	—	1	7	60	—	—	Pibniker Josefa.
18	"	—	31	"	642	—	—	1	7	42	—	—	
20	"	8	30	"	1441	—	—	1	11	106	106	—	
1	Porzefangasse	23	146	Rossau	—	—	—	—	—	—	—	—	Allg. Indust.-Bau-Ges.
2	"	1	103	"	4296	—	—	1	20	356	365	—	Baustelle.
3	"	—	—	"	—	—	—	—	—	—	—	—	Armbruster Sebastian.
4	"	—	102	"	7284	1882	1580	2	23	382	182	—	Ploy Conrad u. Frzk.
5	"	—	176	"	3739	—	—	3	8	94	71	1838	Weigel Math. u. Miteig.
6	"	—	101	"	2394	—	—	2	16	125	—	—	Imp.-Cont.-Gas-Assoc.
7	"	—	153/154	"	810	—	—	eb.	1	420	—	1853	Gassner Gottfried.
8	"	—	100	"	6000	—	—	2	39	427	188	—	Paner G. u. Miteigenth.
9	"	—	144	"	3836	—	—	2	16	155	—	1831	Pennauer Josef.
10	"	—	99	"	1670	—	—	1	6	115	—	—	Schreiber Josef.
11	"	16	104/105	"	19.250	(1878) (1879)	17.840	3	40	455	—	1866	Harti Georg.
12	"	—	98	"	1473	1876	150	1	8	444	267	1850	Baustelle.
13	"	—	—	"	—	—	—	—	—	—	—	—	Harti Karl.
14	"	—	151	"	1300	—	—	2	8	43	—	1825	Germann Theresia.
15	"	19	106	"	3960	—	—	2	10	375	—	—	Reitzes & Adler.
16	"	—	97	"	3624	—	—	1	14	308	220	—	Germann Theresia.
17	"	—	107	"	2300	—	—	2	8	181	—	1811	(Graf Gourcy - Droitau- mont'sche Erben.
18	"	—	96	"	3241	—	—	2	15	196	98	1837	Welser Anton.
19	"	—	108	"	3415	—	—	2	11	311	—	1833	Schwarz Anton.
20	"	—	95	"	3301	—	—	1	15	288	—	1822	Schwarzar Wenzel.
21	"	—	109	"	1373	—	—	2	5	103	—	1829	Reitzes & Adler.
22	"	4	94	"	22.834	—	—	2	42	1879	437	1808	Starck Johann.
23	"	—	235	"	1780	—	—	2	6	122	—	—	Kalcher'sche Erben.
24	"	—	93	"	2409	—	—	1	11	125	143	—	Baustelle.
25	"	38	113	"	—	—	—	—	—	—	—	—	Stitzky Johann.
26	"	—	—	"	—	—	—	—	—	—	—	—	Schreiber Josef.
27	"	—	110	"	1079	—	—	1	5	102	—	—	Harti Michael u. Josef.
28	"	—	92	"	593	—	—	eb.	1	54	—	—	Schreiber Josef.
29	"	42	111	"	1503	—	—	1	10	94	—	—	Schreiber Josef.
30	"	2	141	"	240	—	—	eb.	2	43	—	—	Burucker Johann.
31	"	44	129	"	—	—	—	—	—	—	—	—	Harpisch Josef.
32	"	1	195	"	5012	—	—	3	13	178	—	1854	Kaufmann Franz.
33	"	46	130	"	—	—	—	—	—	—	—	—	Trollmann Marie.
34	"	—	194	"	3115	1876	3115	3	13	138	105	1811	Breitner Rosa.
35	"	3	132	"	—	—	—	—	—	—	—	—	Machaczek Anton.
36	"	—	193	"	2758	1876	2758	3	13	102	92	1861	Jacobi M.
37	"	—	133	"	2127	—	—	2	10	215	—	—	Maschin'sche Erben.
38	"	—	192	"	3316	1877	3316	3	15	124	131	1862	Fellner'sche Erben.
39	"	—	178	"	1500	1878	1500	eb.	1	322	—	1860	Baustelle.
40	"	2	191	"	7117	1877	7117	3	28	167	—	1862	Machaczek Anton.
41	"	—	134	"	3664	—	—	1	8	216	—	—	Maschin'sche Erben.
42	"	—	64	"	2000	—	—	eb.	1	1695	—	—	Fellner'sche Erben.
43	"	—	—	"	—	—	—	—	—	—	—	—	Baustelle.
44	"	1	63	"	3717	—	—	2	19	—	—	—	Machaczek Anton.
45	"	—	152	"	2769	—	—	2	7	365	365	1822	Gassner Ignas.
46	"	—	62	"	189	—	—	eb.	1	1148	1148	1854	Swoboda'sche Erben.
47	"	—	135	"	1839	—	—	2	7	42	42	1852	Weinmann Johann.

IX. Bezirk: Alsergrund.

Orientierungs- Nummer	Gasse, Strasse oder Platz	Identisch mit	Conscriptions- Nummer	Grund	Zins	Steuerfrei		Stockwerke	Wohnungen	Grundfläche		Erbaut im Jahre	Eigentümer oder Pächter
						bis	Betrag			ver- baut	unver- baut		
48	Porzelangasse .	—	—	Rossau	—	—	—	—	—	—	—	—	Baustelle.
49	"	—	136	"	1770	1884	580	1	3	307	402	—	Lauterböck Franz.
50	"	—	61	"	3644	—	—	1	16	308	397	—	Wittmann Mathias.
51	"	—	137a	"	steuerfrei	—	—	1	1	542	—	—	K. k. Aerar.
52	"	—	60	"	2191	—	—	1	5	544	176	—	Rausch'sche Erben.
53	"	—	137b	"	17.423	—	—	2	10	3275	—	—	Wr. Baugesellschaft.
54	"	—	59	"	2467	—	—	2	17	199	52	1825	Reichmann Th.
56	"	—	161	"	2230	1876	447	1	8	278	—	—	} Eppstein L. u. Miteig.
58	"	—	58	"	1822	—	—	eb.	4	302	—	—	
60	"	—	57	"	930	—	—	eb.	1	507	—	—	} Schuloff Philippine.
62	"	—	162	"	2674	—	—	2	9	343	191	1826	
64	"	20 Alserbachstras.	163	"	—	—	—	—	—	—	—	—	}
1	Pramergasse .	42 Porzelangasse .	64	"	—	—	—	—	—	—	—	—	
2	"	40 "	191	"	—	—	—	—	—	—	—	—	}
3	"	—	—	"	—	—	—	—	—	—	—	—	
4	"	—	78	"	1670	1877	1670	3	12	96	—	1862	Baustelle.
5	"	—	—	"	—	—	—	—	—	—	—	—	Geyer Anna u. Miteig.
6	"	—	77	"	1641	—	—	1	18	178	447	—	Baustelle.
7	"	—	65, 66	"	486	—	—	1	5	118	—	—	Adler Therese.
8	"	—	164	"	1500	—	—	2	8	49	71	1827	Marhold Th.
9	"	—	67	"	3008	—	—	2	17	335	—	—	Gruber Barbara.
10	"	—	150	"	30	—	—	eb.	1	521	140	—	Mayer Th. u. Miteig.
11	"	—	68	"	210	—	—	eb.	1	157	35	1825	Lohner Jakob.
12	"	—	76	"	1680	—	—	2	8	310	106	1830	Bodenrieder Rosalia.
13	"	—	170	"	2424	1874	1270	3	17	143	297	1825	Lohner Jak. u. Miteig.
14	"	—	75	"	2554	(1875) (1880)	2000	1	3	1302	58	—	Benesch Franziska.
15	"	—	69	"	4863	1878	4493	3	25	181	83	1863	Lohner Jak. u. Miteig.
16	"	15 Servitengasse .	84	"	—	—	—	—	—	—	—	—	Heller Marie.
17	"	1 d'Orsaygasse . .	70	"	960	1877	100	1	5	240	—	—	Wendl Katharina.
18	"	21 Hahngasse . . .	85	"	—	—	—	—	—	—	—	—	}
19	"	2 d'Orsaygasse . .	140	"	5461	—	—	3	26	192	—	1847	
20	"	16 Hahngasse . . .	12	"	—	—	—	—	—	—	—	—	Wallis Julius, Graf.
21	"	23 Pramergasse . .	71	"	—	—	—	—	—	—	—	—	}
22	"	—	74	"	810	—	—	2	5	66	—	—	
23	"	21 Pramergasse . .	71	"	4460	—	—	1	29	699	114	—	Preschnofsky Aloisia.
24	"	—	73	"	1824	—	—	2	16	190	45	—	Mayer Theresia.
25	"	26 Seegasse	72	"	1607	—	—	1	8	118	—	—	Wellal Marie.
26	"	13 Rossauerlände .	28	"	—	—	—	—	—	—	—	—	Erndt Berthold.
27	"	25 Seegasse	29	"	3066	—	—	1	12	423	—	—	}
29	"	15 Rossauerlände .	30	"	915	—	—	1	3	781	34	—	
1	Pulverthurm .	—	109	Thury	2259	—	—	1	16	233	—	1820	Franzi v. Vesteneck A.
2	"	1 Gemeindegasse .	101	"	—	—	—	—	—	—	—	—	Commune Wien.
3	"	25 Sobieskigasse .	110	"	—	—	—	—	—	—	—	—	König Ferd. u. Eleon.
4	"	—	108	"	512	—	—	eb.	3	457	—	—	}
5	"	28 Sobieskigasse .	96	"	—	—	—	—	—	—	—	—	
6	"	23 "	107	"	—	—	—	—	—	—	—	—	Lindner'sche Erben.
7	"	67 Nussdorferstr. .	88	"	—	—	—	—	—	—	—	—	}
8	"	26 Sobieskigasse .	97	"	—	—	—	—	—	—	—	—	
10	"	65 Nussdorferstr. .	87	"	—	—	—	—	—	—	—	—	}
1	Rossauergasse .	—	—	Rossau	—	—	—	—	—	—	—	—	
2	"	—	—	"	—	—	—	—	—	—	—	—	}
3	"	—	—	"	—	—	—	—	—	—	—	—	
4	"	—	—	"	—	—	—	—	—	—	—	—	Baustellen.
5	"	—	—	"	—	—	—	—	—	—	—	—	}
6	"	—	—	"	—	—	—	—	—	—	—	—	
7	"	28 Berggasse . . .	214	"	—	—	—	—	—	—	—	—	}
1	Rossauerlände .	6 Schlickplatz . .	Ohne	"	—	—	—	—	—	—	—	—	
1a	"	—	—	"	—	—	—	—	—	—	—	—	}
3	"	36 Berggasse . . .	23	"	125	—	—	1	5	200	—	—	
5	"	43 "	21	"	—	—	—	—	—	—	—	—	}
7	"	—	25	"	3338	1877	675	3	18	262	—	—	
9	"	—	26	"	4125	—	—	2	18	201	—	—	Angeli Franz.
11	"	14 Hahngasse . . .	27	"	—	—	—	eb.	6	472	—	—	Müller'sche Verlassen.
													Allgem. Verkehrsbank.

Orientierungs- Nummer	Gasse, Strasse oder Platz	Identisch mit	Conscriptions- Nummer	Grund	Zins	Steuerfrei		Stockwerke		Grundfläche		Erbaut im Jahre	Eigenthümer		
						bis	Betrag	Wohnungen	ver- baut	unver- baut					
13	Rossauerlände.	26 Pramergasse . .	28	Rossau	5786	—	—	2	26	466	—	—	Lindner's Erben.		
15	"	29 "	30	"	—	—	—	—	—	—	—	—			
17	"	" "	31	"	4301	1878	1340	1	14	308	—	—	Zamarski Karl u. Lud.		
19	"	19 Seegasse	32	"	6412	—	—	2	42	612	—	1816	Richter Josef.		
21	"	" "	33	"	2513	1880	100	1	10	508	2124	—	Donaustadt-Bau-Ges.		
23	"	" "	34	"	349	—	—	eb.	1	441	170	—	Scholtes Karl.		
25	"	" "	35	"	6281	—	—	2	25	1302	813	—	Schwarzenberg, Fürst.		
27	"	" "	36	"	126	—	—	eb.	1	—	—	—	Hackelberg Rudolf.		
29	"	" "	139	"	162	—	—	eb.	1	—	—	—			
31	"	" "	171	"	960	—	—	1	4	135	180	1831	Union-Baumaterialien- Gesellschaft.		
33	"	" "	37	"	2760	—	—	1	8	381	133	—			
35	"	" "	38	"	400	—	—	eb.	1	24	1964	—			
Ohne	Rothe Hausgas. Roth.Löwengas.	13 Seegasse	51	"	—	—	—	—	—	—	—	—			
1	"	15 " "	177	"	690	1882	245	eb.	1	—	—	—	Donaustadt-Bau-Ges.		
2	"	" "	51	"	740	—	—	1	4	74	513	—	Herbert Heinrich.		
3	"	" "	41	"	403	—	—	1	1	147	2550	1813	Schwarzenberg Adolf, Fürst.		
4	"	" "	42	"	63	—	—	eb.	1	62	1206	—			
5	"	7 Rothe Löweng..	52a	"	4912	—	—	2	28	674	221	—	Knill Johann.		
6	"	" "	40	"	306	—	—	eb.	4	230	3276	—	Hackelberg Rudolf.		
7	"	" "	52b	"	—	—	—	2	28	—	—	—	Knill Johann.		
8	"	24 Alserbachstras.	39	"	—	—	—	—	—	—	—	—			
9	"	" "	53	"	3776	—	—	1	16	372	51	1803	Quatzl Franz.		
11	"	" "	169	"	960	—	—	1	7	257	1846	—	Machaczek Anton.		
13	"	" "	54	"	1667	—	—	1	17	217	—	—	Bruckner Sal.		
15	"	" "	142	"	4828	1876	3495	3	17	142	106	1861	Schmidt Friedrich.		
17	"	" "	55 ^a	"	—	—	—	—	—	—	—	—			
19	"	" "	55 ^b	"	2265	—	—	1	15	290	65	—	Urhofer Karl.		
21	"	22 Alserbachstras.	56	"	3603	—	—	2	19	370	97	—	Militär-Bau-Gesellsch.		
1	Rufgasse	86 Nussdorferstr. .	121	Thury	—	—	—	—	—	—	—	—			
2	" "	84 " "	209	Liechtenthal	—	—	—	—	—	—	—	—			
3	" "	" "	137	Thury	1506	1884	1506	2	3	107	—	—	1869	Obermayer Karl.	
4	" "	5 Nussgasse	201	Liechtenthal	—	—	—	—	—	—	—	—	—		
5	" "	" "	120	Thury	steuerfrei	—	—	3	25	171	—	—	1846	Militärgebäude.	
6	" "	12 Nussgasse	194	Liechtenthal	1295	—	—	1	12	100	126	—	—	Kuschel's Söhne.	
7	" "	" "	119	Thury	3289	—	—	2	15	166	—	—	1844	Hoheneggerth Wenzel.	
8	" "	" "	193	Liechtenthal	834	—	—	1	11	63	—	—	—	Brückner Franziska.	
9	" "	135 Liechtensteinstr.	14	Thury	—	—	—	—	—	—	—	—	—		
10	" "	133 " "	192	Liechtenthal	—	—	—	—	—	—	—	—	—		
1	Säulengasse	2 Schubertgasse . .	88	Himmelpfortg.	—	—	—	—	—	—	—	—	—		
2	" "	2 Sobieskiplatz . .	23	"	2486	—	—	1	18	333	—	—	—		
3	" "	" "	23 ^{1/2}	"	2545	—	—	1	21	461	1610	—	—	1819	Franz Albertini'sche Erben.
4	" "	4 Schubertgasse . .	85	"	—	—	—	—	—	—	—	—	—		
5	" "	3 Dreihackengas..	14	"	878	—	—	eb.	6	236	46	—	—	Jirsa Wenzel.	
6	" "	6 Schubertgasse . .	44	"	—	—	—	—	—	—	—	—	—		
7	" "	5 Dreihackengas..	13	"	989	—	—	1	13	118	59	—	—	Roen Paul u. Therese.	
8	" "	8 Schubertgasse . .	43	"	—	—	—	—	—	—	—	—	—		
9	" "	7 Dreihackengas..	12	"	2636	—	—	1	17	234	—	—	—	Böck Josef.	
10	" "	" "	24	"	1160	—	—	1	6	156	—	—	—	Schell Jos. u. Miteigen.	
11	" "	9 Dreihackengas..	11	"	1039	—	—	1	11	137	26	—	—	Lugg Anna.	
12	" "	3 Sobieskiplatz . .	25	"	1395	—	—	1	17	164	—	—	—	Ranner'sche Erben.	
13	" "	11 Dreihackengas..	10	"	813	1883	130	1	8	177	—	—	—	Schröder Georg.	
14	" "	6 Sobieskiplatz . .	29	"	1978	—	—	1	15	155	—	1818	—	Hess Dorothea.	
15	" "	33 Nussdorferstr. .	8	"	6417	1882	6417	3	16	142	—	1870	—	Stern Emanuel.	
17	" "	" "	29	"	1096	—	—	1	14	163	—	—	—	Heimer Karl.	
19	" "	" "	30	"	2496	1876	539	1	20	199	93	—	—	Oeppen Anton.	
21	" "	35 Nussdorferstr. .	31	"	—	—	—	—	—	—	—	—	—		
1	Salzergasse	39 " "	33	"	—	—	—	—	—	—	—	—	—		
2	" "	54 Liechtensteinstr.	18	Liechtenthal	1595	—	—	1	9	136	—	1821	—	Wolf Alex. u. Miteigen.	
3	" "	1 Fechtergasse . .	20	"	—	—	—	—	—	—	—	—	—		
4	" "	56 Liechtensteinstr.	17	"	—	—	—	—	—	—	—	—	—		
5	" "	" "	21	"	1099	—	—	1	14	69	—	—	—	Resch Johann.	
	" "	58 Liechtensteinstr.	16	"	2782	—	—	1	14	139	—	—	—	Brand Adam.	

IX. Bezirk: Alsergrund.

Orientungs- Nummer	Gasse, Strasse oder Platz	Identisch mit	Consriptions- Nummer	Grund	Zins	Steuerfrei		Stockwerke	Wohnungen	Grundfläche		Erbaut im Jahre	Eigentümer
						bis	Betrag			ver- baut	unver- baut		
6	Salzergasse	—	22, 23	Liechtenthal	1288	—	—	1	17	100	—	—	Huss A. u. Stöger M.
7	"	60 Liechtensteinstrasse	15	"	1173	—	—	1	16	110	—	—	Nitsch Anna.
8	"	—	24	"	736	—	—	1	11	61	—	—	Dietrich Anton.
9	"	62 Liechtensteinstrasse	14	"	2046	—	—	2	17	110	—	—	Tichy Franz.
10	"	—	25	"	1016	—	—	1	15	74	—	—	Riemer Johann.
11	"	64 Liechtensteinstrasse	13	"	—	—	—	—	—	—	—	—	—
12	"	—	26	"	853	—	—	1	8	75	—	—	Brosky Eduard.
13	"	66 Liechtensteinstrasse	12	"	1515	—	—	1	3	150	—	—	Fell Katharina.
14	"	—	27	"	477	—	—	1	4	63	—	—	Hofbauer Anton.
15	"	68 Liechtensteinstrasse	11	"	1191	—	—	1	5	93	—	—	Finster F.
16	"	—	28	"	594	—	—	1	7	63	—	1828	Hofbauer Anton.
17	"	70 Liechtensteinstrasse	10	"	1370	—	—	1	7	75	—	—	Zehorz Johann.
18	"	—	29	"	695	—	—	1	9	56	—	—	Pock Karl.
19	"	72 Liechtensteinstrasse	9	"	—	—	—	—	—	—	—	—	—
20	"	—	30	"	879	—	—	1	15	54	—	—	Beer Moriz.
21	"	1 Liechtenthalergasse	8	"	—	—	—	—	—	—	—	—	—
22	"	—	31	"	330	—	—	eb.	3	50	—	—	Hofbauer Mathias.
23	"	76 Liechtensteinstrasse	7	"	—	—	—	—	—	—	—	—	—
24	"	4 Liechtenthalergasse	32	"	—	—	—	—	—	—	—	—	—
25	"	78 Liechtensteinstrasse	6	"	—	—	—	—	—	—	—	—	—
26	"	3 Liechtenthalergasse	33	"	—	—	—	—	—	—	—	—	—
27	"	80 Liechtensteinstrasse	5	"	—	—	—	—	—	—	—	—	—
28	"	—	34	"	1060	—	—	1	9	91	—	—	Starzikowsky Franz.
29	"	82 Liechtensteinstrasse	4	"	—	—	—	—	—	—	—	—	—
30	"	—	35	"	472	—	—	1	5	51	—	—	Lester Mathias.
31	"	84 Liechtensteinstrasse	3	"	—	—	—	—	—	—	—	—	—
32	"	—	36	"	978	—	—	2	11	50	—	—	Munzig Karl.
33	"	86 Liechtensteinstrasse	2	"	—	—	—	—	—	—	—	—	—
34	"	—	37	"	867	—	—	1	8	52	—	—	Hold Franz.
35	"	88 Liechtensteinstrasse	1	"	—	—	—	—	—	—	—	—	—
36	"	—	38	"	1575	—	—	1	19	86	—	—	Loew Adam.
38	"	—	39	"	764	—	—	1	6	50	—	—	Klein Karl.
40	"	39 Marktgasse	45	"	—	—	—	—	—	—	—	—	—
42	"	—	40	"	654	—	—	1	14	87	—	—	Hefele Betti.
44	"	4 Wagnergasse	41	"	1750	—	—	2	13	74	—	—	Goesti Friedrich.
1	Schlickgasse	25 Türkenstrasse	205	Rossau	—	—	—	—	—	—	—	—	—
2	"	—	243	"	18.768	1887	18.768	4	24	144	—	1871	Trebitsch Sigmund.
3	"	—	206	"	12.839	1880	12.839	4	23	218	—	1860	Freund Jakob.
4	"	—	246	"	16.110	1902	16.110	4	20	104	—	1872	Gottlieb Samuel.
5	"	24 Berggasse	230	"	20.366	1880	20.366	4	27	277	—	1862	Pallavicini Hipp., Markgraf.
6	"	—	215	"	—	—	—	—	—	—	—	—	—
1	Schlickplatz	19 Maria Theresienstrasse	—	"	—	—	—	—	—	—	—	—	} Baustellen.
2	"	20 Kolingasse	—	"	—	—	—	—	—	—	—	—	—
3	"	19 " "	244	"	31.179	1902	31.179	4	25	260	—	1872	Müller Johann.
4	"	20 Hörlgasse	—	"	—	—	—	—	—	—	—	—	Baustelle.
5	"	15 " "	242	"	—	—	—	—	—	—	—	—	—
6	"	1 Rossauerlände	—	} Ohne	600	—	—	3	—	10802	—	1870	K. k. Rudolfskaserne.
		22 Türkenstrasse	—	"	—	—	—	—	—	—	—	—	—
		21 Maria Theresienstrasse	—	"	—	—	—	—	—	—	—	—	—
1	Schubertgasse	—	45	Himmelpfortg.	600	1883	340	eb.	5	36	315	—	Raymann Wenzel.
2	"	1 Säulengasse	88	"	710	1877	357	eb.	2	322	—	—	Kleedorfer Sofie.
3	"	—	46	"	1221	1882	581	eb.	6	84	141	—	Weiner Julius.
4	"	3 Säulengasse	85	"	407	—	—	eb.	2	99	44	1808	Schwarz Moriz.
5	"	—	47	"	1200	1884	400	eb.	2	262	—	—	Brenner Jos. u. Ther.
6	"	5 Säulengasse	44	"	673	—	—	eb.	5	249	—	—	Karlinger Josef.
7	"	—	48	"	529	—	—	eb.	3	139	—	—	Herndl Theresia.
8	"	7 Säulengasse	43	"	900	—	—	eb.	4	285	—	—	Fiegl K. u. Handl K.
9	"	—	49	"	415	—	—	eb.	4	145	—	—	Bauer Math. u. Miteig.
10	"	—	42	"	600	—	—	eb.	3	140	—	—	Oberriedmüller Ignaz.
11	"	11 Sobieskigasse	61	"	1406	—	—	2	11	182	—	—	Fochta Josefina.
12	"	—	41	"	657	—	—	eb.	3	139	—	—	Urlinger Alois.
13	"	10 Sobieskigasse	50	"	857	1880	15	1	6	78	—	—	Rebhann Ignaz.
14	"	9 " "	40	"	—	—	—	—	—	—	—	—	Demolirt.
15	"	16 Gemeindegasse	51	"	1575	—	—	1	17	237	36	—	Backe Martin.

Orientierungs- Nummer	Gasse, Strasse oder Platz	Identisch mit	Conscriptions- Nummer	Grund	Zins	Steuerfrei		Stockwerke	Wohnungen	Grundfläche		Erbaut im Jahre	Eigentümer
						bis	Betrag			ver- baut	unver- baut		
16	Schubertgasse.	8 Sobieskigasse .	39	Himmelfortg.	1773	—	—	1	12	136	—	—	Birwas Konstanze.
17	"	—	52	"	370	—	—	1	1	54	47	—	Legat Alexander.
18	"	—	38	"	1152	—	—	1	13	158	—	—	Egelhofer Johann.
19	"	—	53	"	686	—	—	1	8	111	—	—	Perschl Ignaz.
20	"	—	37	"	1820	—	—	1	13	178	—	—	Schrötl Karl.
21	"	41 Nussdorferstr. .	54	"	—	—	—	—	—	—	—	—	—
22	"	—	2	"	4337	1884	4337	3	9	318	456	1872	Maresch Alois u. Rud.
24	"	39 Nussdorferstr. .	90	"	—	—	—	—	—	—	—	—	—
1	{ Schwarz- spanierstras. }	2 Alserstrasse . .	196	Alsergr.	—	—	—	—	—	—	—	—	—
3	"	1 Garnisongasse .	197	"	78.328	—	—	2	141	3826	—	1810	Union-Baugesellschaft.
5	"	4 " " " " .	200	"	16.289	—	—	—	—	—	—	—	—
7	"	2 Beethovengasse	200 ^a b	"	6708 8933	1879 1879	6708 8933	4	128	2606	370	—	Stift Heiligenkreuz.
7	"	1 Währingerstr. .	201	"	—	—	—	—	—	—	—	—	—
1	{ Sechs- schimmelgas. }	1 Sobieskigasse . .	20	Himmelfortg.	—	—	—	—	—	—	—	—	—
2	"	7 Fluchtgasse . . }	9	Michelb.	2974	1876	150	3	20	82	136	—	Männer Alois.
3	"	4 Bleichergasse . }	16	Himmelfortg.	1740	—	—	1	12	495	—	—	Allg. Transport-Gesell. Baustelle.
4	"	2 Sobieskigasse . .	—	"	—	—	—	—	—	—	—	—	Commune Wien. Baustelle.
5	"	—	17	"	2813	—	—	2	22	1179	—	1838	Im Bau. Baustelle.
6	"	—	32	"	—	—	—	—	—	156	—	—	—
7	"	2 Galileigasse . .	—	"	—	—	—	—	—	—	—	—	—
8	"	—	—	"	—	—	—	—	—	—	—	—	—
9	"	23 Nussdorferstr. .	91	"	—	—	—	—	—	—	—	—	Baustelle.
10	"	—	—	"	—	—	—	—	—	—	—	—	Högl Klara.
12	"	—	19	"	3778	—	—	1	17	743	—	—	Ohmayer Ch. u. M.
14	"	—	18	"	569	—	—	eb.	1	135	203	—	Bayersdorf & Blach.
16	"	—	87	"	2152	1884	904	1	2	330	—	1841	—
18	"	21 Nussdorferstr. .	1	"	—	—	—	—	—	—	—	—	—
1	Seegasse	44 Porzelangasse .	63	Rossau	—	—	—	—	—	—	—	—	—
2	"	42 " " " " .	—	"	—	—	—	—	—	—	—	—	—
3	"	—	46, 47	"	381	—	—	eb.	4	132	—	—	Weiser Anton. Baustelle.
4	"	—	—	"	—	—	—	—	—	—	—	—	Zwickl Magdalena.
5	"	—	48	"	1915	—	—	1	14	156	—	—	Mayer Johann.
6	"	—	45	"	1910	—	—	1	17	134	—	—	Bernet Josef.
7	"	—	49	"	1242	—	—	1	7	123	68	—	Mayer Math.
8	"	—	238	"	2129	1876	2179	2	12	93	—	1861	Israel. Krankenhaus.
9	"	—	50	"	steuerfrei	—	—	1	4	457	1409	—	Wasserburger's Erben.
10	"	—	149	"	200	1879	130	eb.	1	56	1719	—	Herbert Heinrich.
11	"	—	148	"	471	—	—	eb.	2	448	—	—	Wuchti M., Loderer S.
12	"	—	44	"	2349	—	—	3	15	125	—	1851	—
13	"	1 Rothe Löweng.	51	"	—	—	—	—	—	—	—	—	Baustelle.
14	"	11 d'Orsaygasse . .	185	"	—	—	—	—	—	—	—	—	—
15	"	2 Rothe Löweng.	177	"	—	—	—	—	—	—	—	—	—
16	"	12 d'Orsaygasse . .	183	"	—	—	—	—	—	—	—	—	—
17	"	—	43	"	2812	—	—	2	18	604	—	1823	Donaustadt-Bau-Ges. Lukas Johann.
18	"	—	184	"	1983	—	—	3	10	87	—	1847	—
19	"	19 Rossauerlände .	32	"	—	—	—	—	—	—	—	—	—
20	"	24 Seegasse	160	"	1100	—	—	eb.	1	71	1204	—	Steirische Bau-Gesell.
21	"	15 Rossauerlände . }	30	"	—	—	—	—	—	—	—	—	—
22	"	29 Pramergasse . . }	143	"	4739	1877	550	1	22	455	129	1808	Gradl Michael.
23	"	27 Pramergasse . .	29	"	—	—	—	—	—	—	—	—	—
24	"	26 Seegasse	160	"	—	—	—	—	—	—	—	—	—
26	"	25 Pramergasse . .	72	"	—	—	—	—	—	—	—	—	—
1	Sensengasse . . .	—	228	Alsergr.	—	—	—	—	—	—	—	—	Demolirt.
2	"	1 van Switengass.	219/220	"	steuerfrei	—	—	3	1	9569	520	—	K. k. Garnisonsspital.
3	"	—	229	"	steuerfrei	—	—	1	1	34	4725	—	K. k. Aerar.
4	"	—	227	"	745	—	—	1	4	74	—	—	Lukesch Martin.
5	"	—	311	"	3031	—	—	2	13	278	—	1831	Hackmüller H. u. Kath.
6	"	—	288	"	2337	1885	250	2	9	231	—	1822	Haustein H. u. Julie.
7	"	27 Währingerstr. .	230	"	2177	—	—	1	5	169	—	—	Haller Friedrich.

Orientierungs- Nummer	Gasse, Strasse oder Platz	Identisch mit	Conscriptions- Nummer	Grund	Zins	Steuerfrei		Stockwerke	Wohnungen	Grundfläche		Erbaut im Jahre	Eigentümer
						bis	Betrag			vor- baut	unver- baut		
8	Sensengasse	—	226	Alsergr.	2310	—	—	1	10	1331	—	—	Schiffer Karl u. Kath.
1	Servitengasse	2 Porzelingasse	103	Rossau	—	—	—	—	—	—	—	—	—
2	"	25 Berggasse	1	"	—	—	—	—	—	—	—	—	Baustelle.
3	"	—	—	"	—	—	—	—	—	—	—	—	Bruckmüller Alois.
4	"	—	190	"	2086	—	—	1	14	189	—	—	Beer & Hermann.
5	"	—	89	"	3972	—	—	1	23	271	279	—	Serviten-Convent.
5a	"	—	241	"	10.173	1884	10.173	3	15	236	—	1869	Plank Rudolf.
6	"	—	88	"	1354	—	—	1	4	172	292	1824	Serviten-Convent.
7	"	8 Grüne Thorgas.	90	"	steuerfrei	—	—	2	3	918	1466	—	Bruckmüller Alois.
8	"	—	87	"	3272	1883	80	2	10	305	—	—	—
9	"	19 Grüne Thorgas.	82	"	—	—	—	—	—	—	—	—	—
9a	"	—	240	"	1352	1881	1282	1	6	170	—	1869	Berndl Josef.
10	"	—	166	"	3180	—	—	2	18	185	107	1828	Bruckmüller Alois.
11	"	—	83	"	1336	—	—	1	10	82	50	—	Lohner Jak. u. Miteig.
12	"	10 Grüne Thorgas.	157	"	6855	—	—	2	18	329	—	1822	Buchberger u. Miteig.
13	"	—	237	"	2905	1876	2505	3	7	239	—	1859	Lohner Jakob.
14	"	21 Grüne Thorgas.	168	"	3617	—	—	2	15	152	—	1829	Loebli Josef.
15	"	16 Pramergasse	84	"	2150	—	—	1	9	325	—	—	Lohner Jak. u. Miteig.
16	"	19 Hahngasse	86	"	3544	—	—	2	6	495	—	—	—
18	"	—	85	"	1252	—	—	1	6	172	—	—	Manstein Louise.
1	Severingasse	2 Michelbeuerng.	49, 56	Michelb.	—	—	—	—	—	—	—	—	—
2	"	37 Währingerstr.	52	"	—	—	—	—	—	—	—	—	—
3	"	—	50	"	2000	1882	320	2	3	154	—	1850	Wallerstein Samuel.
4	"	—	51	"	2352	—	—	2	16	120	—	1854	Geist Jos. u. Ernestine.
5	"	—	57	"	4149	1879	4149	3	12	127	—	1864	Gross Wilhelm.
6	"	—	60	"	6809	1888	6809	3	14	107	—	1873	Springmann Wilhelm.
1	Simondenkgas.	27 Alserbachstras.	29	Althan	329	—	—	eb.	3	130	—	—	Knöpfler Theresia.
2	"	29 " "	28	"	2046	—	—	1	13	119	88	1828	Matiaschek Anna.
3	"	—	30	"	—	—	—	—	—	—	—	—	Baustelle.
4	"	—	27	"	650	—	—	eb.	1	145	—	—	Pokorny Adolf.
5	"	—	31	"	2111	—	—	1	10	115	—	1823	Otte Herm. u. Marie.
6	"	—	26	"	1088	1876	175	1	12	154	—	1821	Hübsch Karl.
7	"	—	32	"	851	—	—	1	7	126	—	1821	Messerer Franziska.
8	"	—	25	"	1308	—	—	1	14	159	—	1812	Holger'sche Armenstift.
9	"	—	33	"	1368	1888	200	1	12	125	45	1814	Blaha Jakob.
10	"	—	24	"	1122	—	—	1	10	164	—	1812	Blauensteiner Alois.
11	"	—	34	"	100	—	—	eb.	1	76	62	1837	Arnold Regina.
12	"	20 Fechtergasse	23	"	450	—	—	1	1	76	62	1837	Aigner Ant. u. Miteig.
13	"	18 " "	35	"	—	—	—	—	—	—	—	—	—
1	Sobieskigasse	1 Sechsschimmelgasse	20	Himmelpfortg.	10.902	—	—	1	52	857	2650	1819	Müller Josef.
2	"	3 " "	16	"	—	—	—	—	—	—	—	—	—
3	"	—	21	"	1074	—	—	1	9	153	—	—	Wollner Josef.
4	"	8 Sobieskiplatz	15	"	1770	—	—	1	19	225	—	—	Döring Josefa u. Mitg.
5	"	1 " "	22	"	1615	—	—	eb.	11	247	—	—	Pollak David.
6	"	5 " "	27	"	—	—	—	—	—	—	—	—	—
7	"	4 " "	26	"	6691	—	—	1	6	245	94	—	Dangl Joh. u. Miteig.
8	"	16 Schubertgasse	39	"	—	—	—	—	—	—	—	—	—
9	"	14 " "	40	"	—	—	—	—	—	—	—	—	—
10	"	13 " "	50	"	—	—	—	—	—	—	—	—	—
11	"	11 " "	61	"	—	—	—	—	—	—	—	—	—
12	"	—	60	"	360	—	—	eb.	3	75	—	1807	Zielbauer B. u. Miteig.
13	"	—	62	"	1088	—	—	eb.	5	204	46	—	Müller Jos. u. Miteig.
14	"	—	59	"	400	—	—	eb.	2	73	—	—	Sirowatka Ferd.
15	"	12 Gemeindegasse.	63	"	1227	—	—	1	10	79	—	—	Chailly Julius.
16	"	14 " "	58	"	—	—	—	—	—	—	—	—	—
17	"	7 " "	104	Thury	960	—	—	1	7	271	—	1816	Rauchenberger Paul.
18	"	9 " "	66	Himmelpfortg.	1578	—	—	1	14	130	—	1822	Heller Ignaz.
19	"	—	105	Thury	3876	1880	3876	3	11	124	—	1868	Wasserburger Paul.
20	"	—	100	"	1896	—	—	1	9	191	—	1818	Hölzl Anna.
21	"	—	106	"	1610	—	—	1	16	182	—	1820	Rauchmayer.
22	"	53 Nussdorferstr.	85, 99	"	—	—	—	—	—	—	—	—	—
23	"	6 Pulverthurm.	107	"	2987	1876	750	1	22	166	—	1820	Roth Joh. u. Georg.
24	"	—	98	"	955	1884	220	1	4	172	—	1817	Wagner F. u. Antonia.

Orientierungs- Nummer	Gasse, Strasse oder Platz	Identisch mit	Conscriptions- Nummer	Grund	Zins		Steuerfrei		Stockwerke	Wohnungen	Grundfläche		Erbaut im Jahre	Eigentümer
					bis	Betrag	bis	Betrag			ver- baut	unver- baut		
25	Sobieskigasse .	3 Pulverthurm .	110	Thury	1923	—	—	—	1	19	168	44	1823	Künstler Adolf.
26	"	8 " "	97	"	1750	—	—	—	1	10	180	—	1821	Constantin Georg.
27	"	" "	111	"	2000	1882	1265	—	1	7	96	2366	1822	Huber C., Kroth M.
28	"	5 Pulverthurm .	96	"	1727	—	—	—	1	9	373	—	1823	Ferstl Rudolf.
29	"	" "	112/113	"	440	—	—	—	ob.	1	—	1154	—	Eichler Elisabeth.
30	"	" "	95	"	830	—	—	—	1	9	197	—	1822	P. Rammer'sche Erben.
31	"	77 Nussdorferstr.	114	"	—	—	—	—	—	—	—	—	—	—
32	"	" "	94	"	1227	—	—	—	1	9	153	—	1820	Karlinger Josef.
34	"	" "	93	"	1945	—	—	—	1	16	180	12	1821	Mangold Eva u. Miteig.
36	"	75 Nussdorferstr.	92	"	—	—	—	—	—	—	—	—	—	—
1	Sobieskiplatz	5 Sobieskigasse	22	Himmelpfortg.	—	—	—	—	—	—	—	—	—	—
2	"	2 Säulengasse .	23, 23 ^a	"	—	—	—	—	—	—	—	—	—	—
3	"	11 " "	25	"	—	—	—	—	—	—	—	—	—	—
4	"	7 Sobieskigasse	26	"	—	—	—	—	—	—	—	—	—	—
5	"	6 " "	27	"	1646	—	—	—	1	9	135	—	—	Mück Dominik.
6	"	13 Säulengasse .	28	"	—	—	—	—	—	—	—	—	—	—
7	"	4 " "	14	"	—	—	—	—	—	—	—	—	—	—
8	"	4 Sobieskigasse	15	"	—	—	—	—	—	—	—	—	—	—
1	Spitalgasse .	6 Alserstrasse .	155	Alsergr.	—	—	—	—	—	—	—	—	—	—
2	"	4 " "	195	"	—	—	—	—	—	—	—	—	—	—
3	"	2 Marianengasse .	189	"	—	—	—	—	—	—	—	—	—	—
4	"	35 Währingerstr.	232 233 234	"	—	—	—	—	—	—	—	—	—	—
5	"	" "	345	"	1664	—	—	—	2	8	98	40	1852	Dlahy Viktoria.
7	"	" "	346	"	4594	—	—	—	3	22	138	—	1845	Rustler Therese.
9	"	" "	347	"	6613	—	—	—	3	28	253	—	1846	Braun Josefa u. Miteig.
11	"	" "	348	"	—	—	—	—	—	—	—	—	—	Demolirt.
13	"	" "	190	"	420	—	—	—	eb.	2	533	—	—	Unfried Eduard.
15	"	" "	191	"	650	—	—	—	eb.	4	223	35	—	—
17	"	" "	192	"	1091	—	—	—	1	8	—	—	1822	Hauser Eduard.
19	"	1 Nadlergasse .	193	"	1023	1875	50	—	4	—	1167	59	—	—
21	"	2 " "	194	"	5015	—	—	—	1	24	568	—	—	Union-Baugesellschaft.
23	"	1 Lazarethgasse .	19, 20 u. 21	Michelb.	steuerfrei	—	—	—	3	14	2356	787	1868	Commune Wien. (Versorgungshaus.)
25	"	2 " "	38, 41	"	9179	1880	886	—	3	32	722	—	1841	Hahn Ant., Joly Marie.
27	"	1 Ackerergasse .	30	"	—	—	—	—	—	—	—	—	—	—
29	"	2 " "	29	"	—	—	—	—	—	—	—	—	—	—
31	"	1 Michelbeuerng.	35	"	—	—	—	—	—	—	—	—	—	—
33	"	2 " "	49, 56	"	—	—	—	—	—	—	—	—	—	—
35	"	37 Währingerstr.	52	"	—	—	—	—	—	—	—	—	—	—
1	Spittelauergas.	2 Augasse	—	Liechtenthal	—	—	—	—	—	—	—	—	—	Baustelle.
2	"	98 Liechtensteinstr.	178	"	—	—	—	—	—	—	—	—	—	Baustelle.
3	"	" "	—	"	—	—	—	—	—	—	—	—	—	Baustelle.
4	"	" "	177	"	1150	—	—	—	1	10	82	—	1807	Dangl Johann.
5	"	" "	—	"	—	—	—	—	—	—	—	—	—	Baustelle.
6	"	" "	176	"	1238	—	—	—	1	13	189	142	—	Worf Franz.
7	"	" "	203	"	1565	—	—	—	eb.	2	87	209	—	Kais. Frz.-Josef-Bahn.
8	"	" "	175	"	826	—	—	—	1	7	46	—	—	Fersek Anna.
9	"	" "	—	"	—	—	—	—	—	—	—	—	—	Baustelle.
10	"	" "	174	"	330	—	—	—	1	3	33	—	—	Mittermüller Franz.
11	"	" "	206	"	1851	—	—	—	2	7	815	62	1802	Kais. Frz.-Josef-Bahn.
12	"	39 Badgasse	173	"	steuerfrei	—	—	—	eb.	1	41	—	—	Commune Wien.
13	"	" "	205	"	2851	—	—	—	2	5	211	60	1843	Kais. Frz.-Josef-Bahn.
14	"	24 Badgasse	212	"	—	—	—	—	—	—	—	—	—	—
16	"	39 Althangasse . . .	153	"	1432	1876	1432	—	3	13	213	—	1861	Halmschläger. (Union-Baumaterialien- Gesellschaft.)
1	{ Spittelauer- lände }	" "	39	Althan	225	—	—	—	2	1	1332	—	—	Scholtes Karl.
3	"	17 Spittelauergass.	37	"	1124	1882	100	—	1	7	155	1711	1820	Bayer Josef.
5	"	" "	43	"	1178	—	—	—	1	12	102	—	—	Reservirt.
7	"	" "	41	"	—	—	—	—	—	—	—	—	—	—
9	"	" "	42	"	—	—	—	—	—	—	—	—	—	—
1	Strudelhof	" "	266	Alsergr.	—	—	—	—	—	—	—	—	—	Württemberg Ph., Herz.

Orientierungs- Nummer	Gasse, Strasse oder Platz	Identisch mit	Conscriptions- Nummer	Grund	Zins	Steuerfrei		Stockwerke	Wohnungen	Grundfläche		Erbaut im Jahre	Eigenthümer
						bis	Betrag			ver- baut	unver- baut		
2	Strudelhof	—	453	Alsergr.	2360	1882	2060	2	1	91	—	1870	Falt Eugen.
2a	"	—	265	"	1300	1883	1300	1	7	208	—	1871	Mallmann Jos., Ritter v.
3	"	—	267	"	—	—	—	—	—	—	—	—	Demolirt.
4	"	—	264	"	1511	—	—	2	8	156	—	—	Müller Therese.
5	"	—	268	"	2138	1877	2138	3	11	75	—	1862	Vogel Eusebius.
6	"	12 Waisenhausg.	263	"	—	—	—	—	—	—	—	—	—
7	"	10 " "	390	"	—	—	—	—	—	—	—	—	—
1	v. Swietengasse	2 Sensengasse	219	"	—	—	—	—	—	—	—	—	—
		17 Währingerstr.	220										
		5 Garnisongasse	217										
2	"	14 " "	217	"	2028	—	—	2	6	57	—	—	Vogler Franz u. Josef.
3	"	15 Währingerstr.	221	"	—	—	—	—	—	—	—	—	—
4	"	—	216	"	2310	—	—	2	16	98	—	—	Hauser Frz. u. Antonia.
6	"	—	215	"	799	—	—	1	7	67	33	—	Zeugswetter Anton.
8	"	—	214	"	1265	—	—	1	7	62	—	—	Pospischel Johann.
10	"	—	213	"	2228	—	—	1	13	144	—	—	Rainer Friedrich.
12	"	5 Lackierergasse.	212	"	1852	—	—	1	11	164	67	1802	Winkler Ad. u. Miteig.
14	"	—	211	"	2404	—	—	2	20	125	—	—	Sinet Leopold.
16	"	13 Währingerstr.	210	"	—	—	—	—	—	—	—	—	—
1	Thurgasse.	—	294	"	—	—	—	—	—	—	—	—	—
2	"	—	22	"	10.340	—	—	3	30	bei Nr. 28 Währingerstrasse		1829	Pertitsch Aloisia.
3	"	—	295	"	5738	—	—	3	18	166	115	1827	Battisti Johanna.
4	"	23 Wasagasse	315	"	—	—	—	—	—	—	—	—	—
5	"	—	296	"	3644	—	—	3	14	159	172	1826	Fischer Karl, v.
6	"	24 Wasagasse	317	"	—	—	—	—	—	—	—	—	—
7	"	—	307	"	—	—	—	—	—	—	—	—	—
8	"	—	313	"	3794	—	—	2	13	178	36	1832	Gerstle Ignaz.
9	"	26 Wasagasse	309	"	—	—	—	—	—	—	—	—	—
10	"	—	305	"	3125	—	—	2	6	85	131	1827	Gerstle Ignaz.
11	"	—	310	"	2716	—	—	2	6	243	—	1830	Kotten Franziska.
12	"	25 Liechtensteinstrasse	285	"	—	—	—	—	—	—	—	—	—
13	"	—	293	"	2409	—	—	2	10	85	—	1825	Wahrmuth Anton.
14	"	22 Liechtensteinstrasse	120, 121	Rossau	16.241	1878	16.241	4	29	119	—	1873	Schreiber Josef.
		24 " "	u. 122										
15	"	—	286	Alsergr.	4330	—	—	2	11	237	160	1824	Wahrmuth Anton.
16	"	11 Porzelingasse	104/105	Rossau	—	—	—	—	—	—	—	—	—
17	"	26 Liechtensteinstrasse	118	"	—	—	—	—	—	—	—	—	—
19	"	—	119	"	—	—	—	—	—	—	—	—	Baustelle.
21	"	15 Porzelingasse	106	"	—	—	—	—	—	—	—	—	—
1	Thurygasse	52 Liechtensteinstrasse	82	Thury	1936	—	—	1	3	180	—	—	Mikischka Jak. u. Mtg.
2	"	—	50	"	—	—	—	—	—	—	—	—	—
3	"	—	81	"	966	—	—	1	7	83	—	—	Sollmann Frz. u. Th.
4	"	15 Alserbachstras.	83	"	5500	—	—	3	44	211	—	1803	Winter Anna.
5	"	—	80	"	990	—	—	1	12	78	—	—	Luh Barbara.
6	"	—	57	"	993	—	—	1	7	84	—	—	Höllerer Georg u. M.
7	"	2 Fechtergasse	79	"	1064	—	—	1	19	92	—	—	Holansky Anna.
8	"	19 Alserbachstras.	58	"	17.411	1883	17.411	eb.	36	219	93	—	Högl Klara, Müller Jos.
9	"	4 Fechtergasse	78	"	1171	—	—	1	15	89	—	—	Kraupa Mathias.
10	"	—	59	"	3670	—	—	1	19	233	—	—	Suess Bernard.
11	"	6 Fechtergasse	77	"	1874	—	—	1	16	151	—	—	Kretschy Thomas.
13	"	8 " "	76	"	1824	—	—	1	25	151	—	—	Lerch Johann.
15	"	—	75	"	851	—	—	1	6	47	—	—	Dietlein Franz.
17	"	10 Fechtergasse	74	"	1005	—	—	1	16	110	—	—	Altwater Otto.
19	"	3 Marktgasse	73	"	—	—	—	—	—	—	—	—	—
1	Türkenstrasse	12 Währingerstr.	368	Alsergr.	—	—	—	—	—	—	—	—	—
2	"	10 " "	461	"	—	—	—	—	—	—	—	—	—
3	"	—	369	"	16.456	1882	80	4	20	308	—	1859	Haas Georg.
4	"	3 Hörlgasse	460	"	25.814	—	25.814	4	32	579	—	1872	Wiener (Conv.-Stipendienfond.)
5	"	10 Wasagasse	370	"	19.084	1902	—	4	15	217	—	1858	Winkelmann Nikolaus.
6	"	11 Liechtensteinstrasse	456	"	—	—	—	—	—	—	—	—	—
7	"	12 Wasagasse	376	"	—	—	—	—	—	—	—	—	—
8	"	10 Liechtensteinstrasse	—	"	—	—	—	—	—	—	—	—	—
9	"	—	377	"	20.983	—	—	4	18	388	—	1859	Gans v. Ludasy Laura.

IX. Bezirk: Alsergrund.

Orientierungs- Nummer	Gasse, Strasse oder Platz	Identisch mit	Conscriptions- Nummer	Grund	Zins	Steuerfrei		Stockwerke	Wohnungen	Grundfläche		Erbaut im Jahre	Eigentümer
						bis	Betrag			ver- baut	unver- baut		
10	Türkenstrasse.	11 Hörlgasse . . .	—	Alsergr.	—	—	—	—	—	—	—	—	Baustelle.
11	"	13 Liechtensteinstrasse .	378	"	—	—	—	—	—	—	—	—	Baustelle.
12	"	13 Hörlgasse . . .	—	"	—	—	—	—	—	—	—	—	Baustelle.
13	"	18 Liechtensteinstrasse .	199	Rossau	—	—	—	—	—	—	—	—	Baustelle.
14	"	15 Hörlgasse . . .	242	"	—	—	—	—	—	—	—	—	Baustelle.
15	"	"	200	"	4017	1878	500	2	2	286	—	1857	Wimpffen Viktor, Graf.
17	"	"	201	"	11.154	1880	11.154	4	10	164	122	1862	Singer Josef.
19	"	"	202	"	9568	—	—	3	4	286	—	1859	Khevenhüller Gr. u. Mit.
21	"	"	203	"	18.977	1880	18.977	4	40	286	—	1862	Deutsch Jakob.
22	"	6 Schlickplatz . .	Ohne	"	—	—	—	—	—	—	—	—	Baustelle.
23	"	"	204	"	11.535	—	—	4	22	286	—	1858	Thurn-Valsasina, Graf und Miteigentümer.
25	"	1 Schlickplatz . .	205	"	30.692	1884	400	4	14	270	—	—	Scheiner Benjamin.
27	"	2 " . . .	243	"	—	—	—	—	—	—	—	—	Baustellen.
29	"	"	—	"	—	—	—	—	—	—	—	—	Baustellen.
31	"	"	—	"	—	—	—	—	—	—	—	—	Baustellen.
33	"	"	—	"	—	—	—	—	—	—	—	—	Baustellen.
Ohne	"	Berggasse . . .	239	"	—	—	—	—	—	—	—	—	Tandelmarkt-Halle.
1	Vereinsstiege	80 Nussdorferstr. .	207	Liechtenthal	—	—	—	—	—	—	—	—	Baustelle.
2	"	78 " . . .	200	"	—	—	—	—	—	—	—	—	Baustelle.
3	"	1 Nussgasse . . .	210	"	—	—	—	—	—	—	—	—	Baustelle.
4	"	119 Liechtensteinstrasse .	185	"	—	—	—	—	—	—	—	—	Baustelle.
5	"	121 " . . .	186	"	—	—	—	—	—	—	—	—	Baustelle.
1	{ Versorgungs- hausgasse }	44 Währingerstr. .	395	Alsergr.	6456	1880	6456	3	29	137	—	1864	Strodl Franziska.
2	"	42 " . . .	—	"	—	—	—	—	—	—	—	—	Baustelle.
3	"	—	452	"	1772	1881	1772	3	11	132	—	1866	Stoits Franziska.
1	Viriogasse. . .	—	—	Thury	—	—	—	—	—	—	—	—	Baustelle.
2	"	88 Nussdorferstr. .	122	"	—	—	—	—	—	—	—	—	Baustelle.
3	"	—	—	"	—	—	—	—	—	—	—	—	Baustelle.
4	"	—	123	"	steuerfrei	—	—	3	1	174	—	1846	K. k. Militär- Justizwach-Kaserne.
5	"	—	—	"	—	—	—	—	—	—	—	—	Baustelle.
6	"	—	124	"	3222	—	—	2	15	170	—	1845	Hohenegger Wenzel.
7	"	—	141	"	3455	1884	3455	3	10	193	—	1872	Pucher Christian.
8	"	—	—	"	—	—	—	—	—	—	—	—	Baustelle.
9	"	139 Liechtensteinstrasse .	140	"	—	—	—	—	—	—	—	—	Baustelle.
1	Währingerstr. .	7 Schwarzspanierstrasse	201	Alsergr.	steuerfrei	—	—	2	18	2606	370	—	K. k. Aerar.
2	"	1 Maria Theresienstrasse	—	"	steuerfrei	—	—	—	—	—	—	—	Prov. Abgeord.-Haus.
3	"	—	202	"	steuerfrei	—	—	2	—	—	—	—	K. k. Aerar.
4	"	2 Kolingasse . . .	—	"	—	—	—	—	—	—	—	—	Prov. Abgeord.-Haus.
5	"	—	203	"	8630	—	—	2	20	244	171	—	Newald Paul.
6	"	1 Kolingasse . . .	—	"	—	—	—	—	—	—	—	—	Prov. Abgeord.-Haus.
7	"	—	204	"	7476	—	—	2	15	333	327	—	Pobisch M.
8	"	2 Hörlgasse . . .	—	"	—	—	—	—	—	—	—	—	Baustelle.
9	"	10 Lackirergasse . .	205	"	—	—	—	—	—	—	—	—	Baustelle.
10	"	{ 1 Hörlgasse . . .	461	"	steuerfrei	—	—	3	—	1574	—	—	{ K. k. chemisch-pathol. Laboratorium.
11	"	2 Türkenstrasse . .	—	"	—	—	—	—	—	—	—	—	Baustelle.
12	"	9 Wasagasse . . .	209	"	3815	—	—	1	13	227	46	—	Wissgrill Katharina.
13	"	7 Lackirergasse . .	368	"	22.153	—	—	4	12	240	—	1856	Liebenberg R., Ritt. v.
14	"	1 Türkenstrasse . .	210	"	4557	—	—	2	14	166	—	—	Fritz Adolf's Erben.
15	"	16 van Swietengas. .	210	"	11.275	—	—	4	20	183	—	1857	Stavros' Erben.
16	"	3 van Swietengas. .	221	"	steuerfrei	—	—	3	7	1210	—	—	K. k. Josefs-Akademie.
17	"	2 Berggasse . . .	366	"	15.402	—	—	4	42	237	—	1859	Demmel Ch. u. Josefine.
18	"	1 van Swietengas. .	219/220	"	—	—	—	—	—	—	—	—	Baustelle.
19	"	1 Berggasse . . .	298	"	10.704	—	—	3	28	287	—	1827	Wrede Rosa, Fürstin.
20	"	—	222	"	4721	—	—	3	8	102	209	—	Niesner Theresia.
21	"	—	222	"	6906	—	—	3	16	265	158	1828	Baworofski Ignaz.
22	"	—	223	"	1090	—	—	1	3	77	234	—	Steinsdörfer L. u. Th.
23	"	2 Thurgasse . . .	276a	"	2783	—	—	2	8	478	167	1829	Pertitsch Aloisia.
24	"	—	224	"	4076	—	—	3	8	117	160	1845	Hayek Max u. Wilh.
25	"	1 Thurgasse . . .	294	"	12.634	—	—	3	12	250	52	1826	Merores Charlotte.
25	"	—	225	"	4666	—	—	2	18	244	—	—	Johne Karl u. Miteigen.

Orientierungs- Nummer	Gasse, Strasse oder Platz	Identisch mit	Conscriptions- Nummer	Grund	Zins	Steuerfrei		Stockwerke		Grundfläche		Erbaut im Jahre	Eigentümer
						bis	Betrag	Wohnungen	ver- baut	unver- baut			
26	Währingerstr.	—	275	Alsergr.	8043	—	—	2	19	430	166	—	Bergmüller Friedrich.
27	"	7 Sensengasse . .	230	"	—	—	—	—	—	—	—	—	—
28	"	—	274	"	110	—	—	1	1	509	328	1819	Chotek Graf.
29	"	—	231	"	7370	1882 1876	200 7170	3	14	275	—	1861	Liechtenstein Julie, Fürstin.
30	"	—	272	"	3150	—	—	1	1	795	14302	1835	Clam-Gallas Clotilde, Gräfin.
31	"	—	273	"	399	—	—	—	—	—	—	—	—
32	"	1 Waisenhausgas.	282	"	6293	—	—	3	12	197	261	1839	Obenheimer Johann.
33	"	—	271	"	—	steuerfrei	—	3	1	790	—	1872	Commune Wien.
34	"	—	232	"	—	—	—	—	—	—	—	—	Baustelle.
35	"	4 Spitalgasse . .	234 233f	"	steuerfrei	—	—	3	22	bei Nr. 20 Währingerstr.	1916	1858	Bürger-Versorg.-Haus.
36	"	—	—	"	—	—	—	—	—	—	—	—	Baustelle.
37	"	{ 2 Severingasse . . 35 Spitalgasse . . }	52	Michelb.	4812	—	—	2	7	171	—	1850	Heidelmayer Rosa.
38	"	—	—	Alsergr.	—	—	—	—	—	—	—	—	Baustelle.
39	"	—	53	Michelb.	2000	—	—	2	11	93	—	1850	Büsl K. u. Pobeheim R.
40	"	—	—	Alsergr.	—	—	—	—	—	—	—	—	Baustelle.
41	"	—	54	Michelb.	2846	—	—	3	13	115	—	1852	Höhne Johann.
42	"	2 Versorgungshausgasse.	—	Alsergr.	—	—	—	—	—	—	—	—	Baustelle.
43	"	—	59	Michelb.	240	1883	240	eb.	1	—	—	1871	Kuschee Eduard.
43a	"	—	58	"	2508	1883	2508	3	7	—	—	1866	
44	"	1 Versorgungshausgasse.	395	Alsergr.	—	—	—	—	—	—	—	—	—
45	"	12 Eisengasse . .	—	Michelb.	—	—	—	—	—	—	—	—	Baustelle.
46	"	—	394	Alsergr.	31.397	1885	30.997	4	42	275	—	1870	Union-Baugesellschaft.
47	"	5 Eisengasse . .	391 42a/bf	Michelb.	—	—	—	—	—	—	—	—	—
48	"	—	393	Alsergr.	30.915	1885	30.915	4	25	276	—	1870	Union-Baugesellschaft.
50	"	—	392	"	9570	1877	9570	3	18	135	—	1862	Rath Magdalena.
52	"	—	391	"	10.362	1878	10.362	3	20	160	—	1863	Drasche Rich. u. L.
54	"	2 Nussdorferstr. .	235	"	—	—	—	—	—	—	—	—	—
56	"	1 " . . .	17	Michelb.	9385	—	—	2	21	280	—	1851	Welser Rosa u. Miteig.
58	"	—	—	"	—	—	—	—	—	—	—	—	Baustelle.
60	"	—	—	"	—	—	—	—	—	—	—	—	
62	"	—	—	"	—	—	—	—	—	—	—	—	Baustellen.
64	"	—	—	"	—	—	—	—	—	—	—	—	
66	"	—	—	"	—	—	—	—	—	—	—	—	Baustellen.
68	"	—	—	"	—	—	—	—	—	—	—	—	
70	"	—	—	"	—	—	—	—	—	—	—	—	Baustellen.
72	"	—	—	"	—	—	—	—	—	—	—	—	
74	"	—	—	"	—	—	—	—	—	—	—	—	Baustellen.
76	"	—	—	"	—	—	—	—	—	—	—	—	
1	Wagnergasse. .	90 Liechtensteinstrasse .	182	Liechtensthal	steuerfrei	—	—	1	4	542	446	—	K. k. Aerar.
2	"	88 " . . .	1	"	—	—	—	—	—	—	—	—	—
3	"	—	167	"	380	—	—	1	2	30	—	—	Laun Wenzel.
4	"	44 Salzgasse . . .	41	"	—	—	—	—	—	—	—	—	—
5	"	—	168	"	770	—	—	1	5	41	—	—	Jirziczek Karl.
6	"	—	42	"	110	—	—	1	2	24	—	—	Schlederer Leopold.
7	"	—	169	"	152	—	—	eb.	2	42	—	—	Liechtenstein J., Fürst.
8	"	43 Marktgasse . . .	43	"	—	—	—	—	—	—	—	—	—
9	"	—	170	"	1568	—	—	2	18	85	—	—	Skořitz Adolf.
10	"	54 Marktgasse . . .	82	"	—	—	—	—	—	—	—	—	—
11	"	—	171	"	1032	—	—	1	2	68	—	—	Mangold S.
12	"	—	83	"	393	—	—	1	2	32	—	—	Schindler Barbara.
13	"	37 Badgasse . . .	172	"	711	—	—	1	3	45	—	—	Bauer Michael.
14	"	—	84	"	602	—	—	1	5	25	—	—	Stahlmayer Georg.
16	"	29 Wiesengasse . .	85	"	916	—	—	1	10	81	—	—	Becher Theresia.
18	"	38 " . . .	125	"	2028	—	—	2	19	88	—	—	Lerchenfelder.
20	"	—	126	"	1240	—	—	1	13	111	30	—	Ullmer Joh.
22	"	35 Badgasse . . .	127	"	1436	—	—	1	16	80	—	—	Parreys.
1	Waisenhausg.	32 Währingerstr. .	271	Alsergr.	400	—	—	1	4	2568	437	1805	K. k. Aerar.
2	"	4 Waisenhausgas.	270a	"	1825	—	—	1	6	167	—	—	Clam-Gallas Cl., Gräfin.
3	"	—	262	"	190	—	—	2	7	347	—	—	K. k. Waisenhaus.

Orientierungs- Nummer	Gasse, Strasse oder Platz	Identisch mit	Conscriptions- Nummer	Grund	Zins	Steuerfrei		Stockwerke	Wohnungen	Grundfläche		Erbaut im Jahre	Eigentümer
						bis	Betrag			ver- baut	unver- baut		
4	Waisenhausg.	2 Waisenhausg.	270b	Alsergr.	bei Nr. 2 Waisenhausgasse	1	3			bei Nr. 2 Waisenhausgasse		—	Ciam-Gallas Cl., Gräfin.
5	"	"	261	"	steuerfrei	—	—	2	27	2272	4177	—	K. k. Waisenhaus.
5a	"	"	443	"	2075	1877	2075	1	2	115	—	1865	Stift Klosterneuburg.
6	"	"	269	"	3891	—	—	3	10	117	—	1843	Korman Auguste.
7	"	"	252	"	1761	—	—	2	13	169	135	—	Teufel Karl u. Barbara.
8	"	"	389	"	4088	1877	4088	3	16	76	59	1862	Hornung Karl.
9	"	"	251	"	4818	—	—	2	25	200	89	—	Braundental Friedrich.
10	"	7 Strudelhof . . .	390	"	4907	1877	4907	3	15	145	—	1862	Smuk Marie.
11	"	"	250	"	1862	—	—	1	10	111	32	—	Schitzki Antonia.
12	"	6 Strudelhof . . .	263	"	2438	—	—	2	19	168	—	—	Pösch Anton.
13	"	12 Alserbachstras.	249	"	—	—	—	—	—	—	—	—	—
14	"	"	259/260	"	370	—	—	1	3	—	308	—	K. k. Waisenhaus.
16	"	"	258	"	420	1877	20	eb.	2	514	231	—	Liechtenstein J., Fürst.
18	"	"	257	"	3294	—	—	2	9	147	149	—	Kron's Erben.
20	"	"	256	"	1917	—	—	2	13	153	403	—	—
22	"	65 Liechtensteinstrasse .	254	"	—	—	—	—	—	—	—	—	Beamten-Baugesell.
24	"	69 " "	255	"	—	—	—	—	—	—	—	—	
1	Wasagasse	5 Maria Theresienstrasse	—	"	—	—	—	—	—	—	—	—	Baustelle.
2	"	7 " "	462	"	—	—	—	—	—	—	—	—	Baustelle.
3	"	6 Kolingasse . . .	—	"	—	—	—	—	—	—	—	—	—
4	"	8 " "	—	"	—	—	—	—	—	—	—	—	—
5	"	5 " "	—	"	—	—	—	—	—	—	—	—	—
6	"	7 " "	—	"	—	—	—	—	—	—	—	—	Baustellen.
7	"	6 Hörlgasse . . .	—	"	—	—	—	—	—	—	—	—	
8	"	8 " "	—	"	—	—	—	—	—	—	—	—	—
9	"	10 Währingerstr. .	461	"	—	—	—	—	—	—	—	—	—
10	"	4 Türkenstrasse .	460	"	—	—	—	—	—	—	—	—	—
11	"	5 " "	370	"	—	—	—	—	—	—	—	—	—
12	"	—	376	"	14.300	1877	3006	3	11	400	—	1858	Wasa Gustav u. Vinc.
13	"	—	371	"	4949	—	—	3	5	194	—	1859	Stern Em. u. Miteigen.
14	"	—	—	"	—	—	—	—	—	—	—	—	Baustelle.
15	"	6 Berggasse . . .	372	"	—	—	—	—	—	—	—	—	—
16	"	8 " "	374	"	—	—	—	—	—	—	—	—	—
17	"	5 " "	290	"	—	—	—	—	—	—	—	—	—
18	"	7 " "	301	"	—	—	—	—	—	—	—	—	—
19	"	—	291	"	3757	1878	1977	2	18	216	—	1825	Hauser Anna's Erben.
20	"	—	300	"	13.600	1878 1883 1884	1771 6440	3	17	177	135	1827	Erb Ferd., Ritt. v.
21	"	—	304	"	8740	1875	1387	3	24	263	—	1827	Wolfgang R. u. Miteig.
22	"	—	314	"	8835	1875	4419	3	13	314	—	1832	Herbert Heinrich.
23	"	4 Thurngasse . . .	315	"	5893	—	—	3	24	220	—	1833	Liphay Amalie.
24	"	6 " "	317	"	9107	—	—	3	27	215	—	1837	Koegler Elisabeth.
25	"	7 " "	307	"	3732	—	—	3	14	177	—	1829	Pickal Josef's Erben.
26	"	9 " "	309	"	6934	1878	1453	3	28	219	—	1830	Wehrmuth Anton.
27	"	—	351	"	4013	—	—	3	18	181	—	1846	Unger Anna.
28	"	2 Dietrichsteingasse .	349	"	6707	—	—	4	27	139	—	1848	Hankenberg Adolf, v. (und Miteigentümer.
29	"	—	350	"	3173	—	—	3	13	137	—	1846	Jenny Eduard.
30	"	1 Dietrichsteingasse .	430	"	4603	1879	4603	3	20	99	—	1864	Scholles Karl.
31	"	—	431	"	6088	1877	5773	3	15	151	—	1865	Neumann Moriz.
32	"	2 Harmoniegasse .	444	"	—	—	—	—	—	—	—	—	—
33	"	—	447	"	16.088	1878	15.582	3	18	209	466	1866	Blühdorn Leop.'s Erb.
34	"	1 Harmoniegasse .	440	"	—	—	—	—	—	—	—	—	—
1	Wiesengasse . . .	11 Fechtgasse . . .	101	Liechtenthal	—	—	—	—	—	—	—	—	—
2	"	13 " "	103/104	"	—	—	—	—	—	—	—	—	—
3	"	—	100	"	1195	—	—	1	8	148	—	—	Steininger Josef.
4	"	—	105	"	1980	—	—	1	18	96	—	—	Kubo Franziska.
5	"	—	99	"	814	—	—	2	10	45	—	—	Grund Magdalena.
6	"	—	106	"	957	—	—	1	11	91	—	—	Liebscher Karl.
7	"	—	98	"	605	—	—	1	4	61	—	—	Schnepf Mathias.
8	"	—	107	"	1380	—	—	1	13	93	—	—	Resch Johanna.
9	"	—	97	"	667	—	—	1	7	64	—	—	Swoboda A. u. Antonia.
10	"	—	108	"	1432	—	—	1	16	126	—	—	Liebscher Leopold.

Hausnummer	Haus-Strasse oder Platz	Messung mit Fläche	Grund- stück	Grunderwerb- steuer	Steuerver- fahren		Grundfläche in qm	Lage- wert	Eigentümer
					in	Neuer			
1	Alpenstrasse	120	Wieden						
2									
3	Berthaplatz	22							
4		407		1750		108	1884	Schönerling	
5									
6		794		2700	2700	100	1850	Schönerling	
7									
8									
9									
10									
11									
12									
13									
14									
15									
16									
17									
18									
19									
20									
21									
22									
23									
24									
25									
26									
27									
28									
29									
30									
31									
32									
33									
34									
35									
36									
37									
38									
39									
40									
41									
42									
43									
44									
45									
46									
47									
48									
49									
50									
51									
52									
53									
54									
55									
56									
57									
58									
59									
60									
61									
62									
63									
64									
65									
66									
67									
68									
69									
70									
71									
72									
73									
74									
75									
76									
77									
78									
79									
80									
81									
82									
83									
84									
85									
86									
87									
88									
89									
90									
91									
92									
93									
94									
95									
96									
97									
98									
99									
100									

X. BEZIRK.

HUNDSTHURM, MATZLEINSDORF, SCHAUMBURGERGRUND, WIEDEN.

Orientierungs- Nummer	Gasse, Strasse oder Platz	Identisch mit	Conscriptions- Nummer	Grund	Zins		Steuerfrei		Stockwerke	Wohnungen	Grundfläche		Erbaut im Jahre	Eigentümer
					bis	Betrag	bis	Betrag			ver- baut	unver- baut		
1	Alpengasse . . .	100 Himbergerstr. .	1183	Wieden	—	—	—	—	—	—	—	—	—	
2	"	—	—	"	—	—	—	—	—	—	—	—	—	} Baustellen.
1	Berthagasse . . .	—	—	"	—	—	—	—	—	—	—	—	—	
2	"	22 Laxenburgerstr..	998	"	—	—	—	—	—	—	—	—	—	
3	"	—	—	"	—	—	—	—	—	—	—	—	—	Baustelle.
4	"	—	997	"	—	1390	—	—	eb. 6	108	—	1854	—	Schlecht Georg.
5	"	—	—	"	—	—	—	—	—	—	—	—	—	Baustelle.
6	"	11 Jagdgasse . . .	996	"	—	2760	1877	2760	1 23	160	—	1860	—	Reichelt Wenzel.
7 bis 12	"	—	—	"	—	—	—	—	—	—	—	—	—	Baustellen.
13	"	—	1297	"	—	3000	1886	3000	eb. 1	*	*	1868	—	Topfan Georg.
14b.48	"	—	—	"	—	—	—	—	—	—	—	—	—	Baustellen.
49	"	—	1488	"	—	1898	1888	1898	1 8	130	—	1873	—	Grüfing Josef.
Ohne	"	—	1301	"	—	1260	1881	1260	2 6	*	*	1870	—	Mittermann Eugenie.
1 bis 42	Buchengasse . . .	—	—	"	—	—	—	—	—	—	—	—	—	Baustellen.
43	"	—	1504	"	—	250	1888	250	eb. 1	23	95	1873	—	Stadler Wenzel.
44	"	—	1575	"	—	300	1889	300	3 19	198	—	1874	—	Lutter Johann.
45	"	—	1508	"	—	2107	1888	2107	3 19	120	—	1873	—	Gössner Johann.
46	"	—	1576	"	—	nicht fatirt	—	—	3 19	108	—	1874	—	Falk & Pascher.
47	"	—	1478	"	—	3340	1888	3340	3 19	139	—	1873	—	} Gössner Josef.
48	"	—	1577	"	—	1881	1889	1881	3 20	207	—	1874	—	
49	"	—	1559	"	—	2686	1888	2686	3 21	71	109	1873	—	Kuttli Wenzel.
50	"	—	1541	"	—	4980	1888	4980	3 22	167	—	1873	—	Fischer Marie.
51b.54	"	—	—	"	—	—	—	—	—	—	—	—	—	Baustellen.
55	"	—	1523	"	—	4856	1888	4856	3 23	127	—	1873	—	Falk & Pascher.
56	"	—	1588	"	—	3904	1889	3904	3 23	127	—	1874	—	Hofbauer Andreas.
57	"	—	1524	"	—	5456	1888	5456	3 23	62	65	1873	—	Weichsel Ludwig.
58	"	—	1467	"	—	3228	1888	3228	3 19	117	—	1873	—	Diederich Rudolf.
59	"	27 Waldgasse . . .	1614	"	—	—	—	—	—	—	—	—	—	
60	"	25 " . . .	1468	"	—	—	—	—	—	—	—	—	—	
61	"	38 " . . .	1394	"	—	—	—	—	—	—	—	—	—	
62	"	36 " . . .	1451	"	—	—	—	—	—	—	—	—	—	
63	"	—	1363	"	—	3536	1887	3536	3 23	110	—	1872	—	Mahlknecht Rudolf.
64	"	—	1463	"	—	3478	1887	3478	3 30	153	—	1872	—	Bednar Alois.
65	"	—	1600	"	—	3014	1889	3014	3 21	156	—	1874	—	Grünberger Leo.
66	"	—	1408	"	—	3120	1887	2940	2 12	162	—	1872	—	Diederich Rudolf.
67	"	1 Bürgerplatz . .	1615	"	—	—	—	—	—	—	—	—	—	
68	"	25 Herndl gasse . .	1396	"	—	—	—	—	—	—	—	—	—	
1	Bürgergasse . . .	—	—	"	—	—	—	—	—	—	—	—	—	Baustelle.
2	"	75 Himbergerstr. .	1406	"	—	—	—	—	—	—	—	—	—	Baustelle.
3	"	—	—	"	—	—	—	—	—	—	—	—	—	
4	"	—	1438	"	—	3040	1887	3040	3 12	80	—	1872	—	Kloboschitzky Sofie, v.
5	"	—	1473	"	—	2513	1888	2513	3 20	99	—	1873	—	Dotzler Peter.
6	"	68 Himbergerstr. .	1411	"	—	—	—	—	—	—	—	—	—	
7	"	—	1407	"	—	2669	1884	2669	3 13	80	—	1869	—	Gopfl Franziska.
8	"	—	1439	"	—	3000	1887	3000	2 15	96	—	1872	—	Kloboschitzky Sofie, v.
9	"	—	1450	"	—	3188	1888	3188	3 24	121	—	1873	—	Kornheisl Johann.
10	"	—	1418	"	—	2319	1881	2319	3 12	91	—	1866	—	Hantsch Wilhelm.
11	"	—	—	"	—	—	—	—	—	—	—	—	—	Baustelle.
12	"	54 Waldgasse . . .	1462	"	—	—	—	—	—	—	—	—	—	
1	Bürgerplatz . . .	67 Buchengasse . . .	1615	"	—	nicht fatirt	—	—	3 22	144	—	1874	—	Hidveghy Leopold.
2	"	—	—	"	—	—	—	—	—	—	—	—	—	
3	"	—	—	"	—	—	—	—	—	—	—	—	—	
4	"	—	—	"	—	—	—	—	—	—	—	—	—	
5	"	—	—	"	—	—	—	—	—	—	—	—	—	
6	"	64 Himbergerstr. .	1409	"	—	5088	1887	5088	3 16	130	—	1872	—	Markl Joh. u. Miteigen.
7	"	1 Neusetzgasse . .	1623	"	—	nicht fatirt	—	—	—	110	—	1874	—	Scheff & Markl.
8	"	2 " . . .	1610	"	—	—	—	—	3 17	144	—	1874	—	Wernhart Alois.
9 bis 16	"	—	—	"	—	—	—	—	—	—	—	—	—	Baustellen.
17	"	73 Himbergerstr. .	1391	"	—	5447	1889	5447	3 22	81	—	1872	—	Prag Josef.
18	"	26 Wielandgasse . .	1416	"	—	—	—	—	—	—	—	—	—	
19	"	—	1380	"	—	6162	1887	6162	3 24	143	—	1872	—	
20	"	—	1379	"	—	4845	1887	4845	3 23	135	—	1822	—	} Klupp Franz.
21	"	—	1444	"	—	6699	1888	6699	3 31	150	—	1873	—	
22	"	26 Herndl gasse . .	1381	"	—	—	—	—	—	—	—	—	—	

* Nicht ausgeschieden .

Orientierungs- Nummer	Gasse, Strasse oder Platz	Identisch mit	Conscriptions- Nummer	Grund	Zins		Steuerfrei		Stockwerke	Wohnungen	Grundfläche		Erbaut im Jahre	Eigentümer
					bis	Betrag	bis	Betrag			ver- baut	unver- baut		
1	Columbusgasse	2 Columbusplatz.	1304	Wieden	—	—	—	—	—	—	—	—	—	—
2	"	3 "	1225	"	—	—	—	—	—	—	—	—	—	—
3	"	34 Landgutgasse	1289	"	—	—	—	—	—	—	—	—	—	—
4	"	36 "	1261	"	—	—	—	—	—	—	—	—	—	—
5	"	33 "	1293	"	—	—	—	—	—	—	—	—	—	—
6a	"	35 "	1186	"	—	—	—	—	—	—	—	—	—	—
6b	"	—	1252	"	1542	1883	1542	2	9	76	—	1868	Baumer Josef.	
7	"	—	1247	"	2863	1883	2863	2	20	180	—	1868	Wimmer Johann.	
8	"	—	1127	"	2830	1881	2830	2	19	126	—	1863	Lunardi Karoline.	
9	"	—	1332	"	3908	1886	3908	2	26	180	—	1871	Wimmer Johann.	
10	"	—	1187	"	4073	1881	4073	2	19	144	—	1867	Keller'sche Erben.	
11	"	—	1350	"	2171	1887	2171	2	15	180	—	1872	Wimmer Johann.	
12	"	—	1226	"	2700	1882	2700	eb.	1	156	—	1867	Tüscher Ferd.	
13	"	34 Raaberbahng.	1126	"	—	—	—	—	—	—	—	—	—	—
14	"	36 "	1115	"	—	—	—	—	—	—	168	—	Baustelle.	
15	"	33 "	1090	"	—	—	—	—	—	—	—	—	—	—
16	"	35 "	1277	"	—	—	—	—	—	—	—	—	—	—
17	"	—	1103	"	3018	1880	3018	2	13	126	46	1862	Michalek Franz.	
18	"	—	1110	"	1490	1880	1490	1	11	266	—	1862	Nowak Henriette.	
19	"	—	1135	"	430	1881	430	eb.	2	106	66	1863	Müller Kaspar.	
20	"	—	1140	"	1960	1882	1960	1	15	142	—	1863	Lenggrusser Josef.	
21	"	32 Kepplergasse	1321	"	—	—	—	—	—	—	—	—	—	—
22	"	—	1153	"	3065	1880	3065	2	16	140	—	1865	Bach Bertha.	
23	"	—	—	"	—	—	—	—	—	—	—	—	—	Baustelle.
24	"	34 Kepplergasse	1141	"	—	—	—	—	—	—	—	—	—	—
25	"	—	—	"	—	—	—	—	—	—	—	—	—	—
26	"	—	—	"	—	—	—	—	—	—	—	—	—	—
27	"	—	1497	"	6785	1888	6785	3	19	93	—	1873	Březina Jakob.	
28	"	—	—	"	—	—	—	—	—	—	—	—	—	Baustelle.
29	"	—	1498	"	6294	1888	6294	3	22	111	—	1873	Březina Jakob.	
30	"	—	—	"	—	—	—	—	—	—	—	—	—	Baustelle.
31	"	—	1470	"	3510	1888	3510	2	29	110	—	1873	Watta Katharina.	
32b.41	"	—	—	"	—	—	—	—	—	—	—	—	—	Baustellen.
42	"	29 Eugengasse	1599	"	—	—	—	—	—	—	—	—	—	—
43	"	—	—	"	—	—	—	—	—	—	—	—	—	Baustelle.
44	"	—	1542	"	300	1889	300	3	—	134	—	1874	Tremmel Leopold.	
45b.58	"	—	—	"	—	—	—	—	—	—	—	—	—	Baustellen.
59	"	—	1621	"	nicht fatirt		—	3	—	95	—	1874	Bergmüller A., Ritt. v.	
1	Columbusplatz	22 Himbergerstr.	1151	"	—	—	—	—	—	—	—	—	—	—
2	"	1 Columbusgasse	1304	"	5972	1886	5972	3	20	112	—	1871	Weber Karl.	
3	"	2 "	1225	"	7043	1880	7043	3	24	111	—	1873	Knöll Heinrich.	
4	"	19 Laxenburgerst.	1224	"	—	—	—	—	—	—	—	—	—	—
5	"	17 "	1236	"	—	—	—	—	—	—	—	—	—	—
6	"	—	—	"	—	—	—	—	—	—	—	—	—	Baustelle.
7	"	17 Laxenburgerst.	1236	"	—	—	—	—	—	—	—	—	—	—
8	"	20 Himbergerstr.	1182	"	—	—	—	—	—	—	—	—	—	—
1	Dampfgasse	12 Laxenburgerst.	972	"	—	—	—	—	—	—	—	—	—	—
2	"	10a "	1403	"	—	—	—	—	—	—	—	—	—	—
3	"	—	976	"	2030	1883	2030	2	18	131	—	1866	Haid Alexander.	
4	"	—	—	"	—	—	—	—	—	—	—	—	—	Baustelle.
5	"	1 Jagdgasse	977	"	544	1876	544	eb.	4	234	—	1850	Beck Johann.	
6	"	—	—	"	—	—	—	—	—	—	—	—	—	Baustelle.
7	"	2 Jagdgasse	979	"	—	—	—	—	—	—	—	—	—	—
8	"	—	—	"	—	—	—	—	—	—	—	—	—	—
9	"	—	—	"	—	—	—	—	—	—	—	—	—	—
10	"	—	—	"	—	—	—	—	—	—	—	—	—	—
11	"	—	1339	"	1000	1886	1000	1	2	100	—	1871	Zafauk Josef.	
12	"	—	—	"	—	—	—	—	—	—	—	—	—	Baustelle.
13	"	—	1349	"	3800	1887	3800	2	21	100	—	1871	Zafauk Josef.	
1	Erlachgasse	—	1157	"	4121	1884	4121	3	16	141	—	1864	Becker Martin.	
2	"	—	1168	"	417	1882	417	eb.	4	158	—	1864	Lass Rosalia.	
3	"	7 Waldgasse	—	"	—	—	—	—	—	—	—	—	—	Baustelle.
4	"	5a "	1491	"	—	—	—	—	—	—	—	—	—	—
5	"	14 "	1292	"	1831	1885	1831	1	12	155	—	1870	Bischawy Josef.	

Orientierungs- Nummer	Gasse, Strasse oder Platz	Identisch mit	Conscriptions- Nummer	Grund	Zins		Steuerfrei		Stockwerke	Wohnungen	Grundfläche		Erbaut im Jahre	Eigenthümer
					bis	Betrag	bis	Betrag			ver- baut	unver- baut		
2	Hebbelgasse	114	Himbergerstr.	1314	Wieden	—	—	—	—	—	—	—	—	
1	Herndlgasse	7	Simmeringerstr.	1229	"	—	—	—	—	—	—	—	—	
2	"	9	"	1230	"	—	—	—	—	—	—	—	—	
3	"	—	—	1270	"	—	—	—	—	—	—	—	—	
4	"	—	—	—	"	—	—	—	—	—	—	—	—	
5	"	—	1108	—	"	—	—	—	—	—	—	—	—	
6	"	—	1158	—	"	2219	1881	2219	1	13	192	—	1867	Obermayer Laurenz.
7	"	—	1269	—	"	3366	1888	3366	2	17	187	—	1873	Baustelle.
8	"	—	1459	—	"	500	1884	500	eb.	9	144	—	1869	Weidinger Klara.
9	"	12	Erlachgasse	1362	"	2920	1888	2920	3	22	130	72	1872	Pirquet, v.
10	"	9	Wielandplatz	1513	"	—	—	—	—	—	—	—	—	Krausenburger Anton.
11	"	13	Eugengasse	1335	"	1950	1886	1950	1	12	129	—	1870	Tremmel Leopold.
12	"	1	Wielandplatz	1333	"	—	—	—	—	—	—	—	—	
13	"	—	1215	—	"	3990	1880	3990	3	15	112	—	1868	Nejedly Wenzel.
14	"	—	1345	—	"	2481	1886	2481	—	—	102	—	1870	Colombini Adolf.
15	"	—	1109	—	"	2255	1881	2255	1	19	194	—	1862	Forster Emilie.
16	"	—	1375	—	"	2853	1887	2853	2	14	126	—	1871	Hofmann Karl.
17	"	—	1130	—	"	412	1881	412	eb.	3	113	—	1863	Rohatschek Johann.
18	"	—	1241	—	"	1970	1883	1970	1	9	102	—	1868	Mestrozi Julius.
19	"	14	Quellengasse	1192	"	6500	1880	6500	2	13	103	—	1865	Musil Andreas.
20	"	16	"	1310	"	4096	1886	4096	2	19	132	—	1870	Kollmann Kath.
21	"	17	"	1412	"	6649	1887	6649	3	35	110	—	1871	Hupp Anton.
22	"	19	"	1421	"	—	—	—	—	—	—	—	—	Gössner Josef.
23	"	—	1466	—	"	3290	1888	3290	3	21	104	—	1872	Deupert Bernhard.
24	"	—	1422	—	"	3833	1888	3833	3	17	127	—	1872	Mathé Jakob.
25	"	68	Buchengasse	1396	"	6177	1887	6177	3	26	110	—	1870	Kloboschitzky Sofie, v.
26	"	—	1381	—	"	7297	1887	7297	3	27	127	—	1872	Mathé Jakob.
1	Himbergerstr.	—	909	—	"	900	1879	368	eb.	3	90	—	1845	K. k. Staats-Eisenb.-G.
2	"	4, 6	Himbergerstr.	91	Schaumburggr.	7721	1879	2550	2	10	376	—	1831	Steidl Joh. u. Heinr.
3	"	1, 3, 5	Laxenburgerstr.											
3a	"	2	Lannergasse	910	Wieden	2000	—	—	eb.	1	281	—	1857	K. k. Staats-Eisenb.-G.
3b	"	—	—	1604	"	nicht fatirt	—	—	3	3	242	—	1874	Pieringer Joh. u. Elis.
4	"	—	1605	—	—									
5	"	2	Himbergerstr.	91	Schaumburggr.	—	—	—	—	—	—	—	—	—
6	"	—	911	—	Wieden	1846	1881	720	eb.	8	891	191	1842	K. k. Staats-Eisenb.-G.
7	"	2	Himbergerstr.	91	Schaumburggr.	—	—	—	—	—	—	—	—	—
8	"	—	968	—	Wieden	3050	1876	2888	1	4	105	—	1849	Duft Andreas.
9	"	3	Lannergasse	99, 100	Schaumburggr.	—	—	—	—	—	—	—	—	—
10	"	—	956	—	Wieden	2312	1879	200	1	6	103	—	1849	Ehrenfest Sigm.
11	"	—	97	—	Schaumburggr.	4246	1879	4246	3	32	110	—	1864	Knoll Heinrich.
12	"	—	957	—	Wieden	15.383	1880	8518	2	31	1424	429	1848	Balzer Anton.
13	"	—	98	—	Schaumburggr.	5132	1879	5132	3	22	120	—	1864	Preselmayer Anton.
14	"	—	1056	—	Wieden	1058	—	—	1	5	112	2299	1858	Frühauf Franz.
15	"	—	102	—	Schaumburggr.	6237	1880	6237	3	18	139	—	1865	Eubuschitz Sigm.
16	"	—	1205	—	Wieden	5099	1881	5099	2	28	249	176	1866	Reisinger Math.
17	"	—	1194	—	"	5260	1880	5260	3	24	157	—	1865	Horander Josef.
18	"	30	Landgutgasse	1579	"	nicht fatirt	—	—	3	—	137	—	1874	Baier & Wanetzek.
19	"	—	1195	—	"	5759	1883	5759	3	22	170	—	1864	Ehrenfeld Mich.
20	"	29	Landgutgasse	999	"	5417	1885	5417	1	11	198	—	1861	Maier Gottf. u. Thekla.
21	"	8	Columbusplatz	1182	"	3825	1879	3825	2	12	215	—	1864	Höller Joh. u. Anna.
22	"	—	1000	—	"	2617	1879	521	1	19	315	41	1850	Trost Michael.
23	"	1	Columbusplatz	1151	"	6104	1880	6104	3	27	148	—	1865	Zacharias Emilie.
24	"	—	1001	—	"	3777	—	—	2	19	351	—	1858	Knoll Heinr. u. Elise.
25	"	32	Landgutgasse	1214	"	6228	1880	6228	3	28	152	—	1865	Zacharias Emilie.
26	"	30	Raaberbahng.	1002	"	5074	1888	2862	2	24	177	—	1850	Moser Joh. u. Therese.
27	"	31	Landgutgasse	1136	"	6716	1882	6716	2	29	131	—	1863	Henke Anton.
28	"	29	Raaberbahng.	1012	"	732	1877	125	eb.	1	124	—	1851	Knöll Adam.
29	"	—	1128	—	"	4428	1883	4428	2	16	140	63	1863	Völk Leopold.
30	"	—	1071	—	"	735	1877	735	eb.	1	20	74	1860	Kugler Therese.
31	"	—	1111	—	"	5144	1880	5144	2	19	174	27	1862	Knöll Heinr., Elis. u. Th.
32	"	—	1013	—	"	1400	—	—	1	5	165	329	1851	Dürstmüller Franz.
33	"	32	Raaberbahng.	1083	"	900	1879	901	eb.	1	198	—	1869	Trost Johann.
33	"	—	1004	—	"	2490	1881	2490	2	14	477	—	1873	Bisenius & Leitelt.

X. Bezirk: Favoriten.

Orientierungs- Nummer	Gasse, Strasse oder Platz	Identisch mit	Consecrations- Nummer	Grund	Zins	Steuerfrei		Stockwerke	Wohnungen	Grundfläche		Erbaut im Jahre	Eigentümer
						bis	Betrag			ver- baut	unver- baut		
34	Himbergerstr.	31 Raaberbahng.	1117	Wieden	9613	1887	9613	3	32	248	—	1862	Riegel Martin.
35	"	28 Kepplergasse	1015	"	6352	1879	4723	3	20	143	43	1851	Zochmann Georg.
36	"	"	1074	"	2381	1878	2331	2	11	191	56	1863	Jellinek Samuel.
37	"	21 Kepplergasse	1019	"	4624	1876	200	1	17	360	—	1851	Jeanrenaud Felix.
38	"	23 "	1020	"	1550	1879	1550	2	11	138	—	1861	Haider Margaretha.
39	"	"	1084	"	5359	1883	5359	2	1	532	67	1849	Henke's Erben.
40	"	30 Kepplergasse	1069	"	5539	1877	2385	1	7	337	113	1859	Nolt Engelbert.
41	"	"	966	"	4034	1878	3789	2	21	246	152	1851	Schmidt Andreas.
42	"	"	"	"	"	"	"	"	"	"	"	"	Baustelle.
43	"	"	965	"	5284	1884	2171	3	16	258	123	1879	Wurstbauer Michael.
44	"	"	1423	"	9064	1887	9064	3	39	218	—	1872	Bauer Johann.
45	"	30 Simmeringerstr.	964	"	2880	1879	1480	eb.	5	592	—	1866	Krauthofer L. u. M.
46	"	"	1318	"	2993	1886	2993	2	14	149	—	1871	Matza Johann.
47	"	29 Simmeringerstr.	1243	"	9092	1884	9092	3	32	229	—	1869	Ratinger Johann.
48	"	"	"	"	"	"	"	"	"	"	"	"	Baustelle.
49	"	"	1322	"	5321	1886	5321	3	20	313	—	1871	Jurenczak Wenzel.
50	"	"	1325	"	2088	1886	2088	2	13	75	—	1871	Kröll Adam.
51	"	"	1574	"	nicht fatirt		"	3	"	54	77	1874	Jurenczak Wenzel.
52	"	26 Erlachgasse	1302	"	"	"	"	"	"	"	"	"	"
53	"	24 "	1142	"	"	"	"	"	"	"	"	"	"
54	"	1 Eugenplatz	1507	"	7780	1888	7780	3	32	156	—	1873	Bauer Jakob.
55	"	21 Erlachgasse	1221	"	1508	1882	1508	1	10	118	149	1867	Kudera Anton.
55a	"	"	1257	"	2410	1884	2410	2	14	72	—	1869	Alder Anton.
56	"	"	1527	"	4123	1888	4123	3	12	*	*	1873	Pawliczek Heinrich.
57	"	18 Eugengasse	1172	"	"	"	"	"	"	"	"	"	"
58	"	"	912	"	4100	1875	430	2	8	997	111	—	Michel Wilhelmine.
58a	"	"	1382	"	11.279	1887	11.279	3	26	142	—	1872	Wiener Jos. u. Therese.
59	"	23 Eugengasse	1122	"	"	"	"	"	"	"	"	"	"
60	"	32 Quellengasse	1434	"	9402	1888	9492	3	33	142	—	1873	Sitte Joh. u. Therese.
61	"	"	1553	"	1612	1888	1612	2	7	164	—	1873	Hecher Martin.
62	"	"	1417	"	14.266	1877	11.266	3	54	162	—	1872	Michel Karl.
63	"	"	1129	"	2689	1881	2689	2	13	162	—	1863	Schier Josef.
64	"	6 Bürgerplatz	1409	"	"	"	"	"	"	"	"	"	"
65	"	"	1123	"	7243	1883	7243	3	24	151	—	1863	Slama Josef.
66	"	"	"	"	"	"	"	"	"	"	"	"	Baustelle.
67	"	30 Quellengasse	1300	"	8671	1885	8671	3	54	225	—	1870	Förster Emilie.
68	"	6 Bürgergasse	1411	"	3024	1887	3024	3	16	130	—	1872	Kloboschitzky Sofie, v.
69	"	29 Quellengasse	1393	"	9728	1887	9728	3	42	166	—	1872	Marek Jos. u. Wenzel.
70	"	"	1377	"	5701	1887	5701	3	28	119	—	1872	Peter Karl u. Anna.
71	"	"	1392	"	4838	1887	4838	3	23	90	—	1872	Marek Jos. u. Wenzel.
72	"	"	"	"	"	"	"	"	"	"	"	"	Baustelle.
73	"	17 Bürgerplatz	1391	"	"	"	"	"	"	"	"	"	"
74	"	"	"	"	"	"	"	"	"	"	"	"	Baustelle.
75	"	2 Bürgergasse	1406	"	8229	1887	8229	3	32	159	—	1872	Kube Eduard.
76	"	"	"	"	"	"	"	"	"	"	"	"	Baustelle.
77	"	"	1426	"	3178	1887	3178	3	19	72	—	1872	Bauer Georg.
78	"	"	"	"	"	"	"	"	"	"	"	"	Baustelle.
79	"	"	1425	"	3120	1887	3120	3	19	80	—	1872	Bauer Georg.
80	"	"	"	"	"	"	"	"	"	"	"	"	Baustelle.
81	"	"	1489	"	2095	1888	2095	3	9	88	—	1873	Beaufremont Laura, Herzogin v.
82	"	"	"	"	"	"	"	"	"	"	"	"	Baustelle.
83	"	"	1454	"	2239	1888	2239	3	19	81	—	1873	Grünberger Leopold.
84	"	"	"	"	"	"	"	"	"	"	"	"	Baustelle.
85	"	58 Waldgasse	1453	"	"	"	"	"	"	"	"	"	"
86	"	"	"	"	"	"	"	"	"	"	"	"	Baustelle.
87	"	49 Waldgasse	1555	"	"	"	"	"	"	"	"	"	"
88	"	"	"	"	"	"	"	"	"	"	"	"	Baustelle.
89	"	"	1554	"	1821	1889	1821	3	15	63	66	1873	Schönhöfer Jos. u. Joh.
90	"	"	913 ^a	"	500	1884	500	eb.	—	—	—	—	(Elsinger Joh. u. Sofie.
91	"	"	913 ^b	"	4174	—	—	eb.	9	3485	1742	—	(I. öst. Bau- u. Verk.-G.
92	"	"	1603	"	2970	1889	2970	2	9	127	—	1874	Milaszek Johann.
92	"	"	"	"	"	"	"	"	"	"	"	"	Baustelle.

* Nicht ausgeschieden.

X. Bezirk: Favoriten.

Orientierungs- Nummer	Gasse, Strasse oder Platz	Identisch mit	Conscriptions- Nummer	Grund	Zins	Steuerfrei		Sten- werke	Wohnungen	Grundfläche		Erbaut im Jahre	Eigentümer
						bis	Betrag			ver- baut	unver- baut		
93	Himbergerstr.	—	1560	Wieden	4962	1889	4962	3	16	126	—	1874	Schlechta Georg.
94 bis 97	"	—	914	"	400	—	—	1	2	1282	249	—	Baustellen.
98	"	—	1464	"	4561	1888	4561	3	22	138	—	1873	Schaumburger Franz.
99	11 Ständiglgasse	—	1183	"	1286	1880	1286	eb.	8	136	—	1865	Melcher Karl.
100	1 Alpengasse	—	1102	"	792	1879	792	1	5	186	—	1867	Habek Lorenz.
101	"	2 Schleiergasse	1102	"	1333	1887	1333	1	9	110	—	1871	Baustelle.
102	"	—	1260	"	340	1884	340	eb.	4	100	—	1869	Bruckner Michael.
103	"	—	1347	"	im Bau	—	—	—	—	110	—	1875	Eckert Anton.
104	"	—	1159	"	403	1884	373	eb.	3	160	—	1861	Seitz Martin.
105	"	—	1528	"	5840	1888	5840	3	18	409	168	1873	Seitz Martin.
106	"	—	1581	"	300	1899	300	eb.	1	101	—	1874	Dworschak Anna.
107	"	—	1520	"	nicht fatirt	—	—	3	—	110	—	1873	Baustelle.
108	"	—	1303	"	2303	1887	2303	2	8	110	—	1870	Dworschak Franz.
109	"	—	1314	"	im Bau	—	—	—	—	132	—	1875	Wanetzek Wenzel.
110	"	2 Hebbelgasse	1314	"	—	—	—	—	—	—	—	—	Baustelle.
111	"	—	1144	"	850	1882	850	1	8	90	—	1864	Schiagl Ludwig.
112	"	—	1152	"	987	1887	987	1	5	135	—	1864	Baustelle.
113	"	—	1155	"	283	1888	283	eb.	8	215	—	1864	Ruck Andreas.
114	"	—	1428	"	—	—	—	—	—	—	—	—	Baustellen.
115	"	—	1348	"	605	1887	605	eb.	5	105	—	1871	Jellinek Salomon.
116	"	—	1313	"	1362	1887	1362	1	6	105	—	1870	Baustellen.
117	"	—	1160	"	1710	1881	1710	1	14	125	—	1866	Schick Josef.
118	"	—	1583	"	—	—	—	—	—	—	—	—	Baustellen.
119	"	—	1584	"	nicht fatirt	—	—	3	—	120	—	1874	Schiffer Alois.
120	"	—	1092	"	264	1880	264	eb.	1	142	—	1862	Baustellen.
121	"	—	1342	"	3195	1886	3195	3	18	150	—	1870	del Fabro Therese.
122	"	—	1132	"	2831	1881	2831	2	12	143	—	1863	Baustelle.
123	"	—	1116	"	—	—	—	—	—	—	—	—	Hirtl Marie.
124	"	—	1368	"	—	—	—	—	—	—	—	—	Baustelle.
125	"	—	1515	"	4780	1888	4780	3	16	165	—	1873	Lischtansky Franz.
126	"	—	1124	"	3007	1883	3007	2	12	171	—	1863	Baustellen.
127	"	—	1091	"	2212	1880	2212	2	13	1035	69	1862	Giacomelli Frz. u. Ant.
128	"	—	1262	"	884	1884	884	eb.	8	168	—	1868	Kapral Franz.
129	"	—	1265	"	2578	1885	2578	3	21	168	—	1869	Rosenlehner Prok.
130	"	—	1180	"	3855	1879	3855	2	31	125	—	1864	Bild Magd.
131	"	—	1181	"	2059	1879	2059	2	18	159	—	1864	Baustelle.
132	"	—	1613	"	4717	1899	4717	3	16	96	—	1874	Peschka & Leuthner.
133	"	—	1585	"	—	—	—	—	—	—	—	—	Baustelle.
134	"	—	1125	"	1965	1881	1965	2	13	157	—	1863	Laist Franz.
135	"	—	—	"	—	—	—	—	—	—	—	—	Schneider Rudolf.
136	"	—	—	"	—	—	—	—	—	—	—	—	Baustelle.
137	"	—	—	"	—	—	—	—	—	—	—	—	Schreiber & Nikodemus.

Orientierungs- Nummer	Gasse, Strasse oder Platz	Identisch mit	Conscriptions- Nummer	Grund	Zins	Steuerfrei		Stockwerke	Wohnungen	Grundfläche		Erbaut im Jahre	Eigentümer
						bis	Betrag			ver- baut	unver- baut		
55	Humboldtgasse.	57 Humboldtgasse.	1161	Wieden	—	—	—	—	—	—	—	—	
56	"	—	1232	"	11.638	1882	11.638	3	32	224	—	1867	Schmal Josef.
57	"	20 } 22 } 55 } 17 } 19 } Humboldtgasse. Umlandgasse	1161	"	500	1882	400	eb.	1	248	—	1864	Adler Viktor.
58	"	24 Simmeringerstr.	1233	"	—	—	—	—	—	—	—	—	
1	Humboldtplatz	48 Goethegasse . .	1495	"	—	—	—	—	—	—	—	—	
2	"	—	1367	"	200	1886	200	eb.	1	96	—	1870	Kubik Josef.
3	"	—	1387	"	2327	1887	2327	2	17	96	—	1871	Mathes Nikolaus.
4	"	51 Humboldtgasse.	1613	"	—	—	—	—	—	—	—	—	
5	"	—	—	"	—	—	—	—	—	—	—	—	Baustelle.
6	"	17 Kepplergasse . .	1273	"	5006	1884	5006	3	14	170	—	1869	Maier Therese.
1	Jagdgasse	5 Dampfgasse . .	977	"	—	—	—	—	—	—	—	—	
2	"	7 "	979	"	1103	1878	1103	eb.	7	173	—	1855	Dimling Leopoldine.
3	"	6 Hasengasse . . .	980	"	—	—	—	—	—	—	—	—	
4	"	8 "	978	"	1381	1876	1381	1	5	188	—	1858	Brunn Georg. Baustelle.
5	"	—	—	"	—	—	—	—	—	—	—	—	
6	"	8 Götzgasse	986	"	—	—	—	—	—	—	—	—	
7	"	6 "	988	"	—	—	—	—	—	—	—	—	
8	"	—	—	"	—	—	—	—	—	—	—	—	Baustelle.
9	"	5 Götzgasse	993	"	—	—	—	—	—	—	—	—	
10	"	7 "	994	"	3174	1877	3174	2	18	141	94	1857	Brunn Wenzel.
11	"	6 Berthagasse . . .	996	"	—	—	—	—	—	—	—	—	
12	"	8 "	—	"	—	—	—	—	—	—	—	—	Baustelle.
1	Johannitergasse.	2 Mannhartgasse.	973	"	3189	—	—	2	1	136	115	1850	Putz Friedrich. Baustelle.
2	"	—	—	"	—	—	—	—	—	—	—	—	
3	"	—	975	"	295	1878	82	eb.	1	141	—	1850	Czermak Anton. Baustelle.
4	"	—	—	"	—	—	—	—	—	—	—	—	
5	"	—	970	"	5838	1881	4000	2	35	698	167	1850	Dörr Josef.
1	Katharingasse	136 Himbergerstr. .	1428	"	2360	1887	2360	2	14	130	—	1872	Stary Wenzel u. Clara. Baustellen.
1 bis 15	Kepplergasse	—	—	"	—	—	—	—	—	—	—	—	
16	"	28 Sonnewendgasse.	1558	"	nicht fatirt		—	2	—	148	—	1874	Sonnenschein Michael.
17	"	6 Humboldtgasse.	1273	"	—	—	—	—	—	—	—	—	
18	"	45 Goethegasse . . .	1112	"	—	—	—	—	—	—	—	—	
19	"	—	1018	"	2193	1884	2193	2	10	78	252	1867	Henke Anton.
20	"	48 Humboldtgasse.	1180	"	—	—	—	—	—	—	—	—	
21	"	37 Himbergerstr. . .	1019	"	—	—	—	—	—	—	—	—	
22	"	—	1158	"	3101	1882	3101	2	19	75	—	1864	Dobrowolny Anna.
23	"	37 Himbergerstr. . .	1020	"	—	—	—	—	—	—	—	—	
24	"	—	1017	"	3441	1878	3441	2	22	178	37	1860	Mayer Gustav.
25	"	7 Kepplerplatz . . .	1357	"	150	1886	150	2	5	*	*	1871	Commune Wien.
26	"	—	1016	"	2295	1877	2154	2	14	187	—	1859	Bauer Josef. Baustelle.
27	"	—	—	"	—	—	—	—	—	—	—	—	
28	"	35 Himbergerstr. . .	1015	"	—	—	—	—	—	—	—	—	
29	"	—	—	"	—	—	—	—	—	—	—	—	Baustelle.
30	"	40 Himbergerstr. . .	1069	"	—	—	—	—	—	—	—	—	
31	"	—	—	"	—	—	—	—	—	—	—	—	Baustelle.
32	"	21 Columbusgasse . .	1321	"	7109	1886	7109	3	24	88	—	1870	Gertinger Friedrich. Baustelle.
33	"	—	—	"	—	—	—	—	—	—	—	—	
34	"	24 Columbusgasse.	1141	"	2824	1882	2824	2	14	117	—	1864	Pefferstein Josef. Baustelle.
35	"	—	—	"	—	—	—	—	—	—	—	—	
36	"	—	1179	"	2474	1883	2474	2	14	81	—	1864	Spaniel Gottfried. Baustelle.
37	"	—	—	"	—	—	—	—	—	—	—	—	
38	"	—	1174	"	1673	1879	1673	2	11	77	34	1864	Spaniel Gottfried. Baustelle.
39	"	—	—	"	—	—	—	—	—	—	—	—	
40	"	37 Laxenburgerstr..	1032	"	—	—	—	—	—	—	—	—	
1	Kepplerplatz	—	—	"	—	—	—	—	—	—	—	—	
2	"	—	—	"	—	—	—	—	—	—	—	—	
3	"	—	—	"	—	—	—	—	—	—	—	—	
4	"	—	—	"	—	—	—	—	—	—	—	—	
5	"	—	—	"	—	—	—	—	—	—	—	—	
6	"	—	—	"	—	—	—	—	—	—	—	—	

* Nicht ausgeschieden.

Orientierungs- Nummer	Gasse, Strasse oder Platz	Identisch mit	Conscriptions- Nummer	Grund	Zins	Steuerfrei		Stockwerke	Wohnungen	Grundfläche		Erbaut im Jahre	Eigentümer	
						bis	Betrag			ver- baut	unver- baut			
7	Keplerplatz	25 Kepplergasse	1357	Wieden	—	—	—	—	—	—	—	—	Baustellen.	
—	Kudlichgasse	—	—	"	—	—	—	—	—	—	—	—		
1	Kühberggasse	—	—	"	—	—	—	—	—	—	—	—		
2	Laaerstrasse	—	—	"	—	—	—	—	—	—	—	—		
3	"	—	—	"	—	—	—	—	—	—	—	—		
4	"	—	—	"	—	—	—	—	—	—	—	—		
5	"	—	—	"	—	—	—	—	—	—	—	—		
6	"	—	—	"	—	—	—	—	—	—	—	—		
7	"	—	1474	"	2513	1888	2513	2	19	103	—	1873		Dotzler Peter. Baustelle.
8	"	—	1410	"	2430	1887	2430	3	12	72	24	1872		
9	"	—	—	"	—	—	—	—	—	—	—	—	Baustelle. Zechmann Elise. Baustelle.	
10	"	—	1465	"	4360	1888	4360	3	21	119	—	1871		
11, 19	"	—	—	"	—	—	—	—	—	—	—	—	Baustelle. Wagenmann Gustav. Kielmayer Johann. Baustellen.	
20	"	—	1104	"	2290	1887	2290	1	7	3715	4920	1861		
21	"	—	1242	"	317	1887	317	eb.	1	*	*	1867		
1 bis 16	Landgutgasse	—	—	"	—	—	—	—	—	—	—	—	Baustellen. Waldschütz Josef. Baustellen. Giacomelli Ant. u. Fr. Baustelle. Ofenheimer Marie, v. Duff Andreas. Baustelle.	
17	"	32 Goethegasse	1323	"	—	—	—	—	—	—	—	—		
18	"	—	—	"	—	—	—	—	—	—	—	—		
19	"	—	1596	"	120	1899	120	eb.	1	117	—	1874		
20	"	—	—	"	—	—	—	—	—	—	—	—		
21	"	—	—	"	—	—	—	—	—	—	—	—		
22	"	—	—	"	—	—	—	—	—	—	—	—		
23	"	32 Humboldtgasse	1583	"	} nicht fatirt {		—	2	—	136	—	1874		
23a	"	—	1582	"	}		—	2	—	182	—	1874		
24	"	—	—	"	—	—	—	—	—	—	—	—		
25	"	1 Planetengasse	1007	"	4671	1877	4671	2	16	124	41	1862		
26	"	—	1057	"	4440	1884	265	1	20	656	—	1858		
27	"	2 Planetengasse	1006	"	—	—	—	—	—	—	—	—		
28	"	—	—	"	—	—	—	—	—	—	—	—		
29	"	19 Himbergerstr.	999	"	—	—	—	—	—	—	—	—		
30	"	17 "	1579	"	—	—	—	—	—	—	—	—		
31	"	26 "	1136	"	—	—	—	—	—	—	—	—		
32	"	24 "	1214	"	—	—	—	—	—	—	—	—		
33	"	5 Columbusgasse	1293	"	4849	1885	4849	2	25	148	—	1868	Peter Johann. Bauer Josef.	
34	"	3 "	1289	"	4323	1885	4323	3	28	121	—	1870		
35	"	6a "	1186	"	2820	1883	2820	2	17	90	—	1865	Baumer Josef. Knöll Heinrich. Baustelle.	
36	"	4 "	1261	"	5150	1884	5150	3	23	117	—	1869		
37	"	23 Laxenburgerst.	—	"	—	—	—	—	—	—	—	—		
38	"	21 "	1299	"	—	—	—	—	—	—	—	—		
1	Lannergasse	3 Lannergasse	99	Schaumburggr.	—	—	—	—	—	—	—	—	Schöller Alex., v. Staats-Eisenbahn- Maschinenfabrik. A. Schöller & Comp. Waffenfabriks-Actien- Gesellschaft. Rimböck Josef. Kopf Math. Zischke August. Preselmayer Anton. Weiss Franziska. Adametz Johann. Hörander Josef.	
2	"	2 Himbergerstr.	91	"	—	—	—	—	—	—	—	—		
3	"	1 Lannergasse	100	"	1000	1876	400	eb.	1	132	—	1849		
3	"	8 Himbergerstr.		"	—	—	—	—	—	—	—	—		—
3	"	7 Laxenburgerst.		"	—	—	—	—	—	—	—	—		—
1	Laxenburgerst.	2 Himbergerstr.	91	"	—	—	—	—	—	—	—	—		
2	"	—	908	Wieden	47.113	(1878 1888)	(14581 11684)	eb.	8	*	*	1863		
3	"	2 Himbergerstr.	91	Schaumburggr.	—	—	—	—	—	—	—	—		
4	"	6 Laxenburgerst.	(1021) (1022)	Wieden	—	—	—	—	—	—	—	—		
5	"	2 Himbergerstr.	91	Schaumburggr.	—	—	—	—	—	—	—	—		
6	"	4 Laxenburgerst.	(1021) (1022)	Wieden	2200	1876	345	1	3	1326	2080	1848		
7	"	3 Columbusgasse	99, 100	Schaumburggr.	—	—	—	—	—	—	—	—		
8	"	—	1046	Wieden	4360	(1879 1883)	(670 860)	eb.	2	2189	1956	1864		
9	"	—	101	Schaumburggr.	2308	1881	2308	2	18	108	—	1866		
10	"	—	1047	Wieden	4696	1877	566	1	37	2030	3737	1853		
10a	"	2 Dampfasse	1403	"	7587	1880	7585	2	21	75	—	1871		
11	"	—	105	Schaumburggr.	nicht fatirt		—	2	—	132	—	1874		
12	"	1 Dampfasse	972	Wieden	1000	—	—	eb.	3	309	—	1849		
13	"	—	103	Schaumburggr.	2728	1885	2728	2	9	154	—	1870		
13a	"	—	1505	Wieden	5540	1888	5540	3	22	134	—	1873		

* Nicht ausgeschieden.

Orientierungs- Nummer	Gasse, Strasse oder Platz	Identisch mit	Conscriptions- Nummer	Grund	Zins	Steuerfrei		Stöckwerke	Wohnungen	Grundfläche		Erbaut im Jahre	Eigentümer
						bis	Betrag			ver- baut	unver- baut		
14	Laxenburgerst.	2 Hasengasse . .	982	Wieden	3468	1881	3468	2	20	108	—	1865	Herzfeld Adam.
15	"	"	1274	"	3099	1885	3099	3	16	143	—	1870	Knaurek Josef.
16	"	1 Hasengasse . .	983	"	1240	1878	1240	1	5	190	—	1857	Reyneck Marie.
17	"	5 Columbusplatz .	1236	"	4097	1883	4097	3	12	120	—	1867	Höller Josef.
18	"	7 " " " " " "	990	"	Baustelle		—	—	—	—	171	—	Aichinger Franz.
19	"	4 Columbusgasse .	1224	"	3324	1882	3324	3	16	117	—	1867	Knöll Heinrich.
20	"	1 Götzgasse . . .	991	"	4193	1885	1299	2	16	201	—	1851	Brunn Georg.
21	"	38 Landgutgasse .	1299	"	2410	1882	2410	2	10	110	—	1870	Adler Philipp.
22	"	2 Berthagasse . .	998	"	1450	—	—	eb.	4	149	53	1851	Schlicht Joh. u. Maria.
23	"	37 Landgutgasse .	—	"	—	—	—	—	—	—	—	—	Baustelle.
24	"	"	—	"	—	—	—	—	—	—	—	—	—
25	"	"	1223	"	280	1882	286	eb.	1	114	—	1867	Maier Leopold.
26	"	"	—	"	—	—	—	—	—	—	—	—	Baustelle.
27	"	"	1231	"	3571	1882	3571	2	19	149	—	1865	Keller's Erben.
28	"	"	—	"	—	—	—	—	—	—	—	—	Baustelle.
29	"	"	1114	"	3374	1883	3374	2	13	163	—	1862	Tüscher Ferd. u. Frzk.
30	"	"	—	"	—	—	—	—	—	—	—	—	Baustelle.
31	"	38 Raaberbahng. .	1185	"	4245	1882	4245	2	24	171	—	1867	Trost Johann.
32	"	"	—	"	—	—	—	—	—	—	—	—	—
33	"	37 Raaberbahng. .	—	"	—	—	—	—	—	—	—	—	—
34	"	"	—	"	—	—	—	—	—	—	—	—	Baustellen.
35	"	"	—	"	—	—	—	—	—	—	—	—	—
36	"	"	—	"	—	—	—	—	—	—	—	—	—
37	"	40 Kepplergasse . .	1082	"	3129	1880	3129	2	12	78	97	1862	Treusch C. u. Miteig.
38, 54	"	"	—	"	—	—	—	—	—	—	—	—	Baustellen.
55	"	31 Erlachgasse . .	1445	"	5623	1887	5623	3	28	150	—	1872	Maurer Wenzel.
56, 60	"	"	—	"	—	—	—	—	—	—	—	—	Baustellen.
61	"	33 Eugengasse . .	1483	"	1483	1886	1483	3	24	165	—	1873	Papaczek Math.
62	"	"	—	"	—	—	—	—	—	—	—	—	Baustelle.
63	"	"	1402	"	5220	1887	5220	3	20	148	—	1872	Papaczek Math.
64	"	"	—	"	—	—	—	—	—	—	—	—	Baustelle.
65	"	1 Quellengasse . .	1548	"	—	—	—	—	—	—	—	—	—
66, 84	"	"	—	"	—	—	—	—	—	—	—	—	Baustellen.
85	"	"	1618	"	nicht fatirt		—	3	—	110	—	1874	Burghofer Frz. u. Kath.
86	"	"	—	"	—	—	—	—	—	—	—	—	Baustelle.
87	"	"	1619	"	nicht fatirt		—	3	—	162	—	1874	Burghofer Frz. u. Kath.
1	Lehmgasse . . .	"	—	"	—	—	—	—	—	—	—	—	Baustelle.
2	"	"	—	"	—	—	—	—	—	—	—	—	—
3	"	142 Himbergerstr. .	1160	"	—	—	—	—	—	—	—	—	Baustelle.
4	"	"	—	"	—	—	—	—	—	—	—	—	—
1	Leibnitzgasse .	43 Weldengasse . .	1364	"	3858	1887	3858	2	15	91	—	1871	Hohlweg Karl.
2	"	3 Eugenplatz . . .	1460	"	—	—	—	—	—	—	—	—	—
3	"	"	—	"	—	—	—	—	—	—	—	—	Baustelle.
4	"	"	1538	"	5329	1888	5329	3	26	107	—	1873	Felger Peter.
5	"	"	1502	"	4126	1888	4126	3	16	92	74	1873	Angermeier Josef.
6	"	"	—	"	—	—	—	—	—	—	—	—	Baustelle.
7	"	"	1499	"	3206	1888	3206	3	23	90	90	1873	Marek Wenzel u. Jos.
8	"	"	1547	"	4227	1888	4227	3	16	108	—	1873	Czerny Josef.
9	"	34 Quellengasse . .	1343	"	—	—	—	—	—	—	—	—	—
1	Mannhartgasse .	"	—	"	—	—	—	—	—	—	—	—	Baustelle.
2	"	3 Johannitergass. .	973	"	—	—	—	—	—	—	—	—	—
3	"	"	—	"	—	—	—	—	—	—	—	—	Baustelle.
4	"	"	971	"	1482	—	—	eb.	6	208	130	1849	Karpeles & Hirsch.
5	"	"	—	"	—	—	—	—	—	—	—	—	Baustelle.
6	"	"	1550	"	3326	1888	3326	3	12	104	—	1873	(Bauges. z. Herstellung billiger Wohnungen.
7	"	"	—	"	—	—	—	—	—	—	—	—	Baustelle.
8	"	"	1551	"	3418	1888	3418	3	12	97	—	1873	(Bauges. z. Herstellung billiger Wohnungen.
9	"	"	—	"	—	—	—	—	—	—	—	—	Baustelle.
10	"	"	1570	"	3195	1888	3195	3	16	95	—	1873	(Bauges. z. Herstellung billiger Wohnungen.

Orientierungs- Nummer	Gasse, Strasse oder Platz	Identisch mit	Conscriptions- Nummer	Grund	Zins	Steuerfrei		Stockwerke	Wohnungen	Grundfläche		Erbaut im Jahre	Eigentümer
						bis	Betrag			ver- baut	unver- baut		
11	Mannhartgasse.	—	—	Wieden	—	—	—	—	—	—	—	—	Baustelle.
12	"	—	1571	"	3505	1889	3505	2	12	242	441	1874	(Bauges. z. Herstellung billiger Wohnungen.
1	Neusetzgasse	7 Bürgerplatz	1623	"	—	—	—	—	—	—	—	—	} Baustellen.
2	"	8 " "	1610	"	—	—	—	—	—	—	—	—	
3	"	" " "	—	"	—	—	—	—	—	—	—	—	
1 bis 12	Ordengasse	—	—	"	—	—	—	—	—	—	—	—	Bernard Adolf.
13	"	—	1211	"	1271	1881	1271	2	11	*	*	1866	Baustelle.
14	"	—	—	"	—	—	—	—	—	—	—	—	Hirschler Josef.
15	"	47 Goethegasse	1099	"	3171	1883	3171	1	11	103	53	1862	Baustelle.
16	"	—	—	"	—	—	—	—	—	—	—	—	—
1	Planetengasse	25 Landgutgasse	1007	"	—	—	—	—	—	—	—	—	—
2	"	27 " "	1006	"	—	—	—	—	—	—	—	—	—
3	"	—	1008	"	3646	1881	3646	2	26	154	72	1863	Swoboda Frz.
4	"	—	1005	"	2178	1881	2178	1	15	166	—	1862	Trost Michael.
5	"	26 Raaberbahng.	1009	"	751	—	—	eb.	6	114	65	1859	Rziha Wenzel.
6	"	—	1004	"	2236	1875	2336	1	16	166	—	1862	Knöll Heinrich.
7	"	—	—	"	—	—	—	—	—	—	—	—	Baustelle.
8	"	28 Raaberbahng.	1003	"	—	—	—	—	—	—	—	—	—
1 bis 35	Puchsbaumgas.	—	—	"	—	—	—	—	—	—	—	—	Baustellen.
36	"	—	1635	"	nicht fatirt	—	—	3	—	121	—	1874	Biber Ludwig.
37	"	—	1630	"	" "	—	—	3	—	180	—	—	Fritsch & Kettinger.
38	"	—	1636	"	" "	—	—	3	—	124	—	1874	Hawa Frz. u. Marie.
39	"	—	1631	"	" "	—	—	3	—	143	—	1874	Kettinger Marie.
40	"	—	—	"	—	—	—	—	—	—	—	—	} Baustellen.
41	"	—	—	"	—	—	—	—	—	—	—	—	
42	"	—	—	"	—	—	—	—	—	—	—	—	—
43	"	—	1628	"	nicht fatirt	—	—	3	—	124	—	1874	Falk & Pascher.
44	"	—	—	"	—	—	—	—	—	—	—	—	Baustellen.
44	"	—	1616	"	nicht fatirt	—	—	3	—	112	—	1874	Hidveghy Leop.
48	"	—	—	"	—	—	—	—	—	—	—	—	Baustelle.
49	"	—	—	"	—	—	—	—	—	—	—	—	Grünberger Leo.
50	"	—	1612	"	nicht fatirt	—	—	3	—	130	—	1874	—
51	"	—	—	"	—	—	—	—	—	—	—	—	} Baustellen.
52	"	—	—	"	—	—	—	—	—	—	—	—	
53	"	31 Waldgasse	1519	"	5399	1888	5399	3	24	124	—	1873	Grünberger Leo.
54	"	29 " "	1593	"	—	—	—	—	—	—	—	—	Baustelle.
55	"	—	—	"	—	—	—	—	—	—	—	—	—
56	"	40 Waldgasse	1440	"	—	—	—	—	—	—	—	—	Baustelle.
57	"	—	—	"	—	—	—	—	—	—	—	—	—
58	"	—	1420	"	4287	1887	4287	3	25	105	—	1872	Hofbauer Andreas.
1	Quellengasse	—	—	"	—	—	—	—	—	—	—	—	Baustelle.
2	"	—	1143	"	1320	1882	1320	eb.	5	209	—	1864	Neuhold Frz.
3	"	—	—	"	—	—	—	—	—	—	—	—	Baustelle.
4	"	19 Waldgasse	1279	"	952	1886	952	eb.	1	140	—	1870	Rössler Alois.
5	"	—	—	"	—	—	—	—	—	—	—	—	Baustelle.
6	"	30 Waldgasse	1291	"	200	1885	200	eb.	1	126	—	1869	Döller Gottf.
7	"	—	1494	"	3982	1888	3982	3	15	96	—	1873	Zettinger Josef.
8	"	—	1543	"	3208	1888	3208	2	12	87	56	1873	Jellinek Elise.
9	"	21 Waldgasse	1441	"	3776	1888	3776	3	27	120	—	1873	Grünberger Leo.
10	"	—	1298	"	2652	1885	1860	3	16	87	56	1870	Jellinek Heinrich.
11	"	32 Waldgasse	1455	"	4955	1888	4955	3	31	142	—	1873	Grünberger Leo.
12	"	—	1204	"	476	1881	476	eb.	3	74	—	1866	Schwarzer Aug.
13	"	—	1493	"	2958	1888	2958	3	16	55	49	1873	Diener Johann.
14	"	19 Herndlgasse	1192	"	—	—	—	—	—	—	—	—	—
15	"	—	1369	"	3378	1887	3094	2	10	135	—	1872	Unger Jakob.
16	"	20 Herndlgasse	1310	"	—	—	—	—	—	—	—	—	—
17	"	21 " "	1412	"	—	—	—	—	—	—	—	—	—
18	"	—	1415	"	4689	1887	4689	3	16	82	—	1872	Bäuerle Adolf, v.
19	"	22 Herndlgasse	1421	"	7355	1888	7355	3	27	130	—	1873	Mathe Anna.
20	"	—	1401	"	2750	1887	2750	3	15	70	—	1872	Marek Jos. u. Wenzel.
21	"	—	1371	"	2973	1887	2973	3	16	145	—	1872	Dotzler Peter.
22	"	21 Wielandgasse	1384	"	—	—	—	—	—	—	—	—	—
23	"	—	1395	"	3786	1887	3786	3	16	145	—	1872	Abeles Schaja.
24	"	20 Wielandgasse	1317	"	4522	1886	4522	3	20	111	—	1871	Lingl Josef.

* Nicht ausgeschieden.

Orientierungs- Nummer	Gasse, Strasse oder Platz	Identisch mit	Conscriptions- Nummer	Grund	Zins	Steuerfrei		Stockwerke	Wohnungen	Grundfläche		Erbaut im Jahre	Eigentümer
						bis	Betrag			ver- baut	unver- baut		
25	Quellengasse . .	23 Wielandgasse .	1419	Wieden	—	—	—	—	—	—	—	—	
26	"	"	1316	"	2349	1886	2349	3	17	70	—	1870	Herzl David.
27	"	22 Wielandgasse .	1427	"	5736	1887	5736	3	25	100	—	1871	Finzel Georg.
28	"	"	1315	"	2301	1886	2301	3	10	70	—	—	Klatscher Josefine.
29	"	69 Himbergerstr. .	1393	"	—	—	—	—	—	—	—	—	
30	"	67 "	1300	"	—	—	—	—	—	—	—	—	
31	"	"	—	"	—	—	—	—	—	—	—	—	Baustelle.
32	"	60 Himbergerstr. .	1484	"	—	—	—	—	—	—	—	—	
34	"	9 Leibnitzgasse .	1343	"	16.885	1887	16.885	3	48	120	—	1872	Kernecker Joh. u. Frzk.
1	Quellenplatz . .	65 Laxenburgerst..	1548	"	7208	1888	7208	3	24	178	—	1873	Ressegner H., Gräfin.
2	"	"	1518	"	6283	1888	6283	3	20	168	—	1873	
3	"	"	1517	"	6969	1888	6969	3	24	138	—	1873	
1 bis 14	{ Raaberbahn- gasse }	"	—	"	—	—	—	—	—	—	—	—	Baustellen.
15	"	"	1113	"	1892	1880	1892	2	11	352	—	1862	Schneider Kajetan.
16	"	"	1093	"	320	1879	320	eb.	2	177	555	1861	Fischer Melch.
17	"	"	1171	"	3162	1879	3162	2	24	102	—	1864	Schneider Marie.
18	"	"	—	"	—	—	—	—	—	—	—	—	Baustellen.
19	"	"	—	"	—	—	—	—	—	—	—	—	
20	"	36 Goethegasse . .	1352	"	4457	1881	4457	3	15	190	—	1872	Held Rudolf.
21	"	41 Humboldtgasse.	1368	"	6910	1887	6910	3	20	192	—	1872	Schmidt Marie u. Wilh.
22	"	39 "	1116	"	2605	1881	2605	2	15	142	—	1863	Schuster Ferd.
23	"	"	—	"	—	—	—	—	—	—	—	—	Baustellen.
24	"	"	—	"	—	—	—	—	—	—	—	—	
25	"	"	1010	"	4480	1879	4480	1	6	337	54	1861	Kielmayer Joh.
26	"	5 Planetengasse .	1009	"	—	—	—	—	—	—	—	—	
27	"	"	1011	"	2004	1878	2004	1	5	225	—	1860	Horejschi Wenzel.
28	"	"	1003	"	7715	1888	7715	3	29	178	—	1873	Moser Ludwig.
29	"	27 Himbergerstr. .	1012	"	—	—	—	—	—	—	—	—	
30	"	25 "	1002	"	—	—	—	—	—	—	—	—	
31	"	34 "	1017	"	—	—	—	—	—	—	—	—	
32	"	32 "	1083	"	—	—	—	—	—	—	—	—	
33	"	15 Columbusgasse.	1090	"	1367	1880	1367	1	7	196	—	1862	Biedermann Ignaz.
34	"	13 "	1126	"	1500	1881	1500	2	11	190	—	1863	Mühlhauser Sebastian.
35	"	16 "	1277	"	2149	1885	2149	1	13	120	—	1869	Rolke Josef.
36	"	14 "	1115	"	—	—	—	—	—	—	—	—	
37	"	33 Laxenburgerst..	—	"	—	—	—	—	—	—	—	—	Baustelle.
38	"	31 "	1185	"	—	—	—	—	—	—	—	—	Baustelle.
1	Schleiergasse . .	102 Himbergerstr. .	1102	"	—	—	—	—	—	—	—	—	
2	"	"	—	"	—	—	—	—	—	—	—	—	
3	"	"	—	"	—	—	—	—	—	—	—	—	
1	{ Sennefelder- gasse }	"	—	"	—	—	—	—	—	—	—	—	Baustellen.
2	"	"	—	"	—	—	—	—	—	—	—	—	
3	"	"	1424	"	4120	1888	4120	3	23	110	—	1872	Bauer Georg.
4	"	"	—	"	—	—	—	—	—	—	—	—	Baustelle.
5	"	"	1590	"	3115	1899	3115	3	12	171	—	1874	North Vinz. u. Anna.
6	"	"	1320	"	2553	1886	2553	1	4	102	—	1871	Soukupp Anton.
7	"	"	1386	"	2928	1887	2928	3	12	190	—	1872	Erben Rosalia.
8	"	"	1509	"	3610	1888	3610	3	19	102	—	1873	Michle Eduard.
9	"	"	—	"	—	—	—	—	—	—	—	—	Baustelle.
10	"	"	1358	"	3559	1887	3559	—	—	102	—	1871	Watta Martin.
11	"	4 Engenplatz. . .	1341	"	—	—	—	—	—	—	—	—	
12	"	25 Eugengasse . .	1506	"	3675	1888	3675	3	31	103	—	1873	Rasch Johann.
13	"	"	1611	"	nicht fatirt	—	—	3	—	123	—	1874	Trimmel Laur.
14	"	"	1503	"	2988	1888	2988	3	12	100	—	1873	Lorenz Jos. u. Frzk.
15	"	"	—	"	—	—	—	—	—	—	—	—	Baustelle.
16	"	"	1492	"	2202	1888	2202	2	8	96	—	1873	Zechner Julie.
17 bis 31	"	"	—	"	—	—	—	—	—	—	—	—	Baustellen.
32	"	"	1620	"	nicht fatirt	—	—	3	—	90	—	1874	Bergmüller Ad., Ritt. v.
1	{ Simmeringer- strasse }	1 Waldgasse . . .	1177	"	2000	1883	2000	1	1	314	—	1864	Stern Wilhelm.
2	"	"	—	"	—	—	—	—	—	—	—	—	Baustelle.
3	"	"	1353	"	2353	1886	2353	2	12	184	—	1871	Fensel Georg.

Orientierungs- Nummer	Gasse, Strasse oder Platz	Identisch mit	Conscriptions- Nummer	Grund	Zins	Stenerfrei		Stockwerke	Wohnungen	Grundfläche		Erbaut im Jahre	Eigenthümer
						bis	Betrag			vor- baut	unver- baut		
4	{ Simmeringer- strasse }	—	—	Wieden	—	—	—	—	—	—	—	—	Baustelle.
5	"	—	1308	"	10.769	1886	10.769	3	46	88	—	1870	Lambert Johann.
6	"	—	—	"	—	—	—	—	—	—	—	—	Baustelle.
7	"	1 Herndlgasse . .	1229	"	2794	1882	2794	1	10	294	—	1867	Obermayer Lorenz.
8	"	—	—	"	—	—	—	—	—	—	—	—	Baustelle.
9	"	2 Herndlgasse . .	1230	"	4380	1882	4380	3	16	80	—	1867	Rötzer Franz.
10	"	—	—	"	—	—	—	—	—	—	—	—	Baustelle.
11	"	—	1234	"	1430	1882	1430	1	8	124	—	1867	Inzinger Michael.
12	"	—	—	"	—	—	—	—	—	—	—	—	Baustelle.
13	"	15 Simmeringerstr.	1227	"	2692	1882	2692	1	15	228	—	1867	Soukupp Anton.
14	"	—	—	"	—	—	—	—	—	—	—	—	Baustelle.
15	"	13 Simmeringerstr.	1227	"	—	—	—	—	—	—	—	—	Baustelle.
16	"	—	—	"	—	—	—	—	—	—	—	—	Baustelle.
17	"	1 Wielandgasse .	1220	"	2244	1882	2244	1	17	124	—	1869	Kühn Gottfried.
18	"	—	—	"	—	—	—	—	—	—	—	—	Baustelle.
19	"	2 Wielandgasse .	1189	"	2159	1879	2159	1	16	101	—	1864	Ulbrich A. B.
20	"	57 Humboldtgasse.	1161	"	—	—	—	—	—	—	—	—	Baustelle.
21	"	—	1190	"	1432	1879	1432	1	11	355	—	1864	Horn Salomon.
22	"	57 Humboldtgasse.	1161	"	—	—	—	—	—	—	—	—	Baustelle.
23	"	—	1133	"	1550	1880	1550	eb.	2	80	414	1863	Wawra Franz.
24	"	58 Humboldtgasse.	1233	"	11.638	1883	11.638	3	40	140	—	1868	Schmahl Josef.
25	"	—	969	"	260	—	—	eb.	1	269	—	—	Weinhold Rudolf.
26	"	—	1209	"	3243	1881	3243	3	12	175	—	1866	Klupp Franz.
27	"	—	1203	"	622	1881	622	eb.	5	138	45	1866	Piff Math.
28	"	—	1201	"	3874	1883	3874	3	15	175	—	1865	Forster Rudolf.
29	"	47 Himbergerstr. .	1243	"	—	—	—	—	—	—	—	—	Baustelle.
30	"	45 " "	964	"	—	—	—	—	—	—	—	—	Baustelle.
1 bis 12	Sonnwendgasse	—	—	"	—	—	—	—	—	—	—	—	Baustellen.
13	"	—	1073	"	3655	1884	3655	3	12	2801	—	1859	Imp.-Cont.-Gas-Assoc.
14 bis 21	"	—	—	"	—	—	—	—	—	—	—	—	Baustellen.
22	"	—	1266	"	550	1884	550	eb.	1	108	—	1869	Paller Adam.
24	"	—	—	"	—	—	—	—	—	—	—	—	Baustelle.
26	"	—	1557	"	nicht fatirt		—	2	—	*	*	1874	Sonnenschein M.
28	"	16 Kepplergasse .	1558	"	—	—	—	—	—	—	—	—	Baustelle.
Ohne	"	—	1448	"	—	—	—	—	—	*	*	—	Reservirt.
1 bis 10	Staudiglgasse	—	—	"	—	—	—	—	—	—	—	—	Baustellen.
11	"	99 Himbergerstr. .	1464	"	—	—	—	—	—	—	—	—	Baustellen.
1	Südbahnplatz	—	907	"	24.000	—	—	3	16	*	*	1848	
2	"	—	908a	"	—	—	—	—	—	—	—	—	} K. k. Staatseisenbahn- Gesellschaft.
3	"	—	908b	"	47113	{ 1873 1888	14.581 11.684	3	1	1141	—	1846	
4	"	—	908c	"									
1	Südbahnstrass.	—	963	"	8650	1877	170	3	37	373	—	1847	
3	"	—	1622	"	350	1899	350	eb.	1	*	*	1874	Redlich & Pragmann.
Ohne	"	—	1281	"	190	1885	100	eb.	1	*	*	1870	Goldstein Alex.
1 bis 16	Uhlandgasse . .	—	—	"	—	—	—	—	—	—	—	—	Baustellen.
17	"	57 Humboldtgasse.	1161	"	—	—	—	—	—	—	—	—	Baustelle.
18	"	—	1370	"	2043	1887	2043	1	5	119	—	1872	Geraus Wilhelm.
19	"	57 Humboldtgasse.	1161	"	—	—	—	—	—	—	—	—	Baustelle.
20	"	49 Goethegasse . .	1501	"	—	—	—	—	—	—	—	—	Baustelle.
21	"	—	—	"	—	—	—	—	—	—	—	—	Baustelle.
22	"	50 Goethegasse . .	1496	"	—	—	—	—	—	—	—	—	Baustelle.
24	"	—	1398	"	150	1887	150	eb.	1	102	—	1872	Interholzinger Anton.
26	"	—	1634	"	nicht fatirt		—	1	—	—	—	1874	Interholzinger Otto.
28	"	53 Humboldtgasse.	1585	"	—	—	—	2	—	102	—	1874	Rems u. Hoder.
Ohne	{ Vor d. Hunds- thurmer-Linie }	—	157a	Hundsturm	60	—	—	eb.	1	85	2012	—	Frellich Franz.
"	"	—	157b	"	30	—	—	eb.	1				
"	"	—	157c	"	150	—	—	eb.	1	41	—	—	Matznetter Sebastian.
"	"	—	158a	"	50	—	—	eb.	1				
"	"	—	158b	"	100	—	—	eb.	1	53	2255	—	Gegenbauer Franz.
"	"	—	158c	"	50	—	—	eb.	1				
"	"	—	159	"	150	—	—	eb.	1	42	—	—	Beyer Josef.
"	"	—	160	"	196	—	—	eb.	3				

* Nicht ausgeschieden.

Orientierungs- Nummer	Gasse, Strasse oder Platz	Identisch mit	Conscriptions- Nummer	Grund	Zins	Steuerfrei		Stockwerke	Wohnungen	Grundfläche		Erbaut im Jahre	Eigentümer
						bis	Betrag			ver- baut	unver- baut		
Ohne	(Vor d. Hunds- thurmer-Linie)	—	161	Hundsturm	909	—	—	eb.	16	169	1865	—	Kohl Maria.
"	"	—	162	"	28	—	—	eb.	1	23	1769	—	Stechanner Johann.
"	"	—	163	"	282	—	—	eb.	4	157	1648	—	Stechanner Julie.
"	"	—	164	"	32	—	—	eb.	1	153	1648	—	Ommer Friedrich.
"	"	—	168	"	1000	—	—	eb.	3	151	114	—	Priv. Eisenbahn-Gesell.
"	"	—	170	"	3640	1877	1200	eb.	2	86	1097	1859	Schmohl Josef.
"	"	—	172	"	1670	1879	1170	1	3	862	1163	1860	Threm Josef.
"	"	—	174	"	460	1877	100	eb.	1	*	*	—	Wolfram Jakob.
"	(Vor der Matz- leinsdorfer-L.)	—	25	Matzleinsdorf	steuerfrei	—	—	1	—	320	*	—	Leichenhof.
"	"	—	26	"	12.220	1884	3500	1	1	160	125	1840	Südbahn-Gesellschaft.
1	Waldgasse . . .	1	Simmeringerstr.	Wieden	—	—	—	—	—	—	—	—	Baustelle.
2	"	2	"	"	—	—	—	—	—	—	—	—	Baustelle.
3	"	—	1138	"	4233	1882	4233	—	—	217	—	1863	Stern Wilhelm.
4	"	—	1239	"	360	1883	360	eb.	2	104	—	1868	Laimer Josef.
5	"	—	1202	"	1219	1881	1219	1	7	99	—	1865	Loicht And. u. Barbara.
5a	"	4	Erlachgasse . .	"	5425	1888	5425	3	28	87	—	1873	Mateika Katharina.
6	"	—	1250	"	1094	1883	1094	1	5	104	—	1869	Jellinek Emil.
7	"	3	Erlachgasse . .	"	—	—	—	—	—	—	—	—	Baustelle.
8	"	—	1309	"	3372	1887	3372	3	17	126	—	1871	Straker Peter.
9	"	4	Eugengasse . .	"	926	1882	778	1	6	146	—	1867	Bachner Anton.
10	"	—	1282	"	1270	1884	1270	1	9	126	—	1870	Grossmann Lorenz.
11	"	3	Eugengasse . .	"	1235	—	—	—	—	—	—	—	—
12	"	6	Erlachgasse . .	"	1337	—	—	—	—	—	—	—	—
13	"	—	1154	"	2944	1879	2944	2	12	102	—	1864	Matouschek M.
14	"	5	Erlachgasse . .	"	1292	—	—	—	—	—	—	—	—
15	"	—	1156	"	1337	1882	1337	eb.	4	291	—	1864	Hofbauer Josef.
16	"	—	1191	"	468	1880	468	eb.	2	136	—	1865	Hochleitner Josef.
17	"	—	1251	"	1481	1883	1481	1	6	192	—	1868	Dienstl Josef.
18	"	6	Eugengasse . .	"	1936	1884	1936	1	9	154	—	1869	Jünger Josef.
19	"	4	Quellengasse . .	"	1279	—	—	—	—	—	—	—	—
20	"	5	Eugengasse . .	"	1294	—	—	—	—	—	—	—	—
21	"	9	Quellengasse . .	"	1441	—	—	—	—	—	—	—	—
22	"	—	1193	"	1599	1880	1599	2	8	100	—	1865	Indra Adalbert.
23	"	—	1378	"	steuerfrei	—	—	2	—	130	—	—	(Congreg. der Töchter des göttl. Erlösers.
24	"	—	1244	"	1332	1883	1332	1	10	126	—	1868	Diegel Pauline.
25	"	60	Buchengasse . .	im Bau	—	—	—	—	—	166	—	1875	Diederich Leopold.
26	"	—	1245	"	1064	1883	1064	1	10	126	—	1868	Wenzel Josef.
27	"	59	Buchengasse . .	nicht fatirt	—	—	—	1	—	143	—	1874	Stettner Philipp.
28	"	—	1200	"	875	1880	875	1	6	71	—	1865	Marschall Josef.
29	"	54	Puchsbaumgas..	"	6270	1899	6270	3	24	120	—	1874	Stettner Philipp, v.
30	"	6	Quellengasse . .	"	1291	—	—	—	—	—	—	—	—
31	"	53	Puchsbaumgas..	"	1519	—	—	—	—	—	—	—	—
32	"	11	Quellengasse . .	"	1455	—	—	—	—	—	—	—	—
33	"	—	1490	"	2808	1888	2808	3	15	130	—	1873	Nietsche Franz.
34	"	—	1452	"	3708	1888	3708	3	22	120	—	1872	Kornheisl Johann.
35	"	—	1521	"	2717	1888	2717	3	16	101	—	1872	Pokorny Ignaz.
36	"	62	Buchengasse . .	"	5070	1888	5070	3	35	164	—	1872	Kornheisl Joh.
37	"	—	—	"	—	—	—	—	—	—	—	—	Baustelle.
38	"	61	Buchengasse . .	"	4803	1887	4803	3	30	92	—	1872	Grünberger & Kornheisl.
39	"	—	—	"	—	—	—	—	—	—	—	—	Baustelle.
40	"	56	Puchsbaumgas..	"	4544	1888	4544	3	35	117	—	1873	Forgatsch Laura, v.
41	"	—	1582	"	3465	1888	3465	3	16	69	43	1873	Reska Josef.
41b.48	"	—	—	"	—	—	—	—	—	—	—	—	Baustellen.
49	"	87	Himbergerstr.	"	3603	1888	3603	3	26	117	23	1873	Schönhöfer Joh.
50	"	—	1589	"	nicht fatirt	—	—	2	—	95	—	1874	Lischka Thomas.
51b.53	"	—	—	"	—	—	—	—	—	—	—	—	Baustellen.
54	"	12	Bürgergasse . .	"	5311	1888	5311	3	26	109	—	1873	Kube Josefa.
55	"	—	—	"	—	—	—	—	—	—	—	—	Baustelle.
56	"	—	1405	"	3053	1887	3053	3	19	90	—	1872	Augmüller Johann.
57	"	—	—	"	—	—	—	—	—	—	—	—	Baustelle.
58	"	85	Himbergerstr.	"	3671	1888	3671	3	20	92	—	1873	Grünberger Leopold.

* Nicht ausgeschieden.

* Nicht ausgeschieden.

Orientierungs- Nummer	Gasse, Strasse oder Platz	Identisch mit	Conscriptions- Nummer	Grund	Zins	Steuerfrei		Stockwerke	Wohnungen	Grundfläche		Erbaut im Jahre	Eigentümer
						bis	Betrag			ver- baut	unver- baut		
1 bis 12	Weldengasse . .	—	—	Wieden	—	—	—	—	—	—	—	—	Baustellen.
13	" . . .	—	1544	"	563	1888	563	1	4	66	49	1873	Brukner Ignatz.
14b.42	" . . .	—	—	"	—	—	—	—	—	—	—	—	Baustellen.
43	" . . .	4 Lehm-gasse . . .	1364	"	627	1887	627	1	5	154	—	1872	Litschanski Frz.
1	Wielandgasse . .	17 Simmeringerstr.	1220	"	—	—	—	—	—	—	—	—	—
2	" . . .	19 " . . .	1189	"	—	—	—	—	—	—	—	—	—
3	" . . .	—	1259	"	1325	1884	1325	1	2	187	—	1869	van Bärtle.
4	" . . .	—	—	"	—	—	—	—	—	—	—	—	} Baustellen.
5	" . . .	—	—	"	—	—	—	—	—	—	—	—	
6	" . . .	—	—	"	—	—	—	—	—	—	—	—	} Baustellen.
7	" . . .	—	1237	"	601	1883	601	eb.	1	125	—	1868	
8	" . . .	—	—	"	—	—	—	—	—	—	—	—	} Baustellen.
9	" . . .	—	—	"	—	—	—	—	—	—	—	—	
10	" . . .	15 Eugengasse . .	1475	"	—	—	—	—	—	—	—	—	—
11	" . . .	4 Wielandplatz . .	1530	"	—	—	—	—	—	—	—	—	—
12	" . . .	—	1296	"	2496	1885	2496	3	20	140	—	1870	Forster Emil.
13	" . . .	—	1383	"	3510	1887	3510	3	19	102	—	1872	Pipal Franz.
14	" . . .	—	1373	"	2585	1887	2585	3	19	120	—	1872	Lieber Julius.
15	" . . .	—	1399	"	2666	1887	2666	3	15	220	—	1872	Pipal Franz.
16	" . . .	—	1372	"	2926	1887	2926	2	22	115	—	1872	Pieringer Ignatz.
17	" . . .	—	1400	"	2516	1887	2516	3	15	102	—	1872	David Moriz.
18	" . . .	—	1374	"	2644	1887	2644	2	12	251	—	1872	Pfannenschwarz G.
19	" . . .	—	1414	"	2219	1887	2219	3	15	132	—	1872	Neumann Franz.
20	" . . .	24 Quellengasse . .	1317	"	—	—	—	—	—	—	—	—	—
21	" . . .	22 " . . .	1384	"	6149	1887	6149	3	31	110	—	1872	Pipal Ernst.
22	" . . .	27 " . . .	1427	"	—	—	—	—	—	—	—	—	—
23	" . . .	25 " . . .	1419	"	2931	1887	2931	3	16	130	—	1872	Kornheisl Johann.
24	" . . .	—	1500	"	3666	1888	3666	3	19	89	—	1873	Blaschek Barbara.
25	" . . .	—	1469	"	6725	1888	6725	3	22	106	—	1872	} Marek Jos. u. Wenzel.
26	" . . .	18 Bürgerplatz . .	1416	"	6725	1888	6725	3	22	99	—	1872	
1	Wielandplatz . .	12 Herndlgasse . .	1333	"	5312	1886	5312	2	24	132	—	1871	} Forster Emilie.
2	" . . .	—	1324	"	6210	1887	6210	2	46	195	—	1871	
3	" . . .	—	1255	"	2942	1884	2942	2	10	195	—	1869	Bartsch Raimund.
4	" . . .	11 Wielandgasse . .	1530	"	5561	1888	5561	3	23	134	—	1873	Rausch Joh.
5	" . . .	12 Eugengasse . .	1162	"	896	1882	896	1	5	22	—	1864	Weiss Georg.
6	" . . .	11 Erlachgasse . .	1150	"	—	—	—	—	—	—	—	—	—
7	" . . .	—	—	"	—	—	—	—	—	—	—	—	Baustelle.
8	" . . .	—	1107	"	3013	1880	3013	2	21	175	96	1862	Schmidt Marie.
9	" . . .	10 Herndlgasse . .	1513	"	8260	1888	8260	3	32	146	—	1873	Inzinger Michael.
10	" . . .	9a Erlachgasse . .	1271	"	—	—	—	—	—	—	—	—	—
11	" . . .	—	1258	"	1991	1884	1991	2	15	136	—	1869	Guss Andreas.
12	" . . .	10 Eugengasse . .	1287	"	—	—	—	—	—	—	—	—	—



Conscriptio- nummer alt.	Conscriptio- nummer neu.	Ort, Straße oder Platz	Ort, Straße oder Platz	Conscriptio- nummer alt.	Conscriptio- nummer neu.	Ort, Straße oder Platz	Ort, Straße oder Platz
1	1	St. Marienkirche	St. Marienkirche	2	2	St. Marienkirche	St. Marienkirche
3	3	St. Marienkirche	St. Marienkirche	4	4	St. Marienkirche	St. Marienkirche
5	5	St. Marienkirche	St. Marienkirche	6	6	St. Marienkirche	St. Marienkirche
7	7	St. Marienkirche	St. Marienkirche	8	8	St. Marienkirche	St. Marienkirche
9	9	St. Marienkirche	St. Marienkirche	10	10	St. Marienkirche	St. Marienkirche
11	11	St. Marienkirche	St. Marienkirche	12	12	St. Marienkirche	St. Marienkirche
13	13	St. Marienkirche	St. Marienkirche	14	14	St. Marienkirche	St. Marienkirche
15	15	St. Marienkirche	St. Marienkirche	16	16	St. Marienkirche	St. Marienkirche
17	17	St. Marienkirche	St. Marienkirche	18	18	St. Marienkirche	St. Marienkirche
19	19	St. Marienkirche	St. Marienkirche	20	20	St. Marienkirche	St. Marienkirche
21	21	St. Marienkirche	St. Marienkirche	22	22	St. Marienkirche	St. Marienkirche
23	23	St. Marienkirche	St. Marienkirche	24	24	St. Marienkirche	St. Marienkirche
25	25	St. Marienkirche	St. Marienkirche	26	26	St. Marienkirche	St. Marienkirche
27	27	St. Marienkirche	St. Marienkirche	28	28	St. Marienkirche	St. Marienkirche
29	29	St. Marienkirche	St. Marienkirche	30	30	St. Marienkirche	St. Marienkirche
31	31	St. Marienkirche	St. Marienkirche	32	32	St. Marienkirche	St. Marienkirche
33	33	St. Marienkirche	St. Marienkirche	34	34	St. Marienkirche	St. Marienkirche
35	35	St. Marienkirche	St. Marienkirche	36	36	St. Marienkirche	St. Marienkirche
37	37	St. Marienkirche	St. Marienkirche	38	38	St. Marienkirche	St. Marienkirche
39	39	St. Marienkirche	St. Marienkirche	40	40	St. Marienkirche	St. Marienkirche
41	41	St. Marienkirche	St. Marienkirche	42	42	St. Marienkirche	St. Marienkirche
43	43	St. Marienkirche	St. Marienkirche	44	44	St. Marienkirche	St. Marienkirche
45	45	St. Marienkirche	St. Marienkirche	46	46	St. Marienkirche	St. Marienkirche
47	47	St. Marienkirche	St. Marienkirche	48	48	St. Marienkirche	St. Marienkirche
49	49	St. Marienkirche	St. Marienkirche	50	50	St. Marienkirche	St. Marienkirche
51	51	St. Marienkirche	St. Marienkirche	52	52	St. Marienkirche	St. Marienkirche
53	53	St. Marienkirche	St. Marienkirche	54	54	St. Marienkirche	St. Marienkirche
55	55	St. Marienkirche	St. Marienkirche	56	56	St. Marienkirche	St. Marienkirche
57	57	St. Marienkirche	St. Marienkirche	58	58	St. Marienkirche	St. Marienkirche
59	59	St. Marienkirche	St. Marienkirche	60	60	St. Marienkirche	St. Marienkirche
61	61	St. Marienkirche	St. Marienkirche	62	62	St. Marienkirche	St. Marienkirche
63	63	St. Marienkirche	St. Marienkirche	64	64	St. Marienkirche	St. Marienkirche
65	65	St. Marienkirche	St. Marienkirche	66	66	St. Marienkirche	St. Marienkirche
67	67	St. Marienkirche	St. Marienkirche	68	68	St. Marienkirche	St. Marienkirche
69	69	St. Marienkirche	St. Marienkirche	70	70	St. Marienkirche	St. Marienkirche
71	71	St. Marienkirche	St. Marienkirche	72	72	St. Marienkirche	St. Marienkirche
73	73	St. Marienkirche	St. Marienkirche	74	74	St. Marienkirche	St. Marienkirche
75	75	St. Marienkirche	St. Marienkirche	76	76	St. Marienkirche	St. Marienkirche
77	77	St. Marienkirche	St. Marienkirche	78	78	St. Marienkirche	St. Marienkirche
79	79	St. Marienkirche	St. Marienkirche	80	80	St. Marienkirche	St. Marienkirche
81	81	St. Marienkirche	St. Marienkirche	82	82	St. Marienkirche	St. Marienkirche
83	83	St. Marienkirche	St. Marienkirche	84	84	St. Marienkirche	St. Marienkirche
85	85	St. Marienkirche	St. Marienkirche	86	86	St. Marienkirche	St. Marienkirche
87	87	St. Marienkirche	St. Marienkirche	88	88	St. Marienkirche	St. Marienkirche
89	89	St. Marienkirche	St. Marienkirche	90	90	St. Marienkirche	St. Marienkirche
91	91	St. Marienkirche	St. Marienkirche	92	92	St. Marienkirche	St. Marienkirche
93	93	St. Marienkirche	St. Marienkirche	94	94	St. Marienkirche	St. Marienkirche
95	95	St. Marienkirche	St. Marienkirche	96	96	St. Marienkirche	St. Marienkirche
97	97	St. Marienkirche	St. Marienkirche	98	98	St. Marienkirche	St. Marienkirche
99	99	St. Marienkirche	St. Marienkirche	100	100	St. Marienkirche	St. Marienkirche

II. ABSCHNITT.

- I. Conscriptio-Nummer mit Anführung der ehemaligen Gemeindegründe.
- II. Neue Nummerirung.
- Anhang:
- III. a) Veränderungen während des Druckes, und
b) Berichtigung der Druckfehler.
- IV. Register.

II. ABSCHNITT.

I. Conscription-Nummer mit Anführung der ehemaligen Gemeindegebiete.

II. Neue Nummerierung.

Anhang:

III. a) Veränderungen während des Druckes, und

b) Berichtigung der Druckfehler.

IV. Register.

Conscriptions- oder alte Nummer	Orientierungs- Nummer	Gasse, Strasse oder Platz	Gemeinde- Bezirk	Conscriptions- oder alte Nummer	Orientierungs- Nummer	Gasse, Strasse oder Platz	Gemeinde- Bezirk	Conscriptions- oder alte Nummer	Orientierungs- Nummer	Gasse, Strasse oder Platz	Gemeinde- Bezirk	Conscriptions- oder alte Nummer	Orientierungs- Nummer	Gasse, Strasse oder Platz	Gemeinde- Bezirk
1	—	Franzensplatz . . .	I	73	8	Teinfaltstrasse . . .	I	173	33	Tiefer Graben . . .	I	247	3	Strauchgasse . . .	1
2	2	Michaelerplatz . . .	"	74	6	" . . .	"	174	35	" . . .	"	248	12	Herrngasse . . .	"
3	3	" . . .	"	75	3	Kleppersteig . . .	"	175	37	" . . .	"	249	10	" . . .	"
4	4	" . . .	"	76—82	14	Demolirt . . .	"	176	39	" . . .	"	250	8	" . . .	"
5	5	" . . .	"	83	12	Kleppersteig . . .	"	177	33	Salzgries . . .	"	251 ^a	6	" . . .	"
6	3	Schaufergasse . . .	"	84	10	" . . .	"	178	35	" . . .	"	252 ^b	4	" . . .	"
7—16	—	Demolirt . . .	"	85	10	" . . .	"	179	37	" . . .	"	253	26	Kohlmarkt . . .	"
17	12	Löwelstrasse . . .	"	86	3	Mölkersteig . . .	"	180	39	" . . .	"	254	24	" . . .	"
18	6	" . . .	"	87	5	" . . .	"	181	41	" . . .	"	255	22	" . . .	"
19	2	Ballhausplatz . . .	"	88	7	" . . .	"	182	43	" . . .	"	256	20	" . . .	"
20	4	" . . .	"	89	7	" . . .	"	183	22	" . . .	"	257	18	" . . .	"
21	10	Regierungsgasse . . .	"	90	16	Mölkerbastei . . .	"	184	20	" . . .	"	258	16	" . . .	"
22	5	Ballhausplatz . . .	"	91	18	" . . .	"	185	18	" . . .	"	259	14	" . . .	"
23	6	" . . .	"	92	18	" . . .	"	186	16	" . . .	"	260	12	" . . .	"
24	6	Schaufergasse . . .	"	93	—	Demolirt . . .	"	187	14	" . . .	"	261	10	" . . .	"
25	3	Herrngasse . . .	"	94	9	Mölkersteig . . .	"	188	12	" . . .	"	262	1	Wallnerstrasse . . .	"
26	5	" . . .	"	95	11	" . . .	"	189	1	Neuthor, Am . . .	"	263	3	" . . .	"
27	7	" . . .	"	96	13	" . . .	"	190—197	—	Demolirt . . .	"	264	1	Grummgasse . . .	"
28	9	" . . .	"	97	15	" . . .	"	198	4	Liebenberggasse . . .	"	265	3	Wallnerstrasse . . .	"
29	11	" . . .	"	98	8	" . . .	"	199	6	" . . .	"	266	9	" . . .	"
30	13	" . . .	"	99	8	Kleppersteig . . .	"	200	2	Neuthor, Am . . .	"	267	11	" . . .	"
31	15	" . . .	"	100	6	" . . .	"	201	8	Salzgries . . .	"	268	13	" . . .	"
32	17	" . . .	"	101	4	Teinfaltstrasse . . .	"	202—204	—	Demolirt . . .	"	269	15	" . . .	"
33	17	" . . .	"	102	1	Schottengasse . . .	"	205	7	Salzgries . . .	"	270	4	Regierungsgasse . . .	"
34	17	" . . .	"	103	3	" . . .	"	206	11	" . . .	"	271	17	Wallnerstrasse . . .	"
35	3	Bankgasse . . .	"	104	—	Bei Nr. 97 u. 98 . . .	"	207	13	" . . .	"	272	8	" . . .	"
36	4	Landhausgasse . . .	"	105	29	Weiburggasse . . .	"	208	15	" . . .	"	273	6	" . . .	"
37	1	Minoritenplatz . . .	"	106	12	Parkring . . .	"	209	17	" . . .	"	274	4	Haarhof . . .	"
38	2	" . . .	"	107—135	12	Demolirt . . .	"	210	19	" . . .	"	275	2	" . . .	"
39	3	" . . .	"	136	6	Freiung . . .	"	211	21	" . . .	"	276	4	Wallnerstrasse . . .	"
40	3	Ballhausplatz . . .	"	137	7	" . . .	"	212	23	" . . .	"	277	4	Neubadgasse . . .	"
41	4	Minoritenplatz . . .	"	138	1	Renngasse . . .	"	213	25	" . . .	"	278	6	Kohlmarkt . . .	"
42	7	" . . .	"	139	3	" . . .	"	214	27	" . . .	"	279	4	" . . .	"
43	7	Bankgasse . . .	"	140—142	3	Demolirt . . .	"	215	38	Tiefer Graben . . .	"	280	2	" . . .	"
44	9	" . . .	"	143	28	Wipplingerstrass . . .	"	216	36	" . . .	"	281	19	Graben . . .	"
45	10	" . . .	"	144	26	" . . .	"	217	36	" . . .	"	282	1	Naglergasse . . .	"
46	8	" . . .	"	145	29	" . . .	"	218	8	Gestade, Am . . .	"	283	3	" . . .	"
47	6	" . . .	"	146	31	" . . .	"	219	1	" . . .	"	284	3	" . . .	"
48	4	" . . .	"	147	33	" . . .	"	220	3	" . . .	"	285	5	" . . .	"
49	14	Löwelstrasse . . .	"	148	35	" . . .	"	221	3	" . . .	"	286	5	" . . .	"
50	12	Schenkenstrasse . . .	"	149	14	Renngasse . . .	"	222	5	" . . .	"	287	7	" . . .	"
51	10	" . . .	"	150	12	" . . .	"	223	7	" . . .	"	288	5	" . . .	"
52	1	Rosengasse . . .	"	151	10	" . . .	"	224	32	Tiefer Graben . . .	"	289	6	Neubadgasse . . .	"
53	3	" . . .	"	152	21	Tiefer Graben . . .	"	225	30	" . . .	"	290	2	Körblergasse . . .	"
54	5	" . . .	"	153	8	Renngasse . . .	"	226	28	" . . .	"	291	13	Naglergasse . . .	"
55	4	" . . .	"	154	6	" . . .	"	227	24	" . . .	"	292	15	" . . .	"
56 ^a	6	Schenkenstrasse . . .	"	155	4	" . . .	"	228	22	" . . .	"	293	17	" . . .	"
56 ^b	6	" . . .	"	156	2	" . . .	"	229	20	" . . .	"	294	19	" . . .	"
57	2	" . . .	"	157	8	Freiung . . .	"	230	18	" . . .	"	295	21	" . . .	"
58	2	Bankgasse . . .	"	158	1	Tiefer Graben . . .	"	231	16	" . . .	"	296	23	" . . .	"
59	19	Herrngasse . . .	"	159	3	" . . .	"	232	14	" . . .	"	297	25	" . . .	"
60	21	" . . .	"	160	5	" . . .	"	233	12	" . . .	"	298	27	" . . .	"
61	23	" . . .	"	161	7	" . . .	"	234	10	" . . .	"	299	27	" . . .	"
62	4	Freiung . . .	"	162	9	" . . .	"	235	8	" . . .	"	300	29	" . . .	"
63	5	" . . .	"	163	11	" . . .	"	236	9	Lothringerstras . . .	"	bis	29	" . . .	"
64	3	Teinfaltstrasse . . .	"	164	13	" . . .	"	237	—	Bei Nr. 242—245 . . .	"	303	3	" . . .	"
65	8	Rosengasse . . .	"	165	15	" . . .	"	238	1	Freiung . . .	"	304	3	" . . .	"
66	8	" . . .	"	166	17	" . . .	"	239	3	" . . .	"	305	—	Bei Nr. 242—245 . . .	"
67	11	Teinfaltstrasse . . .	"	167	19	" . . .	"	240	14	Herrngasse . . .	"	306	28	Naglergasse . . .	"
68	13	" . . .	"	168	23	" . . .	"	241	14	" . . .	"	307	5	Bognergasse . . .	"
69	15	" . . .	"	169	25	" . . .	"	242	1	" . . .	"	308	3	" . . .	"
70	17	" . . .	"	170	27	" . . .	"	bis	1	Strauchgasse . . .	"	309	1	" . . .	"
71	17	" . . .	"	171	29	" . . .	"	245	1	" . . .	"	310	2	Naglergasse . . .	"
72	10	" . . .	"	172	—	Bei Nr. 145 . . .	"	246	1	Schallergasse . . .	"				

Wallnerstrasse

Conscriptions- oder alte Nummer	Orientierungs- Nummer	Gasse, Strasse oder Platz	Gemeinde- Bezirk	Conscriptions- oder alte Nummer	Orientierungs- Nummer	Gasse, Strasse oder Platz	Gemeinde- Bezirk	Conscriptions- oder alte Nummer	Orientierungs- Nummer	Gasse, Strasse oder Platz	Gemeinde- Bezirk	Conscriptions- oder alte Nummer	Orientierungs- Nummer	Gasse, Strasse oder Platz	Gemeinde- Bezirk
311		Bei Nr. 308 . . .	I	377	4	Rosmaringasse . .	I	441	19	Tuchlauben . . .	I	504	5	Judengasse . . .	I
312		"	"	378	8	Salvatorgasse . .	"	442	21	"	"	505	7	"	"
313	7	Bognergasse . . .	"	379	6	"	"	443	23	"	"	506	3	Sterngasse . . .	"
314	9	"	"	380	4	"	"	444	27	"	"	507	3	"	"
315	11	"	"	381	—	Bei Nr. 388 u. 389	"	445	—	Bei Nr. 388 u. 389	"	508	5	"	"
316	13	"	"	382	—	Nr. 387	"	446	—	"	"	509	7	"	"
317	15	"	"	383	—	Nr. 385	"	447	2	Salvatorgasse . .	"	510	2	Berghof	"
318		"	"	384	11	Wipplingerstrass.	"	448	3	Krebsgasse	"	511	8	Hoher Markt . . .	"
319	2	Hof, Am	"	385	8	"	"	449	1	Rosmaringasse . .	"	512	9	"	"
320	3	"	"	386	6	"	"	450	9	Sterngasse	"	513	10	"	"
321	4	"	"	387	4	"	"	451	11	"	"	514	11	"	"
322	5	"	"	388	2	"	"	452	13	"	"	515	11	"	"
323	11	Kleeblattgasse . .	"	389	2	"	"	453	8	"	"	516	—	Bei Nr. 500	"
324		"	"	390	1	"	"	454	6	"	"	517	3	Fischhof	"
bis	2	Tiefer Graben . .	"	391	3	"	"	455	—	Bei Nr. 453	"	518	4	"	"
328		"	"	392	5	"	"	456	4	Salzgasse	"	519	5	"	"
329	7	Hof, Am	"	393	7	"	"	457 ^a	4	Sterngasse	"	520	522	Bei Nr. 514 u. 515	"
330	8	"	"	394	9	"	"	457 ^b	6	Salzgasse	"	523	12	Hoher Markt . . .	"
331	9	"	"	395	10	Schultergasse . . .	"	458	2	Sterngasse	"	524	13	"	"
332	10	"	"	396	8	"	"	459	11	Judengasse	"	525	13	"	"
333	3	Färbergasse	"	397	6	"	"	460	1	Ruprechtsplatz . .	"	526	4	Lichtensteg	"
334	8	"	"	398	4	"	"	461	5	"	"	527—530	530	Bei Nr. 638	"
335	6	"	"	399	1	"	"	462	2	"	"	531	1	Mariengasse	"
336	1	Ledererhof	"	400	3	"	"	463	3	Seitenstettengass.	"	532	—	Bei Nr. 583	"
337	9	"	"	401	5	"	"	464	5	"	"	533	—	"	"
338	4	Färbergasse	"	402	7	Jordangasse	"	465	5	"	"	534	—	Nr. 536 u. 537 . .	"
339	2	"	"	403	9	"	"	466	3	Kohlmessergasse .	"	535	9	Kramergasse	"
340	11	Hof, Am	"	404	2	Judenplatz	"	467	7	"	"	536	4	Mariengasse	"
341	13	"	"	405	12	Kurrentgasse	"	468	7	"	"	537	4	"	"
342	7	Judenplatz	"	406	8	"	"	469	3	Salzgries	"	538	18	Bauernmarkt	"
343	8	"	"	407	6	"	"	470	—	Demolirt	"	539	18	"	"
344	9	"	"	408	4	"	"	471	—	"	"	540	1	Hoher Markt	"
345		"	"	409	5	"	"	472	14	Kohlmessergasse .	"	541	4	Landskronngasse . .	"
346	1	Fütterergasse . . .	"	410	4	Judenplatz	"	473	12	"	"	542	3	Hoher Markt	"
347		"	"	411	5	"	"	474	10	"	"	543	4	"	"
348	15	Wipplingerstrass.	"	412	4	Parisergasse	"	475	8	"	"	544	5	"	"
349	19	"	"	413	6	Schulhof	"	476	6	"	"	545	10	Wildpretmarkt . . .	"
350	21	"	"	414	4	"	"	477	2	"	"	546	1	Landskronngasse . .	"
351	10	Färbergasse	"	415	2	"	"	478	4	"	"	547	13	Bauernmarkt	"
352	25	Wipplingerstrass.	"	416	1	"	"	479	2	"	"	548	2	Wildpretmarkt . . .	"
353	27	"	"	417	6	Judenplatz	"	480	39	Rothenthurmstr..	"	549	3	"	"
354	26	Tiefer Graben . . .	"	418	14	Hof, Am	"	481	35	"	"	550	7	"	"
355	20	Wipplingerstrass.	"	419	15	"	"	482	37	"	"	551	3	Landskronngasse . .	"
356	10	"	"	420	16	"	"	483	1	Bergel, Am	"	552	24	Tuchlauben	"
357	3	Schwertgasse	"	421	17	"	"	484	2	"	"	553	22	"	"
358	5	"	"	422	4	Seitzergasse	"	485	3	Rabenplatz	"	554	20	"	"
359	4	"	"	423	2	"	"	486	2	Lichtensteg	"	555	20	"	"
360	16	Wipplingerstrass.	"	424	3	Tuchlauben	"	487	—	Bei Nr. 514 u. 515	"	556	18	"	"
361	14	"	"	425	2	Bognergasse	"	488	—	Nr. 519	"	557	16	"	"
362	12	"	"	426	5	Tuchlauben	"	489	13	Rothgasse	"	558	14	"	"
363	10	"	"	427	7	"	"	490	15	"	"	559	12	"	"
364	3	Stoss-im-Himmel .	"	428	6	Steindelgasse	"	491	17	"	"	560	10	"	"
365	11	Salvatorgasse	"	429	4	"	"	492	19	"	"	561	8	"	"
366	4	Gestade, Am	"	430	2	"	"	493	2	Rabenplatz	"	562	6	"	"
367	12	Salvatorgasse	"	431	2	"	"	494	4	Seitenstettengass.	"	563	4	"	"
368	10	"	"	432	5	Kleeblattgasse	"	495	2a	"	"	564	4	"	"
369	3	Fischerstiege	"	433	7	"	"	496	12a	Judengasse	"	565	8	Petersplatz	"
370	5	"	"	434	10	Kurrentgasse	"	497	12b	"	"	566	2	Tuchlauben	"
371	1	Wachtelgasse	"	435	11	Tuchlauben	"	498	10	"	"	567	7	Liebenberggasse . .	"
372	3	"	"	436	11	"	"	499	1	Lazzenhof	"	568	8	Zedlitzgasse	"
373	10	Fischerstiege	"	437	13	"	"	500	2	"	"	569	7	"	"
374	8	"	"	438	13	"	"	501	6	Judengasse	"	570	8	"	"
375	6	"	"	439	13	Kleeblattgasse	"	502	4	"	"	571	7	Petersplatz	"
376	6	Rosmaringasse	"	440	17	Tuchlauben	"	503	3	"	"	572	—	Bei Nr. 567 u. 568	"

Conscriptions- oder alte Nummer	Orientierungs- Nummer	Gasse, Strasse oder Platz	Gemeinde- Bezirk	Conscriptions- oder alte Nummer	Orientierungs- Nummer	Gasse, Strasse oder Platz	Gemeinde- Bezirk	Conscriptions- oder alte Nummer	Orientierungs- Nummer	Gasse, Strasse oder Platz	Gemeinde- Bezirk	Conscriptions- oder alte Nummer	Orientierungs- Nummer	Gasse, Strasse oder Platz	Gemeinde- Bezirk
573	9	Petersplatz . . .	I	637	11	Rothenthurmstr.	I	700	1	Fleischmarkt . . .	I	764	14	Bäckerstrasse . . .	I
574	—	Bei Nr. 563 . . .	"	638	15	"	"	701	3	"	"	765	12	"	"
575	12	Petersplatz . . .	"	639	—	Bei Nr. 486 . . .	"	702	5	"	"	766	8	"	"
576	13	"	"	640	19	Rothenthurmstr.	"	703	7	"	"	767	3	Wollzeile	"
577	6	Freisingergasse . . .	"	641	21	"	"	704	9	"	"	768	3	Lugeck	"
578	3	Bauernmarkt . . .	"	642	} 23	"	"	705	8	Hafnersteig	"	769	} 1	Wollzeile	"
579	7	"	"	643		"	"	706	15	Fleischmarkt	"	770		"	"
580	9	"	"	644	25	"	"	707	17	"	"	771	5	"	"
581	11	"	"	645	27	"	"	708	19	"	"	772	7	"	"
582	13	"	"	646	29	"	"	709	3	Laurenzerberg	"	773	9	"	"
583	14	"	"	647	31	"	"	710	7	Griechengasse	"	774	11	"	"
584	12	"	"	648 ^a	} 1	Adlergasse	"	711	} 11	Fleischmarkt	"	775	13	"	"
585	10	"	"	648 ^b		"	"	712		"	"	776	15	"	"
586	8	"	"	649	—	Demolirt	"	713	4	Hafnersteig	"	777	17	"	"
587	6	"	"	650	24	Postgasse	"	714	8	Adlergasse	"	778	19	"	"
588	4	"	"	651	} 22	"	"	715	7	Hafnersteig	"	779	21	"	"
589	2	"	"	652		"	"	716	5	Laurenzerberg	"	780	23	"	"
590	4	Freisingergasse . . .	"	653	23	Dominikanerbast.	"	717	16	Adlergasse	"	781	25	"	"
591	2	"	"	654	18	Postgasse	"	718	14	"	"	782	27	"	"
592	8	Goldschmidtgasse . . .	"	655	14	"	"	719	10	"	"	783	29	"	"
593	6	"	"	656	} 3	Auwinkel	"	720	6	Adlergasse	"	784	31	"	"
594	4	"	"	657		"	"	721	4	"	"	785	33	"	"
595	2	"	"	658	5	"	"	722	24	Rothenthurmstr.	"	786	—	Demolirt	"
596	31	Graben	"	659	15	Dominikanerbast.	"	723	22	"	"	787	34	Wollzeile	"
597	8	Parkring	"	660	} 12	Postgasse	"	724	22	"	"	788	32	"	"
598	6	Stock-im-Eisenpl. . . .	"	661		"	"	725	4	"	"	789	30	"	"
599	30	Graben	"	661	10	"	"	726	2	Fleischmarkt	"	790	28	"	"
600	1	Goldschmidtgasse . . .	"	664	8	"	"	727	16	Rothenthurmstr.	"	791	3	Riemergasse	"
601	—	Bei Nr. 596	"	665	6	"	"	728	14	"	"	792	5	"	"
602	3	Künstlergasse	"	666	6	"	"	729	10	"	"	793	—	Demolirt	"
603	7	Goldschmidtgasse . . .	"	667	37	Wollzeile	"	730	12	"	"	794	4	Zedlitzgasse	"
604	1	Petersplatz	"	668	} 3	Postgasse	"	731	10	"	"	795	7	Riemergasse	"
605	12	Goldschmidtgasse . . .	"	669 ^a		"	"	732	3	Bäckerstrasse	"	796	3	Jakobergasse	"
606	3	Freisingergasse	"	669 ^b	3	Postgasse	"	733	1	Lugeck	"	797	5	"	"
607	5	"	"	670	30	Bäckerstrasse	"	734	1	Sonnenfelsgasse	"	798	3	Seilerstätte	"
608	7	"	"	671	9	Postgasse	"	735	1	Köllnerhofgasse	"	799	12	"	"
609	14	Petersplatz	"	672	8	"	"	736	2	"	"	800	10	"	"
610	2	"	"	673	6	"	"	737	3	"	"	801	32	Singerstrasse	"
611	3	"	"	674	3	"	"	738	1	"	"	802	2	Seilerstätte	"
612	5	"	"	675	4	"	"	739	4	"	"	803	8	Jakobergasse	"
613	23	Graben	"	676	3	"	"	740	2	"	"	804	6	"	"
614	24	"	"	677	5	"	"	741	7	Sonnenfelsgasse	"	805	4	"	"
615	26	"	"	678	} 7	"	"	742	9	"	"	806	10	"	"
616	27	"	"	679		"	"	743	11	"	"	807	32	Singerstrasse	"
617	28	"	"	680	9	"	"	744	13	"	"	808	2	Seilerstätte	"
618	29	"	"	681	11	"	"	745	15	"	"	809	8	Jakobergasse	"
619	17	Werderthorgasse	"	682	13	"	"	746	17	"	"	810	6	"	"
620	15	"	"	683	15	"	"	747	19	"	"	811	4	"	"
621	4	Wolfengasse	"	684	22	Fleischmarkt	"	748	21	"	"	812	9	Riemergasse	"
622	1	Kantgasse	"	685	20	"	"	749	23	"	"	813	11	"	"
623	26	Johannesgasse	"	686	18	"	"	750	1	Universitätsplatz	"	814	13	"	"
624	} 3	Kantgasse	"	687	} 16	"	"	751	1	Bäckerstrasse	"	815	15	"	"
625				688				752	3	"	"	816	27	Singerstrasse	"
626	10	Stefansplatz	"	689	1	Wolfengasse	"	753	5	"	"	817	16	Riemergasse	"
627	9	"	"	690	2	Drachengasse	"	754	7	"	"	818	14	"	"
628	7	Brandstatt	"	691	14	Fleischmarkt	"	755	9	"	"	819	12	"	"
629	} 2	"	"	692	} 12	"	"	756	2	Universitätsplatz	"	820	10	"	"
630				693				757	28	Bäckerstrasse	"	821	8	"	"
631	5	"	"	694	3	Wolfengasse	"	758	26	"	"	822	6	"	"
632	6	"	"	695	10	Fleischmarkt	"	759	24	"	"	823	22	Schulerstrasse	"
633	3	Rothenthurmstr.	"	696	8	"	"	760	22	"	"	824	20	"	"
634	5	"	"	697	8	"	"	761	20	"	"	825	18	"	"
635	7	"	"	698	4	"	"	762	18	"	"	826	3	Kumpfgasse	"
636	9	"	"	699	4	Grashofgasse	"	763	16	"	"	827	5	"	"
													7	"	"

Conscriptions- oder alte Nummer	Orientierungs- Nummer	Gasse, Strasse oder Platz	Gemeinde- Bezirk	Conscriptions- oder alte Nummer	Orientierungs- Nummer	Gasse, Strasse oder Platz	Gemeinde- Bezirk	Conscriptions- oder alte Nummer	Orientierungs- Nummer	Gasse, Strasse oder Platz	Gemeinde- Bezirk	Conscriptions- oder alte Nummer	Orientierungs- Nummer	Gasse, Strasse oder Platz	Gemeinde- Bezirk
828	9	Kumpfgasse . . .	I	889	30	Singerstrasse . . .	I	952	13	Himmelpfortgass.	I	1016	4	Krugerstrasse . .	I
829	—	Bei Nr. 817 . . .	"	890	28	" . . .	"	953	15	" . . .	"	1017	45	Kärntnerstrasse .	"
830	8	Kumpfgasse . . .	"	891	22	" . . .	"	954	17	" . . .	"	1018	47	" . . .	"
831	6	" . . .	"	892	20	" . . .	"	955	19	" . . .	"	1019	1	Wallfischgasse . .	"
832	3	Grünangergasse .	"	893	18	" . . .	"	956	21	" . . .	"	1020	3	" . . .	"
833	1	" . . .	"	894	16	" . . .	"	957	16	Seilerstätte	"	1021	5	" . . .	"
834	5	" . . .	"	895	14	" . . .	"	958	—	Demolirt	"	1022	4	Wallfischplatz . .	"
835	7	" . . .	"	896	12	" . . .	"	959	22	Seilerstätte	"	1023	5	" . . .	"
836	12	" . . .	"	897	10	" . . .	"	960	16	Himmelpfortgass.	"	1024	6	" . . .	"
837	1	Nikolaigasse . . .	"	898	8	" . . .	"	961	20	Seilerstätte	"	1025		" . . .	"
838	10	Grünangergasse .	"	899	6	" . . .	"	962	12	Himmelpfortgass.	"	1026		" . . .	"
839	2	Sackgasse	"	900	4	" . . .	"	963	10	" . . .	"	1027		" . . .	"
840	1	"	"	901	2	" . . .	"	964	8	" . . .	"	1028		" . . .	"
841	8	Grünangergasse .	"	902	5	Kärntnerstrasse .	"	965	6	" . . .	"	1029		Reservirt	"
842	6	"	"	903	7	" . . .	"	966	2	" . . .	"	1030		" . . .	"
843	4	"	"	904	9	" . . .	"	967	29	Kärntnerstrasse .	"	1031		" . . .	"
844	8	Domgasse	"	905	1	Weihburggasse . .	"	968	31	" . . .	"	1032		" . . .	"
845	6	"	"	906	3	" . . .	"	969	1	Johannesgasse . .	"	1033	37	Franz-Josef-Quai .	"
846	4	"	"	907	5	" . . .	"	970	8	" . . .	"	1034	—	Demolirt	"
847	3	Blutgasse	"	908	9	" . . .	"	971	5	" . . .	"	1035		" . . .	"
848	5	"	"	909	13	" . . .	"	972	7	" . . .	"	1036	6	Augustinerstrass.	"
849	9	"	"	910	15	" . . .	"	973	9	" . . .	"	1037	4	" . . .	"
850	9	Domgasse	"	911	1	Franziskanerpl.	"	974	11	" . . .	"	1038	42	Kärntnerstrasse .	"
851	12	Schulerstrasse . .	"	912	3	" . . .	"	975	18	" . . .	"	1039	1	Cäcilien-gasse . .	"
852	10	"	"	913 ^a	19	Weihburggasse . .	"	976	15	" . . .	"	1040	4	" . . .	"
853	8	"	"	913 ^b	26	Singerstrasse . . .	"	977	17	" . . .	"	1041	2	" . . .	"
854	6	"	"	914	21	Weihburggasse . .	"	978	19	" . . .	"	1042	36	Kärntnerstrasse .	"
855	1	Domgasse	"	915	22	" . . .	"	979	8	" . . .	"	1043	34	" . . .	"
856	2	Riemergasse	"	916	20	" . . .	"	980	4	" . . .	"	1044	7	Neuer Markt . . .	"
857	24	Wollzeile	"	917	18	" . . .	"	981	2	" . . .	"	1045	28	Kärntnerstrasse .	"
858	17	Schulerstrasse . .	"	918	16	" . . .	"	982	37	Kärntnerstrasse .	"	1046	24	" . . .	"
859	20	Wollzeile	"	919	14	" . . .	"	983	39	" . . .	"	1047	22	" . . .	"
860	18	"	"	920	5	Franziskanerpl.	"	984	5	Annagasse	"	1048		" . . .	"
861	11	Schulerstrasse . .	"	921	6	" . . .	"	985	7	" . . .	"	1049	20	" . . .	"
862	9	"	"	922	12	Weihburggasse . .	"	986	9	" . . .	"	1050	2	Neuer Markt . . .	"
863	12	Wollzeile	"	923	10	" . . .	"	987	28	Seilerstätte	"	1051	3	" . . .	"
864	2	Strobelgasse . . .	"	924		" . . .	"	988	15	" . . .	"	1052	1	Donnergasse . . .	"
865		"	"	925	8	" . . .	"	989	17	" . . .	"	1053	8	Neuer Markt . . .	"
866	6	Wollzeile	"	926	1	Rauhensteingasse .	"	990	19	" . . .	"	1054	4	Kloster-gasse . . .	"
867		"	"	927	3	" . . .	"	991		" . . .	"	1055	2	" . . .	"
868	4	"	"	928	5	Blumenstockgass.	"	992	16	Coburgbastei	"	1056	9	Neuer Markt . . .	"
869	2	Rothenthurmstr.	"	929	8	Ballgasse	"	993	23	Seilerstätte	"	1057	10	" . . .	"
870	—	Bei Nr. 868	"	930	6	"	"	994	—	Demolirt	"	1058	11	" . . .	"
871	5	Stefansplatz . . .	"	931	4	"	"	995	20	Annagasse	"	1059	11	Plaukengasse . . .	"
872		"	"	932	5	Rauhensteingasse .	"	996	18	" . . .	"	1060	1	" . . .	"
873	1	"	"	933	10	" . . .	"	997	16	" . . .	"	1061	3	" . . .	"
874 ^a	3	"	"	934		" . . .	"	998	14	" . . .	"	1062	5	" . . .	"
874 ^b		"	"	935	8	" . . .	"	999	12	" . . .	"	1063 ^a	4	" . . .	"
875	2	"	"	936		" . . .	"	1000	10	" . . .	"	1064	2	" . . .	"
876	2	Stock-im-Eisenpl.	"	937	6	" . . .	"	1001	8	" . . .	"	1065	14	Neuer Markt . . .	"
877	1	Singerstrasse . . .	"	938	4	" . . .	"	1002	6	" . . .	"	1066	15	" . . .	"
878	3	"	"	939	4	Weihburggasse . .	"	1003	4	" . . .	"	1067	17	" . . .	"
879 ^a	7	"	"	940	2	" . . .	"	1004	41	Kärntnerstrasse . .	"	1068	18	" . . .	"
879 ^b		"	"	941	15	Kärntnerstrasse .	"	1005	43	" . . .	"	1069	19	" . . .	"
880	11	"	"	942	17	" . . .	"	1006	3	Krugerstrasse	"	1070	4	Kupferschmidtg.	"
881	7	Blutgasse	"	943	19	" . . .	"	1007	5	" . . .	"	1071	2	" . . .	"
882	11c	Singerstrasse . . .	"	944	21	" . . .	"	1008	11	" . . .	"	1072	16	Kärntnerstrasse .	"
883	11b	"	"	945	23	" . . .	"	1009	13	" . . .	"	1073	14	" . . .	"
884	11a	"	"	946	25	" . . .	"	1010	1	Wallfischplatz . . .	"	1074	12	" . . .	"
885	13	"	"	947	3	Himmelpfortgass.	"	1011	2	" . . .	"	1075	10	" . . .	"
886 ^a	17	"	"	948	5	" . . .	"	1012		" . . .	"	1076	8	" . . .	"
886 ^b		"	"	949	7	Rauhensteingasse .	"	1013	10	Krugerstrasse	"	1077	6	" . . .	"
887	21	"	"	950	9	Himmelpfortgass.	"	1014	8	" . . .	"	1078	—	Demolirt	"
888	23	"	"	951	11	" . . .	"	1015	6	" . . .	"				

Conscriptions- oder alte Nummer	Orientierungs- Nummer	Gasse, Strasse oder Platz	Gemeinde- Bezirk	Conscriptions- oder alte Nummer	Orientierungs- Nummer	Gasse, Strasse oder Platz	Gemeinde- Bezirk	Conscriptions- oder alte Nummer	Orientierungs- Nummer	Gasse, Strasse oder Platz	Gemeinde- Bezirk	Conscriptions- oder alte Nummer	Orientierungs- Nummer	Gasse, Strasse oder Platz	Gemeinde- Bezirk
1079	—	Demolirt	I	1141	8	Habsburgergasse.	I	1205	5	Rudolfsplatz . . .	I	1269	4	Giselastrasse . . .	I
1080	3	Stock-im-Eisenpl.	"	1142	6	"	"	1206	1	"	"	1270	2	"	"
1081	3	Seilergasse	"	1143	4	"	"	1207	2	"	"	1271	1	Elisabethstrasse .	"
1082	1	"	"	1144	16	Graben	"	1208	1	Heinrichgasse . . .	"	1272	3	"	"
1083	7	"	"	1145	17	"	"	1209	33	Franz-Josef-Quai	"	1273	5	"	"
1084	11	"	"	1146	1	Kohlmarkt	"	1210	35	"	"	1274	6	Friedrichsstrasse	"
1085	15	"	"	1147	3	"	"	1211	14	Werderthorgasse	"	1275	4	"	"
1086	14	"	"	1148	5	"	"	1212	12	"	"	1276	2	"	"
1087	13	Spiegelgasse . . .	"	1149	7	"	"	1213	12	Gonzagagasse . . .	"	1277	1	Lothringerstrasse	"
1088	1	Göttweihergasse .	"	1150	7	"	"	1214	—	Demolirt	"	1278	3	"	"
1089	9	Spiegelgasse . . .	"	1151	9	"	"	1215	1	Volksgarten	"	1279	5	"	"
1090	8	Seilergasse	"	1152	11	"	"	1216	1	Salzgries	"	1280	6	Schottenring . . .	"
1091	5	Seilergasse	"	1153	6	Michaelerplatz . . .	"	1217	3	Kramergasse	"	1281	4	"	"
1092	4	Seilergasse	"	1154	2	Reitschulgasse . . .	"	1218	51	Kärntnerstrasse . .	"	1282	2	"	"
1093	2	"	"	1155	5	Josefsplatz	"	1219	3	Maximilianstrass.	"	1283	1	Schottenbastei . .	"
1094	8	Graben	"	1156	6	"	"	1220	12	"	"	1284	3	"	"
1095	—	Demolirt	"	1157	12	Augustinerstrasse	"	1221	8	Wallfischgasse . . .	"	1285	3	Hessgasse	"
1096	15	Spiegelgasse . . .	"	1158 ^a	7	"	"	1222	7	Maximilianstrass.	"	1286	23	Opernring	"
1097	21	"	"	1159	—	Demolirt	"	1223	—	Bei Nr. 1220	"	1287	21	"	"
1098	23	"	"	1160	6	Augustinerbastei . .	"	1224	39	Franz-Josef-Quai	"	1288	19	"	"
1099	3	Lobkowitzplatz	"	1161	2	Volksgarten	"	1225	2	Maximilianstrass.	"	1289	17	"	"
1100	—	Bei Nr. 1043	"	1162	2	"	"	1226	3	Kärntnerring	"	1290	16	Elisabethstrasse .	"
1101	2	Lobkowitzplatz	"	bis	—	Demolirt	"	1227	8	Maximilianstrass.	"	1291	18	"	"
1102	8	Spiegelgasse . . .	"	1165	—	"	"	1228	10	"	"	1292	20	"	"
1103	6	"	"	1166	8	Mölkerbastei	"	1229	—	Reservirt	"	1293	22	"	"
1104	4	"	"	1167	—	"	"	1230	12	Maximilianstrass.	"	1294	3	Albrechtgasse . . .	"
1105	1	Dorotheergasse	"	1168	—	"	"	1231	—	Reservirt	"	1295	8	Opernring	"
1106	3	"	"	1169	—	Demolirt	"	1232	14	Maximilianstrass.	"	1296	6	"	"
1107	5	"	"	1170	7	Salzthorgasse	"	1233	17	Kärntnerring	"	1297	8	Operngasse	"
1108	7	"	"	1171	2	Augustengasse	"	1234	15	"	"	1298	6	"	"
1109	9	"	"	1172	8	Gonzagagasse	"	1235	13	"	"	1299	4	"	"
1110	11	"	"	1173	5	Salzthorgasse	"	1236	11	"	"	1300	1	Hofgartengasse . . .	"
1111 ^a	6	Plankengasse . . .	"	1174	19	Dominikanerbast.	"	1237	9	"	"	1301	9	Giselastrasse . . .	"
1111 ^b	7	"	"	1175	2	Biebergasse	"	1238	14	Gonzagagasse	"	1302	13	"	"
1112	16	Spiegelgasse . . .	"	1176	4	"	"	1239	7	Kärntnerring	"	1303	1	Burgring	"
1113	18	Dorotheergasse	"	1177	16	Postgasse	"	1240	5	"	"	1304	1	Babenbergerstr.	"
1114	16	"	"	1178	5	Biebergasse	"	1241	5	Babenbergerstr.	"	1305	26	Elisabethstrasse .	"
1115	12	"	"	1179	3	"	"	1242	55	Kärntnerstrasse . .	"	1306	24	"	"
1116	10	"	"	1180	1	"	"	1243	8	Kärntnerring	"	1307	1	Gonzagagasse	"
1117	8	"	"	1181	3	Hofgartengasse . . .	"	1244	6	"	"	1308	2	Salzthorgasse . . .	"
1118	6	"	"	1182	7	Kolowratring	"	1245	4	"	"	1309	—	Reservirt	"
1119	4	"	"	1183	5	Predigergasse	"	1246	2	"	"	1310	—	"	"
1120	2	"	"	1184	5	Dominikanerbast.	"	1247	1	Opernring	"	1311	7	Gonzagagasse	"
1121	12	Graben	"	1185	10	Stubenbastei	"	1248	3	"	"	1312	5	"	"
1122	13	"	"	1186	12	"	"	1249	5	"	"	1313	3	"	"
1123	1	Bräunerstrasse . .	"	1187	14	"	"	1250	7	"	"	1314	13	Hegelgasse	"
1124	3	"	"	1188	16	"	"	1251	9	"	"	1315	15	"	"
1125	5	"	"	1189	—	Demolirt	"	1252	11	"	"	1316	19	"	"
1126	7	"	"	1190	—	"	"	1253	13	"	"	1317	21	"	"
1127	9	"	"	1191	12	Coburgbastei	"	1254	15	"	"	1318	14	Kolowratring	"
1128 ^a	11	"	"	1192	14	"	"	1255	14	Elisabethstrasse . .	"	1319	12	"	"
1128 ^b	11	"	"	1193	—	Demolirt	"	1256	12	"	"	1320	10	"	"
1129	10	"	"	1194	—	"	"	1257	16	Kärntnerring	"	1321	8	"	"
1130	—	"	"	1195	6	Rudolfsplatz	"	1258	10	Elisabethstrasse . .	"	1322	6	"	"
1131	6	"	"	1196	4	Dominikanerbast.	"	1259	8	"	"	1323	9	Gonzagagasse	"
1132	4	"	"	1197	2	"	"	1260	10	Kärntnerring	"	1324	11	"	"
1133	2	"	"	1198	25	Franz-Josef-Quai	"	1261	12	"	"	1325	—	Reservirt	"
1134	1	Habsburgergasse .	"	1199	27	"	"	1262	14	"	"	1326	4	Werderthorgasse	"
1135	3	"	"	1200	29	"	"	1263	1	Giselastrasse	"	1327	8	Neuthorgasse	"
1136	5	"	"	1201	31	"	"	1264	3	"	"	1328	4	"	"
1137	7	"	"	1202	3	Rudolfsplatz	"	1265	5	"	"	1329	—	"	"
1138	9	"	"	1203	4	"	"	1266	7	"	"	1330	—	Reservirt	"
1139	12	"	"	1204	2	Franz-Josef-Quai	"	1267	12	Akademiestrasse . .	"	1331	—	"	"
1140	10	"	"	—	—	"	"	1268	6	Giselastrasse	"	1332	13	Rudolfsplatz	"

Conscriptions- oder alte Nummer	Orientirungs- Nummer	Gasse, Strasse oder Platz	Gemeinde- Bezirk	Conscriptions- oder alte Nummer	Orientirungs- Nummer	Gasse, Strasse oder Platz	Gemeinde- Bezirk	Conscriptions- oder alte Nummer	Orientirungs- Nummer	Gasse, Strasse oder Platz	Gemeinde- Bezirk	Conscriptions- oder alte Nummer	Orientirungs- Nummer	Gasse, Strasse oder Platz	Gemeinde- Bezirk
1333	16	Johannesgasse . .	I	1397	10	Zelinkagasse . . .	I	1461	15	Schottenring . . .	I	1525	18	Franzensring . . .	I
1334	5	Fichtegasse . . .	"	1398	32	Schottenring . . .	"	1462			"	1526	6	Hegelgasse . . .	"
1335	4	Kolowratring . . .	"	1399	13	Zelinkagasse . . .	"	1463	13	" . . .	"	1527	4	" . . .	"
1336	18	Johannesgasse . .	"	1400	30	Schottenring . . .	"	1464			"	1528	3	Schellinggasse . .	"
1337	14	Schwarzenbergst.	"	1401	11	Zelinkagasse . . .	"	1465	17	" . . .	"	1529	5	" . . .	"
1338	3	Canovagasse . . .	"	1402	28	Schottenring . . .	"	1466	11	Schellinggasse . .	"	1530	10	Hohenstaufengas.	"
1339	5	" . . .	"	1403	9	Zelinkagasse . . .	"	1467	3	Schwarzenbergst.	"	1531	15	Schottensteig . . .	"
1340	7	" . . .	"	1404	23	Gonzagasse . . .	"	1468	9	Neuthorgasse . . .	"	1532	13	Hohenstaufengas.	"
1341	—	Reservirt	"	1405	21	" . . .	"	1469	2	Fichtegasse . . .	"	1533	13	Schottensteig . . .	"
1342	18	Schwarzenbergst.	"	1406	24	Schottenring . . .	"	1470	7	Elisabethstrasse .	"	1534	14	Schottenbastei . .	"
1343	16	" . . .	"	1407	5	Zelinkagasse . . .	"	1471	32	Weihburggasse . .	"	1535	11	Schottensteig . . .	"
1344	13	" . . .	"	1408	22	Schottenring . . .	"	1472	2	Getreidemarkt . .	"	1536	12	Schottenbastei . .	"
1345	15	" . . .	"	1409	3	Zelinkagasse . . .	"	1473	9	Schottenring . . .	"	1537	9	Schottensteig . . .	"
1346	17	" . . .	"	1410	20	Neuthorgasse . . .	"	1474	9	Eschenbachgasse .	"	1538	13	Neuthorgasse . . .	"
1347	7	" . . .	"	1411	18	" . . .	"	1475	7	Niebelungengasse .	"	1539	2	Esslinggasse . . .	"
1348	15	Gonzagasse . . .	"	1412	17	Hohenstaufengas.	"	1476	11	Eschenbachgasse .	"	1540	3	Bartensteinstras.	"
1349	6	Pestalozzigasse . .	"	1413	11	Schottenbastei . .	"	1477	16	Parkring	"	1541	5	Reichsrathstrasse	"
1350	4	" . . .	"	1414	10	Schottenring . . .	"	1478	15	Neuthorgasse . . .	"	1542			"
1351	3	Kolowratring . . .	"	1415	6	Hessgasse	"	1479	12	Börsegasse	"	1543	14	Schottenring . . .	"
1352	20	Johannesgasse . .	"	1416	22	Franzensring . . .	"	1480	38	Wipplingerstrass.	"	1544	11	Seilerstätte . . .	"
1353	22	" . . .	"	1417	20	" . . .	"	1481	6	Zedlitzgasse	"	1545	5	Bartensteinstras.	"
1354	11	Fichtegasse . . .	"	1418	3	Mölkerbastei . . .	"	1482	10	Schottengasse . . .	"	1546	20	Himmelpfortgasse	"
1355	1	Stubenbastei . . .	"	1419	10	Niebelungengasse .	"	1483	17	Neuthorgasse . . .	"	1547	1	Börseplatz	"
1356	40	Wollzeile	"	1420	11	Maximilianstrass.	"	1484	4	Esslinggasse	"	1548	16	Franzensring . . .	"
1357	2	Parkring	"	1421	12	Wallfischgasse . .	"	1485	—	Reservirt	"	1549	4	Kleppergasse . . .	"
1358	4	" . . .	"	1422	17	Hegelgasse	"	1486			"	1550	6	Schellinggasse . .	"
1359	11	Zedlitzgasse . . .	"	1423	7	Esslinggasse	"	1487	4	Gauermannngasse .	"	1551	5	Reichsrathsplatz .	"
1360	3	Stubenbastei . . .	"	1424	5	Mölkerbastei	"	1488	2	"	"	1552	—	Reservirt	"
1361	9	Kolowratring . . .	"	1425	6	Kantgasse	"	1489	16	Schottenring	"	1553	2	Bartensteinstras.	"
1362	10	Kantgasse	"	1426	11	Wallfischgasse . . .	"	1490	19	"	"	1554	6	"	"
1363	9	Kolowratring . . .	"	1427	4	Schottenbastei . . .	"	1491	3	Börseplatz	"	1555	9	Hohenstaufengas.	"
1364	10	Kantgasse	"	1428	6	"	"	1492	45	Wipplingerstrass.	"	1556	23	Schottenring . . .	"
1365	5	Kolowratring . . .	"	1429	1	Hessgasse	"	1493	8	Niebelungengasse .	"	1557	25	"	"
1366	13	Gonzagasse	"	1430	2	Volksgartenstras.	"	1494	7	Hessgasse	"				"
1367	16	Getreidemarkt . . .	"	1431	5	"	"	1495	3	Schottenring	"				"
1368	18	" . . .	"	1432	4	Amalienstrasse . . .	"	1496	10	Mar. Theresienst.	"				"
1369	14	Johannesgasse . . .	"	1433	6	Bellariastrasse . . .	"	1497	18	Parkring	"				"
1370	9	Maximilianstrass.	"	1434	7	Volksgartenstras.	"	1498	15	Elisabethstrasse .	"				"
1371	9	Babenbergerstr.	"	1435	3	Amalienstrasse . . .	"	1499	23	Johannesgasse . . .	"				"
1372	10	Bellariastrasse . .	"	1436	8	Bellariastrasse . . .	"	1500	9	Seilerstätte	"				"
1373	12	Johannesgasse . . .	"	1437	9	Volksgartenstras.	"	1501	30	Weihburggasse . . .	"				"
1374	8	Kantgasse	"	1438	11	"	"	1502	19	Franz-Josef-Quai	"				"
1375	19	Gonzagasse	"	1439	8	Museumstrasse . . .	"	1503	11	Schottenring	"				"
1376	13	Burgring	"	1440	12	Bellariastrasse . . .	"	1504	4	Schillerplatz	"				"
1377	5	Stubenring	"	1441	1	Schottensteig	"	1505	3	Schillergasse	"				"
1378	17	Gonzagasse	"	1442	24	Franzensring	"	1506	8	Hegelgasse	"				"
1379	14	Wallfischgasse . . .	"	1443	11	Niebelungengasse . .	"	1507	2	Anerspergstrasse . .	"				"
1380	13	Niebelungengasse .	"	1444	7	Werderthorgasse . . .	"	1508	4	"	"				"
1381	16	Gonzagasse	"	1445	5	"	"	1509	9	Dobblhofgasse . . .	"				"
1382	13	Maximilianstrass.	"	1446	16	Esslinggasse	"	1510	2	Reichsrathsplatz . .	"				"
1383	4	Bellariastrasse . .	"	1447	18	"	"	1511	1	Bartensteinstrass.	"				"
1384	12	Schellinggasse . . .	"	1448	10	"	"	1512	10	Börsegasse	"				"
1385	2	Zelinkagasse	"	1449	8	"	"	1513	12	Hohenstaufengas.	"				"
1386	5	Esslinggasse	"	1450	15	Niebelungengas.	"	1514	7	Schellinggasse	"				"
1387	17	" . . .	"	1451	10	Getreidemarkt . . .	"	1515	—	Reservirt	"				"
1388	13	" . . .	"	1452	3	Niebelungengasse .	"	1516	20	Parkring	"				"
1389	14	Getreidemarkt . . .	"	1453	1	"	"	1517	14	Börsegasse	"				"
1390	10	Wallfischgasse . . .	"	1454	9	Elisabethstrasse . .	"	1518	6	Kleppergasse	"				"
1391	9	Werderthorgasse . .	"	1455	4	Niebelungengasse . .	"	1519	1	Schellinggasse	"				"
1392	9	Esslinggasse	"	1456	16	Operngasse	"	1520	3	Hegelgasse	"				"
1393	12	Neuthorgasse	"	1457	13	Elisabethstrasse . .	"	1521	2	Schellinggasse	"				"
1394	14	Zelinkagasse	"	1458	2	Operring	"	1522	—	Reservirt	"				"
1395	12	" . . .	"	1459	6	Zelinkagasse	"	1523	7	Dobblhofgasse	"				"
1396	15	Esslinggasse	"	1460	4	"	"	1524	7	Seilerstätte	"				"

Conscriptions- oder alte Nummer	Orientirungs- Nummer	Gasse, Strasse oder Platz	Gemeinde- Bezirk	Conscriptions- oder alte Nummer	Orientirungs- Nummer	Gasse, Strasse oder Platz	Gemeinde- Bezirk	Conscriptions- oder alte Nummer	Orientirungs- Nummer	Gasse, Strasse oder Platz	Gemeinde- Bezirk	Conscriptions- oder alte Nummer	Orientirungs- Nummer	Gasse, Strasse oder Platz	Gemeinde- Bezirk
1	2	Florianigasse . . .	VIII	65	8	Kochgasse	VIII	128	39	Alserstrasse . . .	VIII	190	13	Spitalgasse	IX
2	19	Rathhausstrasse . .	"	66	6	"	"	129	41	"	"	191	15	"	"
3	3	Alserstrasse	"	67	4	"	"	130	43	"	"	192	17	"	"
4	5	"	"	68	2	"	"	131	45	"	"	193	19	"	"
5	7	"	"	69	82	Florianigasse . . .	"	132	47	"	"	194	21	"	"
6	26	Wickenburggasse . .	"	70	30	"	"	133	49	"	"	195	4	Alserstrasse	"
7	20	"	"	71	40	"	"	134	10	Feldgasse	"	196	2	"	"
8	18	"	"	72	38	"	"	135	8	"	"	197	3	Schwarzspanierstrasse	"
9	16	"	"	73	36	"	"	136	6	"	"	198	2	Garnisongasse . . .	"
10	14	"	"	74	3	Kochgasse	"	a 65	65	Alserstrasse . . .	"	199			
11	12	"	"	75	5	"	"	b 137	67	"	"	200			
12	10	"	"	76	1	Mölkergasse	"	c 69	69	"	"	200 ^a	5	Schwarzspanierstrasse	"
13	8	"	"	77	3	"	"	138	38	"	IX	200 ^b			
14	1	Schlüsselgasse . . .	"	78	4	"	"	139	2	Kinderspitalgasse	"	201	1	Währingerstrass.	"
15	5	Wickenburggasse . .	"	79	9	Kochgasse	"	140	1	Brünnlgasse . . .	"	202	3	"	"
16	7	"	"	80	11	"	"	141	34	Alserstrasse . . .	"	203	5	"	"
17	9	"	"	81	23	Laudongasse	"	142	32	"	"	204	7	"	"
18	13	"	"	82	25	"	"	143	30	"	"	205	10	Lackirergasse . . .	"
19	15	"	"	83	27	"	"	144	28	"	"	206	8	"	"
20	17	"	"	84	20	Lederergasse	"	145	26	"	"	207	6	"	"
21	19	"	"	85	48	Florianigasse . . .	"	146	24	"	"	208	3	"	"
22	21	"	"	86	44	"	"	147	22	"	"	209	11	Währingerstrasse	"
23	21	"	"	87	42	"	"	148	20	"	"	210	13	"	"
24	23	"	"	88	23	Lederergasse	"	149	18	"	"	211	14	van Swietengasse	"
25	13	Alserstrasse	"	89	25	"	"	150	16	"	"	212	12	"	"
26	26	Schlüsselgasse . . .	"	90	29	Laudongasse	"	151	14	"	"	213	10	"	"
27	22	"	"	91	33	"	"	152	12	"	"	214	8	"	"
28	20	"	"	92	35	"	"	153	10	"	"	215	6	"	"
29	18	"	"	93	37	"	"	154	8	"	"	216	4	"	"
30	16	"	"	94	39	"	"	155	6	"	"	217	2	"	"
31	14	"	"	95	41	"	"	156	7	Marianengasse . . .	"	218	12	Garnisongasse . . .	"
32	12	"	"	96	19	Reitergasse	"	157	32	"	"	219	2	Sensengasse	"
33	10	"	"	97	18	"	"	158	3	Brünnbadgasse . .	"	220	15	Währingerstrasse	"
34	8	"	"	98 ^a	1	Daungasse	"	159	27	Lazarethgasse . . .	"	221	19	"	"
35	8	Florianigasse	"	98 ^b	30	Laudongasse	"	160	25	"	"	222	21	"	"
36	3	Wickenburggasse . .	"	99	28	"	"	161	9	Pelikangasse	"	223	23	"	"
37	16	Florianigasse	"	100	26	"	"	162	30	Marianengasse . . .	"	224	25	"	"
38	14	"	"	101	20	Kochgasse	"	163	28	"	"	225	8	Sensengasse	"
39	12	"	"	102	18	Laudongasse	"	164	26	"	"	226	4	"	"
40	10	"	"	103	14	"	"	165	24	"	"	227	1	"	"
41	9	Schlüsselgasse . . .	"	104	4	"	"	166	22	"	"	228	3	"	"
42	11	"	"	105	17	Alserstrasse	"	167	20	"	"	229	7	"	"
43	13	"	"	106	19	"	"	168	18	"	"	230	29	Währingerstrasse	"
44	15	"	"	107	21	"	"	169	16	"	"	231	33	"	"
45	3	Laudongasse	"	108	23	"	"	170	14	"	"	232	35	"	"
46	5	"	"	109	25	"	"	171	12	"	"	233			
47	7	"	"	110	27	"	"	172	10	"	"	234	2	Nussdorferstrasse	"
48	12	Lammgasse	"	111	29	"	"	173	1	Höfergasse	"	235	4	"	"
49	10	"	"	112	32	Kochgasse	"	174	5	"	"	236	6	"	"
50	8	"	"	113	30	"	"	175	7	"	"	237	8	"	"
51	6	"	"	114	28	"	"	176	9	"	"	238	10	"	"
52	4	"	"	115	26	"	"	177	10	Nadlergasse	"	239	12	"	"
53	2	"	"	116	24	"	"	178	8	"	"	240	14	"	"
54	1	"	"	117	22	"	"	179	6	"	"	241	16	"	"
55	3	"	"	118	15	"	"	180	16	Höfergasse	"	242	18	"	"
56	5	"	"	119	17	"	"	181	14	"	"	243	20	"	"
57	7	"	"	120	19	"	"	182	12	"	"	244	2	Alserbachstrasse.	"
58	9	"	"	121	21	"	"	183	10	"	"	245	4	"	"
59	—	Demolirt	"	122	23	"	"	184	8	"	"	246	6	"	"
60	17	Laudongasse	"	123	25	"	"	185	6	"	"	247	10	"	"
61	21	"	"	124	29	"	"	186	4	"	"	248	12	"	"
62	14	Kochgasse	"	125	33	Alserstrasse	"	187	2	"	"	249	11	Waisenhausgasse	"
63	12	"	"	126	32	Lederergasse	"	188	4	Marianengasse . . .	"	250	9	"	"
64	10	"	"	127	35	Alserstrasse	"	189	2	"	"	251			

Conscriptions- oder alte Nummer	Orientierungs- Nummer	Gasse, Strasse oder Platz	Gemeinde- Bezirk	Conscriptions- oder alte Nummer	Orientierungs- Nummer	Gasse, Strasse oder Platz	Gemeinde- Bezirk	Conscriptions- oder alte Nummer	Orientierungs- Nummer	Gasse, Strasse oder Platz	Gemeinde- Bezirk	Conscriptions- oder alte Nummer	Orientierungs- Nummer	Gasse, Strasse oder Platz	Gemeinde- Bezirk
252	7	Waisenhausgasse	IX	314	22	Wasagasse . . .	IX	378	13	Liechtensteinstr.	IX	442	5	Harmoniegasse .	IX
253	63	Liechtensteinstr.	"	315	23	"	"	379	15	"	"	443	5a	Waisenhausgasse	"
254	67	"	"	316	4	Feldgasse . . .	VIII	380	17	"	"	444	2	Harmoniegasse	"
255	69	"	"	317	24	Wasagasse . . .	IX	381	10	Berggasse . . .	"	445	7	"	"
256	20	Waisenhausgasse	"	318	5	Schlüsselgasse . .	VIII	382	12	Reitergasse . . .	VIII	446	9	"	"
257	18	"	"	319	6	Tulpengasse . . .	"	383	21	Marianengasse . .	IX	447	33	Wasagasse . . .	"
258	16	"	"	320	2	Schlüsselgasse . .	"	384	5	"	"	448	29	Lazarethgasse . .	"
259	14	"	"	321	7	Florianigasse . . .	"	385	23	"	"	449	11	Marianengasse . .	"
260	5	"	"	322	3	Schlüsselgasse . .	"	386	11	Wickenburggasse	VIII	450	12a	Nussdorferstrasse	"
261	5	"	"	323	24	Wickenburggasse	"	387	17	Lazarethgasse . .	IX	451	12b	"	"
262	3	"	"	324	22	"	"	388	15	"	"	452	3	Versorgungshausgasse	"
263	12	"	"	325	3	Brünnlgasse . . .	IX	389	8	Waisenhausgasse	"	453	2	Strudelhof . . .	"
264	4	Strudelhof . . .	"	326	5	"	"	390	10	"	"	454	6	Brünnbadgasse . .	"
265	2a	"	"	327	14	Reitergasse . . .	VIII	391	52	Währingerstrasse	"	455	4a	"	"
266	1	"	"	328	19	Marianengasse . .	IX	392	50	"	"	456	11	Liechtensteinstr.	"
267	3	"	"	329	7	Brünnlgasse . . .	"	393	48	"	"	457	4	Reitergasse . . .	VIII
268	5	"	"	330	6	Garnisongasse . .	"	394	46	"	"	458	4a	"	"
269	6	Waisenhausgasse	"	331	8	"	"	395	1	Versorgungshausgasse	"	459	33	Lazarethgasse . .	IX
270 ^a	2	"	"	332	10	"	"	396	26	Lederergasse . . .	VIII	460	4	Türkenstrasse . .	"
270 ^b	4	"	"	333	5	Beethovengasse . .	"	397	28	"	"	461	10	Währingerstrasse	"
271	1	"	"	334	3	"	"	398	5	Haspingergasse . .	"	462	7	Mar. Theresiastr.	"
272	30	Währingerstrasse	"	335	4	"	"	399	6	"	"				
273	6	"	"	336	6	"	"	400	—	Baustellen d. Handlungs- Krankenverein	"				
274	28	"	"	337	8	"	"	401	—	"	"				
275	26	"	"	338	4	Lackirergasse . . .	"	402	30	Lederergasse . . .	"				
276 ^a	22	"	"	339	19	Schlüsselgasse . .	VIII	403	5	Reitergasse . . .	"				
276 ^b	2	Thurngasse . . .	"	340	—	Bei Nr. 104 . . .	"	404	37	Lederergasse . . .	"				
277	10	Dietrichsteingass.	"	341	6	Laudongasse . . .	"	405	35	"	"				
278	10	Harmoniegasse . .	"	342	8	"	"	406	33	"	"				
279	8	Kinderspitalgasse	"	343	10	"	"	407	31	"	"				
280	1	Reitergasse . . .	VIII	344	8	Reitergasse . . .	"	408	32	Laudongasse . . .	"				
281	37	Alserstrasse . . .	"	345	5	Spitalgasse . . .	IX	409	34 ^a	"	"				
282	31	Währingerstrasse	IX	346	7	"	"	410	34 ^b	"	"				
283	11	Berggasse . . .	"	347	9	"	"	411	4	Daungasse . . .	"				
284	23	Liechtensteinstr.	"	348	11	"	"	412	6	"	"				
285	25	"	"	349	28	Wasagasse . . .	"	413	7	Reitergasse . . .	"				
286	15	Thurngasse . . .	"	350	29	"	"	414	9	"	"				
287	16	Kochgasse . . .	VIII	351	27	"	"	415	3	Daungasse . . .	"				
288	6	Sensengasse . . .	IX	352	—	Bei Nr. 147 . . .	"	416	—	Reservirt . . .	"				
289	20	Laudongasse . . .	VIII	353	—	Demolirt . . .	"	417	11	Reitergasse . . .	"				
290	5	Berggasse . . .	IX	354	10	Reitergasse . . .	VIII	418	2a	Daungasse . . .	"				
291	19	Wasagasse . . .	"	355	4	Brünnlgasse . . .	IX	419	8	Harmoniegasse . .	IX				
292	21	Liechtensteinstr.	"	356	6	"	"	420	6	"	"				
293	13	Thurngasse . . .	"	357	27	Marianengasse . .	"	421	4	"	"				
294	24	Währingerstrasse	"	358	4	Kinderspitalgasse	"	422	24	Schlüsselgasse . .	VIII				
295	3	Thurngasse . . .	"	359	3	Ludwiggasse . . .	"	423	4	Dietrichsteingass.	IX				
296	5	"	"	360	6	"	"	424	6	"	"				
297	20	Währingerstrasse	"	361	6	Kinderspitalgasse	"	425	8	"	"				
298	18	"	"	362	31	Laudongasse . . .	VIII	426	9	"	"				
299	3	Berggasse . . .	"	363	6	Reitergasse . . .	"	427	7	"	"				
300	20	Wasagasse . . .	"	364	9	Nadlergasse . . .	IX	428	5	"	"				
301	7	Berggasse . . .	"	365	23	Lazarethgasse . .	"	429	3	"	"				
302	9	"	"	366	16	Währingerstrasse	"	430	30	Wasagasse . . .	"				
303	8	Alserbachstrasse.	"	367	14	"	"	431	31	"	"				
304	21	Wasagasse . . .	"	368	12	"	"	432	22	Florianigasse . . .	VIII				
305	10	Thurngasse . . .	"	369	3	Türkenstrasse . .	"	433	58	Langeasse . . .	"				
306	16	Laudongasse . . .	VIII	370	5	"	"	434	60	"	"				
307	25	Wasagasse . . .	IX	371	13	Wasagasse . . .	"	435	62	"	"				
308	21	Lazarethgasse . .	"	372	6	Berggasse . . .	"	436	64	"	"				
309	26	Wasagasse . . .	"	373	4	"	"	437	66	"	"				
310	11	Thurngasse . . .	"	374	8	"	"	438	34	Kochgasse . . .	"				
311	5	Sensengasse . . .	"	375	5	Hörlgasse . . .	"	439	21a	Lederergasse . . .	"				
312	7	Lazarethgasse . .	"	376	12	Wasagasse . . .	"	440	1	Harmoniegasse . .	IX				
313	8	Thurngasse . . .	"	377	9	Türkenstrasse . .	"	441	3	"	"				

Conscriptions- oder alte Nummer	Orientierungs- Nummer	Gasse, Strasse oder Platz	Gemeinde-Bezirk	Conscriptions- oder alte Nummer	Orientierungs- Nummer	Gasse, Strasse oder Platz	Gemeinde-Bezirk	Conscriptions- oder alte Nummer	Orientierungs- Nummer	Gasse, Strasse oder Platz	Gemeinde-Bezirk	Conscriptions- oder alte Nummer	Orientierungs- Nummer	Gasse, Strasse oder Platz	Gemeinde-Bezirk
1-15	—	Demolirt	IX	25	8	Simondengasse .	IX	35	18	Fechtergasse . .	IX				
16	1	Althangasse . . .	"	26	6	"	"	36	16	"	"				
17	3	"	"	27	4	"	"	37	3	Spittelauerlände .	"				
18	5	"	"	28	2	"	"	38	2	Augasse	"				
19	7	"	"	29	1	"	"	39	1	Spittelauerlände .	"				
20	9	"	"	30	3	"	"	40	37	Alserbachstrasse .	"				
21	11	"	"	31	5	"	"	41	7	Spittelauerlände .	"				
22	22	Fechtergasse . . .	"	32	7	"	"	42	9	"	"				
23	12	Simondengasse . .	"	33	9	"	"	43	5	"	"				
24	10	"	"	34	11	"	"								

Altlerchenfeld.

Conscriptions- oder alte Nummer	Orientierungs- Nummer	Gasse, Strasse oder Platz	Gemeinde-Bezirk	Conscriptions- oder alte Nummer	Orientierungs- Nummer	Gasse, Strasse oder Platz	Gemeinde-Bezirk	Conscriptions- oder alte Nummer	Orientierungs- Nummer	Gasse, Strasse oder Platz	Gemeinde-Bezirk	Conscriptions- oder alte Nummer	Orientierungs- Nummer	Gasse, Strasse oder Platz	Gemeinde-Bezirk
1 ¹⁾	45	Josefstädterstras.	VIII	41	29	Blindengasse . .	VIII	81	116	Lerchenfelderstr.	VIII	121	14	Tigergasse	VIII
2	47	"	"	42	27	"	"	82	114	"	"	122	12	"	"
3	49	"	"	43	25	"	"	83	112	"	"	123	10	"	"
4	51	"	"	44	23	"	"	84	110	"	"	124	8	"	"
5	53	"	"	45	21	"	"	85	108	"	"	125	6	"	"
6	55	"	"	46	19	"	"	86	106	"	"	126	90	Lerchenfelderstr.	"
7	57	"	"	47	17	"	"	87	104	"	"	127	88	"	"
8	59	"	"	48	15	"	"	88	102	"	"	128	1	Lerchengasse . . .	"
9	61	"	"	49	13	"	"	89	100	"	"	129	3	"	"
10	63	"	"	50	11	"	"	90	98	"	"	130	5	"	"
11	67	"	"	51	9	"	"	91	96	"	"	131	7	"	"
12	73	"	"	52	7	"	"	92	94	"	"	132	9	"	"
13	75	"	"	53	5	"	"	93	1	Tigergasse	"	133	11	"	"
14	77	"	"	54	3	"	"	94	3	"	"	134	13	"	"
15	79	"	"	55	123	Kaiserstrasse . .	VII	95	5	"	"	135	15	"	"
16	81	"	"	56	—	Demolirt	VIII	96	7	"	"	136	17	"	"
17	83	"	"	57	160	Lerchenfelderstr.	"	97	11	"	"	137	19	"	"
18	85	"	"	58	158	"	"	98	15	"	"	138	21	"	"
19	87	"	"	59	154	"	"	99	17	"	"	139	23	"	"
20	21	Stolzenthalergas.	"	60	152	"	"	100	19	"	"	140	25	"	"
21	89	Josefstädterstras.	"	61	150	"	"	101	21	"	"	141	27	"	"
22	91	"	"	62	148	"	"	102	23	"	"	142	29	"	"
23	93	"	"	63	146	"	"	103	25	"	"	143	31	"	"
24	95	"	"	64	144	"	"	104	27	"	"	144	34	"	"
25	97	"	"	65	142	"	"	105	29	"	"	145	32	"	"
26	30	Blindengasse . .	"	66	140	"	"	106	31	"	"	146	30	"	"
27	28	"	"	67	138	"	"	107	33	"	"	147	28	"	"
28	26	"	"	68	136	"	"	108	35	"	"	148	26	"	"
29	24	"	"	69	134	"	"	109	38	"	"	149	24	"	"
30	"	"	"	70	132	"	"	110	36	"	"	150	22	"	"
31	22	"	"	71	—	Demolirt	"	111	34	"	"	151	20	"	"
32	20	"	"	72	130	Lerchenfelderstr.	"	112	32	"	"	152	4	Pfeilgasse	"
33	18	"	"	73	128	"	"	113	30	"	"	153	1	"	"
34	16	"	"	74	126	"	"	114	28	"	"	154	3	"	"
35	14	"	"	75	124	"	"	115	26	"	"	155	5	"	"
36	12	"	"	76	122	"	"	116	24	"	"	156	7	"	"
37	10	"	"	77	120	"	"	117	22	"	"	157	16	Lerchengasse . .	"
38	"	"	"	78	118	"	"	118	20	"	"	158	14	"	"
39	8	"	"	79	116	"	"	119	18	"	"	159	12	"	"
40 ²⁾	31	"	"	80	114	"	"	120	16	"	"	160	10	"	"

¹⁾ 24 Strozsigrund. ²⁾ 188 Josefstadt.

Altlerchenfeld.

Conscriptions- oder alte Nummer	Orientierungs- Nummer	Gasse, Strasse oder Platz	Gemeinde- Bezirk	Conscriptions- oder alte Nummer	Orientierungs- Nummer	Gasse, Strasse oder Platz	Gemeinde- Bezirk	Conscriptions- oder alte Nummer	Orientierungs- Nummer	Gasse, Strasse oder Platz	Gemeinde- Bezirk	Conscriptions- oder alte Nummer	Orientierungs- Nummer	Gasse, Strasse oder Platz	Gemeinde- Bezirk
161	8	Lerchengasse . .	VIII	186	91	Lerchenfelderstr.	VII	211	133	Lerchenfelderstr.	VII	236	6	Blindengasse . . .	VIII
162	6	"	"	187	93	"	"	212	135	"	"	237	4	Lerchengasse . . .	"
163	84	Lerchenfelderstr.	"	188	95	"	"	213	137	"	"	238	13	Tigergasse	"
164	82	"	"	189	97	"	"	214	139	"	"	239	37	"	"
165	80	"	"	190	99	"	"	215	141	"	"	240	20	Stolzenthalgasse..	"
166	78	"	"	191	101	"	"	216	143	"	"	241	18	"	"
167	76	"	"	192		Demolirt	"	217	145	"	"	242	8	"	"
168	74	"	"	193		"	"	218	36	"	VIII	243	10	"	"
169	72	"	"	194		"	"	219	34	"	"	244	13	"	"
170	70	"	"	195	103	Lerchenfelderstr.	"	220	32	"	"	245	156	Lerchenfelderstr.	"
171	68	"	"	196	105	"	"	221 ¹⁾	5	Rother Hof	"	246	15	Stolzenthalgasse..	"
172	66	"	"	197	107	"	"	222		"	"	247	17	"	"
173	64	"	"	198	109	"	"	223		"	"	248	19	"	"
174	62	"	"	199		"	"	224	14	"	"	249	16	"	"
175	60	"	"	200	III	"	"	225	12	"	"	250	14	"	"
176	58	"	"	201	113	"	"	226	10	"	"	251	12	"	"
177	56	"	"	202	115	"	"	227	9	Zeltgasse	"	252	11	"	"
178	54	"	"	203	117	"	"	228	7	"	"	253	9	"	"
179	52	"	"	204	119	"	"	229	12	"	"	254	7	"	"
180	77	"	VII	205	121	"	"	230	33	Josefstädterstras.	"	255	5	"	"
181	79	"	"	206	123	"	"	231	31	"	"	256	6	"	"
182	81	"	"	207	125	"	"	232	4	Blindengasse . . .	"	257	9	Tigergasse	"
183	85	"	"	208	127	"	"	233	106	Kaiserstrasse . . .	VII	258	162	Lerchenfelderstr.	"
184	87	"	"	209	129	"	"	234	4	Tigergasse	VIII	259	1	Blindengasse . . .	"
185	89	"	"	210	131	"	"	235	83	Lerchenfelderstr.	VII			"	"

1) 144 St. Ullrich.

Breitenfeld.

Conscriptions- oder alte Nummer	Orientierungs- Nummer	Gasse, Strasse oder Platz	Gemeinde- Bezirk	Conscriptions- oder alte Nummer	Orientierungs- Nummer	Gasse, Strasse oder Platz	Gemeinde- Bezirk	Conscriptions- oder alte Nummer	Orientierungs- Nummer	Gasse, Strasse oder Platz	Gemeinde- Bezirk	Conscriptions- oder alte Nummer	Orientierungs- Nummer	Gasse, Strasse oder Platz	Gemeinde- Bezirk
1	63	Alserstrasse . . .	VIII	26	49	Laudongasse . . .	VIII	51	62	Florianigasse . . .	VIII	76	21	Bennogasse	VIII
2	61	"	"	27	47	"	"	52	64	"	"	77	19	"	"
3	59	"	"	28	42	"	"	53	66	"	"	78	17	"	"
4	57	"	"	29	44	"	"	54	8	Bennogasse	"	79	15	"	"
5	55	"	"	30	46	"	"	55	10	"	"	80	13	"	"
6	53	"	"	31	16	Albertgasse . . .	"	56	12	"	"	81	11	"	"
7	23	Feldgasse	"	32	18	"	"	57	59	Laudongasse	"	82	9	"	"
8	19	"	"	33	1	"	"	58	57	"	"	83	6	Bennoplatz	"
9		"	"	34	5	Breitenfeldergas..	"	59	55	"	"	84	5	"	"
10	15	"	"	35	3	"	"	60	50	"	"	85	33	Blindengasse . . .	"
11	13	"	"	36	6	"	"	61	52	"	"	86	59	Florianigasse . . .	"
12	11	"	"	37	8	"	"	62	14	Bennogasse	"	87	57	"	"
13	9	"	"	38	8	Albertplatz	"	63	16	"	"	88	55	"	"
14	7	"	"	39	7	"	"	64	18	"	"	89	4	Bennoplatz	"
15	40	Laudongasse . . .	"	40	29	Albertgasse	"	65	13	Breitenfeldergas..	"	90	1	"	"
16	3	Feldgasse	"	41	5	Albertplatz	"	66	11	"	"	91	49	Florianigasse . . .	"
17	52	Florianigasse . . .	"	42	4	"	"	67	14	"	"	92	47	"	"
18	54	"	"	43	27	Albertgasse	"	68	16	"	"	93	45	"	"
19	56	"	"	44	25	"	"	69	24	Bennogasse	"	94	21	Feldgasse	"
20		"	"	45	23	"	"	70	26	"	"	95	27	Bennogasse	"
21	4	Albertgasse	"	46	21	"	"	71	28	"	"	96	1a	Breitenfeldergas..	"
22	6	"	"	47	19	"	"	72	30	"	"			"	"
23	8	"	"	48	17	"	"	73	29	"	"			"	"
24	10	"	"	49	15	"	"	74	25	"	"			"	"
25	51	Laudongasse . . .	"	50	13	"	"	75	15	Breitenfeldergas..	"			"	"

1) 144 St. Ullrich.

Conscriptions- oder alte Nummer	Orientierungs- Nummer	Gasse, Strasse oder Platz	Gemeinde- Bezirk	Conscriptions- oder alte Nummer	Orientierungs- Nummer	Gasse, Strasse oder Platz	Gemeinde- Bezirk	Conscriptions- oder alte Nummer	Orientierungs- Nummer	Gasse, Strasse oder Platz	Gemeinde- Bezirk	Conscriptions- oder alte Nummer	Orientierungs- Nummer	Gasse, Strasse oder Platz	Gemeinde- Bezirk
1	2	Erdbergerstrasse	III	65	25	Apostelgasse . . .	III	129	18	Wallischgasse . .	III	193	20	Schlachthausgas..	III
2	2	Blumengasse . . .	"	66	23	"	"	130	20	"	"	194	22	"	"
3	4	"	"	67	21	"	"	131	22	"	"	195	9	Paulusgasse . . .	"
4	7	"	"	68	19	"	"	132	24	"	"	196	11	Schimmelgasse . .	"
5	5	"	"	69	17	"	"	133	26	"	"	197	9	"	"
6	3	"	"	70	15	"	"	134	2	Leonhardtgasse .	"	198	7	"	"
7	6	Erdbergerstrasse.	"	71	18	"	"	135	4	"	"	199	5	"	"
8	8	"	"	72	11	"	"	136	6	"	"	200	3	"	"
9	10	"	"	73	9	"	"	137	8	"	"	201	28	Baumgasse	"
10	12	"	"	74	7	"	"	138	10	"	"	202	30	"	"
11	14	"	"	75		"	"	"	139	12	"	"	203	32	"
12	16	"	"	76	5	"	"	140	14	"	"	204		"	"
13	18	"	"	77	3	"	"	141	16	"	"	205		"	"
14	20	"	"	78		Demolirt	"	142	18	"	"	206		"	"
15	22	"	"	79	72	Erdbergerstrasse.	"	143	20	"	"	207		Reservirt	"
16	24	"	"	80	74	"	"	144	22	"	"	208		"	"
17	26	"	"	81	76	"	"	145	24	"	"	209		"	"
18	28	"	"	82	78	"	"	146	51	Baumgasse	"	210		"	"
19	30	"	"	83	80	"	"	147	49	"	"	211	1	Schlachthausgas..	"
20	32	"	"	84	82	"	"	148	47	"	"	212	5	Kleingasse	"
21	34	"	"	85	84	"	"	149	45	"	"	213	8	"	"
22	36	"	"	86	86	"	"	150	41	"	"	214	10	"	"
23	38	"	"	87	88	"	"	151	39	"	"	215	71	Baumgasse	"
24	40	"	"	88		"	"	"	152	37	"	"	216	69	"
25	42	"	"	89	90	"	"	153	35	"	"	217	67	"	"
26	44	"	"	90	92	"	"	154	5	Rabengasse	"	218	65	"	"
27	46	"	"	91	4	Keinergasse . . .	"	155	29	Baumgasse	"	219	63	"	"
28	48	"	"	92	6	"	"	156	27	"	"	220	61	"	"
29	50	"	"	93	18	"	"	157	25	"	"	221	59	"	"
30	52	"	"	94	11	"	"	158	23	"	"	222	57	"	"
31	54	"	"	95	9	"	"	159	21	"	"	223	25	Leonhardtgasse .	"
32	56	"	"	96	2	Lustgasse	"	160	19	"	"	224	23	"	"
33	58	"	"	97	4	"	"	161	17	"	"	225	21	"	"
34	60	"	"	98	6	"	"	162	15	"	"	226	19	"	"
35	62	"	"	99	7	Keinergasse . . .	"	163	13	"	"	227	17	"	"
36	64	"	"	100	5	"	"	164	11	"	"	228	15	"	"
37	66	"	"	101	94	Erdbergerstrasse.	"	165	9	"	"	229	13	"	"
38	68	"	"	102	96	"	"	166		"	"	230	11	"	"
39	70	"	"	103	98	"	"	167	7	"	"	231	9	"	"
40	4	Apostelgasse . . .	"	104	100	"	"	168		1	Petrusgasse . . .	"	232	7	"
41	6	"	"	105	102	"	"	169		"	"	233	5	"	"
42	8	"	"	106	104	"	"	170	22	Baumgasse	"	234	3	"	"
43	10	"	"	107	2	Wällischgasse . .	"	171	24	"	"	235	1	"	"
44	12	"	"	108	4	"	"	172	26	"	"	236	28	Wällischgasse . .	"
45		"	"	109	6	"	"	173	4	Schimmelgasse . .	"	237		"	"
46	14	"	"	110	8	"	"	174	6	"	"	238	30	"	"
47		Demolirt	"	111	13	Knappengasse . .	"	175	8	"	"	239	45	Erdbergerstrasse	"
48	18	Apostelgasse . . .	"	112	11	"	"	176	10	"	"	240	32	Wällischgasse . .	"
49	20	"	"	113	9	"	"	177	7	Paulusgasse	"	241	34	"	"
50	22	"	"	114	7	"	"	178	5	"	"	242	36	"	"
51	24	"	"	115	5	"	"	179	3	"	"	243	38	"	"
52	26	"	"	116	3	"	"	180	7	Petrusgasse	"	244	40	"	"
53	28	"	"	117	10	Wällischgasse . .	"	181	9	"	"	245	42	"	"
54	30	"	"	118	8	Rabengasse	"	182	4	Paulusgasse	"	246	44	"	"
55	32	"	"	119	10	"	"	183	6	"	"	247	46	"	"
56	34	"	"	120	12	"	"	184	12	Schimmelgasse . .	"	248	48	"	"
57	36	"	"	121	14	"	"	185		"	"	"	249	2	Kleingasse
58	38	"	"	122	16	"	"	186	19	"	"	250	3	"	"
59	40	"	"	123	18	"	"	187	15	"	"	251	54	Wällischgasse . .	"
60 ¹⁾	35	"	"	124	20	"	"	188	10	Paulusgasse	"	252	56	"	"
61	33	"	"	125	31	Baumgasse	"	189	12	"	"	253	79	"	"
62	31	"	"	126	12	Wällischgasse . .	"	190	14	"	"	254	77	"	"
63	29	"	"	127	14	"	"	191	16	Schlachthausgas..	"	255	75	"	"
64	27	"	"	128	16	"	"	192	18	"	"	256	73	"	"

1) 147 Landstrasse.

Conscriptions- oder alte Nummer	Orientierungs- Nummer	Gasse, Strasse oder Platz	Gemeinde- Bezirk	Conscriptions- oder alte Nummer	Orientierungs- Nummer	Gasse, Strasse oder Platz	Gemeinde- Bezirk	Conscriptions- oder alte Nummer	Orientierungs- Nummer	Gasse, Strasse oder Platz	Gemeinde- Bezirk	Conscriptions- oder alte Nummer	Orientierungs- Nummer	Gasse, Strasse oder Platz	Gemeinde- Bezirk
257	1	Kleingasse . . .	III	321	128	Erdbergerstrasse.	III	385	15	Dietrichgasse . .	III	448	Ohne	Erdbergermais . .	III
258	71	Wällischgasse . .	"	322	"	"	"	386	13	"	"	449	"	"	"
259	69	"	"	323	130	"	"	387	11	"	"	450	39a	Erdbergerstrasse	"
260	67	"	"	324	132	"	"	388	9	"	"	451	48	Dietrichgasse . .	"
261	65	"	"	325	134	"	"	389	7	"	"	452	Ohne	Erdbergermais . .	"
262	63	"	"	326	136	"	"	390	5	"	"	453	"	"	"
263	61	"	"	327	138	"	"	391	3	"	"	454	32a	Dietrichgasse . .	"
264	59	"	"	328	140	"	"	392	37	Erdbergerstrasse	"	455	Ohne	Erdbergermais . .	"
265	57	"	"	329	142	"	"	393	35	"	"	456	13	Gestättengasse . .	"
266	55	"	"	330	144	"	"	394	33	"	"	457	136a	Erdbergerstrasse	"
267	53	"	"	331	146	"	"	395	31	"	"	458	39c	"	"
268	51	"	"	332	148	"	"	396	29	"	"	459	Ohne	Erdbergermais . .	"
269	49	"	"	333	150	"	"	397	7	Wassergasse . .	"	460	3	Petrusgasse . . .	"
270	47	"	"	334	152	"	"	398 ^a	6	Erdbergerlande	"	461	17	Kleingasse . . .	"
271	7	Kugelgasse . . .	"	335	154	"	"	398 ^b	4	Schwalbengasse . .	"	462	6	"	"
272	5	"	"	336	156	"	"	399	8	Erdbergerlande	"	463	Ohne	Erdbergermais . .	"
273	3	"	"	337	158	"	"	400	24	Schlachthausgas..	"	464	6a	Erdbergerlande	"
274	1	"	"	338	160	"	"	401	31	Dietrichgasse . .	"	465	4	"	"
275	5	Gestättengasse . .	"	339	162	"	"	402	51	Erdbergerstrasse.	"	466	12	"	"
276	—	Bei Nr. 268 . . .	"	340	164	"	"	403	49	"	"	467	Ohne	Erdbergermais . .	"
277	81	Wällischgasse . .	"	341	166	"	"	404	47	"	"	468	—	Reservirt	"
278	83	"	"	342	87	Wällischgasse . .	"	405	14	Schlachthausgas..	"	469	6	Schlachthausgas..	"
279	85	"	"	343	168	Erdbergerstrasse	"	406	3	Rabengasse . . .	"	470	Ohne	Erdbergermais . .	"
280	4	Amongasse	"	344	—	Reservirt	"	407	14	Schimmelgasse . .	"	471	"	"	"
281	19	Gestättengasse . .	"	345	61	Erdbergerstrasse	"	408	1	Weidegasse . . .	"	472	3a	Dietrichgasse . .	"
282	7	"	"	346	59	"	"	409	Ohne	Erdbergermais . .	"	473	—	Reservirt	"
283	2	Kugelgasse	"	347	5	Rüdengasse	"	410	"	"	"	474	Ohne	Erdbergermais . .	"
284	4	"	"	348	3	"	"	411	"	"	"	475	"	"	"
285	6	"	"	349	20	Dietrichgasse . .	"	412	1	Rasumoffskygas..	"	476	"	"	"
286	41	Wällischgasse . .	"	350	4	Rüdengasse	"	413	2	Gestättengasse . .	"	477	"	"	"
287	39	"	"	351	6	"	"	414	5	Wassergasse . . .	"	478	"	"	"
288	37	"	"	352	8	"	"	415	14	Erdbergerlande	"	479	"	"	"
289	35	"	"	353	55	Erdbergerstrasse.	"	416	"	"	"	480	"	"	"
290	33	"	"	354	53	"	"	417	1	Schwalbengasse . .	"	481	"	"	"
291	31	"	"	355	43	"	"	418	35	Dietrichgasse . .	"	"	"	"	"
292	29	"	"	356	41	"	"	419	12a	Erdbergerlande	"	"	"	"	"
293	27	"	"	357	39	"	"	420	4	Kleingasse	"	"	"	"	"
294	25	"	"	358	4	Dietrichgasse . .	"	421	3	Schlachthausgas..	"	"	"	"	"
295	23	"	"	359	6	"	"	422	43	Baumgasse	"	"	"	"	"
296	21	"	"	360	8	"	"	423	Ohne	Erdbergermais . .	"	"	"	"	"
297	19	"	"	361	10	"	"	424	8	Keinergasse . . .	"	"	"	"	"
298	17	"	"	362	12	"	"	425	10	"	"	"	"	"	"
299	15	"	"	363	14	"	"	426	3	"	"	"	"	"	"
300	13	"	"	364	16	"	"	427	12	"	"	"	"	"	"
301	11	"	"	365	18	"	"	428	14	"	"	"	"	"	"
302	9	"	"	366	22	"	"	429	16	"	"	"	"	"	"
303	7	"	"	367	24	"	"	430	17	Schimmelgasse . .	"	"	"	"	"
304	5	Thomasgasse . . .	"	368	26	"	"	431	Ohne	Erdbergermais . .	"	"	"	"	"
305	3	"	"	369	28	"	"	432	50	Dietrichgasse . .	"	"	"	"	"
306	5	Wällischgasse . .	"	370	30	"	"	433	Ohne	Erdbergermais . .	"	"	"	"	"
307	3	"	"	371	32	"	"	434	"	"	"	"	"	"	"
308	106	Erdbergerstrasse	"	372	34	"	"	435	1	Gestättengasse . .	"	"	"	"	"
309	2	Thomasgasse . . .	"	373	36	"	"	436	10	Erdbergerlande	"	"	"	"	"
310	110	Erdbergerstrasse	"	374	38	"	"	437	52	Dietrichgasse . .	"	"	"	"	"
311	112	"	"	375	40	"	"	438	23	"	"	"	"	"	"
312	114	"	"	376	42	"	"	439	Ohne	Erdbergermais . .	"	"	"	"	"
313	116	"	"	377	44	"	"	440	"	"	"	"	"	"	"
314	118	"	"	378	33	"	"	441	46	Dietrichgasse . .	"	"	"	"	"
315	120	"	"	379	29	"	"	442	Ohne	Erdbergermais . .	"	"	"	"	"
316	122	"	"	380	27	"	"	443	"	"	"	"	"	"	"
317	124	"	"	381	21	"	"	444	"	"	"	"	"	"	"
318	126 ^a	"	"	382	2	Aufwaschgasse	"	445	39b	Erdbergerstrasse.	"	"	"	"	"
319	126 ^b	"	"	383	19	Dietrichgasse . .	"	446	Ohne	Erdbergermais . .	"	"	"	"	"
320	"	"	"	384	17	"	"	447	13	Paulusgasse . . .	"	"	"	"	"

Gumpendorf.

Conscriptions- oder alte Nummer	Orientierungs- Nummer	Gasse, Strasse oder Platz	Gemeinde- Bezirk	Conscriptions- oder alte Nummer	Orientierungs- Nummer	Gasse, Strasse oder Platz	Gemeinde- Bezirk	Conscriptions- oder alte Nummer	Orientierungs- Nummer	Gasse, Strasse oder Platz	Gemeinde- Bezirk	Conscriptions- oder alte Nummer	Orientierungs- Nummer	Gasse, Strasse oder Platz	Gemeinde- Bezirk
1	65	Gumpendorferstr.	VI	65	1	Marchettigasse.	VI	128	117	Gumpendorferstr.	VI	191	118	Gumpendorferstr.	VI
2	67	"	"	66	3	"	"	129	119	"	"	192	116	"	"
3	14	Esterhazygasse	"	67	5	"	"	130	121	"	"	193	114	"	"
4	12	"	"	68	7	"	"	131	123	"	"	194	2	Millergasse.	"
5	10	"	"	69	9	"	"	132	8	Moritzgasse	"	195	106	Gumpendorferstr.	"
6	8	"	"	70	95	Gumpendorferstr.	"	133	4	"	"	196	104	"	"
7	6	"	"	71	97	"	"	134	56	Mollardgasse.	"	197	102	"	"
8	98	Magdalenenstras.	"	72	99	"	"	135	54	"	"	198	102	"	"
9	2	Kaunitzgasse.	"	73	101	"	"	136	52	"	"	199	1	Stumpergasse	"
10	1	Wäschergasse	"	74	103	"	"	137	50	"	"	200	3	"	"
11	59	Magdalenenstras.	"	75	16	Brückengasse	"	138	44	"	"	201	5	"	"
12	61	"	"	76	14	"	"	139	1	Brückengasse	"	202	7	"	"
13	63	"	"	77	12	"	"	140	61	Mollardgasse.	"	203	9	"	"
14	65	"	"	78	10	"	"	141	63	"	"	204	11	"	"
15	67	"	"	79	8	"	"	142	65	"	"	205	13	"	"
16	2	Mollardgasse.	"	80	6	"	"	143	1	Fallgasse	"	206	15	"	"
17	6	"	"	81	6	Blaugasse	"	144	69	Mollardgasse.	"	207	17	"	"
18	8	"	"	82	4	"	"	145	71	"	"	208	16	"	"
19	10	Hofmühlgasse	"	83	1	"	"	146	73	"	"	209	14	"	"
20	75	Magdalenenstras.	"	84	2	"	"	147	75	"	"	210	12	"	"
21	73	"	"	85	34	Mollardgasse.	"	148	77	"	"	211	10	"	"
22	71	"	"	86	32	"	"	149	79	"	"	212	8	"	"
23	9	Esterhazygasse	"	87	36	"	"	150 ^a	3	Moritzgasse	"	213	6	"	"
24	69	Gumpendorferstr.	"	88	28	"	"	150 ^b	129	Gumpendorferstr.	"	214	4	"	"
25	8	Münzwardeingas.	"	89	20	"	"	151	6	Hornbostelgasse	"	215	2	"	"
26	6	"	"	90	—	Bei Nr. 416	"	152	6	"	"	216	96	Gumpendorferstr.	"
27	4	"	"	91	1	Hofmühlgasse	"	153	70	Mollardgasse	"	217	94	"	"
28	3	"	"	92	9	Mollardgasse.	"	154	3	Hornbostelgasse	"	218	92	"	"
29	5	"	"	93	11	"	"	155	3	"	"	219	90	"	"
30	7	"	"	94	13	"	"	156	83	Mollardgasse.	"	220	9	Webgasse	"
31	9	"	"	95	15	"	"	157	83	"	"	221	11	"	"
32	11	"	"	96	17	"	"	158	2	Wallgasse	"	222	13	"	"
33	71	Gumpendorferstr.	"	97	19	"	"	159	84	Mollardgasse.	"	223	15	"	"
34	73	"	"	98	21	"	"	160	82	"	"	224	11	Liniengasse	"
35	22	Hofmühlgasse	"	99	23	"	"	161	1	Eisvogelgasse	"	225	—	Bei Nr. 208	"
36	20	"	"	100	25	"	"	162	5	"	"	226	17	Liniengasse	"
37	18	"	"	101	27	"	"	163	3	Meravigliagasse	"	227	19	"	"
38	16	"	"	102	29	"	"	164	4	"	"	228	19	"	"
39	2	Münzwardeingas.	"	103	31	"	"	165	7	Eisvogelgasse	"	229	41	"	"
40	7	Hofmühlgasse	"	104	33	"	"	166	147	Gumpendorferstr.	"	230	13	Gfrornergasse	"
41	13	"	"	105	35	"	"	167	149	"	"	231	45	Liniengasse	"
42	15	"	"	106	37	"	"	168	151	"	"	232	47	"	"
43	17	"	"	107	39	"	"	169	153	"	"	233	49	"	"
44	19	"	"	108	41	"	"	170	6	Wallgasse	"	234	15	Wallgasse	"
45	21	"	"	109	2	Anilingasse	"	171	4	"	"	235	17	"	"
46	23	"	"	110	1	"	"	172	90	Mollardgasse	"	236	19	"	"
47	77	Gumpendorferstr.	"	111	47	Mollardgasse.	"	173	1	Wallgasse	"	237	21	"	"
48	79	"	"	112	49	"	"	174	7	"	"	238	23	"	"
49	81	"	"	113	51	"	"	175	9	"	"	239	25	"	"
50	83	"	"	114	55	"	"	176	9	"	"	240 ^a	33	"	"
51	85	"	"	115 ^a	3	Brückengasse	"	177	11	"	"	240 ^b	35	"	"
52	87	"	"	116	5	"	"	178	157	Gumpendorferstr.	"	241	14	"	"
53	89	"	"	117	11	"	"	179	159	"	"	242	52	Liniengasse	"
54	91	"	"	118	109	Gumpendorferstr.	"	180	161	"	"	243	50	"	"
55	93	"	"	119	111	"	"	181	144	"	"	244	48	"	"
56	18	Marchettigasse	"	120	113	"	"	182	138	"	"	245	46	"	"
57	16	"	"	121	115	"	"	183	136	"	"	246	44	"	"
58	14	"	"	122	3	Dominikanergass.	"	184	134	"	"	247	42	"	"
59	20	Sandwirthgasse	"	123	5	"	"	185	132	"	"	248	40	"	"
60	21	"	"	124	7	"	"	186	7	Gfrornergasse	"	249	38	"	"
61	8	Marchettigasse	"	125	9	"	"	187	126	Gumpendorferstr.	"	250	5	Aegidigasse	"
62	6	"	"	126	11	"	"	188	124	"	"	251	2	Strohmayergasse.	"
63	4	"	"	127	6	Moritzgasse	"	189	122	"	"	252	5	"	"
64	2	"	"	127	121	Gumpendorferstr.	"	190	120	"	"	253	7	"	"

Conscriptions- oder alte Nummer	Orientierungs- Nummer	Gasse, Strasse oder Platz	Gemeinde- Bezirk	Conscriptions- oder alte Nummer	Orientierungs- Nummer	Gasse, Strasse oder Platz	Gemeinde- Bezirk	Conscriptions- oder alte Nummer	Orientierungs- Nummer	Gasse, Strasse oder Platz	Gemeinde- Bezirk	Conscriptions- oder alte Nummer	Orientierungs- Nummer	Gasse, Strasse oder Platz	Gemeinde- Bezirk
254	9	Strohmayergasse.	VI	318	48	Stumpergasse . .	VI	382	24	Hirschengasse . .	VI	445	17	Bürgerspitalgas.	VI
255	—	Bei Nr. 244 . . .	"	319	50	" . . .	"	383	22	" . . .	"	446	19	" . . .	"
256	13	Strohmayergasse.	"	320	52	" . . .	"	384	20	" . . .	"	447	21	" . . .	"
257	16	Wallgasse	"	321	54	" . . .	"	385	18	" . . .	"	448	23	" . . .	"
258	14	Strohmayergasse.	"	322	56	" . . .	"	386	16	" . . .	"	449	3	Matrosengasse . .	"
259	12	"	"	323	58	" . . .	"	387	14	" . . .	"	450	26	Bürgerspitalgasse	"
260	10	"	"	324	60	" . . .	"	388	12	" . . .	"	451	24	" . . .	"
261	8	"	"	325	62	" . . .	"	389	10	" . . .	"	452	22	" . . .	"
262	6	"	"	326	119	Mariahilferstrass.	"	390	8	" . . .	"	453	20	" . . .	"
263	4	"	"	327	109	" . . .	"	391	6	" . . .	"	454	18	" . . .	"
264	9	Aegidigasse . . .	"	328	107	" . . .	"	392	82	Gumpendorferstr.	"	455	16	" . . .	"
265	23	Mittelgasse . . .	"	329	105	" . . .	"	393	80	" . . .	"	456	10	Mittelgasse	"
266	25	"	"	330	103	" . . .	"	394	78	" . . .	"	457	29	Millergasse	"
267	27	"	"	331	101	" . . .	"	395	76	" . . .	"	458	31	"	"
268	29	"	"	332	99	" . . .	"	396	74	" . . .	"	459	33	"	"
269	33	"	"	333	97	" . . .	"	397	70	" . . .	"	460	35	"	"
270	31	"	"	334	95	" . . .	"	398	68	" . . .	"	461	37	"	"
271	24	"	"	335	93	" . . .	"	399	19	Esterhazygasse . .	"	462	39	"	"
272	22	"	"	336	91	" . . .	"	400	21	" . . .	"	463	32	"	"
273	13	Aegidigasse . . .	"	337	8	Schmalzhofgasse.	"	401	23	" . . .	"	464	11	Garbergasse	"
274	—	Bei Nr. 663 . . .	"	338	10	" . . .	"	402	25	" . . .	"	465	9	"	"
275	3	Kurzgasse	"	339	12	" . . .	"	403	27	" . . .	"	466	7	"	"
276	26	Wallgasse	"	340	14	" . . .	"	404	29	" . . .	"	467	5	"	"
277	34	Millergasse	"	341	18	" . . .	"	405	31	" . . .	"	468	3	"	"
278	20	Garbergasse . . .	"	342	34	Webgasse	"	406	22	Kasernengasse . .	"	469	22	Liniengasse	"
279	123	Mariahilferstrass.	"	343	36	"	"	407	85	Mariahilferstrass.	"	470	24	"	"
280	121	"	"	344	38	"	"	408	87	"	"	471	22	"	"
281	59	Stumpergasse . .	"	345	40	"	"	409	89	"	"	472	24	"	"
282	57	"	"	346	42	"	"	410	26	Kasernengasse . .	"	473	22	Millergasse	"
283	55	"	"	347	9	Schmalzhofgasse.	"	411	24	"	"	474	24	"	"
284	53	"	"	348	11	"	"	412	3	Schmalzhofgasse.	"	475	26	"	"
285	51	"	"	349	13	"	"	413	5	"	"	476	19	"	"
286	49	"	"	350	28	Webgasse	"	414	22	Mollardgasse . . .	"	477	21	"	"
287	47	"	"	351	26	"	"	415	72	"	"	478	23	"	"
288	45	"	"	352	24	"	"	416	18	"	"	479	25	"	"
289	2	Mittelgasse . . .	"	353	22	"	"	417	139	Gumpendorferstr.	"	480	27	"	"
290	2	"	"	354	20	"	"	418	64	Mollardgasse . . .	"	481	13	Mittelgasse	"
291	41	Stumpergasse . .	"	355	18	"	"	419	137	Gumpendorferstr.	"	482	14	Bürgerspitalgasse	"
292	39	"	"	356	8	Liniengasse	"	420	10	Mollardgasse . . .	"	483	12	"	"
293	37	"	"	357	6	"	"	421	141	Gumpendorferstr.	"	484	10	"	"
294	35	"	"	358	4	"	"	422	4	Gfrornergasse . .	"	485	8	"	"
295	33	"	"	359	11	Hirschengasse . .	"	423	2	"	"	486	6	"	"
296	31	"	"	360	3	Liniengasse	"	424	4	Hirschengasse . .	"	487	3	"	"
297	29	"	"	361	5	"	"	425	6	Garbergasse . . .	"	488	5	"	"
298	27	"	"	362	14	Webgasse	"	426	42	Wallgasse	"	489	7	"	"
299	25	"	"	363	12	"	"	427	43	Millergasse	"	490	9	"	"
300	23	"	"	364	10	"	"	428	41	"	"	491	11	"	"
301	21	"	"	365	8	"	"	429	28	Bürgerspitalgasse	"	492	19	Mittelgasse	"
302	19	"	"	366	6	"	"	430	30	"	"	493	12	Aegidigasse	"
303	16	Liniengasse . . .	"	367	4	"	"	431	40	Wallgasse	"	494	10	"	"
304	20	Stumpergasse . .	"	368	88	Gumpendorferstr.	"	432	29	Bürgerspitalgasse	"	495	8	"	"
305	22	"	"	369	86	"	"	433	27	"	"	496	6	"	"
306	24	"	"	370	84	"	"	434	6	Matrosengasse . .	"	497	4	"	"
307	26	"	"	371	3	Hirschengasse . .	"	435 ^a	9	"	"	498	36	Liniengasse	"
308	28	"	"	372	5	"	"	435 ^b	9	"	"	499	38	Millergasse	"
309	30	"	"	373	7	"	"	436	24	Aegidigasse . . .	"	500	1	Bürgerspitalgasse	"
310	32	"	"	374	9	"	"	437	22	"	"	501	2	"	"
311	34	"	"	375	13	"	"	438	20	"	"	502	28	Liniengasse	"
312	36	"	"	376	15	"	"	439	18	"	"	503	17	Millergasse	"
313	38	"	"	377	17	"	"	440	16	"	"	504	27	"	"
314	40	"	"	378	19	"	"	441	14	"	"	505	29	"	"
315	42	"	"	379	21	"	"	442	16	Mittelgasse	"	506	31	"	"
316	44	"	"	380	23	"	"	443	13	Bürgerspitalgasse	"	507	14	Mollardgasse . . .	"
317	46	"	"	381	25	"	"	444	15	"	"	508	4	Kasernengasse . .	"

Conscriptions- oder alte Nummer	Orientierungs-Nummer	Gasse, Strasse oder Platz	Gemeinde-Bezirk	Conscriptions- oder alte Nummer	Orientierungs-Nummer	Gasse, Strasse oder Platz	Gemeinde-Bezirk	Conscriptions- oder alte Nummer	Orientierungs-Nummer	Gasse, Strasse oder Platz	Gemeinde-Bezirk	Conscriptions- oder alte Nummer	Orientierungs-Nummer	Gasse, Strasse oder Platz	Gemeinde-Bezirk
509	6	Kasernengasse	VI	556	10	Gfrornergasse	VI	603	18	Kasernengasse	VI	648	16	Kasernengasse	VI
510	8	Königseggasse	"	557	12	"	"	604	8	Sandwirthgasse	"	649	30	Webgasse	"
511	6	"	"	558	39	Liniengasse	"	605	18	"	"	650	3	Hofmühlgasse	"
512	4	"	"	559	36	Wallgasse	"	606	14	"	"	651	46	Mollardgasse	"
513	4	"	"	560	8	Matrosengasse	"	607	16	"	"	652	62	"	"
514	5	"	"	561	16	Schmalzhofgasse	"	608	10	Kasernengasse	"	653	4	"	"
515	5	Brauer-gasse	"	562	20	Kasernengasse	"	609	14	"	"	654	21	Aegidigasse	"
516	3	"	"	563	40	Millergasse	"	610	4	Bürgerspitalgasse	"	655	4	Esterhazygasse	"
517	3	Königseggasse	"	564	140	Gumpendorferstr.	"	611	40	Mollardgasse	"	656	30	Wallgasse	"
518	6	Brauer-gasse	"	565	12	Wallgasse	"	612	42	"	"	657	28	"	"
519	4	"	"	566	1	Moritzgasse	"	613	7	Webgasse	"	658	16	Garbergasse	"
520	2	"	"	567	10	Garbergasse	"	614	3	Aegidigasse	"	659	11	Kasernengasse	"
521	37	Liniengasse	"	568	163	Gumpendorferstr.	"	615	19	"	"	660	12	Sandwirthgasse	"
522	35	"	"	569	13	Wallgasse	"	616	13	Sandwirthgasse	"	661	1	Reservirt	"
523	21	"	"	570	33	Liniengasse	"	617	15	"	"	662	1	Kurzgasse	"
524	14	Millergasse	"	571	131	Gumpendorferstr.	"	618	19	"	"	663	1	Hornbostelgasse	"
525	12	"	"	572	133	"	"	619	5	Webgasse	"	664	10	Sandwirthgasse	"
526	10	"	"	573	10	Hornbostelgasse	"	620	3	"	"	665	32a	Mollardgasse	"
527	8	"	"	574	8	"	"	621	17	Sandwirthgasse	"	666	11	Sandwirthgasse	"
528	6	"	"	575	4	"	"	622	1	Esterhazygasse	"	667	32	Wallgasse	"
529	4	"	"	576	2	"	"	623	3	"	"	668	34	Liniengasse	"
530	1	"	"	577	2	Sandwirthgasse	"	624	1	Mollardgasse	"	669	63b	Gumpendorferstr.	"
531	3	"	"	578	3	Mittelgasse	"	625	6	Spörlingasse	"	670	63c	"	"
532	5	"	"	579	5	"	"	626	4	"	"	671	63f	"	"
533	7	"	"	580	7	"	"	627	2	"	"	672	16	Ufergasse	"
534	9	"	"	581	4	"	"	628	3	"	"	673	9	Kopernikusgasse	"
535	11	"	"	582	6	"	"	629	36	Millergasse	"	674	9	Corneliusgasse	"
536	13	"	"	583	42	Millergasse	"	630	3	Grasgasse	"	675	9	Corneliusgasse	"
537	16	"	"	584	6	Hofmühlgasse	"	631	2	Hofmühlgasse	"	676	1	"	"
538	25	Liniengasse	"	585	48	Mollardgasse	"	632	2	Brückengasse	"	677	4	Kopernikusgasse	"
539	1	Gfrornergasse	"	586	92	"	"	633	63d	Gumpendorferstr.	"	678	3	Corneliusgasse	"
540	3	"	"	587	4	Sandwirthgasse	"	634	63e	"	"	679	6	Kopernikusgasse	"
541	143	Gumpendorferstr.	"	588	44	Millergasse	"	635	63a	"	"	680	2	Corneliusgasse	"
542	145	"	"	589	46	"	"	636	4	Kaunitzgasse	"	681	4	"	"
543	6	Eisvogelgasse	"	590	4	Hofmühlgasse	"	637 ^a	8	"	"	682	8	"	"
544	4	"	"	591	4	Garbergasse	"	638 ^a	6	"	"	683	6	"	"
545	2	"	"	592	27	Hofmühlgasse	"	638 ^b	5	Corneliusgasse	"	684	8	Kopernikusgasse	"
546	12	Garbergasse	"	593	135	Gumpendorferstr.	"	639	8	Kopernikusgasse	"	685	11	"	"
547	Bei Nr. 511	"	"	594	5	Thurmburggasse	"	640	9	Kasernengasse	"	686	7	"	"
548	Nr. 265	"	"	595	3	Sandwirthgasse	"	641	7	"	"	687	63g	Gumpendorferstr.	"
549	27	Wallgasse	"	596	10	Ufergasse	"	642	5	"	"	688	53	Mollardgasse	"
550	2	Liniengasse	"	597	1	Sandwirthgasse	"	643	3	"	"	689	2	Strohmayergasse	"
551	38	Ufergasse	"	598	5	Kasernengasse	"	644	4	Schmalzhofgasse	"	690	—	Reservirt	"
552	11	Gfrornergasse	"	599	6	Sandwirthgasse	"	645	9	Brückengasse	"	691	42	Ufergasse	"
553	9	"	"	600	5	"	"	646	7	"	"	692	—	Reservirt	"
554	8	"	"	601	12	Kasernengasse	"	647	18	Garbergasse	"	693	118a	Gumpendorferstr.	"
555	8	"	"	602	12	Kasernengasse	"					694	7	Corneliusgasse	"

Himmelfortgrund.

Conscriptions- oder alte Nummer	Orientierungs-Nummer	Gasse, Strasse oder Platz	Gemeinde-Bezirk	Conscriptions- oder alte Nummer	Orientierungs-Nummer	Gasse, Strasse oder Platz	Gemeinde-Bezirk	Conscriptions- oder alte Nummer	Orientierungs-Nummer	Gasse, Strasse oder Platz	Gemeinde-Bezirk	Conscriptions- oder alte Nummer	Orientierungs-Nummer	Gasse, Strasse oder Platz	Gemeinde-Bezirk
1	21	Nussdorferstras.	IX	5	29	Nussdorferstrasse	IX	9	11	Dreihackengasse	IX	13	6	Säulengasse	IX
2	22	Schubertgasse	"	6	—	Demolirt	"	10	12	Säulengasse	"	14	4	"	"
3	25	Nussdorferstras.	"	7	31	Nussdorferstras.	"	11	10	"	"	15	4	Sobieskigasse	"
4	27	"	"	8	14	Säulengasse	"	12	8	"	"	16	3	Sechschimmelg.	"

Himmelfortgrund.

Conscriptions- oder alte Nummer	Orientierungs- Nummer	Gasse, Strasse oder Platz	Gemeinde- Bezirk	Conscriptions- oder alte Nummer	Orientierungs- Nummer	Gasse, Strasse oder Platz	Gemeinde- Bezirk	Conscriptions- oder alte Nummer	Orientierungs- Nummer	Gasse, Strasse oder Platz	Gemeinde- Bezirk	Conscriptions- oder alte Nummer	Orientierungs- Nummer	Gasse, Strasse oder Platz	Gemeinde- Bezirk
17	5	Sechsschimmelg.	IX	38	18	Schubertgasse . .	IX	60	12	Sobieskigasse . .	IX	82	111	Liechtensteinstr.	IX
18	14	"	"	39	16	"	"	61	11	Schubertgasse . .	"	83	113	"	"
19	12	"	"	40	14	"	"	62	13	Sobieskigasse . .	"	84	6	Gemeindegasse . .	"
20	1	Sobieskigasse . .	"	41	12	"	"	63	15	"	"	85	4	Schubertgasse . .	"
21	3	"	"	42	19	"	"	64	10	Gemeindegasse . .	"	86	58	Nussdorferstrasse	"
22	5	"	"	43	8	"	"	65	8	"	"	87	16	Sechsschimmelg.	"
23	2	Säulengasse . .	"	44	6	"	"	66	18	Sobieskigasse . .	"	88	2	Schubertgasse . .	"
23	2	Säulengasse . .	"	45	1	"	"	67	49	Nussdorferstras.	"	89	5	Galileigasse . .	"
24	9	"	"	46	3	"	"	68	66	"	"	90	39	Nussdorferstrasse	"
25	11	"	"	47	5	"	"	69	66	"	"	91	23	"	"
26	7	Sobieskigasse . .	"	48	7	"	"	70	64	"	"	92	6	Dreihackengasse .	"
27	5	Sobieskiplatz . .	"	49	9	"	"	71	56	"	"	93	60	Nussdorferstrasse	"
28	13	Säulengasse . .	"	50	13	"	"	72	54	"	"				
29	15	"	"	51	15	"	"	73	52	"	"				
30	17	"	"	52	17	"	"	74	50	"	"				
31	35	Nussdorferstrasse	"	53	19	"	"	75	97	Liechtensteinstr.	"				
32	2	Galileigasse . .	"	54	41	Nussdorferstrasse	"	76	99	"	"				
33	37	Nussdorferstrasse	"	55	43	"	"	77	101	"	"				
34			"	56	45	"	"	78	103	"	"				
35		Demolirt	"	57	47	"	"	79	105	"	"				
36			"	58	14	Gemeindegasse . .	"	80	107	"	"				
37	20	Schubertgasse . .	"	59	14	Sobieskigasse . .	"	81	109	"	"				

Hundsturm.

Conscriptions- oder alte Nummer	Orientierungs- Nummer	Gasse, Strasse oder Platz	Gemeinde- Bezirk	Conscriptions- oder alte Nummer	Orientierungs- Nummer	Gasse, Strasse oder Platz	Gemeinde- Bezirk	Conscriptions- oder alte Nummer	Orientierungs- Nummer	Gasse, Strasse oder Platz	Gemeinde- Bezirk	Conscriptions- oder alte Nummer	Orientierungs- Nummer	Gasse, Strasse oder Platz	Gemeinde- Bezirk
1 ^a	21	Bräuhausg., Unt.	V	28	6	Johannagasse . .	V	56	36	Bräuhausg., Unt.	V	84	118	Hundsthurmerstr.	V
2	23	"	"	29		Gartengrund . . .	"	57	34	"	"	85	116	"	"
3	25	"	"	30		"	"	58	32	"	"	86	114	"	"
4	27	"	"	31	5	Johannagasse . .	"	59	30	"	"	87	112	"	"
5	29	"	"	32	7	"	"	60	28	"	"	88	110	"	"
6	31	"	"	33	9	"	"	61	26	"	"	89	108	"	"
7	33	"	"	34	11	"	"	62		Bei Nr. 67	"	90	106	"	"
8	35	"	"	35	13	"	"	63	1	Hundsturm, Am	"	91		"	"
9	40	Johannagasse . .	"	36	15	"	"	64	3	"	"	92	2	Nevillegasse . . .	"
10	21	Bräuhausg., Ob.	"	37	17	"	"	65	5	"	"	93	102	Hundsthurmerstr.	"
11	23	"	"	38	19	"	"	66	123	Hundsthurmerstr.	"	94	100	"	"
12	38	Johannagasse . .	"	39	21	"	"	67	125	"	"	95	98	"	"
13	36	"	"	40	23	"	"	68	127	"	"	96	96	"	"
14	34	"	"	41	25	"	"	69	129	"	"	97	94	"	"
15	32	"	"	42	27	"	"	70	131	"	"	98	92	"	"
16	30	"	"	43	29	"	"	71	133	"	"	99	99	"	"
17	28	"	"	44	31	"	"	72	135	"	"	100	88	"	"
18	26	"	"	45	33	"	"	73	137	"	"	101	86	"	"
19	24	"	"	46	35	"	"	74	6	Mauthhausgasse .	"	102	84	"	"
20	22	"	"	47	41	Bräuhausg., Unt.	"	75	139	Hundsthurmerstr.	"	103	82	"	"
21	20	"	"	48	50	"	"	76	141	"	"	104	80	"	"
22	18	"	"	49	48	"	"	77	143	"	"	105	78	"	"
23	16	"	"	50	46	"	"	78	130	"	"	106	76	"	"
24	14	"	"	51	44	"	"	79	128	"	"	107	93	"	"
25	12	"	"	52	42	"	"	80	126	"	"	108	95	"	"
26	10	"	"	53	40	"	"	81	124	"	"	109	97	"	"
27	8	"	"	54	38	"	"	82	122	"	"	110	99	"	"
				55	36	"	"	83	120	"	"	111	101	"	"

Conscriptions- oder alte Nummer	Orientierungs- Nummer	Gasse, Strasse oder Platz	Gemeinde-Bezirk	Conscriptions- oder alte Nummer	Orientierungs- Nummer	Gasse, Strasse oder Platz	Gemeinde-Bezirk	Conscriptions- oder alte Nummer	Orientierungs- Nummer	Gasse, Strasse oder Platz	Gemeinde-Bezirk	Conscriptions- oder alte Nummer	Orientierungs- Nummer	Gasse, Strasse oder Platz	Gemeinde-Bezirk	
112	103	Hundsturmest..	V	131	1	Amtshausgasse..	V	150	31	Reinprechtsdorferstrasse	V	165	3	Mauthhausgasse..	V	
113	105	"	"	132	4	Bräuhausgas., Ob.	"	151	} 3	Johannagasse..	"	166	5	"	"	
114	107	"	"	133	6	"	"	152			"	"	167	1	Luftgasse..	"
115	109	"	"	134	8	"	"	153			1	"	"	168	Ohne	Eisenbahn-Wächterhaus..
116	} III	"	"	135	10	"	"	154	} 2	"	"	169	3	Luftgasse..	V	
117		"	"	136	2	Amtshausgasse..	"	155			"	"	170	Ohne	Hundsturmerspitze..	X
118	113	"	"	137	4	"	"	156	6	Bräuhausg., Unt.	"	171	4	Mauthhausgasse..	V	
119	115	"	"	138	6	"	"	a	Ohne	Vor der Hundsturmest-L.	X	172	Ohne	Vor der Hundsturmest-L.	X	
120	117	"	"	139	11	Bräuhausg., Unt.	"	157b	"	"	"	173	4	Johannagasse..	V	
121	119	"	"	140	9	"	"	c	"	"	"	174	Ohne	Vor der Schönbrunner-L.	X	
122	4	Hundsturm, Am	"	141	7	"	"	a	"	"	"					
123	3	Bärengasse..	"	142	5	"	"	158b	"	"	"					
124	5	"	"	143	3	"	"	c	"	"	"					
125	7	"	"	144	1	"	"	159	"	"	"					
126	2	Hundsturm, Am	"	145	27	Reinprechtsdorferstrasse	"	160	"	"	"					
127	19	Bräuhausg., Unt.	"	146	25	"	"	161	"	"	"					
128	17	"	"	147	23	"	"	162	"	"	"					
129	15	"	"	148	28	"	"	163	"	"	"					
130	3	Amtshausgasse..	"	149	30	"	"	164	"	"	"					

Hungelbrunn.

Conscriptions- oder alte Nummer	Orientierungs- Nummer	Gasse, Strasse oder Platz	Gemeinde-Bezirk	Conscriptions- oder alte Nummer	Orientierungs- Nummer	Gasse, Strasse oder Platz	Gemeinde-Bezirk	Conscriptions- oder alte Nummer	Orientierungs- Nummer	Gasse, Strasse oder Platz	Gemeinde-Bezirk	Conscriptions- oder alte Nummer	Orientierungs- Nummer	Gasse, Strasse oder Platz	Gemeinde-Bezirk
1	73	Wied. Hauptstr..	IV	5	—	Bei Nr. 3..	IV	9	9	Matzleinsdorferstrasse	V				
2	75	"	"	6	3	Matzleinsdorferstrasse	V	10	11	"	"				
3	77	"	"	7	5	"	"	11	13	"	"				
4	79	"	"	8	7	"	"								

Jägerzeile.

Conscriptions- oder alte Nummer	Orientierungs- Nummer	Gasse, Strasse oder Platz	Gemeinde-Bezirk	Conscriptions- oder alte Nummer	Orientierungs- Nummer	Gasse, Strasse oder Platz	Gemeinde-Bezirk	Conscriptions- oder alte Nummer	Orientierungs- Nummer	Gasse, Strasse oder Platz	Gemeinde-Bezirk	Conscriptions- oder alte Nummer	Orientierungs- Nummer	Gasse, Strasse oder Platz	Gemeinde-Bezirk
1	} Im unteren Prater (Siehe I. Abschn. S. 85)		II	14	} 13	Schüttel, Am..	II	27	78	Praterstrasse..	II	40	8	Mayergasse..	II
2				15				28	76	"	"	41	6	"	"
3				16				29	74	"	"	42	4	"	"
4				17				30	72	"	"	43	68	Praterstrasse..	"
5				18				31	70	"	"	44	66	"	"
6				19				32	3	Mayergasse..	"	45	64	"	"
7				20				33	5	"	"	46	62	"	"
8				21				34	7	"	"	47	60	"	"
9				22				35	9	"	"	48	56	"	"
10				23				36	11	"	"	49	54	"	"
11				24				37	14	"	"	50	52	"	"
12				25				38	12	"	"	51	50	"	"
13				26				39	10	"	"	52	48	"	"

Jägerzeile.

Conscriptions- oder alte Nummer	Orientierungs-Nummer	Gasse, Strasse oder Platz	Gemeinde-Bezirk	Conscriptions- oder alte Nummer	Orientierungs-Nummer	Gasse, Strasse oder Platz	Gemeinde-Bezirk	Conscriptions- oder alte Nummer	Orientierungs-Nummer	Gasse, Strasse oder Platz	Gemeinde-Bezirk	Conscriptions- oder alte Nummer	Orientierungs-Nummer	Gasse, Strasse oder Platz	Gemeinde-Bezirk
53	46	Praterstrasse . .	II	75		Freudenau	II	97				119			
54	44	"	"	76		(Siehe I. Abschn. S. 85)		98				120			
55	42	"	"	77	6	Franzensbrückst.	"	99				121			
56	—	Demolirt	"	78	—	Im Prater	"	100				122			
57	7	Czerningasse . . .	"	79		Nächst der	"	101				123			
58	40	Praterstrasse . . .	"	80		Schwimmschule	"	102				124			
59	38	"	"	81		Stadlau	"	103				125			
60	36	"	"	82	3	Schüttel, Am . . .	"	104				126			
61	58	"	"	83	7	Emiliengasse . . .	"	105				127			
62	19	Schüttel, Am . . .	"	84		Freudenau	"	106				128			
63				85		(Siehe I. Abschn. S. 85)	"	107				129			
64	3	Czerningasse . . .	"	86		Reservirt	"	108				130			
65	11b	"	"	87	6	Helenegasse . . .	"	109				131			
66	13	"	"	88	4	"	"	110							
67	9	"	"	89	8	"	"	111							
68	21	Schüttel, Am . . .	"	90	4	Hedwigasse	"	112	11	Czerningasse . . .	"				
69				91	2	"	"	113	11a	"	"				
70				92		Reservirt	"	114		Reservirt	"				
71		Freudenau	"	93			"	115		Siehe I. Abschnitt Seite 85	"				
72		(Siehe I. Abschn. S. 85)	"	94		Freudenau	"	116							
73				95		(Siehe I. Abschn. S. 85)	"	117		Oberer Prater	"				
74				96			"	118		(Siehe I. Abschn. S. 85)	"				

Josefstadt.

Conscriptions- oder alte Nummer	Orientierungs-Nummer	Gasse, Strasse oder Platz	Gemeinde-Bezirk	Conscriptions- oder alte Nummer	Orientierungs-Nummer	Gasse, Strasse oder Platz	Gemeinde-Bezirk	Conscriptions- oder alte Nummer	Orientierungs-Nummer	Gasse, Strasse oder Platz	Gemeinde-Bezirk	Conscriptions- oder alte Nummer	Orientierungs-Nummer	Gasse, Strasse oder Platz	Gemeinde-Bezirk
1	1	Auerspergstrasse.	VIII	29	7	Josefstädterstras.	VIII	57	48	Langegasse . . .	VIII	85	11	Langegasse . . .	VIII
2	3	Trautsohnigasse .	"	30	9	"	"	58	46	"	"	86	13	"	"
3	8	"	"	31		"	"	59	44	"	"	87	15	"	"
4	6	"	"	32	11	"	"	60	42	"	"	88	17	"	"
5	4	"	"	33	13	"	"	61	18	Schmidtgasse . . .	"	89	19	"	"
6	2	"	"	34	30	Langegasse	"	62	15	"	"	90	21	"	"
7	5	Auerspergstrasse.	"	35	16	Josefstädterstras.	"	63	36	Langegasse	"	91	23	"	"
8	7	"	"	36	14	"	"	64	34	"	"	92	25	"	"
9	9	"	"	37	12	"	"	65	32	"	"	93	27	"	"
10	1	Josefgasse	"	38	1	Buchfeldgasse . . .	"	66	26	"	"	94	29	"	"
11	5	"	"	39	6	Josefstädterstras.	"	67	24	"	"	95	31	"	"
12	7	"	"	40	1	Lenaugasse	"	68	22	"	"	96	33	"	"
13	9	"	"	41	3	"	"	69	16	"	"	97	17	Josefstädterstras.	"
14	11	"	"	42	5	"	"	70	14	"	"	98	19	"	"
15	14	"	"	43	7	"	"	71	12	"	"	99	21	"	"
16	10	"	"	44	9	"	"	72	10	"	"	100	23	"	"
17	8	"	"	45	11	"	"	73	8	"	"	101	42	Piaristengasse . .	"
18	6	"	"	46	5	Schmidtgasse . . .	"	74	6	"	"	102	26a	Josefstädterstras.	"
19	4	"	"	47	17	Lenaugasse	"	75	4	"	"	103	26	"	"
20	13	Auerspergstrasse.	"	48		"	"	76	2	"	"	104	24	"	"
21	15	"	"	49	19	"	"	77	8	Lerchenfelderstr.	"	105	22	"	"
22	17	"	"	50	8	Schmidtgasse . . .	"	78	6	"	"	106	20	"	"
23	19	"	"	51		"	"	79	4	"	"	107	37	Langegasse	"
24	21	"	"	52		Bei Nr. 197	"	80	1	Langegasse	"	108	39	"	"
25	1	Josefstädterstras.	"	53	15	Florianigasse . . .	"	81	3	"	"	109	41	"	"
26				54	54	Langegasse	"	82	5	"	"	110	43	"	"
27	3	"	"	55	52	"	"	83	7	"	"	111	45	"	"
28	5	"	"	56	50	"	"	84	9	"	"	112	47	"	"

Conscriptions- oder alte Nummer	Orientierungs- Nummer	Gasse, Strasse oder Platz	Gemeinde- Bezirk	Conscriptions- oder alte Nummer	Orientierungs- Nummer	Gasse, Strasse oder Platz	Gemeinde- Bezirk	Conscriptions- oder alte Nummer	Orientierungs- Nummer	Gasse, Strasse oder Platz	Gemeinde- Bezirk	Conscriptions- oder alte Nummer	Orientierungs- Nummer	Gasse, Strasse oder Platz	Gemeinde- Bezirk
113	49	Langegasse . . .	VIII	147	3	Lederergasse . . .	VIII	181	3	Bennogasse . . .	VIII	216	1	Florianigasse . .	VIII
114	51	" . . .	"	148	5	" . . .	"	182	1	" . . .	"	217	3	" . . .	"
115	53	" . . .	"	149	6	Fuhrmannsgasse . .	"	183	60	Josefstädterstras.	"	218	4	Wickenburggasse	"
116	19	Florianigasse . . .	"	150	9	Lederergasse . . .	"	184		" . . .	"	219	2	" . . .	"
117	21	" . . .	"	151	2	Löwenburggasse . .	"	185	62	" . . .	"	220	3	Tulpengasse . . .	"
118	23	" . . .	"	152	13	Lederergasse . . .	"	187		" . . .	"	221	5	" . . .	"
119	62	Piaristengasse . . .	"	153	15	" . . .	"	188 ¹⁾	31	Blindengasse . . .	"	222	16	Lenaugasse . . .	"
120	60	" . . .	"	154	19	" . . .	"	189	3	Buchfeldgasse . . .	"	223	14	" . . .	"
121	58	" . . .	"	155	39	Florianigasse . . .	"	190	5	" . . .	"	224	4	Schmidtgasse . . .	"
122	56	" . . .	"	156	12	Fuhrmannsgasse . .	"	191	7	" . . .	"	225	3	" . . .	"
123	54	" . . .	"	157	21	" . . .	"	192	9	" . . .	"	226	10	Lenaugasse . . .	"
124	52	" . . .	"	158	19	" . . .	"	193	11	" . . .	"	227	4	Georggasse . . .	"
125	50	" . . .	"	159	17	" . . .	"	194	13	" . . .	"	228	16	Schmidtgasse . . .	"
126	48	" . . .	"	160	15	" . . .	"	195	15	" . . .	"	229	13	" . . .	"
127	46	" . . .	"	161	13	" . . .	"	196	17	" . . .	"	230	3	Fuhrmannsgasse . .	"
128	44	" . . .	"	162	11	" . . .	"	197	19	" . . .	"	231	4	Maria Treugasse . .	"
129	36	Josefstädterstras.	"	163	9	" . . .	"	198		" . . .	"	232	3	Löwenburggasse . .	"
130	34	" . . .	"	164	7	" . . .	"	199	18	" . . .	"	233	7	Lederergasse . . .	"
131	32	" . . .	"	165	5	" . . .	"	200	16	" . . .	"	234	14	Fuhrmannsgasse . .	"
132	30	" . . .	"	166	1	" . . .	"	201	14	" . . .	"	235	3	Maria Treugasse . .	"
133	41	Piaristengasse . . .	"	167	44	Josefstädterstras.	"	202	12	" . . .	"				
134	10	Lederergasse . . .	"	168	46	" . . .	"	203	10	" . . .	"				
135	45	Piaristengasse . . .	"	169	9	Albertgasse . . .	"	204	8	" . . .	"				
136	47	" . . .	"	170	7	" . . .	"	205	6	" . . .	"				
137	49	" . . .	"	171	5	" . . .	"	206		" . . .	"				
138	29	Florianigasse . . .	"	172	3	" . . .	"	207	4	" . . .	"				
139	31	" . . .	"	173	48	Josefstädterstras.	"	208	2	" . . .	"				
140	33	" . . .	"	174	50	" . . .	"	209	2	Lenaugasse . . .	"				
141	35	" . . .	"	175	52	" . . .	"	210	3	Rathhausstrasse . .	"				
142	8	Lederergasse . . .	"	176	54	" . . .	"	211	1	Georggasse . . .	"				
143	6	" . . .	"	177	56	" . . .	"	212	7	Rathhausstrasse . .	"				
144	4	" . . .	"	178	4	Bennogasse . . .	"	213	9	" . . .	"				
145	40	Josefstädterstras.	"	179	2	Bennoplatz . . .	"	214	2	Tulpengasse . . .	"				
146	38	" . . .	"	180	5	Bennogasse . . .	"	215	13	Rathhausstrasse . .	"				

1) 40 Alterchenfeld.

Laimgrube.

Conscriptions- oder alte Nummer	Orientierungs- Nummer	Gasse, Strasse oder Platz	Gemeinde- Bezirk	Conscriptions- oder alte Nummer	Orientierungs- Nummer	Gasse, Strasse oder Platz	Gemeinde- Bezirk	Conscriptions- oder alte Nummer	Orientierungs- Nummer	Gasse, Strasse oder Platz	Gemeinde- Bezirk	Conscriptions- oder alte Nummer	Orientierungs- Nummer	Gasse, Strasse oder Platz	Gemeinde- Bezirk
1	5	Rahlgasse	VI	17	9	Getreidemarkt . .	VI	33	24	Magdalenenstras.	VI	49	2	Laimgrubengasse	VI
2	3	"	"	18	5	"	"	34	26	"	"	50	4	"	"
3	1	"	"	19	3	"	"	35	28	"	"	51	6	"	"
4	4	Dreihufeisengas.	"	20	4	Papagenogasse . .	"	36	30	"	"	52	8	"	"
5	3	Gumpendorferstr.	"	21	6	"	"	37	32	"	"	53	10	"	"
6	5	"	"	22	5	"	"	38	3	"	"	54	12	"	"
7	9	"	"	23	1	Getreidemarkt . .	"	39	5	"	"	55	14	"	"
8		"	"	24	4	Magdalenenstras.	"	40	7	"	"	56	16	"	"
9	10	Dreihufeisengas.	"	25	2	Theatergasse . . .	"	41	9	"	"	57	18	"	"
10	8	"	"	26	8	Magdalenenstras.	"	42	11	"	"	58	19	"	"
11	10	Engelgasse	"	27	7	Dreihufeisengas.	"	43	13	"	"	59	17	"	"
12	13	Dreihufeisengas.	"	28	12	Magdalenenstras.	"	44	15	"	"	60	15	"	"
13	11	"	"	29	14	"	"	45	17	"	"	61	13	"	"
14	9	"	"	30	16	"	"	46	19	"	"	62	11	"	"
15	—	Bei Nr. 26	"	31	18	"	"	47	21	"	"	63	9	"	"
16	1	Dreihufeisengas.	"	32	2	Engelgasse	"	48	23	"	"	64	7	"	"

Conscriptions- oder alte Nummer	Orientierungs- Nummer	Gasse, Strasse oder Platz	Gemeinde- Bezirk	Conscriptions- oder alte Nummer	Orientierungs- Nummer	Gasse, Strasse oder Platz	Gemeinde- Bezirk	Conscriptions- oder alte Nummer	Orientierungs- Nummer	Gasse, Strasse oder Platz	Gemeinde- Bezirk	Conscriptions- oder alte Nummer	Orientierungs- Nummer	Gasse, Strasse oder Platz	Gemeinde- Bezirk
65	5	Laimgrubengasse	VI	108	70	Magdalenenstras.	VI	150	41	Windmühlgasse	VI	193	3	Dürergasse . . .	VI
66	3	"	"	109	72	"	"	151	17	Stieggasse . . .	"	194	7	Siebensterngasse	VII
67	1	"	"	110	3	Kaunitzgasse . . .	"	152 ¹	20	"	"	195	5	"	"
68	38	Magdalenenstras.	"	111	27	Dürergasse . . .	"	153	18	"	"	196	3	"	"
69	40	"	"	112	25	"	"	154	16	"	"	197	7	Breitengasse . . .	"
70	42	"	"	113	23	"	"	155	46	Gumpendorferstr.	"	198	5	"	"
71	25	"	"	114	21	"	"	156	27	"	"	199	3	"	"
72	27	"	"	115	9	"	"	157	35	"	"	200	20	Mariahilferstrass.	"
73	29	"	"	116	7	"	"	158	33	"	"	201	4	Breitengasse . . .	"
74	31	"	"	117	5	"	"	159	31	"	"	202	6	"	"
75	33	"	"	118	4	"	"	160	29	"	"	203	8	"	"
76	33	"	"	119	6	"	"	161	27	"	"	204	10	"	"
77	2	Stieggasse . . .	"	120	8	"	"	162	25	"	"	205	12	"	"
78	4	"	"	121	10	"	"	163	21	"	"	206	35	Magdalenenstras.	VI
79	6	"	"	122	12	"	"	164	19	"	"	207	1	Engelgasse . . .	"
80	8	"	"	123	14	"	"	165	17	"	"	208	3	"	"
81	10	"	"	124	16	"	"	166	15	"	"	209	5	"	"
82	12	"	"	125	18	"	"	167	4	Bettlerstiege . . .	"	210	7	"	"
83	11	"	"	126	17	Luftbadgasse . . .	"	168	13	Mariahilferstras..	"	211	9	"	"
84	9	"	"	127	15	"	"	169	11	"	"	212	8	"	"
85	7	"	"	128	13	"	"	170	9	"	"	213	6	"	"
86	5	"	"	129	11	"	"	171	7	"	"	214	4	"	"
87	3	"	"	130	9	"	"	172	5	"	"	215	17	Getreidemarkt . . .	"
88	46	Magdalenenstr.	"	131	7	"	"	173	3	"	"	216	15	"	"
89	48	"	"	132	5	"	"	174	3	"	"	217	13	"	"
90	50	"	"	133	1	"	"	175	3 ¹	Hofstallstrasse . . .	VII	218	11	"	"
91	52	"	"	134	57	Gumpendorferstr.	"	176	3	"	"	219	1a	Mariahilferstras..	"
92	4	Kanalgasse . . .	"	135	59	"	"	177	4	Mariahilferstras..	"	220	6	Rahlgasse . . .	"
93	6	"	"	136	61	"	"	178	6	"	"	221	2	"	"
94	8	"	"	137	55	"	"	179	8	"	"	222	3	Kanalgasse . . .	"
95	10	"	"	138	53	"	"	180	10	"	"	223	4	Rahlgasse . . .	"
96	12	"	"	139	51	"	"	181	12	"	"				
97	49	Gumpendorferstr.	"	140	47	"	"	182	14	"	"				
98	7	Kanalgasse . . .	"	141	43	"	"	183	16	"	"				
99	5	"	"	142	41	"	"	184	18	"	"				
100	1	"	"	143	48	"	"	185	2	Stiftgasse . . .	"				
101	56	Magdalenenstras.	"	144	43	Windmühlgasse . . .	"	186	9	Siebensterngasse.	"				
102	58	"	"	145	50	Gumpendorferstr.	"	187	9	Breitengasse . . .	"				
103	60	"	"	146	52	"	"	188	14	"	"				
104	62	"	"	147	54	"	"	189	1	Magdalenenstras.	VI				
105	64	"	"	148	47	Windmühlgasse . . .	"	190	15	Dürergasse . . .	"				
106	66	"	"	149	45	"	"	191	3	Luftbadgasse . . .	"				
107	68	"	"					192							

¹ 39 Windmühle. ² 1 Spittelberg.

Landstrasse.

Conscriptions- oder alte Nummer	Orientierungs- Nummer	Gasse, Strasse oder Platz	Gemeinde- Bezirk	Conscriptions- oder alte Nummer	Orientierungs- Nummer	Gasse, Strasse oder Platz	Gemeinde- Bezirk	Conscriptions- oder alte Nummer	Orientierungs- Nummer	Gasse, Strasse oder Platz	Gemeinde- Bezirk	Conscriptions- oder alte Nummer	Orientierungs- Nummer	Gasse, Strasse oder Platz	Gemeinde- Bezirk
1	1	Invalidenstrasse . . .	III	8	30	Gärtnergasse . . .	III	15	6	Marxergasse . . .	III	25	15	Zollamtsstrasse, Hintere	III
2	3	Landst. Hauptstr.	"	9	28	"	"	16	4	"	"	26	37	Viaduktgas., Unt.	"
3	5	"	"	10	26	"	"	17	4	Zollamtsstrasse, Vordere	"	27	7	Marxergasse . . .	"
4	7	"	"	11	24	"	"	18			"	28	9	"	"
5	9	"	"	12	22	"	"	bis		Demolirt . . .	"	29	11	"	"
6		"	"	13	2	Zuckergasse . . .	"	23		"	"	30	12	Gärtnergasse . . .	"
7	32	Gärtnergasse . . .	"	14	8	Marxergasse . . .	"	24	17	Zollamtsstrasse, Hintere	"	31	10	"	"

Conscriptions- oder alte Nummer	Orientierungs- Nummer	Gasse, Strasse oder Platz	Gemeinde- Bezirk	Conscriptions- oder alte Nummer	Orientierungs- Nummer	Gasse, Strasse oder Platz	Gemeinde- Bezirk	Conscriptions- oder alte Nummer	Orientierungs- Nummer	Gasse, Strasse oder Platz	Gemeinde- Bezirk	Conscriptions- oder alte Nummer	Orientierungs- Nummer	Gasse, Strasse oder Platz	Gemeinde- Bezirk
32	28	Marxergasse . . .	III	96				159	123	Landst. Hauptstr.	III	223	29	Steingasse . . .	III
33	26	" . . .	"	97	51	Landst. Hauptstr.	III	160	125	" . . .	"	224	31	" . . .	"
34		" . . .	"	98	5	Erdbergerstrasse	"	161	127	" . . .	"	225	24	" . . .	"
35	24	" . . .	"	99	7	" . . .	"	162	129	" . . .	"	226	9	Klimschgasse . . .	"
36	22	" . . .	"	100	9	" . . .	"	163	131	" . . .	"	227	18	Steingasse . . .	"
37	20	" . . .	"	101	11	" . . .	"	164	133	" . . .	"	228	16	" . . .	"
38		" . . .	"	102	1	Parkgasse	"	165	135	" . . .	"	229	14	" . . .	"
39	18	" . . .	"	103	3	" . . .	"	166	137	" . . .	"	230	12	" . . .	"
40	19	Gärtnergasse . . .	"	104	15	Erdbergerstrasse.	"	167	139	" . . .	"	231	10	" . . .	"
41	21	" . . .	"	105	17	" . . .	"	168	141	" . . .	"	232	8	" . . .	"
42	27	" . . .	"	106	19	" . . .	"	169	143	" . . .	"	233	6	" . . .	"
43	16	" . . .	"	107	21	" . . .	"	170	145	" . . .	"	234	4	" . . .	"
44	14	Marxergasse . . .	"	108	23	" . . .	"	171	147	" . . .	"	235	130	Landst. Hauptstr.	"
45	20	Gärtnergasse . . .	"	109	25	" . . .	"	172	149	" . . .	"	236	128	" . . .	"
46	29	" . . .	"	110	27	" . . .	"	173	18	Schimmelgasse . . .	"	237	126	" . . .	"
47	31	" . . .	"	111	14	Parkgasse	"	174	16	" . . .	"	238	124	" . . .	"
48	33	" . . .	"	112	53	Landst. Hauptstr.	"	175	21	" . . .	"	239	122	" . . .	"
49	35	" . . .	"	113	55	" . . .	"	176	151	Landst. Hauptstr.	"	240	120	" . . .	"
50	37	" . . .	"	114	57	" . . .	"	177	153	" . . .	"	241	3	Hühnergasse . . .	"
51	39	" . . .	"	115	59	" . . .	"	178	155	" . . .	"	242	5	" . . .	"
52	41	" . . .	"	116	6	Blumengasse	"	179	157	" . . .	"	243	7	" . . .	"
53	43	" . . .	"	117	9	" . . .	"	180	159	" . . .	"	244	9	" . . .	"
54	13	Landst. Hauptstr.	"	118	11	" . . .	"	181	161	" . . .	"	245	11	" . . .	"
55	15	" . . .	"	119	63	Landst. Hauptstr.	"	182	4	Viehmarktgasse . . .	"	246	13	" . . .	"
56	17	" . . .	"	120	65	" . . .	"	183	144	Landst. Hauptstr.	"	247	15	" . . .	"
57	19	" . . .	"	121	67	" . . .	"	184	142	" . . .	"	248	17	" . . .	"
58	21	" . . .	"	122	69	" . . .	"	185	140	" . . .	"	249	8	" . . .	"
59	23	" . . .	"	123	71	" . . .	"	186	138	" . . .	"	250	6	" . . .	"
60	25	" . . .	"	124	73	" . . .	"	187	136	" . . .	"	251	4	" . . .	"
61	27	" . . .	"	125	75	" . . .	"	188	134	" . . .	"	252	118	Landst. Hauptstr.	"
62	29	" . . .	"	126	77	" . . .	"	189	132	" . . .	"	253	9	Rudolfsgasse . . .	"
63	31	" . . .	"	127	79	" . . .	"	190	3	Steingasse	"	254	11	" . . .	"
64	33	" . . .	"	128	81	" . . .	"	191	5	" . . .	"	255	1	Börhavegasse . . .	"
65	35	" . . .	"	129	83	" . . .	"	192	7	" . . .	"	256	20	Rudolfsgasse . . .	"
66	37	" . . .	"	130	85	" . . .	"	193	9	" . . .	"	257	18	" . . .	"
67	39	" . . .	"	131	87	" . . .	"	194	11	" . . .	"	258	16	" . . .	"
68	12	Salmgasse	"	132	89	" . . .	"	195	13	" . . .	"	259	14	" . . .	"
69	10	" . . .	"	133	91	" . . .	"	196	15	" . . .	"	260	12	" . . .	"
70	8	" . . .	"	134	93	" . . .	"	197	17	" . . .	"	261	10	" . . .	"
71	6	" . . .	"	135	95	" . . .	"	198	11	Klimschgasse	"	262	8	" . . .	"
72	4	" . . .	"	136	97	" . . .	"	199	13	" . . .	"	263	6	" . . .	"
73	8	Rasumoffskygas. . .	"	137	101	" . . .	"	200	15	" . . .	"	264	4	" . . .	"
74	1	Salmgasse	"	138	103	" . . .	"	201	4	Hafengasse	"	265	116	Landst. Hauptstr.	"
75	3	" . . .	"	139	105	" . . .	"	202	2	" . . .	"	266	114	" . . .	"
76	5	" . . .	"	140	107	" . . .	"	203	1	" . . .	"	267	112	" . . .	"
77	1	Sieglgasse	"	141	109	" . . .	"	204	3	" . . .	"	268	110	" . . .	"
78	9	Salmgasse	"	142	111	" . . .	"	205	5	" . . .	"	269	108	" . . .	"
79	11	" . . .	"	143	113	" . . .	"	206	7	" . . .	"	270	106	" . . .	"
80	41	Landst. Hauptstr.	"	144	115	" . . .	"	207	9	" . . .	"	271	104	" . . .	"
81	43	" . . .	"	145	117	" . . .	"	208	11	" . . .	"	272	102	" . . .	"
82	45	" . . .	"	146	118	" . . .	"	209	13	" . . .	"	273	100	" . . .	"
83	47	" . . .	"	147	35	Apostelgasse	"	210	13a	" . . .	"	274	98	" . . .	"
84	49	" . . .	"	148	37	" . . .	"	211	16	" . . .	"	275	96	" . . .	"
85	22	Rasumoffskygas. . .	"	149	39	" . . .	"	212	14	" . . .	"	276	94	" . . .	"
86	20	" . . .	"	150	1	Baumgasse	"	213	12	" . . .	"	277	92	" . . .	"
87	18	" . . .	"	151	3	" . . .	"	214	10	" . . .	"	278	90	" . . .	"
88	16	" . . .	"	152	5	" . . .	"	215	8	" . . .	"	279	88	" . . .	"
89	10	" . . .	"	153	118	Landst. Hauptstr.	"	216	6	" . . .	"	280	86	" . . .	"
90	12	" . . .	"	154	2	Baumgasse	"	217	14	Klimschgasse	"	281	84	" . . .	"
91	14	" . . .	"	155	115	Landst. Hauptstr.	"	218	12	" . . .	"	282	82	" . . .	"
92	3	" . . .	"	156	119	" . . .	"	219	21	Steingasse	"	283	80	" . . .	"
93	5	" . . .	"	157	121	" . . .	"	220	23	" . . .	"	284	78	" . . .	"
94	51	Landst. Hauptstr.	"	158				221	25	" . . .	"	285	76	" . . .	"
95								222	27	" . . .	"	286			

1) 60 Erdberg.

Conscriptions- oder alte Nummer	Orientierungs- Nummer	Gasse, Strasse oder Platz	Gemeinde- Bezirk	Conscriptions- oder alte Nummer	Orientierungs- Nummer	Gasse, Strasse oder Platz	Gemeinde- Bezirk	Conscriptions- oder alte Nummer	Orientierungs- Nummer	Gasse, Strasse oder Platz	Gemeinde- Bezirk	Conscriptions- oder alte Nummer	Orientierungs- Nummer	Gasse, Strasse oder Platz	Gemeinde- Bezirk
287	74	Landst. Hauptstr.	III	351	4b	Beatrixgasse . . .	III	414	44	Ungargasse . . .	III	481	3	Reisnerstrasse . .	III
288	72	"	"	352	4a	"	"	415	3	Posthorngasse . .	"	482	7	"	"
289	70	"	"	353	4	"	"	416	5	"	"	483	20	Beatrixgasse . . .	"
290	68	"	"	354	8	Landst. Hauptstr.	"	417	7	"	"	484	18	"	"
291	66	"	"	355	6	"	"	418	8	"	"	485	16	"	"
292	64	"	"	356	4	"	"	419	6	"	"	486	16a	"	"
293	1	Rochusgasse . . .	"	357	4	"	"	420	1	Krummgasse . . .	"	487	14	"	"
294	3	"	"	358	2	"	"	421	3	"	"	488	3	Münzgasse . . .	"
295	5	"	"	359	1	"	"	422	5	"	"	489	1	"	"
296	7	"	"	360	—	Demolirt	"	423	16	"	"	490	4	"	"
297	9	"	"	361	5	Invalidenstrasse .	"	424	14	"	"	491	6	Ungargasse . . .	"
298	11	"	"	362	1	Ungargasse	"	425	12	"	"	492	4	"	"
299	13	"	"	363	3	"	"	426	10	"	"	493	1	Bahngasse, Linke	"
300	15	"	"	364 ^a	5	"	"	427	8	"	"	494	3	"	"
301	17	"	"	364 ^b	6	Beatrixgasse	"	428	42	Ungargasse	"	495	1	Heumarkt, Am. . .	"
302	19	"	"	365	7	Ungargasse	"	430	40	"	"	496	3	"	"
303	21	"	"	366	9	"	"	433	38	"	"	497	3a	"	"
304	23	"	"	367	11	"	"	434	36	"	"	498	5	"	"
305	25	"	"	368	13	"	"	435	34	"	"	499	7	"	"
306	16	"	"	369	15	"	"	436	32	"	"	500	9	"	"
307	3	Gemeindeplatz . . .	"	370	17	"	"	437	30	"	"	501	30	Beatrixgasse . . .	"
308	12	Rochusgasse	"	371	19	"	"	438	28	"	"	502	13	Heumarkt, Am. . .	"
309	10	"	"	372	21	"	"	439	26	"	"	503	2	Salesianergasse . .	"
310	8	"	"	373	23	"	"	440	24	"	"	504	5	"	"
311	6	"	"	374	25	"	"	441	22	"	"	505	7	"	"
312	58	Landst. Hauptstr.	"	375	27	"	"	442	20	"	"	506	9	"	"
313	60	"	"	376	29	"	"	443	18	"	"	507	11	"	"
314	—	Bei Nr. 312	"	377	31	"	"	444	16	"	"	508	13	"	"
315	56	Landst. Hauptstr.	"	378	33	"	"	445	14	"	"	509	15	"	"
316	54	"	"	379	37	"	"	446	12	"	"	510	17	"	"
317	1	Sechskrügelgasse . .	"	380	39	"	"	447	10	"	"	511	19	"	"
318	3	"	"	381	41	"	"	448	11	Beatrixgasse	"	512	21	"	"
319	5	"	"	382	43	"	"	449	13	"	"	513	12	"	"
320	7	"	"	383	45	"	"	450	15	"	"	514	8	"	"
321	14	"	"	384	47	"	"	451	7	Bahngasse, Linke	"	515	4	"	"
322	12	"	"	385	49	"	"	452	—	Demolirt	"	516	—	Demolirt	"
323	10	"	"	386	51	"	"	453	19	Beatrixgasse	"	517	3	Marokanergasse . .	"
324	8	"	"	387	53	"	"	454	21	"	"	518	7	"	"
325	6	"	"	388	55	"	"	455	15	Reisnerstrasse . . .	"	519	9	"	"
326	4	"	"	389	61	"	"	456	17	"	"	520	11	"	"
327	2	"	"	390	63	"	"	457	19	"	"	521	13	"	"
328	50	Landst. Hauptstr.	"	391	54	"	"	458	21	"	"	522 ^a	15	"	"
329	48	"	"	392	52	"	"	459	23	"	"	523	17	"	"
330	46	"	"	393	3	Neulinggasse	"	460	25	"	"	524	19	"	"
331	44	"	"	394	5	"	"	461	34	"	"	525	21	"	"
332	42	"	"	395	—	Demolirt	"	462	32	"	"	526	23	"	"
333	40	"	"	396	7	Neulinggasse	"	463	30	"	"	527	25	"	"
334	38	"	"	397	12	"	"	464	28	"	"	528	20	"	"
335	36	"	"	398	10	"	"	465	26	"	"	529	18	"	"
336	34	"	"	399	6	Thongasse	"	466	24	"	"	530	14	"	"
337	32	"	"	400	4	"	"	467	22	"	"	531	12	"	"
338	30	"	"	401	2	"	"	468	20	"	"	532	10	"	"
339	28	"	"	402	3	"	"	469	18	"	"	533	8	"	"
340	26	"	"	403	9	"	"	470	16	"	"	534	6	"	"
341	24	"	"	404	11	"	"	471	14	"	"	535	27	Heumarkt, Am. . .	"
342	22	"	"	405	13	"	"	472	12	"	"	536	3	Rennweg	"
343	20	"	"	406	6	Neulinggasse	"	473	10	"	"	537	7	"	"
344	18	"	"	407	4	"	"	474	25	Beatrixgasse	"	538	9	"	"
345	16	"	"	408	50	Ungargasse	"	475	27	"	"	539	13	"	"
346	14	"	"	409	48	"	"	476	29	"	"	540	15	"	"
347	12	"	"	410	46	"	"	477	32	"	"	541	33	Salesianergasse . .	"
348	10	"	"	411	4	"	"	478	24	"	"	542	33	"	"
349	3	Beatrixgasse	"	412	48	"	"	479	6	Reisnerstrasse . . .	"				
350	5	"	"	413	46	"	"	480	4	"	"				

Conscriptions- oder alte Nummer	Orientierungs- Nummer	Gasse, Strasse oder Platz	Gemeinde- Bezirk	Conscriptions- oder alte Nummer	Orientierungs- Nummer	Gasse, Strasse oder Platz	Gemeinde- Bezirk	Conscriptions- oder alte Nummer	Orientierungs- Nummer	Gasse, Strasse oder Platz	Gemeinde- Bezirk	Conscriptions- oder alte Nummer	Orientierungs- Nummer	Gasse, Strasse oder Platz	Gemeinde- Bezirk
543	21	Rennweg	III	606	6	Hohlweggasse	III	670	24	Salesianergasse	III	739	73	Rennweg	III
544	23	"	"	607	4	"	"	671	26	"	"	740	10	Salesianergasse	"
545	25	"	"	608	6	Gerlgasse	"	672	48	Rennweg	"	741	—	Demolirt	"
546	27	"	"	609	4	"	"	673	—	Reservirt	"	742	25	Heumarkt, Am	"
547	—	Demolirt	"	610	15	Fasangasse	"	674	6	Mohsgasse	"	743	23	"	"
548	—	"	"	611	19	"	"	675	—	Reservirt	"	744	2	Lagergasse	"
549	31a	Rennweg	"	612	21	"	"	676	—	"	"	745	1	"	"
550	33	"	"	613	23	"	"	677	43	Fasangasse	"	746	17	Heumarkt, Am	"
551	4	Stanislausgasse	"	614	25	"	"	678	42	Rudolfsgasse	"	747	15	"	"
552	1	"	"	615	31	"	"	679	40	"	"	748	4	Oetzeltgasse	"
553	3	"	"	616	33	"	"	680	38	"	"	749	10	"	"
554	39	Rennweg	"	617	3	Kölbgasse	"	681	36	"	"	750	—	Bei Nr. 428—433	"
555	41	"	"	618	5	"	"	682	34	"	"	751	2	Kanal, Am	"
556	43	"	"	619	7	"	"	683	32	"	"	752	—	K. k. Arsenal	"
557	45	"	"	620	9	"	"	684	30	"	"	753	—	Schlachtviehmarkt, Am	"
558	47	"	"	621	24	Fasangasse	"	685	28	"	"	754	44	Rennweg	"
559	49	"	"	622	22	"	"	686	26	"	"	755	8	Bahngasse, Obere	"
560	55	"	"	623	20	"	"	687	24	"	"	756	25	Gärtnergasse	"
561	57	"	"	624	18	"	"	688	—	"	"	757	1	Gerlgasse	"
562	59	"	"	625	16	"	"	bis	22	"	"	758	24	Hohlweggasse	"
563	61	"	"	626	14	"	"	695	—	"	"	759	4	Kanal, Am	"
564	65	"	"	627	12	"	"	696	1	Barichgasse	"	760	13	Petrusgasse	"
565	67	"	"	628	10	"	"	697	3	"	"	761	11	"	"
566	75	"	"	629	8	"	"	698	5	"	"	762	2	Stanislausgasse	"
567	77	"	"	630	6	"	"	699	7	"	"	763	13	Schützengasse	"
568	79	"	"	631	2	"	"	700	9	"	"	764	15	"	"
569	148	Landst. Hauptstr.	"	632	24	Rennweg	"	701	11	"	"	765	20	"	"
570	152	"	"	633	22	"	"	702	13	"	"	766	19	"	"
571	150	"	"	634	—	Demolirt	"	703	15	"	"	767	21	"	"
572 ^a	163	"	"	635	1	Magazingasse	"	704	17	"	"	768	23	"	"
573	85	Rennweg	"	636	18	Rennweg	"	705	57	Ungargasse	"	769	—	Reservirt	"
574	87	"	"	637	16	"	"	706	28	Barichgasse	"	770	27	Schützengasse	"
575	Ohne	Vor d. Marxer-L.	"	638	14	"	"	707	26	"	"	771	29	"	"
576	96	Rennweg	"	639	12	"	"	708	24	"	"	772	Ohne	Vor d. Marxer-L.	"
577	94	"	"	640	10	"	"	709	22	"	"	773	92	Rennweg	"
578	70	"	"	641	8	"	"	710	20	"	"	774	90	"	"
579	68	"	"	642	6	"	"	711	18	"	"	775	88	"	"
580	22	Hafengasse	"	643	4	"	"	712	16	"	"	776	86	"	"
581	20	"	"	644	2	"	"	713	14	"	"	777	84	"	"
582	—	Demolirt	"	645	82	Heugasse	IV	714	12	"	"	778	1	Lissagasse	"
583	60	Rennweg	"	646	5	Reisnerstrasse	III	715	10	"	"	779	3	"	"
584	58	"	"	647	51	Rennweg	"	716	8	"	"	780	4	"	"
585	56	"	"	648	41	Fasangasse	"	717	6	"	"	781	80	Rennweg	"
586	54	"	"	649	39	"	"	718	4	"	"	782	78	"	"
587	52	"	"	650	37	"	"	719	2	"	"	783	76	"	"
588	50	"	"	651	35	"	"	720	12	Schulgasse	"	784	74	"	"
589	46	"	"	652	4	Kölbgasse	"	721	10	"	"	785	72	"	"
590	1	Kanal, Am	"	653	6	"	"	722	8	"	"	786	45	Fasangasse	"
591	6	Bahngasse, Obere	"	654	8	"	"	723	6	"	"	787	2	Zollamtsstrasse, Vordere	"
592	4	"	"	655	16	Hohlweggasse	"	724	4	"	"	788	13	Reisnerstrasse	"
593	1	Fasangasse	"	656	—	Demolirt	"	725	2	"	"	789	18	Schützengasse	"
594	3	"	"	657	20	Hohlweggasse	"	726	3	"	"	790	13	Rudolfsgasse	"
595	5	"	"	658	6	Salesianergasse	"	727	—	"	"	791	12	Schützengasse	"
596	7	"	"	659	22	Hohlweggasse	"	728	2	Klimschgasse	"	792	Ohne	Vor d. Marxer-L.	"
597	9	"	"	660	2	Magazingasse	"	729	1	"	"	793	3	Zollamtsstrasse, Vordere	"
598	11	"	"	661	31	Salesianergasse	"	730	3	"	"	794	Ohne	Vor d. Marxer-L.	"
599	5	Gerlgasse	"	662	29	"	"	731	5	"	"	795	22	Schützengasse	"
600	7	"	"	663	27	"	"	732	7	"	"	796	24	"	"
601	1	Hohlweggasse	"	664	25	"	"	733	4	Fasangasse	"	797	31c	Rennweg	"
602	14	"	"	665	23	"	"	734	Ohne	Staatsbahnhof	"	798	31d	"	"
603	—	"	"	666	16	"	"	735	17	Fasangasse	"	799	26	Steingasse	"
604	—	"	"	667	18	"	"	736	1	Viehmarktgasse	"	800	31e	Rennweg	"
605	8	"	"	668	20	"	"	737	Ohne	Arsenalweg	"	801	2	Schützengasse	"
				669	22	"	"	738	6	Kanal, Am	"	802	31b	Rennweg	"

Landstrasse.

Conscriptions- oder alte Nummer	Orientirungs- Nummer	Gasse, Strasse oder Platz	Gemeinde- Bezirk	Conscriptions- oder alte Nummer	Orientirungs- Nummer	Gasse, Strasse oder Platz	Gemeinde- Bezirk	Conscriptions- oder alte Nummer	Orientirungs- Nummer	Gasse, Strasse oder Platz	Gemeinde- Bezirk	Conscriptions- oder alte Nummer	Orientirungs- Nummer	Gasse, Strasse oder Platz	Gemeinde- Bezirk
803	10	Schützengasse . .	III	824	26	Schützengasse . .	III	846	40	Reisnerstrasse . .	III	868	—	Reservirt	III
804	8	Gerlgasse	"	825	36	Reisnerstrasse . .	"	847	38	"	"	869	—	Rasumoffskygas. .	"
805	2	Henmarkt	"	826	7	Stanislausgasse . .	"	848	41	"	"				
806	Ohne	Vor d. Marxer-L. . .	"	827	6	Beatrixgasse	"	849	28	Rennweg	"				
807	1a	Zollamtstrasse, Vorder	"	828	29	Reisnerstrasse . . .	"	850	6	Messenhausergas. .	"				
808	Ohne	Vor d. Marxer-L. . .	"	829	—	Kanal, Am	"	851	4	"	"				
809	—	Simmeringerstr. . .	"	830	11	Reisnerstrasse . . .	"	852	8	Lagergasse	"				
810	7	Schützengasse	"	831	18	Hohlweggasse	"	853	6	Metternichgasse . .	"				
811	11	"	"	832	—	Reservirt	"	854	6	Stanislausgasse . .	"				
812	5	"	"	833	37	Reisnerstrasse . . .	"	855	8	"	"				
813	3	"	"	834	35	"	"	856	32	Rennweg	"				
814	8	"	"	835	31	"	"	857	20	"	"				
815	6	"	"	836	39	"	"	858	13	Kanal, Am	"				
816	4	"	"	837	43	"	"	859	—	Reservirt	"				
817	5	Schulgasse	"	838	49	"	"	860	11	Kanal, Am	"				
818	18	Hafengasse	"	839	47	"	"	861	7	Messenhausergas. .	"				
819	9	Neulinggasse	"	840	45	"	"	862	8	"	"				
820	Ohne	Hafengasse	"	841	51	"	"	863			"				
821	9	Schützengasse	"	842	9	Metternichgasse . . .	"	864		Reservirt	"				
822	11	Neulinggasse	"	843	3	Messenhausergas. . .	"	865			"				
823	19	Hafengasse	"	844	5	"	"	866			"				
824	25	Schützengasse	"	845	42	Rennweg	"	867							

910 47 *fasangale*

Laurenzergrund.

Conscriptions- oder alte Nummer	Orientirungs- Nummer	Gasse, Strasse oder Platz	Gemeinde- Bezirk	Conscriptions- oder alte Nummer	Orientirungs- Nummer	Gasse, Strasse oder Platz	Gemeinde- Bezirk	Conscriptions- oder alte Nummer	Orientirungs- Nummer	Gasse, Strasse oder Platz	Gemeinde- Bezirk	Conscriptions- oder alte Nummer	Orientirungs- Nummer	Gasse, Strasse oder Platz	Gemeinde- Bezirk
1	16	Laurenzgasse	V	8	2	Laurenzgasse	V	15	21	Matzleinsdorferstrasse .	V				
2	14	"	"	9	3	"	"	16	1	Laurenzgasse	"				
3	12	"	"	10		"	"	17	5	"	"				
4	10	"	"	11	9	"	"	18	7	"	"				
5	8	"	"	12	11	"	"	19	1	Raingasse	"				
6	6	"	"	13	13	"	"				"				
7	4	"	"	14	15	"	"				"				

Leopoldstadt.

Conscriptions- oder alte Nummer	Orientirungs- Nummer	Gasse, Strasse oder Platz	Gemeinde- Bezirk	Conscriptions- oder alte Nummer	Orientirungs- Nummer	Gasse, Strasse oder Platz	Gemeinde- Bezirk	Conscriptions- oder alte Nummer	Orientirungs- Nummer	Gasse, Strasse oder Platz	Gemeinde- Bezirk	Conscriptions- oder alte Nummer	Orientirungs- Nummer	Gasse, Strasse oder Platz	Gemeinde- Bezirk
1	99	Donaustras., Ob. . . .	II	8	88	Donaustras., Ob. . . .	II	14	4	Ankergasse, Kl.	II	19	4	Ankergasse, Gr. . . .	II
2	97	"	"	9	81	"	"	15	1	Antongasse	"	20	10	"	"
3	95	"	"	10	79	"	"	16 ^a	8	Ankergasse, Kl.	"	21	12	"	"
4	93	"	"	11	75	"	"	16 ^b	10	"	"	22	14	"	"
5	91	"	"	11	77	"	"	17 ^a	6	Ankergasse, Gr.	"	23	16	"	"
6	89	"	"	12	73	"	"	17 ^b	5	Ankergasse, Kl.	"	24	18	"	"
7	2	Lilienbrunnngasse. . .	"	13	2	Ankergasse, Kl.	"	18	2	Ankergasse, Gr.	"	25	20	"	"

Leopoldstadt.

311

Conscriptions- oder alte Nummer	Orientirungs- Nummer	Gasse, Strasse oder Platz	Gemeinde- Bezirk	Conscriptions- oder alte Nummer	Orientirungs- Nummer	Gasse, Strasse oder Platz	Gemeinde- Bezirk	Conscriptions- oder alte Nummer	Orientirungs- Nummer	Gasse, Strasse oder Platz	Gemeinde- Bezirk	Conscriptions- oder alte Nummer	Orientirungs- Nummer	Gasse, Strasse oder Platz	Gemeinde- Bezirk
26	—	Demolirt	II	89	45	Donaustrasse, Ob.	II	153	16	Augartenstr., Ob.	II	217	24	Leopoldgasse . . .	II
27	17	Ankergasse, Gr.	"	90	41	"	"	154	18	"	"	218	13a	Haide, Auf der	"
28	15	"	"	91	39	"	"	155	20	"	"	219	11	"	"
29	18	"	"	92	37	"	"	156	22	"	"	220	5	"	"
30	11	"	"	93	35	"	"	157	24	"	"	220 ^a	7	"	"
31	69	Donaustrasse, Ob.	"	94	33	"	"	158	28	"	"	221	39	Leopoldgasse . . .	"
32	67	"	"	95	4	Augartenstr., Unt.	"	159	30	"	"	222	4	Haidgasse	"
33	2	Schiffgasse, Gr.	"	96	6	"	"	160	34	"	"	223	—	Demolirt	"
34	4	"	"	97	8	"	"	161	36	"	"	224	25	Sperlgasse, Gr.	"
35	6	"	"	98	10	"	"	162	1	"	"	225	23	"	"
36	8	"	"	99	12	"	"	163	50	"	"	226	41	Leopoldgasse . . .	"
37	10	"	"	100	14	"	"	164	52	"	"	227	19	Sperlgasse, Gr.	"
38	12	"	"	101	16	"	"	165	60	"	"	228	17	"	"
39	14	"	"	102	18	"	"	166	62	"	"	229	15	"	"
40	4	Krummbaumgas.	"	103	2	Schreigasse.	"	167	64	"	"	230	49	Leopoldgasse . . .	"
41	6	"	"	104	5	"	"	168	66	"	"	231	32	"	"
42	8	"	"	105	5	"	"	169	70	"	"	232	—	Demolirt	"
43	16	Schiffgasse, Gr.	"	106	3	"	"	170	76	"	"	233	36	Leopoldgasse . . .	"
44	18	"	"	107	1	"	"	171	23	Pfarrgasse, Gr.	"	234	11	Sperlgasse, Gr.	"
45	1	Haide, Auf der	"	108	24	Augartenstr., Unt.	"	172	21	"	"	235	—	Demolirt	"
46	22	Schiffgasse, Gr.	"	109	26	"	"	173	19	"	"	236	7	Sperlgasse, Gr.	"
47	24	"	"	110	28	"	"	174	17	"	"	237	5	"	"
48	6	Nickelgasse	"	111	30	"	"	175	15	"	"	238	3	"	"
49	17	Schiffgasse, Gr.	"	112	32	"	"	176	13	"	"	239	1	"	"
50	15	"	"	113	34	"	"	177	9	"	"	240	2	Sperlgasse, Kl.	"
51	13	"	"	114	36	"	"	178	7	"	"	241	4	"	"
52	11	Schiffgasse, Kl.	"	115	38	"	"	179	32	Sperlgasse, Gr.	"	242	6	"	"
53	18	Flossgasse	"	116	40	"	"	180	34	"	"	243	15	Lilienbrunnungasse	"
54	11	Schiffgasse, Gr.	"	117	42	"	"	181	36	"	"	244	13	"	"
55	9	"	"	118	37	"	"	182	38	"	"	245 ^a	8	Sperlgasse, Kl.	"
56	7	"	"	119	31	"	"	183	18	Pfarrgasse, Kl.	"	245 ^b	18	Lilienbrunnungasse	"
57	63	Donaustrasse, Ob.	"	120	29	"	"	184	20	"	"	246	7	Sperlgasse, Kl.	"
58	61	"	"	121	27	"	"	185	11	Pfarrgasse, Gr.	"	247	5	"	"
59	4	Flossgasse	"	122	25	"	"	186	24	Pfarrgasse, Kl.	"	248	3	"	"
60	6	"	"	123	23	"	"	187	68	Augartenstr., Ob.	"	249	2	Sperlgasse, Gr.	"
61	8	"	"	124	21	"	"	188	27	Pfarrgasse, Kl.	"	250	4	"	"
62	10	"	"	125	19	"	"	189	25	"	"	251	4	Karmelitergasse .	"
63	12	"	"	126	17	"	"	190	40	Sperlgasse, Gr.	"	252	6	"	"
64	14	"	"	127	15	"	"	191	21	Pfarrgasse, Kl.	"	253	8	"	"
65	16	"	"	128	13	"	"	192	19	"	"	254	10	"	"
66	12	Schiffgasse, Kl.	"	129	11	"	"	193	17	"	"	255	12	"	"
67	11	Flossgasse	"	130	9	"	"	194	15	"	"	256	7	"	"
68	7	"	"	131	7	"	"	195	13	"	"	257	5	"	"
69	1	"	"	132	5	"	"	196	11	"	"	258	3	"	"
70	57	Donaustrasse, Ob.	"	133	3	"	"	197	9	"	"	259	1	"	"
71	55	"	"	134	3	"	"	198	7	"	"	260	8	Sperlgasse, Gr.	"
72	53	"	"	135	31	Donaustrasse, Ob.	"	199	5	"	"	261	4	Tandelmarktgas.	"
73	51	"	"	136	29	"	"	200	3	"	"	262	6	"	"
74	47	"	"	137	27	"	"	201	1	"	"	263	8	"	"
75	49	"	"	138	25	"	"	202	18	Malzgasse	"	264	10	"	"
76	8	Schiffamtsgasse	"	139	23	"	"	203	23	Herminengasse . . .	"	265	12	"	"
77	10	"	"	140	21	"	"	204	4	Pfarrgasse, Kl.	"	266	14	"	"
78 ^a	20	"	"	141	19	"	"	205	6	"	"	267	16	"	"
78 ^b	18	"	"	142	15	"	"	206	8	"	"	268	18	"	"
79	22	Leopoldgasse	"	143	13	"	"	207	10	"	"	269	20	"	"
80	20	"	"	144	11	"	"	208	12	"	"	270	17	"	"
81	16	"	"	145	9	"	"	209	39	Sperlgasse, Gr.	"	271	15	"	"
82	8	Malzgasse	"	146	7	"	"	210	37	"	"	272	13	"	"
83	—	Demolirt	"	147	5	"	"	211	3	Pfarrgasse, Gr.	"	273	2	Kreuzgas., Rothe	"
84	10	Schreigasse	"	148	3	"	"	212	1	"	"	274	3	"	"
85	12	"	"	149	3	"	"	213	35	Sperlgasse, Gr.	"	275	9	Tandelmarktgas.	"
86	5	Schiffamtsgasse	"	150	8	Augartenstr., Ob.	"	214	29	Leopoldgasse	"	276	7	"	"
87	3	"	"	151	6	"	"	215	31	"	"	277	5	"	"
88	2	Donaustrasse, Ob.	"	152	12	"	"	216	33	"	"	278	3	"	"

Conscriptions- oder alte Nummer	Orientirungs- Nummer	Gasse, Strasse oder Platz	Gemeinde- Bezirk	Conscriptions- oder alte Nummer	Orientirungs- Nummer	Gasse, Strasse oder Platz	Gemeinde- Bezirk	Conscriptions- oder alte Nummer	Orientirungs- Nummer	Gasse, Strasse oder Platz	Gemeinde- Bezirk	Conscriptions- oder alte Nummer	Orientirungs- Nummer	Gasse, Strasse oder Platz	Gemeinde- Bezirk
279	10	Sperlgasse, Gr.	II	343	42	Taborstrasse . . .	II	406	55	Praterstrasse . .	II	468	6	Mohrengasse, Kl.	II
280	12	"	"	344	44	"	"	407	53	"	"	469	8	"	"
281	14	"	"	345	3	Augartenstr., Ob.	"	408	2	Afrikanergasse . .	"	470	14	"	"
282	16	"	"	346	39	Taborstrasse . . .	"	409	9	"	"	471	12	"	"
283	18	"	"	347	46	"	"	410	7	"	"	472	10	"	"
284	6	Haidgasse	"	348	48	"	"	411	5	"	"	473	23	Circusgasse	"
285	8	"	"	349	2	Stadtgutgass., Gr.	"	412	3	"	"	474	21	"	"
286	5	Kreuzgas., Rothe	"	350	47	Taborstrasse . . .	"	413	1	"	"	475	19	"	"
287	12	Haidgasse	"	351	49	"	"	414	49	Praterstrasse . .	"	476	15	"	"
288	14	"	"	352	57	"	"	415	47	"	"	477	13	"	"
289	16	"	"	353	59	"	"	416	31	Sternegasse, Rothe	"	478	11	"	"
290	15	"	"	354		Demolirt	"	417	38	Circusgasse	"	479	3	Komödiengasse . .	"
291	13	"	"	355			"	418	{ 42	"	"	480	7	Circusgasse	"
292	11	Kreuzgas., Rothe	"	356	3	Tabor, Am	"	419	{ 42a	"	"	481	5	"	"
293	9	"	"	357	5	"	"	420	44	"	"	482	3	"	"
294	11	Haidgasse	"	358	7	"	"	421	46	"	"	483	1	"	"
295	9	"	"	359	9	"	"	422	48	"	"	484	2	"	"
296	7	"	"	360	11	"	"	423	50	"	"	485	10	"	"
297	24	Sperlgasse, Gr.	"	361	13	"	"	424	38	Novaragasse	"	486	16	"	"
298	26	"	"	362	12	"	"	425	33	Circusgasse	"	487	2	Schrottdiesserg. .	"
299	28	"	"	363	10	"	"	426	21	Sternegasse, Rothe	"	488	4	"	"
300	6	Pfarrgasse, Gr.	"	364	6	"	"	427	{ 15	"	"	489	6	"	"
301	8	"	"	365	4	"	"	428	13	"	"	490	5	"	"
302	10	"	"	366	2	"	"	429	11	"	"	491	22	Circusgasse	"
303	12	"	"	367	52	Taborstrasse . . .	"	430	9	"	"	492	24	"	"
304	14	"	"	368	1	Josefinengasse . .	"	431	7	"	"	493	26	"	"
305	16	"	"	369	4	Vereinsgasse . . .	"	432	3	"	"	494	28	"	"
306	10	Kreuzgas., Rothe	"	370	2	"	"	433	1	"	"	495	15	Weintraubengas..	"
307	22	Pfarrgasse, Gr.	"	371	11	Stadtgutgass., Gr.	"	434	10	Glockengasse . . .	"	496	32	Circusgasse	"
308	24	"	"	372	13	"	"	435	12	"	"	497	34	"	"
309	33	Taborstrasse . . .	"	373	16	"	"	436	14	"	"	498	36	"	"
310	27	"	"	374	18	"	"	437	22	"	"	499	43	Praterstrasse . . .	"
311	23	"	"	375	2	Pazmanitengasse . .	"	438	15	"	"	500	39	"	"
312	21	"	"	376	19	Stadtgutgass., Gr.	"	439	11	"	"	501	37	"	"
313	9	Karmelitergasse .	"	377	21	"	"	440	9	"	"	502	35	"	"
314	17	Taborstrasse . . .	"	378	25	"	"	441	5	"	"	503	33	"	"
315	10	Negerlegasse . . .	"	379	16	Nordbahnstrasse . .	"	442	6	"	"	504	6	Weintraubengas..	"
316	11	Taborstrasse . . .	"	380	29	Glockengasse . . .	"	443	4	Sternegasse, Rothe	"	505	8	"	"
317	9	"	"	381	26	"	"	444	6	"	"	506	10	"	"
318	7	"	"	382	25	"	"	445	8	"	"	507	11	"	"
319	5	"	"	383	24	"	"	446	31	Mohrengasse, Gr.	"	508	9	"	"
320	—	Bei Nr. 581—583	"	384	20	Novaragasse	"	447	36	"	"	509	—	Bei Nr. 486	"
321	8	Taborstrasse . . .	"	385	26	"	"	448	14	Circusgasse, Gr.	"	510	14	Circusgasse	"
322	10	"	"	386	15	Circusgasse	"	449	18	"	"	511	31	Praterstrasse . . .	"
323	12	"	"	387	32	Kaiser Josefstras.	"	450	5	Sternegasse, Rothe	"	512	10	Komödiengasse . .	"
324	14	"	"	387a	52	Circusgasse	"	451	18	"	"	513	27	Praterstrasse . . .	"
325	16	"	"	388	37	Novaragasse	"	452	3	Mohrengasse, Kl.	"	514	8	Circusgasse	"
326	18	"	"	389	39	"	"	453	11	"	"	515	23	Praterstrasse . . .	"
327	20	"	"	390	41	"	"	454	26	Schmelzgasse . . .	"	516	21	"	"
328	22	"	"	391	40	"	"	455	21	Mohrengasse, Gr.	"	517	17	"	"
329	24	"	"	392	2	Stadtgutgasse, Kl.	"	456	7	"	"	518	15	"	"
330	2	Glockengasse . . .	"	393	4	"	"	457	3	Schmelzgasse . . .	"	519	13	"	"
331	26	Taborstrasse . . .	"	394	6	"	"	458	6	"	"	520	11	"	"
332	4	Glockengasse . . .	"	395	8	"	"	459	13	"	"	521	9	"	"
333	5	Hafnergasse	"	396	67	Praterstrasse . . .	"	460	11	Mohrengasse, Gr.	"	522	10	"	"
334	3	"	"	397	65	"	"	461	5	"	"	523	14	"	"
335	28	Taborstrasse . . .	"	398	48	Novaragasse	"	462	12	"	"	524	16	"	"
336	3	Hufgasse	"	399	63	Praterstrasse . . .	"	463	16	"	"	525	2	Asperngasse	"
337	30	Taborstrasse . . .	"	400	61	"	"	464	18	"	"	526	1	"	"
338	32	"	"	401	59	"	"	465	20	"	"	527	22	Praterstrasse . . .	"
339	34	"	"	402	57	"	"	466	12	Schmelzgasse . . .	"	528	24	"	"
340	36	"	"	403		"	"	467	13	"	"	529	20	"	"
341	38	"	"	404		"	"					530	24	"	"
342	40	"	"	405		"	"					531	20	"	"

Conscriptions- oder alte Nummer	Orientierungs- Nummer	Gasse, Strasse oder Platz	Gemeinde- Bezirk	Conscriptions- oder alte Nummer	Orientierungs- Nummer	Gasse, Strasse oder Platz	Gemeinde- Bezirk	Conscriptions- oder alte Nummer	Orientierungs- Nummer	Gasse, Strasse oder Platz	Gemeinde- Bezirk	Conscriptions- oder alte Nummer	Orientierungs- Nummer	Gasse, Strasse oder Platz	Gemeinde- Bezirk
532	26	Praterstrasse . . .	II	595	23	Stadtgutgass., Gr.	II	659	7	Tempelgasse . . .	II	723	28	Schiffgasse	II
533	28	"	"	596	7	Mohrengasse, Kl.	"	660	28	Ferdinandstrasse	"	724	11	Afrikanergasse . .	"
534	30	"	"	597	14	Augartenstr., Ob.	"	661	33	Donaustras., Unt.	"	725	12	Nordbahnstrasse.	"
535	32	"	"	598	20	Circusgasse . . .	"	662	32	Ferdinandstrasse	"	726	45	Donaustras., Unt.	"
536	8	Tempelgasse . . .	"	599	40	"	"	663	15	Schmelzgasse . . .	"	727	47	"	"
537	34	Praterstrasse . . .	"	600	38	Augartenstr., Ob.	"	664	22	Ferdinandstrasse	"	728	10	Lichtenauergasse	"
538	4	Czerningasse . . .	"	601	22	Mohrengasse, Gr.	"	665	20	"	"	729	8	"	"
539	6	"	"	602	3	Schrottgiesserg.	"	666	18	"	"	730	6	"	"
540	14	"	"	603	5	Franzensbrückst.	"	667	16	"	"	731	2	Schwemmgasse . .	"
541	16	"	"	604	7	"	"	668	14	"	"	732	43	Donaustras., Unt.	"
542	3	Lichtenauergasse	"	605	9	"	"	669	5	Stadtgutgass., Gr.	"	733	1	Robertgasse . . .	"
543	5a	"	"	606	11	"	"	670	2	Kaiser Josefstras.	"	734	8	Schreigasse . . .	"
544	4	Körnergasse . . .	"	607	13	"	"	671	43	Sperlgasse, Gr. . .	"	735	6	"	"
545	2	"	"	608	53	Novaragasse . . .	"	672	56	Augartenstr., Ob.	"	736	4	"	"
546	2a	"	"	609	3	Franzensbrückst.	"	673	54	"	"	737	51	Taborstrasse . . .	"
547	4	Adelengasse . . .	"	610	74	Augartenstr., Ob.	"	674	45	Praterstrasse . . .	"	738	53	"	"
548	1	Hofenedergasse . .	"	611	19	Sternngasse, Rothe	"	675	14	Weintraubengas..	"	739	6	Stadtgutgass., Gr.	"
549	16	Franzensbrückst.	"	612	10	Sperlgasse, Kl. . .	"	676	26	Sternngasse, Rothe	"	740	8	"	"
550	14	"	"	613	12	Krummbaumgass.	"	677	—	Demolirt	"	741	10	"	"
551	6	Hofenedergasse . .	"	614	17	Donaustrasse, Ob.	"	678	4	Lilienbrunnngasse	"	742	26	Leopoldgasse . . .	"
552	20	Franzensbrückst.	"	615	14	Nordbahnstrasse.	"	679	6	"	"	743	34	Mohrengasse, Gr.	"
553	22	"	"	616	16	Mohrengasse, Kl.	"	680	8	"	"	744	4	Komödiengasse . .	"
554	24	"	"	617	38	Kaiser Josefstras.	"	681	10	"	"	745	58	Taborstrasse . . .	"
555	30	"	"	618	28	Mohrengasse, Gr.	"	682	12	"	"	746	—	Demolirt	"
556	7	Körnergasse . . .	"	619	30	"	"	683	11	"	"	747	5	Pfeffergasse . . .	"
557	5	"	"	620	32	"	"	684	7	Antonsgasse	"	748	3	"	"
558	4	Hofenedergasse . .	"	621	15	Haide, Auf der . .	"	685	5	"	"	749	19	Mohrengasse, Gr.	"
559	41	Donaustras., Unt.	"	622	55	Taborstrasse . . .	"	686	3	"	"	750	1	Pfeffergasse . . .	"
560	—	Demolirt	"	623	35	Augartenst., Unt.	"	687	4	"	"	751	2	"	"
561	1	Fruchtgasse	"	624	30	Novaragasse . . .	"	688	6	"	"	752	4	"	"
562	2	"	"	625	13b	Haide, Auf der . .	"	689	8	"	"	753	4	"	"
563	4	"	"	626	42	Kaiser Josefstras.	"	690	9	Lilienbrunnngasse	"	754	61	Taborstrasse . . .	"
564	31	Ferdinandstrasse	"	627	28	Franzensbrückst.	"	691	7	"	"	755	29	Mohrengasse, Gr.	"
565	29	"	"	628	26	"	"	692	5	"	"	756	27	"	"
566	4	Nordbahnstrasse.	"	629	1	Waschhausgasse .	"	693	3	"	"	757	1	Malzgasse	"
567	27	Ferdinandstrasse	"	630	9	Körnergasse . . .	"	694	1	"	"	758	3	"	"
568	3	Tempelgasse . . .	"	631	9	Lichtenauergasse	"	695	12	Schiffamtsgasse . .	"	759	5	"	"
569 ^a	23	Ferdinandstrasse	"	632	7b	"	"	696	19	Weintraubengas..	"	760	13	Weintraubengas..	"
570	19	"	"	633	7a	"	"	697	23	Leopoldgasse . . .	"	761	24	Novaragasse . . .	"
571	17	"	"	634	4	Ferdinandstrasse	"	698	3	Haidgasse	"	762	44	"	"
572	15	"	"	635	6	"	"	699	1	"	"	763	4	Tempelgasse . . .	"
573	13	"	"	636	4	Fischergasse . . .	"	700	6	Haide, Auf der . .	"	764	6	"	"
574	—	Bei Nr. 529	"	637	9	Flossgasse	"	701	41	Taborstrasse . . .	"	765	8	Josefinengasse . .	"
575	29	Sternngasse, Rothe	"	638	13	Donaustras., Unt.	"	702	43	"	"	766	4	"	"
576	—	Bei Nr. 526, 527. .	"	639	5	Ankerergasse, Gr.	"	703	45	"	"	767	4	Kaiser Josefstras.	"
577	—	Nr. 524	"	640	10	Malzgasse	"	704	10	Schmelzgasse . . .	"	768	7	Josefinengasse . .	"
578	27	Sternngasse, Rothe	"	641	12	Praterstrasse . . .	"	705	2	Negerlegasse . . .	"	769	15	Miesbachgasse . .	"
579	8	Praterstrasse . . .	"	642	2	Robertgasse . . .	"	706	41	Praterstrasse . . .	"	770	5	Sternngasse, Rothe	"
580	2	Ferdinandstrasse	"	643	11	Donaustras., Unt.	"	707	76	Taborstrasse . . .	"	771	11	Schiffamtsgasse .	"
581	7	Praterstrasse . . .	"	644	3	Nordbahnstrasse.	"	708	8	Negerlegasse . . .	"	772	45	Novaragasse . . .	"
582	5	"	"	645	2	Malzgasse	"	709	9	"	"	773	15	Schiffamtsgasse .	"
583	1	"	"	646	19	Schreigasse	"	710	7	"	"	774	8	Ankerergasse, Gr.	"
584	3	"	"	647	9	Schiffamtsgasse . .	"	711	5	"	"	775	40	Kaiser Josefstras.	"
585	1	"	"	648	1	Fischergasse . . .	"	712	3	"	"	776	71	Taborstrasse . . .	"
586	7	"	"	649	3	"	"	713	1	"	"	777	8	Odeongasse	"
587	1	"	"	650	4	Asperngasse . . .	"	714	21	Glockengasse . . .	"	778	1	Tabor, Am	"
588	7	Brücke, An der . .	"	651	3	"	"	715	19	"	"	779	3	Stadtgutgass., Kl.	"
589	6	Donaustrasse, Ob.	"	652	5	"	"	716	37	Circusgasse	"	780	5	Odeongasse	"
590	8	"	"	653	23	Donaustras., Unt.	"	717	9	Odeongasse	"	781	7	"	"
591	4	"	"	654	25	"	"	718	35	Circusgasse	"	782	14	Mohrengasse, Gr.	"
592	—	Demolirt	"	655	27	"	"	719	3	Ankerergasse, Gr.	"	783	65	Taborstrasse . . .	"
593	43	Donaustrasse, Ob.	"	656	27	"	"	720	17	Lilienbrunnngasse	"	784	6	Raimundgasse . . .	"
594	16	Sternngasse, Rothe	"	657	29	"	"	721	9	Haide, Auf der . .	"	785	1	Vereinsgasse . . .	"
				658	26	Ferdinandstrasse	"	722	26	Schiffgasse	"	786	3	"	"

Conscriptions- oder alte Nummer	Orientierungs- Nummer	Gasse, Strasse oder Platz	Gemeinde- Bezirk	Conscriptions- oder alte Nummer	Orientierungs- Nummer	Gasse, Strasse oder Platz	Gemeinde- Bezirk	Conscriptions- oder alte Nummer	Orientierungs- Nummer	Gasse, Strasse oder Platz	Gemeinde- Bezirk	Conscriptions- oder alte Nummer	Orientierungs- Nummer	Gasse, Strasse oder Platz	Gemeinde- Bezirk
787	5	Vereinsgasse . . .	II	851	—	Taborstrasse . . .	II	915	21	Herminengasse . . .	II	979	4	Mühlfeldgasse . . .	II
788	7	" . . .	"	852	12	Stadtgutgass., Gr.	"	916	9	Miesbachgasse . . .	"	980	5	Fugbachgasse . . .	"
789	9	" . . .	"	853	12	Miesbachgasse . . .	"	917	15	Herminengasse . . .	"	981	18	Rueppgasse . . .	"
790	8	Kaiser Josefstras.	"	854	10	Miesbachgasse . . .	"	918	18	" . . .	"	982	7	Leopoldgasse . . .	"
791	18	Leopoldgasse . . .	"	855	4	Theresiengasse . . .	"	919	20	Kaiser Josefstras.	"	983	5	" . . .	"
792	1	Komödiengasse . . .	"	856	24	Kaiser Josefstras.	"	920	4	Herminengasse . . .	"	984	16	Rueppgasse . . .	"
793	19	Lilienbrungasse . . .	"	857	22	" . . .	"	921	9	Nestroygasse . . .	"	985	12	" . . .	"
794	4	Raimundgasse . . .	"	858	7	Schiffamtsgasse . . .	"	922	6	Herminengasse . . .	"	986	14	" . . .	"
795	2	" . . .	"	859	16	Schreigasse . . .	"	923	6	Leopoldgasse . . .	"	987	10	" . . .	"
796	4	Malzgasse . . .	"	860	15	Novaragasse . . .	"	924	3	Novaragasse . . .	"	988	33	Kaiser Josefstras.	"
797	69	Taborstrasse . . .	"	861	13	" . . .	"	925	32	Nordbahnstrasse . . .	"	989	1	Konradgasse . . .	"
798	23	Mohrengasse, Gr.	"	862	15	Stadtgutgass., Gr.	"	926	7	Darwingasse . . .	"	990	17	Vereinsgasse . . .	"
799	10	Josefinengasse . . .	"	863	14	Schiffamtsgasse . . .	"	927	11	Kaiser Josefstras.	"	991	13	Darwingasse . . .	"
800	47	Novaragasse . . .	"	864	14	Novaragasse . . .	"	928	7	Malzgasse . . .	"	992	8	Rueppgasse . . .	"
801	42	" . . .	"	865	14	Schreigasse . . .	"	929	19	Herminengasse . . .	"	993	6	Mühlfeldgasse . . .	"
802	6	Pillersdorfsgasse . . .	"	866	9	" . . .	"	930	4	Novaragasse . . .	"	994	7	Schiffgasse, Kl.	"
803	4	" . . .	"	867	4	Schiffgasse, Kl.	"	931	2	Hofenedergasse . . .	"	995	3	Nickelgasse . . .	"
804	2	" . . .	"	868	6	" . . .	"	932	12	Springergasse . . .	"	996	7	Miesbachgasse . . .	"
805	1	" . . .	"	869	5	Miesbachgasse . . .	"	933	17	Darwingasse . . .	"	997	10	Nestroygasse . . .	"
806	3	" . . .	"	870	3	" . . .	"	934	26	" . . .	"	998	19	Pazmanitengasse . . .	"
807	5	" . . .	"	871	12	Kaiser Josefstras.	"	935	29	Kaiser Josefstras.	"	999	9	Darwingasse . . .	"
808	28	Novaragasse . . .	"	872	28	Stadtgutgass., Gr.	"	936	12	Herminengasse . . .	"	1000	1	Springergasse . . .	"
809	4	Odeongasse . . .	"	873	32	Augartenstr., Ob.	"	937	7	Theresiengasse . . .	"	1001	31	Kaiser Josefstras.	"
810	6	" . . .	"	874	28	Glockengasse . . .	"	938	17	Herminengasse . . .	"	1002	4	Scholzgasse . . .	"
811	1	" . . .	"	875	10	Schiffgasse, Kl.	"	939	30	Circusgasse . . .	"	1003	6	Volkertgasse . . .	"
812	3	" . . .	"	876	6	Aloisgasse . . .	"	940	25	Kaiser Josefstras.	"	1004	8	" . . .	"
813	16	Malzgasse . . .	"	877	8	Schiffgasse, Kl.	"	941	14	Herminengasse . . .	"	1005	9	Lessinggasse . . .	"
814	22	Novaragasse . . .	"	878	6	Schiffamtsgasse . . .	"	942	3	Rueppgasse . . .	"	1006	3	Fugbachgasse . . .	"
815	18	" . . .	"	879	26	Stadtgutgass., Gr.	"	943	16	Herminengasse . . .	"	1007	3	Springergasse . . .	"
816	12	Vereinsgasse . . .	"	880	5	Herminengasse . . .	"	944	8	Miesbachgasse . . .	"	1008	5	" . . .	"
817	2	Odeongasse . . .	"	881	31	Novaragasse . . .	"	945	74	Taborstrasse . . .	"	1009	10	Pillersdorfsgasse . . .	"
818	25	Mohrengasse, Gr.	"	882	27	" . . .	"	946	26	Nordbahnstrasse . . .	"	1010	11	Darwingasse . . .	"
819	30	Schiffgasse, Gr.	"	883	9a	Glockengasse . . .	"	947	21	Schiffgasse, Gr.	"	1011	1	Volkertplatz . . .	"
820	4	Aloisgasse . . .	"	884	7	Ankergasse, Gr.	"	948	5	Nickelgasse . . .	"	1012	19	Kaiser Josefstras.	"
821	49	Novaragasse . . .	"	885	3	Josefinengasse . . .	"	949	5	Nestroygasse . . .	"	1013	6	Lessinggasse . . .	"
822	5	Josefinengasse . . .	"	886	14a	Stadtgutgass., Gr.	"	950	27	Kaiser Josefstras.	"	1014	1a	Kaiser Josefstras.	"
823	1	Theresiengasse . . .	"	887	14	" . . .	"	951	13	" . . .	"	1015	8	Lessinggasse . . .	"
824	51	Novaragasse . . .	"	888	29	Novaragasse . . .	"	952	—	Reservirt	"	1016	15	Pazmanitengasse . . .	"
825	16	Schiffamtsgasse . . .	"	889	14	Kaiser Josefstras.	"	953	70	Taborstrasse . . .	"	1017	13	" . . .	"
826	10b	Augartenstr., Ob.	"	890	5	Pazmanitengasse . . .	"	954	68	" . . .	"	1018	4	Lessinggasse . . .	"
827	23	Leopoldgasse . . .	"	891	7	" . . .	"	955	35	Kaiser Josefstras.	"	1019	44	Augartenstr., Unt.	"
828	48	Augartenstr., Ob.	"	892	4	Konradgasse . . .	"	956	10	Stadtgutgass., Kl.	"	1020	28	Darwingasse . . .	"
829	46	" . . .	"	893	4	Nestroygasse . . .	"	957	—	Reservirt	"	1021	9	Schiffgasse, Kl.	"
830	10	Vereinsgasse . . .	"	894	5	Theresiengasse . . .	"	958	—	Reservirt	"	1022	—	Reservirt	"
831	21	Leopoldgasse . . .	"	895	8	Novaragasse . . .	"	959	—	Reservirt	"	1023	18	Rembrandtgasse . . .	"
832	78	Taborstrasse . . .	"	896	7	" . . .	"	960	13	Pillersdorfsgasse . . .	"	1024	4	Zwerggasse . . .	"
833	3a	Tabor, Am . . .	"	897	4	Schiffamtsgasse . . .	"	961	—	Reservirt	"	1025	3	Rembrandtgasse . . .	"
834	54	Taborstrasse . . .	"	898	3	Pazmanitengasse . . .	"	962	23	Kaiser Josefstras.	"	1026	1	" . . .	"
835	23a	Leopoldgasse . . .	"	899	11	Nestroygasse . . .	"	963	—	Reservirt	"	1027	—	Reservirt	"
836	8	Vereinsgasse . . .	"	900	6	" . . .	"	964	4	Praterstern, Am . . .	"	1028	1	Zwerggasse . . .	"
837	2	Augartenstr., Ob.	"	901	23	Glockengasse . . .	"	965	30	Nordbahnstrasse . . .	"	1029	—	Reservirt	"
838	14	Miesbachgasse . . .	"	902	5	Novaragasse . . .	"	966	12a	Schreigasse . . .	"	1030	27	Darwingasse . . .	"
839	13	Malzgasse . . .	"	903	8	Pazmanitengasse . . .	"	967	11	Leopoldgasse . . .	"	1031	4	Nickelgasse . . .	"
840	3	Theresiengasse . . .	"	904	21	Novaragasse . . .	"	968	9	" . . .	"	1032	34	Darwingasse . . .	"
841	11	Malzgasse . . .	"	905	3	Herminengasse . . .	"	969	28	Nordbahnstrasse . . .	"	1033	6	Springergasse . . .	"
842	9	" . . .	"	906	4	Pazmanitengasse . . .	"	970	9	Stadtgutgass., Kl.	"	1034	24	Springergasse . . .	"
843	5	Kaiser Josefstras.	"	907	9	Pillersdorfsgasse . . .	"	971	4	Fugbachgasse . . .	"	1035	13	Springergasse . . .	"
844	46	Novaragasse . . .	"	908	3	Schiffgasse, Kl.	"	972	17	Novaragasse . . .	"	1036	9	Blumauergasse . . .	"
845	7	Kaiser Josefstras.	"	909	11	Herminengasse . . .	"	973	19	" . . .	"	1037	2	Springergasse . . .	"
846	12	Josefinengasse . . .	"	910	13	" . . .	"	974	—	Reservirt	"	1038	8	Blumauergasse . . .	"
847	2	Theresiengasse . . .	"	911	8	Nestroygasse . . .	"	975	1a	Aloisgasse . . .	"	1039	7	Springergasse . . .	"
848	1	Miesbachgasse . . .	"	912	6	Novaragasse . . .	"	976	1	" . . .	"	1040	27a	Leopoldgasse . . .	"
849	15	Vereinsgasse . . .	"	913	19	Leopoldgasse . . .	"	977	32	Stadtgutgass., Gr.	"	1041	5	Darwingasse . . .	"
850	16	Novaragasse . . .	"	914	17a	Stadtgutgass., Gr.	"	978	10	Herminengasse . . .	"	1042	—	Reservirt	"

Leopoldstadt.

Conscriptions- oder alte Nummer	Orientierungs-Nummer	Gasse, Strasse oder Platz	Gemeinde-Bezirk	Conscriptions- oder alte Nummer	Orientierungs-Nummer	Gasse, Strasse oder Platz	Gemeinde-Bezirk	Conscriptions- oder alte Nummer	Orientierungs-Nummer	Gasse, Strasse oder Platz	Gemeinde-Bezirk	Conscriptions- oder alte Nummer	Orientierungs-Nummer	Gasse, Strasse oder Platz	Gemeinde-Bezirk
1043	—	Reservirt	II	1068				1093							
1044	27	Leopoldgasse . .	"	1069				1094		Reservirt	II				
1045	3	Nestroygasse . .	"	1070				1095	2	Blumauergasse . .	"				
1046	—	Reservirt	"	1071				1096	14	Glockengasse . .	"				
1047	23	Darwingasse . . .	"	1072				1097							
1048	25	"	"	1073				1098							
1049	4	Rueppgasse . . .	"	1074				1099		Reservirt	"				
1050	17	Springergasse . .	"	1075				1100							
1051	7	Blumauergasse . .	"	1076				1101	33	Augartenst., Unt.	"				
1052	8	Darwingasse . . .	"	1077											
1053		Reservirt	"	1078											
1054		Reservirt	"	1079		Reservirt	II								
1055	19	Springergasse . .	"	1080											
1056	4	"	"	1081											
1057		Reservirt	"	1082											
1058		Reservirt	"	1083											
1059	8	Konradgasse . . .	"	1084											
1060	—	Reservirt	"	1085											
1061	10	Blumauergasse . .	"	1086											
1062			"	1087											
1063			"	1088											
1064		Reservirt	"	1089											
1065			"	1090											
1066			"	1091		3 Kaiser Josefstras.	"								
1067			"	1092		3 Blumauergasse .	"								

Liechtenthal.

Conscriptions- oder alte Nummer	Orientierungs-Nummer	Gasse, Strasse oder Platz	Gemeinde-Bezirk	Conscriptions- oder alte Nummer	Orientierungs-Nummer	Gasse, Strasse oder Platz	Gemeinde-Bezirk	Conscriptions- oder alte Nummer	Orientierungs-Nummer	Gasse, Strasse oder Platz	Gemeinde-Bezirk	Conscriptions- oder alte Nummer	Orientierungs-Nummer	Gasse, Strasse oder Platz	Gemeinde-Bezirk
1	88	Liechtensteinstr..	IX	26	12	Salzergasse . . .	IX	51	6	Liechtenthalerg. .	IX	76	42	Marktgasse . . .	IX
2	86	"	"	27	14	"	"	52	25	Marktgasse . . .	"	77	44	"	"
3	84	"	"	28	16	"	"	53	23	"	"	78	46	"	"
4	82	"	"	29	18	"	"	54		"	"	79	48	"	"
5	80	"	"	30	20	"	"	55	21	"	"	80	50	"	"
6	78	"	"	31	22	"	"	56	19	"	"	81	52	"	"
7	76	"	"	32	4	Liechtenthalerg. .	"	57	17	"	"	82	54	"	"
8	1	Liechtenthalerg. .	"	33	3	"	"	58	15	"	"	83	12	Wagnergasse . . .	"
9	72	Liechtensteinstr..	"	34	28	Salzergasse . . .	"	59	13	"	"	84	14	"	"
10	17	Salzergasse	"	35	30	"	"	60	11	"	"	85	16	"	"
11	15	"	"	36	32	"	"	61	9	"	"	86	27	Wiesengasse . . .	"
12	13	"	"	37	34	"	"	62	7	"	"	87	25	"	"
13	64	Liechtensteinstr..	"	38	36	"	"	63	9	Fechtergasse . . .	"	88	23	"	"
14	9	Salzergasse	"	39	38	"	"	64	18	Marktgasse	"	89	21	"	"
15	7	"	"	40	42	"	"	65	20	"	"	90	19	"	"
16	5	"	"	41	44	"	"	66	22	"	"	91	17	"	"
17	56	Liechtensteinstr..	"	42	6	Wagnergasse . . .	"	67	24	"	"	92	10	Liechtenthalerg. .	"
18	1	Salzergasse	"	43	43	Marktgasse	"	68	26	"	"	93	12	"	"
19	3	Fechtergasse . . .	"	44	41	"	"	69	28	"	"	94	14	"	"
20	1	"	"	45	39	"	"	70	30	"	"	95	13	Wiesengasse . . .	"
21	4	Salzergasse	"	46	37	"	"	71	32	"	"	96	11	"	"
22			"	47	35	"	"	72	34	"	"	97	9	"	"
23	6	"	"	48	33	"	"	73	36	"	"	98	7	"	"
24	8	"	"	49	31	"	"	74	38	"	"	99	5	"	"
25	10	"	"	50	29	"	"	75	40	"	"	100	3	"	"

Conscriptions- oder alte Nummer	Orientierungs- Nummer	Gasse, Strasse oder Platz	Gemeinde- Bezirk	Conscriptions- oder alte Nummer	Orientierungs- Nummer	Gasse, Strasse oder Platz	Gemeinde- Bezirk	Conscriptions- oder alte Nummer	Orientierungs- Nummer	Gasse, Strasse oder Platz	Gemeinde- Bezirk	Conscriptions- oder alte Nummer	Orientierungs- Nummer	Gasse, Strasse oder Platz	Gemeinde- Bezirk
1	75	Margarethenstr.	V	65	13	Griesgasse	V	129	5	Sonnenhofgasse	V	193	39	Griesgasse	V
2	26	Schlossgasse	"	66	15	"	"	130	97	Wienstrasse	"	194	41	"	"
3	20	"	"	67	17	"	"	131	67	"	"	195	43	"	"
4	18	"	"	68	19	"	"	132	69	"	"	196	60	Hundsthurmerstr.	"
5	16	"	"	69	21	"	"	133	—	Demolirt	"	197	81	Wienstrasse	"
6	14	"	"	70	23	"	"	134	29	Grüngasse	"	198	11	Rüdigergasse	"
7	12	"	"	71	25	"	"	135	31	"	"	199	3	"	"
8	10	"	"	72	27	"	"	136	77	Wienstrasse	"	200	21	Grüngasse	"
9	8	"	"	73	31	"	"	137	79	"	"	201	23	"	"
10	6	"	"	74	33	"	"	138	20	Pilgramgasse	"	202	25	"	"
11	4	"	"	75	35	"	"	139	14	"	"	203	27	"	"
12	2	"	"	76	14	Spengergasse	"	140	38	Hundsthurmerstr.	"	204	32	"	"
13	28	Mittersteig	"	77	15	"	"	141	36	"	"	205	30	"	"
14	2	Siebenbrunneng..	"	78	15a	"	"	142	34	"	"	206	26	"	"
15	1	Schlossgasse	"	79	37	Griesgasse	"	143	32	"	"	207	24	"	"
16	3	"	"	80	45	"	"	144	30	"	"	208	5	Rüdigergasse	"
17	1	Traubengasse	"	81	20	Reinprechtsdorferstrasse	"	145	28	"	"	209	9	"	"
18	3	"	"	82	18	"	"	146	9	Wildenmanngass.	"	210	30	Siebenbrunneng..	"
19	4	"	"	83	16	"	"	147	31	Hundsthurmerstr.	"	211	28	Grüngasse	"
20	2	"	"	84	14	"	"	148	33	"	"	212	7	Wildenmanngass.	"
21	9	Schlossgasse	"	85	26	Griesgasse	"	149	35	"	"	213	71	Wienstrasse	"
22	11	"	"	86	24	"	"	150	37	"	"	214	73	"	"
23	13	"	"	87	22	"	"	151	39	"	"	215	34	Grüngasse	"
24	15	"	"	88	16	"	"	152	41	"	"	216	7	Rüdigergasse	"
25	17	"	"	89	4	"	"	153	43	"	"	217	12	Reinprechtsdorferstrasse	"
26	19	"	"	90	1	Pilgramgasse	"	154	45	"	"	218	16	"	"
27	3	Hofgasse	"	91	3	"	"	155	47	"	"	219	22	Grüngasse	"
28	2	"	"	92	7	"	"	156	49	"	"	220	9	Schwarzhorngas..	"
29	21	Schlossgasse	"	93	53	Hundsthurmerstr.	"	157	10	Pilgramgasse	"	221	13	"	"
30	2	Margarethenplatz	"	94	55	"	"	158	8	"	"	222	28e	Siebenbrunneng..	"
31	3	"	"	95	12	Grohgasse	"	159	6	"	"	223	5	Pilgramgasse	"
32	1	Griesgasse	"	96	13	"	"	160	4	"	"	224	11	Schwarzhorngass.	"
33	3	"	"	97	61	Hundsthurmerstr.	"	161	2	"	"	225	20	Zentagasse	"
34	6	Hofgasse	"	98	63	"	"	162	5	Margarethenplatz	"	226	10	Schwarzhorngass.	"
35	4	"	"	99	65	"	"	163	6	"	"	227	22	Zentagasse	"
36	5	"	"	100	67	"	"	164	7	"	"	228	18	"	"
37	7	"	"	101	69	"	"	165	8	"	"	229	16	"	"
38	9	"	"	102	71	"	"	166	1	Wildenmanngass.	"	230	3	Spengergasse	"
39	28	Gartengasse	"	103	73	"	"	167	3	"	"	231	2	Sonnenhofgasse	"
40	26	"	"	104	75	"	"	168	5	"	"	232	8	Spengergasse	"
41	24	"	"	105	77	"	"	169	5	"	"	233	10	"	"
42	22	"	"	106	79	"	"	170	—	Hundsthurmer Friedhof	"	234	11	Pilgramgasse	"
43	20	"	"	107	81	"	"	171	34	Wienstrasse	"	235	13	"	"
44	18	"	"	108	83	"	"	172	12	Griesgasse	"	236	8	Sonnenhofgasse	"
45	16	"	"	109	85	"	"	173	3	Sonnenhofgasse	"	237	93	Wienstrasse	"
46	10	"	"	110	87	"	"	174	18	Griesgasse	"	238	8	Schwarzhorngass.	"
47	8	"	"	111	68	"	"	175	29	"	"	239	7	"	"
48	6	"	"	112	66	"	"	176	14	"	"	240	12	Spengergasse	"
49	4	"	"	113	64	"	"	177	10	"	"	241	4	"	"
50	4	Siebenbrunneng..	"	114	62	"	"	178	10	Grohgasse	"	242	6	"	"
51	1	Gartengasse	"	115	58	"	"	179	8	"	"	243	87	Wienstrasse	"
52	3	"	"	116	56	"	"	180	6	"	"	244	89	"	"
53	5	"	"	117	—	Demolirt	"	181	4	"	"	245	4	Schwarzhorngass.	"
54	7	"	"	118	52	Hundsthurmerstr.	"	182	2	"	"	246	1b	Wildenmanngass.	"
55	9	"	"	119	50	"	"	183	1	"	"	247	9	Castelligasse	"
56	11	"	"	120	48	"	"	184	3	"	"	248	8	"	"
57	13	"	"	121	46	"	"	185	5	"	"	249	6	Schwarzhorngas..	"
58	15	"	"	122	44	"	"	186	7	"	"	250	5	"	"
59	17	"	"	123	42	"	"	187	9	"	"	251	10	Castelligasse	"
60	19	"	"	124	17	Pilgramgasse	"	188	11	"	"	252	11	Zentagasse	"
61	21	"	"	125	—	Demolirt	"	189	24	Schlossgasse	"	253	11	Castelligasse	"
62	23	"	"	126	9	Pilgramgasse	"	190	22	"	"	254	—	Reservirt	"
63	25	"	"	127	91	Wienstrasse	"	191	21	Spengergasse	"	255	—	"	"
64	11	Griesgasse	"	128	4	Sonnenhofgasse	"	192	23	"	"	256	1a	Wildenmanngass.	"

Conscriptions- oder alte Nummer	Orientirungs- Nummer	Gasse, Strasse oder Platz	Gemeinde- Bezirk	Conscriptions- oder alte Nummer	Orientirungs- Nummer	Gasse, Strasse oder Platz	Gemeinde- Bezirk	Conscriptions- oder alte Nummer	Orientirungs- Nummer	Gasse, Strasse oder Platz	Gemeinde- Bezirk	Conscriptions- oder alte Nummer	Orientirungs- Nummer	Gasse, Strasse oder Platz	Gemeinde- Bezirk
1	19	Matzleinsdorfstr..	V	65	15	Siebenbrunneng..	V	129	17	Siebenbrunneng..	V	193	10	Siebenbrunneng..	V
2				66	1	Zentagasse	"	130	68	"	"	194	10	Zentagasse	"
3	23	"	"	67	14	Siebenbrunneng..	"	131	70	"	"	195	12	Amtshausg., Ob..	"
4	25	"	"	68	16	"	"	132	61	"	"	196	7	Zentagasse	"
5	27	"	"	69	19	"	"	133	63	"	"	197	2	"	"
6	29	"	"	70	18	"	"	134	1	Siebenbrunnenfeld	"	198	2	Einsiedlerplatz	"
7	31	"	"	71	21	"	"	135	3	"	"	199	1	"	"
8	33	"	"	72	20	"	"	136	2	Schusswallgasse	"	200	6	Zentagasse	"
9	35	"	"	73	16	Rampersdorfpass.	"	137	5	Bräuhausgas., Ob.	"	201	—	Reservirt	"
10	37	"	"	74	23	Siebenbrunneng..	"	138	7	"	"	202	—	Reservirt	"
11	39	"	"	75	25	"	"	139	—	Evangelischer Leichenhof	X	203	35	Einsiedlergasse	"
12	41	"	"	76	28b	"	"	140	10	Reinprechtsdorferstrasse	V	204	—	Reservirt	"
13				77	24	"	"	141	5	"	"	205	1a	Kohlgrasse	"
14	43	"	"	78	26	"	"	142	1	Mohngasse	"	206	—	Reservirt	"
15	45	"	"	79	29	"	"	143	3	Reinprechtsdorferstrasse	"	207	8	Zentagasse	"
16	47	"	"	80	31	"	"	144	4	Einsiedlergasse	"	208	—	Reservirt	"
17	49	"	"	81	28	"	"	145	6	"	"	209	—	Reservirt	"
18	51	"	"	82	33	"	"	146	8	"	"	210	—	Reservirt	"
19	53	"	"	83	37	"	"	147	10	"	"	211	—	Reservirt	"
20	55	"	"	84	39	"	"	148	12	"	"	212	—	Reservirt	"
21	57	"	"	85	43	"	"	149	32	Siebenbrunneng..	"	213	7a	Zentagasse	"
22	4	Schusswallgasse	"	86	47	"	"	150	—	Vor der Linie	X	—	—	Reservirt	"
23	61	Matzleinsdorfstr..	"	87	49	"	"	151	34	Siebenbrunneng..	V	—	—	Reservirt	"
24				88	40	"	"	152	5	Einsiedlergasse	"	—	—	Reservirt	"
25	—	Leichenhof	X	89	7	Reinprechtsdorferstrasse	"	153	4	Kohlgrasse	"	—	—	Reservirt	"
26	—	Südbahngesell.	"	90	9	"	"	154	9	Rampersdorfpass.	"	—	—	Reservirt	"
27	78	Matzleinsdorfstr..	V	91	11	"	"	155	1	Bacherplatz	"	—	—	Reservirt	"
28				92	13	"	"	156	3	Einsiedlergasse	"	—	—	Reservirt	"
29	76	"	"	93	1	Giessaufgasse	"	157	22	Siebenbrunneng..	"	—	—	Reservirt	"
30	74	"	"	94	11	Kohlgrasse	"	158	4	Rampersdorfpass.	"	—	—	Reservirt	"
31	72	"	"	95	9	Bräuhausgas., Ob.	"	159	6	"	"	—	—	Reservirt	"
32	70	"	"	96	11	"	"	160	8	"	"	—	—	Reservirt	"
33	68	"	"	97	13	"	"	161	10	"	"	—	—	Reservirt	"
34	66	"	"	98	15	"	"	162	5	Zentagasse	"	—	—	Reservirt	"
35	64	"	"	99	17	"	"	163	7	Einsiedlergasse	"	—	—	Reservirt	"
36	62	"	"	100	19	"	"	164	7	Rampersdorfpass.	"	—	—	Reservirt	"
37	60	"	"	101	66	Siebenbrunneng..	"	165	12	Zentagasse	"	—	—	Reservirt	"
38	58	"	"	102	64	"	"	166	4	Mohngasse	"	—	—	Reservirt	"
39	56	"	"	103	1	Einsiedlergasse	"	167	3	Rampersdorfpass.	"	—	—	Reservirt	"
40	54	"	"	104	60	Siebenbrunneng..	"	168	5	"	"	—	—	Reservirt	"
41	52	"	"	105	58	"	"	169	4a	Kohlgrasse	"	—	—	Reservirt	"
42	—	Demolirt	"	106	56	"	"	170	3	Bachergasse	"	—	—	Reservirt	"
43	48	Matzleinsdorfstr..	"	107	54	"	"	171	36	Siebenbrunneng..	"	—	—	Reservirt	"
44	46	"	"	108	1	Reinprechtsdorferstrasse	"	172	4	Zentagasse	"	—	—	Reservirt	"
45	44	"	"	109	59	Siebenbrunneng..	"	173	3	Bacherplatz	"	—	—	Reservirt	"
46	42	"	"	110	35	"	"	174	9	Einsiedlergasse	"	—	—	Reservirt	"
47	40	"	"	111	41	"	"	175	2	Kohlgrasse	"	—	—	Reservirt	"
48	38	"	"	112	51	"	"	176	7	Arbeitergasse	"	—	—	Reservirt	"
49	36	"	"	113	55	"	"	177	3	Kohlgrasse	"	—	—	Reservirt	"
50	34	"	"	114	57	"	"	178	3a	"	"	—	—	Reservirt	"
51	32	"	"	115	—	Demolirt	"	179	2	Arbeitergasse	"	—	—	Reservirt	"
52	30	"	"	116	—	Demolirt	"	180	4	"	"	—	—	Reservirt	"
53	28	"	"	117	10	Amtshausg., Ob.	"	181	6	"	"	—	—	Reservirt	"
54	26	"	"	118	48	Siebenbrunneng..	"	182	8	"	"	—	—	Reservirt	"
55	24	"	"	119	50	"	"	183	10	"	"	—	—	Reservirt	"
56	22	"	"	120	52	"	"	184	9	Zentagasse	"	—	—	Reservirt	"
57	20	"	"	121	11	Einsiedlergasse	"	185	1	Rampersdorfpass.	"	—	—	Reservirt	"
58	7	Siebenbrunneng..	"	122	4	Reinprechtsdorferstrasse	"	186	24a	Siebenbrunneng..	"	—	—	Reservirt	"
59	9	"	"	123	9	Kohlgrasse	"	187	2d	Einsiedlergasse	"	—	—	Reservirt	"
60	11	"	"	124	7a	"	"	188	18	Amtshausg., Ob.	"	—	—	Reservirt	"
61	13	"	"	125	45	Siebenbrunneng..	"	189	2c	Einsiedlergasse	"	—	—	Reservirt	"
62	8	"	"	126	—	Bei Nr. 121	"	190	3	Zentagasse	"	—	—	Reservirt	"
63	—	Bei Nr. 61	"	127	6	Kohlgrasse	"	191	14	Amtshausg., Ob.	"	—	—	Reservirt	"
64	—	Demolirt	"	128	53	Siebenbrunneng..	"	192	—	Reservirt	"	—	—	Reservirt	"

Conscriptions- oder alte Nummer	Orientirungs- Nummer	Gasse, Strasse oder Platz	Gemeinde- Bezirk	Conscriptions- oder alte Nummer	Orientirungs- Nummer	Gasse, Strasse oder Platz	Gemeinde- Bezirk	Conscriptions- oder alte Nummer	Orientirungs- Nummer	Gasse, Strasse oder Platz	Gemeinde- Bezirk	Conscriptions- oder alte Nummer	Orientirungs- Nummer	Gasse, Strasse oder Platz	Gemeinde- Bezirk
1	19	Nussdorferstras.	IX	20	23	Spitalgasse	IX	39	5	Eisengasse	IX	57	5	Severingasse . . .	IX
2	15	"	"	21	23	"	"	40	5	Michelbeuerngas.	"	58	43a	Währingerstrasse	"
3	13	"	"	22	6	Lazarethgasse . .	"	41	—	Bei Nr. 38	"	59	43	"	"
4	11	"	"	23	8	"	"	42 ^a	—	Bei Nr. 39	"	60	6	Severingasse . . .	"
5	9	"	"	24	10	"	"	42 ^b	—	Bei Nr. 39	"	61	11a	Ackergasse	"
6	17	"	"	25	12	"	"	43	6	Michelbeuerngas.	"				
7	10	Fluchtgasse	"	26	14	"	"	44	1	Eisengasse	"				
8	76	Währingerstrasse	"	27	16	"	"	45	13	Ackergasse	"				
9	2	Sechsschimmelg.	"	28	18	"	"	46	8	"	"				
10	5	Bleichergasse . . .	"	29	2	Ackergasse	"	47	7	Michelbeuerngas.	"				
11	3	"	"	30	1	"	"	48	11	Ackergasse	"				
12	3	Fluchtgasse	"	31	5	Fluchtgasse	"	49	2	Michelbeuerngas.	"				
13	1	"	"	32	6	Ackergasse	"	50	3	Severingasse . . .	"				
14	7	Nussdorferstrass.	"	33	9	"	"	51	4	"	"				
15	5	"	"	34	4	"	"	52	37	Währingerstrasse	"				
16	3	"	"	35	1	Michelbeuerngas.	"	53	39	"	"				
17	56	Währingerstrasse	"	36	2	Eisengasse	"	54	41	"	"				
18	4	Michelbeuerngas.	"	37	3	Michelbeuerngas.	"	55	4	Giessergasse . . .	"				
19	23	Spitalgasse	"	38	25	Spitalgasse	"	56	—	Bei Nr. 46	"				

Neubau.

Conscriptions- oder alte Nummer	Orientirungs- Nummer	Gasse, Strasse oder Platz	Gemeinde- Bezirk	Conscriptions- oder alte Nummer	Orientirungs- Nummer	Gasse, Strasse oder Platz	Gemeinde- Bezirk	Conscriptions- oder alte Nummer	Orientirungs- Nummer	Gasse, Strasse oder Platz	Gemeinde- Bezirk	Conscriptions- oder alte Nummer	Orientirungs- Nummer	Gasse, Strasse oder Platz	Gemeinde- Bezirk
1	28	Neustiftgasse . . .	VII	32	75	Lerchenfelderstr.	VII	62	39	Neustiftgasse . . .	VII	93	89	Neustiftgasse . . .	VII
2	30	"	"	33	96	Zieglergasse	"	63	41	"	"	94	91	"	"
3	4	Schottenhofgasse.	"	34	94	"	"	64	43	"	"	95	93	"	"
4	6	"	"	35	80	Neustiftgasse . . .	"	65	45	"	"	96	95	"	"
5	27	Lerchenfelderstr..	"	36	78	"	"	66	47	"	"	97	97	"	"
6	3	Schottenhofgasse.	"	37	76	"	"	67	49	"	"	98	—	Demolirt	"
7	29	Lerchenfelderstr..	"	38	74	"	"	68	51	"	"	99	101	Neustiftgasse . . .	"
8	31	"	"	39	72	"	"	69	53	"	"	100	103	"	"
9	33	"	"	40	70	"	"	70	55	"	"	101	86	Zieglergasse	"
10	35	"	"	41	68	"	"	71	57	"	"	102	78	"	"
11	37	"	"	42	66	"	"	72	59	"	"	103	76	"	"
12	6	Spindlergasse . . .	"	43	64	"	"	73	61	"	"	104	74	"	"
13	4	"	"	44	62	"	"	74	80	Neubaugasse . . .	"	105	92	Burggasse	"
14	88	Neubaugasse	"	45	11	Myrthengasse . . .	"	75	78	"	"	106	86	"	"
15	83	"	"	46	12	"	"	76	—	"	"	107	82	"	"
16	53	Lerchenfelderstr..	"	47	56	Neustiftgasse . . .	"	77	71	"	"	108	80	"	"
17	55	"	"	48	54	"	"	78	75	"	"	109	78	"	"
18	20	Myrthengasse . . .	"	49	52	"	"	79	67	Neustiftgasse . . .	"	110	76	"	"
19	18	"	"	50	49	Lerchenfelderstr..	"	80	69	"	"	111	72	"	"
20	16	"	"	51	48	Neustiftgasse . . .	"	81	71	"	"	112	68	"	"
21	14	"	"	52	77	Neubaugasse	"	82	73	"	"	113	62	"	"
22	13	"	"	53	—	Demolirt	"	83	75	"	"	114	60	"	"
23	15	"	"	54	82	Neubaugasse	"	84	10	Myrthengasse . . .	"	115	58	"	"
24	59	Lerchenfelderstr..	"	55 ^a	1	Spindlergasse . . .	"	85	3	"	"	116	56	"	"
25	61	"	"	55 ^b	41	Lerchenfelderstr..	"	86	5	"	"	117	76	Neubaugasse	"
26	63	"	"	56	40	Neustiftgasse . . .	"	87	7	"	"	118	54	Burggasse	"
27	65	"	"	57	98	"	"	88	79	Neustiftgasse . . .	"	119	52	"	"
28	67	"	"	58	36	"	"	89	81	"	"	120	50	"	"
29	69	"	"	59	34	"	"	90	83	"	"	121	46	"	"
30	71	"	"	60	32	"	"	91	85	"	"	122	44	"	"
31	73	"	"	61	37	"	"	92	87	"	"	123	42	"	"

Conscriptions- oder alte Nummer	Orientierungs- Nummer	Gasse, Strasse oder Platz	Gemeinde- Bezirk	Conscriptions- oder alte Nummer	Orientierungs- Nummer	Gasse, Strasse oder Platz	Gemeinde- Bezirk	Conscriptions- oder alte Nummer	Orientierungs- Nummer	Gasse, Strasse oder Platz	Gemeinde- Bezirk	Conscriptions- oder alte Nummer	Orientierungs- Nummer	Gasse, Strasse oder Platz	Gemeinde- Bezirk
124	40	Burggasse	VII	188	21	Zollergasse	VII	249b	4	Westbahnstrasse.	VII	313	31	Hermannsgasse . .	VII
125	38	"	"	189	15	"	"	250	—	Demolirt	"	314	29	"	"
126	36	"	"	190	11	"	"	251	6b	Westbahnstrasse.	"	315	27	"	"
127	34	"	"	191	9	"	"	252	3	"	"	316	28	"	"
128	28	"	"	192	7	"	"	253	35	Neubaugasse	"	317	30	"	"
129	43	Kirchengasse	"	193	3	"	"	254	33	"	"	318	32	"	"
130	49	Burggasse	"	194	62	Mariahilferstrasse	"	255	31	"	"	319	34	"	"
131	47	"	"	195	64	"	"	256	29	"	"	320	36	"	"
132	37	Kirchengasse	"	196	66	"	"	257	27	"	"	321	2	Myrthengasse	"
133	35	"	"	197	68	"	"	258	25	"	"	322	4	"	"
134	35	"	"	198	4	Neubaugasse	"	259	23	"	"	323	6	"	"
135	33	"	"	199	6	"	"	260	21	"	"	324	8	"	"
136	31	"	"	200	8	"	"	261	19	"	"	325	64	Burggasse	"
137	29	"	"	201	10	"	"	262	17	"	"	326	4	Andreasgasse	"
138	27	"	"	202	12	"	"	263	15	"	"	327	15	Mondscheingasse.	"
139	25	"	"	203	14	"	"	264	13	"	"	328	22	Neubaugasse	"
140	42	Siebensterngasse.	"	204	16	"	"	265	11	"	"	329	54	Siebensterngasse.	"
141	44	"	"	205	18	"	"	266	9	"	"	330	84	Burggasse	"
142	51	Burggasse	"	206	20	"	"	267	7	"	"	331	5	Zollergasse	"
143	2	Stuckgasse	"	207	24	"	"	268	5	"	"	332	17	Myrthengasse	"
144	4	"	"	208	26	"	"	269	3	"	"	333	—	Bei Nr. 25	"
145	6	"	"	209	29	"	"	270	70	Mariahilferstrass.	"	334	73	Neubaugasse	"
146	8	"	"	210	30	"	"	271	76	"	"	335	92	Zieglergasse	"
147	10	"	"	211	22	"	"	272	78	"	"	336	61	Burggasse	"
148	12	"	"	212	34	"	"	273	80	"	"	337	59	"	"
149	14	"	"	213	36	"	"	274	82	"	"	338	57	"	"
150	16	"	"	214	38	"	"	275	84	"	"	339	81	Neubaugasse	"
151	15	"	"	215	40	"	"	276	6	Andreasgasse	"	340	79	"	"
152	13	"	"	216	42	"	"	277	8	"	"	341	86	"	"
153	11	"	"	217	44	"	"	278	10	"	"	342	56	Siebensterngasse.	"
154	9	"	"	218	43	Siebensterngasse.	"	279	9	Richtergasse	"	343	72	Mariahilferstrass.	"
155	7	"	"	219	58	"	"	280	7	"	"	344	74a	"	"
156	5	"	"	219 ^a	48	Neubaugasse	"	281	5	"	"	345	6a	Westbahnstrasse.	"
157	3	"	"	219 ^b	48	Neubaugasse	"	282	3	"	"	346	84	Neubaugasse	"
158	1	"	"	220	50	"	"	283	4	"	"	347	84a	"	"
159	52	Siebensterngasse.	"	221	52	"	"	284	6	"	"	348	74b	Mariahilferstrass.	"
160	36	Zollergasse	"	222	54	"	"	285	2	Andlergasse	"	349	41	Siebensterngasse.	"
161	35	Siebensterngasse.	"	223	56	"	"	286	—	Bei Nr. 291	"	350	50	Neustiftgasse	"
162	33	"	"	224	58	"	"	287	—	"	"	351	88a	Mariahilferstrass.	"
163	2	Mondscheingasse.	"	225	60	"	"	288	9	Dreilaufergasse	"	352	99	Neustiftgasse	"
164	4	"	"	226	62	"	"	289	—	"	"	353	60	Siebensterngasse.	"
165	6	"	"	227	64	"	"	290	—	"	"				
166	8	"	"	228	66	"	"	291	7	"	"				
167	10	"	"	229	68	"	"	292	5	"	"				
168	12	"	"	230	70	"	"	293	3	"	"				
169	26	Zollergasse	"	231	72	"	"	294	4	"	"				
170	28	"	"	232	63	Burggasse	"	295	6	"	"				
171	30	"	"	233	38	Hermannsgasse	"	296	8	"	"				
172	32	"	"	234	67	Burggasse	"	297	10	"	"				
173	34	"	"	235	65	Neubaugasse	"	298	12	"	"				
174	39	Siebensterngasse.	"	236	63	"	"	299	14	"	"				
175	39	"	"	237	61	"	"	300	11	"	"				
176	43	Zollergasse	"	238	59	"	"	301	9	Andreasgasse	"				
177	41	"	"	239	57	"	"	302	7	"	"				
178	39	"	"	240	55	"	"	303	5	"	"				
179	37	"	"	241	53	"	"	304	3	"	"				
180	35	"	"	242	51	"	"	305	1	"	"				
181	33	"	"	243	49	"	"	306	88	Mariahilferstrass.	"				
182	16	Mondscheingasse.	"	244	47	"	"	307	82	Zieglergasse	"				
183	18	"	"	245	45	"	"	308	—	Bei Nr. 49	"				
184	31	Zollergasse	"	246	43	"	"	309	84	Zieglergasse	"				
185	29	"	"	247	41	"	"	310	11	Andreasgasse	"				
186	27	"	"	248	39	"	"	311	35	Hermannsgasse	"				
187	23	"	"	249a	37	"	"	312	33	"	"				

Nikolsdorf.

Conscriptions- oder alte Nummer	Orientierungs- Nummer	Gasse, Strasse oder Platz	Gemeinde- Bezirk	Conscriptions- oder alte Nummer	Orientierungs- Nummer	Gasse, Strasse oder Platz	Gemeinde- Bezirk	Conscriptions- oder alte Nummer	Orientierungs- Nummer	Gasse, Strasse oder Platz	Gemeinde- Bezirk	Conscriptions- oder alte Nummer	Orientierungs- Nummer	Gasse, Strasse oder Platz	Gemeinde- Bezirk
1	2	Nikolsdorferstras.	V	17	34	Nikolsdorferstras.	V	33	25	Nikolsdorferstras.	V				
2	4	"	"	18	36	"	"	34	23	"	"				
3	6	"	"	19	38	"	"	35	"	"	"				
4	8	"	"	20	40	"	"	36	21	"	"				
5	10	"	"	21	42	"	"	37	19	"	"				
6	12	"	"	22	3	Siebenbrunnenfeld	"	38	17	"	"				
7	14	"	"	23	1	"	"	39	15	"	"				
8	16	"	"	24	43	Nikolsdorferstras.	"	40	13	"	"				
9	18	"	"	25	41	"	"	41	11	"	"				
10	20	"	"	26	39	"	"	42	9	"	"				
11	22	"	"	27	37	"	"	43	7	"	"				
12	24	"	"	28	35	"	"	44	5	"	"				
13	26	"	"	29	33	"	"	45	3	"	"				
14	28	"	"	30	31	"	"	46	14	Matzleinsdorferst.	"				
15	30	"	"	31	29	"	"	47	16	"	"				
16	32	"	"	32	27	"	"	48	18	"	"				

Reinprechtsdorf.

Conscriptions- oder alte Nummer	Orientierungs- Nummer	Gasse, Strasse oder Platz	Gemeinde- Bezirk	Conscriptions- oder alte Nummer	Orientierungs- Nummer	Gasse, Strasse oder Platz	Gemeinde- Bezirk	Conscriptions- oder alte Nummer	Orientierungs- Nummer	Gasse, Strasse oder Platz	Gemeinde- Bezirk	Conscriptions- oder alte Nummer	Orientierungs- Nummer	Gasse, Strasse oder Platz	Gemeinde- Bezirk
1	91	Hundsthurmerstr.	V	13	16	Kohl gasse	V	26	18	Spengergasse . . .	V				
2	32	Griesgasse	"	14	19	Reinprechtsdorferstrasse.	"	27	27	"	"				
3	70	Hundsthurmerstr.	"	15	17	"	"	28	29	"	"				
4	72	"	"	16	—	Demolirt	"	29	31	"	"				
5	74	"	"	17	44	Griesgasse	"	30	33	"	"				
6	4	Christofgasse . . .	"	18	42	"	"	31	24	"	"				
7	2	"	"	19	40	"	"	32	22	"	"				
8 ^a	3	"	"	20	38	"	"	33	26	"	"				
8 ^b	1	"	"	21	36	"	"								
9	5	"	"	22	30	"	"								
10	26	Reinprechtsdorferstrasse.	"	23	—	Demolirt	"								
11	18	Kohl gasse	"	24	28	Griesgasse	"								
12	14	"	"	25	20	Spengergasse . . .	"								

Rossau.

Conscriptions- oder alte Nummer	Orientierungs- Nummer	Gasse, Strasse oder Platz	Gemeinde- Bezirk	Conscriptions- oder alte Nummer	Orientierungs- Nummer	Gasse, Strasse oder Platz	Gemeinde- Bezirk	Conscriptions- oder alte Nummer	Orientierungs- Nummer	Gasse, Strasse oder Platz	Gemeinde- Bezirk	Conscriptions- oder alte Nummer	Orientierungs- Nummer	Gasse, Strasse oder Platz	Gemeinde- Bezirk
1	25	Berggasse	IX	8	7	Hahngasse	IX	15	8	Hahngasse	IX	22	4	Franz Josef-Quai	I
2	27	"	"	9	9	"	"	16	6	"	"	23	3	Rossauerlände . .	IX
3	29	"	"	10	15	"	"	17	35	Berggasse	"	24	—	Demolirt	"
4	31	"	"	11	17	"	"	18	37	"	"	25	7	Rossauerlände . .	"
5	1	Hahngasse	"	12	16	"	"	19	39	"	"	26	9	"	"
6	3	"	"	13	12	"	"	20	41	"	"	27	11	"	"
7	5	"	"	14	10	"	"	21	43	"	"	28	13	"	"

Conscriptions- oder alte Nummer	Orientirungs- Nummer	Gasse, Strasse oder Platz	Gemeinde- Bezirk	Conscriptions- oder alte Nummer	Orientirungs- Nummer	Gasse, Strasse oder Platz	Gemeinde- Bezirk	Conscriptions- oder alte Nummer	Orientirungs- Nummer	Gasse, Strasse oder Platz	Gemeinde- Bezirk	Conscriptions- oder alte Nummer	Orientirungs- Nummer	Gasse, Strasse oder Platz	Gemeinde- Bezirk
29	27	Pramergasse . . .	IX	91	6	Grüne Thorgasse	IX	154	7	Porzelangasse . . .	IX	218	33	Grüne Thorgasse	IX
30	29	"	"	92	28	Porzelangasse . . .	"	155	19	Berggasse	"	219	31	"	"
31	17	Rossauerlände . . .	"	93	24	"	"	156	34	Liechtensteinstr..	"	220	6	Mosergasse	"
32	19	"	"	94	22	"	"	157	12	Servitengasse	"	221	8	"	"
33	21	"	"	95	20	"	"	158	11	Hahngasse	"	222			
34	23	"	"	96	18	"	"	159	21	Berggasse	"	223			
35	25	"	"	97	16	"	"	160	20	Seegasse	"	224			
36	27	"	"	98	12	"	"	161	56	Porzelangasse	"	225			
37	33	"	"	99	10	"	"	162	62	"	"	226			
38	35	"	"	100	8	"	"	163	20	Alserbachstrasse.	"	227			
39	24	Alserbachstrasse.	"	101	6	"	"	164	8	Pramergasse	"	228			
40	6	Rothe Löwengass.	"	102	4	"	"	165	23	Grüne Thorgasse	"	229			
41		"	"	103	2	"	"	166	10	Servitengasse	"	230	5	Schlickgasse	"
42	4	"	"	104		"	"	167	13	Hahngasse	"	231	22	Berggasse	"
43	17	Seegasse	"	105	11	"	"	168	14	Servitengasse	"	232	20	"	"
44	12	"	"	106	15	"	"	169	11	Rothe Löwengas.	"	233	18	"	"
45	6	"	"	107	17	"	"	170	13	Pramergasse	"	234	16	"	"
46		"	"	108	19	"	"	171	31	Rossauerlände	"	235	23	Porzelangasse	"
47	3	"	"	109	21	"	"	172	17	Grüne Thorgasse	"	236	—	Reservirt	"
48	5	"	"	110	27	"	"	173	15	"	"	237	13	Servitengasse	"
49	7	"	"	111	29	"	"	174	20	Liechtensteinstr..	"	238	8	Seegasse	"
50	9	"	"	112	40	Liechtensteinstr..	"	175	26	Alserbachstrasse.	"	239	—	Trödlerhalle	"
51	3	Rothe Löwengas.	"	113	38	"	"	176	5	Porzelangasse	"	240	9a	Servitengasse	"
52 ^a	5	"	"	114	36	"	"	177	2	Rothe Löwengas.	"	241	5a	"	"
52 ^b	7	"	"	115	32	"	"	178	39	Porzelangasse	"	242	15	Hörlgasse	"
53	9	"	"	116	30	"	"	179	4	d'Orsaygasse	"	243	2	Schlickgasse	"
54	13	"	"	117	28	"	"	180	6	"	"	244	3	Schlickplatz	"
55 ^a		"	"	118	26	"	"	181	8	"	"	245	14	Hörlgasse	"
55 ^b	19	"	"	119	19	Thurgasse	"	182	10	"	"	246	4	Schlickgasse	"
56	21	"	"	120		"	"	183	12	"	"				
57	60	Porzelangasse	"	121	24	Liechtensteinstr..	"	184	18	Seegasse	"				
58	58	"	"	122	22	"	"	185	11	d'Orsaygasse	"				
59	54	"	"	123	13	Berggasse	"	186	9	"	"				
60	52	"	"	124	37	Liechtensteinstr..	"	187	7	"	"				
61	50	"	"	125	39	"	"	188	5	"	"				
62	46	"	"	126	41	"	"	189	3	"	"				
63	44	"	"	127	43	"	"	190	4	Servitengasse	"				
64	42	"	"	128	47	"	"	191	40	Porzelangasse	"				
65		"	"	129	44	"	"	192	38	"	"				
66	7	Pramergasse	"	130	46	"	"	193	36	"	"				
67	9	"	"	131	1	Fürstengasse	"	194	34	"	"				
68	11	"	"	132	3	"	"	195	32	"	"				
69	15	"	"	133	37	Porzelangasse	"	196	3	Grüne Thorgasse	"				
70	17	"	"	134	41	"	"	197	14	Berggasse	"				
71	23	"	"	135	47	"	"	198	14	Liechtensteinstr..	"				
72	25	"	"	136	49	"	"	199	12	"	"				
73	24	"	"	137 ^a	51	"	"	200	15	Türkenstrasse	"				
74	22	"	"	137 ^b	53	"	"	201	17	"	"				
75	14	"	"	138	4	"	"	202	19	"	"				
76	12	"	"	139	29	Rossauerlände	"	203	21	"	"				
77	6	"	"	140	19	Pramergasse	"	204	23	"	"				
78	4	"	"	141	30	Porzelangasse	"	205	25	"	"				
79	5	Grüne Thorgasse.	"	142	15	Rothe Löwengas.	"	206	3	Schlickgasse	"				
80	7	"	"	143	22	Seegasse	"	207	17	Kollingasse	"				
81	9	"	"	144	9	Porzelangasse	"	208	15	"	"				
82	19	"	"	145	13	Grüne Thorgasse	"	209	2	Peregringasse	"				
83	11	Servitengasse	"	146	23	Berggasse	"	210	4	Liechtensteinstr..	"				
84	15	"	"	147	11	Grüne Thorgasse	"	211	3	Peregringasse	"				
85	18	"	"	148	11	Seegasse	"	212	6	Liechtensteinstr..	"				
86	16	"	"	149	10	"	"	213	4	Peregringasse	"				
87	8	"	"	150	10	Pramergasse	"	214	—	Reservirt	"				
88	6	"	"	151	14	Porzelangasse	"	215	—	Peregringasse	"				
89	5	"	"	152	45	"	"	216	—	Reservirt	"				
90	7	"	"	153	7	"	"	217	—	Reservirt	"				

Schaumburgergrund.

Conscriptions- oder alte Nummer	Orientierungs- Nummer	Gasse, Strasse oder Platz	Gemeinde- Bezirk	Conscriptions- oder alte Nummer	Orientierungs- Nummer	Gasse, Strasse oder Platz	Gemeinde- Bezirk	Conscriptions- oder alte Nummer	Orientierungs- Nummer	Gasse, Strasse oder Platz	Gemeinde- Bezirk	Conscriptions- oder alte Nummer	Orientierungs- Nummer	Gasse, Strasse oder Platz	Gemeinde- Bezirk
1	67	Wied. Hauptstr.	IV	30	11	Kolschützkygasse	IV	60	17	Starhembergass.	IV	88	11	Schaumburgerg.	IV
2				31	13	"	"	"	"	61	4	Kolschützkygasse	"	89	2
3	4	Schaumburgerg.	"	32	19	Hungelbrunngas..	"	62	3	"	"	90	ohne	"	"
4				33	21	"	"	"	"	63	5	"	"	91	2
5	8	"	"	34	23	"	"	64	ohne	Starhembergass.	"	92	4	Hungelbrunngas..	IV
6				35	25	"	"	"	"	65	58	Favoritenstrasse.	"	93	13
7	12	"	"	36	27	"	"	66	56	"	"	94	4	"	"
8				37	7	Kolschützkygasse	"	67	54	"	"	"	"	95	5
9	16	"	"	38	}	Bei Nr. 63	"	68	52	"	"	96	19	Starhembergass.	"
10				42				50	"	"	"	"	69	50	"
11	20	"	"	43	16	Starhembergass.	"	70	48	"	"	98	12	"	"
12				44				14	"	"	"	"	71	46	"
13	11	Rainergasse . . .	"	45	12	"	"	72	44	"	"	100	3	"	"
14				46	10	"	"	"	"	73	42	"	"	101	9
15	3	Hungelbrunngas..	"	47	}	"	"	74	40	"	"	102	14	Himbergerstrasse	"
16				48				8	"	"	"	"	75	38	"
17	7	"	"	49	6	"	"	76	3	Rainergasse . . .	"	104	2	Starhembergass.	IV
18				50	4	"	"	"	"	77	34	Favoritenstrasse.	"	105	11
19	11	"	"	51	9	Rainergasse . . .	"	78	36	"	"				
20				52	7	"	"	"	"	79	6	Rainergasse . . .	"		
21	15	"	"	53	3	Starhembergass.	"	80	8	"	"				
22				54	5	"	"	"	"	81	10	"	"		
23	17	"	"	55	7	"	"	82	12	"	"				
24				56	9	"	"	"	"	83	14	"	"		
bis	}	Baustellen resp. Garten zu Nr. 14	"	57	11	"	"	84	19	Schaumburgerg.	"				
27				58	13	"	"	"	"	85	17	"	"		
28	9	Kolschützkygasse	"	59	15	"	"	86	15	"	"				
29										87	13	"	"		

Schottenfeld.

Conscriptions- oder alte Nummer	Orientierungs- Nummer	Gasse, Strasse oder Platz	Gemeinde- Bezirk	Conscriptions- oder alte Nummer	Orientierungs- Nummer	Gasse, Strasse oder Platz	Gemeinde- Bezirk	Conscriptions- oder alte Nummer	Orientierungs- Nummer	Gasse, Strasse oder Platz	Gemeinde- Bezirk	Conscriptions- oder alte Nummer	Orientierungs- Nummer	Gasse, Strasse oder Platz	Gemeinde- Bezirk
1	124	Mariahilferstrass.	VII	23	41	Kaiserstrasse . .	VII	44	85	Kaiserstrasse . .	VII	65	96	Kaiserstrasse . .	VII
2	122	"	"	24	43	"	"	45	87	"	"	66	94	"	"
3	3	Kaiserstrasse . .	"	25	45	"	"	46	89	"	"	67	92	"	"
4				26	47	"	"	"	"	47	91	"	"	68	90
5	7	Demolirt	"	27 ^a	37	Westbahnstrasse.	"	48	93	"	"	69	108	Neustiftgasse . .	"
6				27 ^b	52	"	"	"	"	49	95	"	"	70	106
7	9	"	"	28	53	Kaiserstrasse . .	"	50	97	"	"	71	104	"	"
8				29	55	"	"	"	"	51	99	"	"	72	102
9	13	"	"	30	57	"	"	52	101	"	"	73	100	"	"
10				31	59	"	"	"	"	53	103	"	"	74	98
11	17	"	"	32	61	"	"	54	105	"	"	75	96	"	"
12				33	63	"	"	"	"	55	107	"	"	76	94
13	21	"	"	34	65	"	"	56	109	"	"	77	117	"	"
14				35	67	"	"	"	"	57	111	"	"	78	119
15	25	"	"	36	69	"	"	58	113	"	"	79	121	"	"
16				37	71	"	"	"	"	59 ^a	115	"	"	80	123
17	29	"	"	38	73	"	"	60	117	"	"	81	30	Halbgasse	"
18				39	75	"	"	"	"	61	121	"	"	82	26
19	33	"	"	40	77	"	"	62	104	"	"	83	28	"	"
20				41	79	"	"	"	"	63	102	"	"	84	24
21	37	"	"	42	81	"	"	64	100	"	"	85	22	"	"
22				43	83	"	"	"	"		34	Bernardgasse . .	"	86	20

Conscriptions- oder alte Nummer	Orientierungs- Nummer	Gasse, Strasse oder Platz	Gemeinde- Bezirk	Conscriptions- oder alte Nummer	Orientierungs- Nummer	Gasse, Strasse oder Platz	Gemeinde- Bezirk	Conscriptions- oder alte Nummer	Orientierungs- Nummer	Gasse, Strasse oder Platz	Gemeinde- Bezirk	Conscriptions- oder alte Nummer	Orientierungs- Nummer	Gasse, Strasse oder Platz	Gemeinde- Bezirk
87	17	Halbgasse . . .	VII	150	27	Kandlgasse . . .	VII	214	114	Mariahilferstrass.	VII	278	76	Schottenfeldgasse	VII
88	19	" . . .	"	151	29	" . . .	"	215	112	" . . .	"	279 ^a	74	" . . .	"
89	21	" . . .	"	152	31	" . . .	"	216	110	" . . .	"	280	72	" . . .	"
90	23	" . . .	"	153	56	Kaiserstrasse . . .	"	217	108	" . . .	"	281	70	" . . .	"
91	25	" . . .	"	154	50	" . . .	"	218	106	" . . .	"	282	96	Burggasse . . .	"
92	29	" . . .	"	155	48	Westbahnstrasse . . .	"	219	1	Schottenfeldgasse	"	283	85	" . . .	"
93	27	" . . .	"	156	46	" . . .	"	220	5	" . . .	"	284	68	Schottenfeldgasse	"
94	127	Neustiftgasse . . .	"	157	44	" . . .	"	221	7	" . . .	"	285	66	" . . .	"
95	129	" . . .	"	158	42	" . . .	"	222	9	" . . .	"	286	64	" . . .	"
96	131	" . . .	"	159	40	" . . .	"	223	11	" . . .	"	287	62	" . . .	"
97	133	" . . .	"	160	27	" . . .	"	224	13	" . . .	"	288	60	" . . .	"
98	135	" . . .	"	161	29	" . . .	"	225	15	" . . .	"	289	58	" . . .	"
99	137	" . . .	"	162	31	" . . .	"	226	19	" . . .	"	290	56	" . . .	"
100	84	Kaiserstrasse . . .	"	163	33	" . . .	"	227	21	" . . .	"	291	54	" . . .	"
101	82	" . . .	"	164	35	" . . .	"	228	23	" . . .	"	292	14	Kandlgasse . . .	"
102	80	" . . .	"	165	46	Kaiserstrasse . . .	"	229	25	" . . .	"	293	9	" . . .	"
103	78	" . . .	"	166	44	" . . .	"	230	27	" . . .	"	294	11	" . . .	"
104	76	" . . .	"	167	42	" . . .	"	231	29	" . . .	"	295	13	" . . .	"
105 ^a	72	" . . .	"	168	40	" . . .	"	232	33	" . . .	"	296	50	Schottenfeldgasse	"
105 ^b	74	" . . .	"	169	34	Seidengasse . . .	"	233	35	" . . .	"	297	34	Westbahnstrasse . . .	"
106	118	Burggasse . . .	"	170	32	" . . .	"	234	37	" . . .	"	298	32	" . . .	"
107	116	" . . .	"	171	30	" . . .	"	235	39	" . . .	"	299	30	" . . .	"
108	114	" . . .	"	172	28	" . . .	"	236	41	" . . .	"	300	28	" . . .	"
109	112	" . . .	"	173	26	" . . .	"	237	43	" . . .	"	301	26	" . . .	"
110	110	" . . .	"	174	24	" . . .	"	238	45	" . . .	"	302	35	Zieglergasse . . .	"
111	108	" . . .	"	175	22	" . . .	"	239	25	Westbahnstrasse . . .	"	303	17	Westbahnstrasse . . .	"
112	106	" . . .	"	176	23	" . . .	"	240	49	Schottenfeldgasse	"	304	19	" . . .	"
113	97	" . . .	"	177	25	" . . .	"	241	51	" . . .	"	305	21	" . . .	"
114	99	" . . .	"	178	27	" . . .	"	242	53	" . . .	"	306	23	" . . .	"
115	101	" . . .	"	179	29	" . . .	"	243	55	" . . .	"	307	44	Schottenfeldgasse	"
116	14	Halbgasse . . .	"	180	31	" . . .	"	244	59	" . . .	"	308	42	" . . .	"
117	12	" . . .	"	181	33	" . . .	"	245	61	" . . .	"	309	40	" . . .	"
118	10	" . . .	"	182	35	" . . .	"	246	63	" . . .	"	310	38	" . . .	"
119	8	" . . .	"	183	37	" . . .	"	247	65	" . . .	"	311	36	" . . .	"
120	6	" . . .	"	184	34	Kaiserstrasse . . .	"	248	67	" . . .	"	312	18	Seidengasse . . .	"
121	4	" . . .	"	185	32	" . . .	"	249	69	" . . .	"	313	16	" . . .	"
122	3	" . . .	"	186	30	" . . .	"	250	71	" . . .	"	314	14	" . . .	"
123	5	" . . .	"	187	28	" . . .	"	251	73	" . . .	"	315	17	" . . .	"
124	7	" . . .	"	188	26	" . . .	"	252	75	" . . .	"	316	19	" . . .	"
125	9	" . . .	"	189	24	" . . .	"	253	77	" . . .	"	317	21	" . . .	"
126	103	Burggasse . . .	"	190	22	" . . .	"	254	79	" . . .	"	318	30	Schottenfeldgasse	"
127	105	" . . .	"	191	20	" . . .	"	255	81	" . . .	"	319	28	" . . .	"
128	107	" . . .	"	192	18	" . . .	"	256	83	" . . .	"	320	26	" . . .	"
129	109	" . . .	"	193	20	Apollogasse . . .	"	257	85	" . . .	"	321	24	" . . .	"
130	109	" . . .	"	194	18	" . . .	"	258	87	" . . .	"	322	22	" . . .	"
131	68	Kaiserstrasse . . .	"	195	16	" . . .	"	259	89	" . . .	"	323	20	" . . .	"
132	—	Demolirt . . .	"	196	14	" . . .	"	260	89	" . . .	"	324	18	" . . .	"
133	64	Kaiserstrasse . . .	"	197	12	" . . .	"	261	11	Bernardgasse . . .	"	325	3	Apollogasse . . .	"
134	62	" . . .	"	198	10	" . . .	"	262	95	Schottenfeldgasse	"	326	14	Schottenfeldgasse	"
135	60	" . . .	"	199	8	" . . .	"	263	97	" . . .	"	327	12	" . . .	"
136	58	" . . .	"	200	17	Schottenfeldgasse	"	264	—	Demolirt . . .	"	328	10	" . . .	"
137	32	Kandlgasse . . .	"	201	7	Apollogasse . . .	"	265	94	Schottenfeldgasse	"	329	8	" . . .	"
138	30	" . . .	"	202	9	" . . .	"	266	92	" . . .	"	330	6	" . . .	"
139	28	" . . .	"	203	11	" . . .	"	267	90	" . . .	"	331	102	Mariahilferstrass.	"
140	26	" . . .	"	204	13	" . . .	"	368	84	" . . .	"	332	100	" . . .	"
141	24	" . . .	"	205	15	" . . .	"	269	88	Neustiftgasse . . .	"	333	98	" . . .	"
142	22	" . . .	"	206	12	Kaiserstrasse . . .	"	270	86	" . . .	"	334	96	" . . .	"
143	20	" . . .	"	207	10	" . . .	"	271	105	" . . .	"	335	94	" . . .	"
144	15	" . . .	"	208	8	" . . .	"	272	107	" . . .	"	336	1	Zieglergasse . . .	"
145	17	" . . .	"	209	6	" . . .	"	273	109	" . . .	"	337	3	" . . .	"
146	19	" . . .	"	210	4	" . . .	"	274	111	" . . .	"	338	5	" . . .	"
147	21	" . . .	"	211	120	Mariahilferstrass.	"	275	113	" . . .	"	339	7	" . . .	"
148	23	" . . .	"	212	118	" . . .	"	276	80	Schottenfeldgasse	"	340	9	" . . .	"
149	25	" . . .	"	213	116	" . . .	"	277	78	" . . .	"				

Conscriptions- oder alte Nummer	Orientierungs- Nummer	Gasse, Strasse oder Platz	Gemeinde- Bezirk	Conscriptions- oder alte Nummer	Orientierungs- Nummer	Gasse, Strasse oder Platz	Gemeinde- Bezirk	Conscriptions- oder alte Nummer	Orientierungs- Nummer	Gasse, Strasse oder Platz	Gemeinde- Bezirk	Conscriptions- oder alte Nummer	Orientierungs- Nummer	Gasse, Strasse oder Platz	Gemeinde- Bezirk
341	11	Zieglergasse . . .	VII	403	33	Bandgasse	VII	466	20	Zieglergasse . . .	VII	530	38	Westbahnstrasse.	VII
342	13	"	"	404	35	"	"	467	20	Dreilaufergasse . .	"	531	119	Kaiserstrasse . . .	"
343	15	"	"	405	37	"	"	468	18	"	"	532	86	"	"
344	17	"	"	406	64	Zieglergasse	"	469	16	"	"	533	66	Zieglergasse	"
345	19	"	"	407	41	Bandgasse	"	470	18	"	"	534	36a	Westbahnstrasse.	"
346	21	"	"	408	43	"	"	471	18	Zieglergasse	"	535	Ohne	V. d. Westbahn-L.	"
347	23	"	"	409	45	"	"	472	16	"	"	536	39	Bandgasse	"
348	25	"	"	410	73	Burggasse	"	473	14	"	"	537	2a	Zieglergasse	"
349	27	"	"	411 ^a	75	"	"	474	12	"	"	538	58	"	"
350	29	"	"	411 ^b	38	Bandgasse	"	475	10	"	"	539	"	"	"
351	31	"	"	412	36	"	"	476	8	"	"	540	"	"	"
352	33	"	"	413	34	"	"	477	6	"	"				
353	37	"	"	414	32	"	"	478	4	"	"				
354	39	"	"	415	30	"	"	479	2	"	"				
355	41	"	"	416	28	"	"	480	52	Kaiserstrasse	"				
356	43	"	"	417	26	"	"	481	12	Kandlgasse	"				
357	45	"	"	418	24	"	"	482	28	Zieglergasse	"				
358	47	"	"	419	22	"	"	483	1	Kandlgasse	"				
359	49	"	"	420	20	"	"	484	25	Hermannngasse . . .	"				
360	51	"	"	421	18	"	"	485	13	Westbahnstrasse . .	"				
361	53	"	"	422	16	"	"	486	32	Zieglergasse	"				
362	55	"	"	423	16	Westbahnstrasse.	"	487	95	Burggasse	"				
363	57	"	"	424	9	"	"	488	50	Zieglergasse	"				
364	59	"	"	425	10	Bandgasse	"	489	15	Halbgasse	"				
365	61	"	"	426	8	"	"	490	104	Burggasse	"				
366	63	"	"	427	6	"	"	491	3	Schottenfeldgasse .	"				
367	65	"	"	428	4	"	"	492	87	Burggasse	"				
368	67	"	"	429	6	Seidengasse	"	493	5	Badhausgasse	"				
369	69	"	"	430	4	"	"	494	1	Bernardgasse	"				
370 ^a	73	"	"	431	1	Hermannngasse . . .	"	495	3	"	"				
		"	"	432	3	"	"	496	8	"	"				
371	75	"	"	433	5	"	"	497	10	"	"				
372	2	Bernardgasse	"	434	7	"	"	498	5	"	"				
373	81	Zieglergasse	"	435	9	"	"	499	7	"	"				
374	1	Badhausgasse	"	436	11	"	"	500	9	"	"				
375	3	"	"	437	7	Westbahnstrasse.	"	501	86	Schottenfeldgasse .	"				
376	7	"	"	438	7	"	"	502	93	"	"				
377	81	Burggasse	"	439	17	Hermannngasse . . .	"	503	54	Kaiserstrasse	"				
378	68	Zieglergasse	"	440	19	"	"	504	6	Bernardgasse	"				
379	52	"	"	441	21	"	"	505	4	"	"				
380	46	"	"	442	26	"	"	506	16	Kaiserstrasse	"				
381	42	"	"	443	24	"	"	507	98	Burggasse	"				
382	40	"	"	444	22	"	"	508	15	Dreilaufergasse . .	"				
383	38	"	"	445	20	"	"	509	15	"	"				
384	36	"	"	446	18	"	"	510	14	Westbahnstrasse.	"				
385	34	"	"	447	12	Westbahnstrasse.	"	511	5	Kaiserstrasse	"				
386	30	"	"	448	10	"	"	512	13	Bernardgasse	"				
387	1	Bandgasse	"	449	8	"	"	513	15	"	"				
388	3	"	"	450	14	Hermannngasse . . .	"	514	17	"	"				
389	5	"	"	451	12	"	"	515	19	"	"				
390	7	"	"	452	10	"	"	516	21	"	"				
391	9	"	"	453	8	"	"	517	16	"	"				
392	11	"	"	454	6	"	"	518	18	"	"				
393	13	"	"	455	4	"	"	519	20	"	"				
394 ^a	15	"	"	456	2	"	"	520	22	"	"				
		"	"	457	1	Seidengasse	"	521	24	"	"				
395	17	"	"	458	3	"	"	522	26	"	"				
396	19	"	"	459	5	"	"	523	28	"	"				
397	21	"	"	460	7	"	"	524	30	"	"				
398	23	"	"	461	9	"	"	525	32	"	"				
399	25	"	"	462	11	"	"	526	25	"	"				
400	27	"	"	463	13	"	"	527	23	"	"				
401	29	"	"	464	24	Zieglergasse	"	528	62	Zieglergasse	"				
402	31	"	"	465	22	"	"	529	93	Burggasse	"				

541
54215 Zieglergasse
13 "

Conscriptions- oder alte Nummer	Orientierungs- Nummer	Gasse, Strasse oder Platz	Gemeinde- Bezirk	Conscriptions- oder alte Nummer	Orientierungs- Nummer	Gasse, Strasse oder Platz	Gemeinde- Bezirk	Conscriptions- oder alte Nummer	Orientierungs- Nummer	Gasse, Strasse oder Platz	Gemeinde- Bezirk	Conscriptions- oder alte Nummer	Orientierungs- Nummer	Gasse, Strasse oder Platz	Gemeinde- Bezirk
1 ¹	1	Hofstallstrasse . . .	VII	44	17	Kirchberggasse . . .	VII	84	7	Spittelberggasse . . .	VII	124	29	Spittelberggasse . . .	VII
2	34	Breitegasse	"	45	19	"	"	85	9	"	"	125	2	Fassziehergasse . . .	"
3	32	"	"	46	21	"	"	86	11	"	"	126	4	Marzellingasse . . .	"
4	30	"	"	47	23	"	"	87	13	"	"	127	34	Spittelberggasse . . .	"
5	28	"	"	48	25	"	"	88	15	"	"	128	36	"	"
6	26	"	"	49	27	"	"	89	17	"	"	129	38	"	"
7	24	"	"	50	11	Burggasse	"	90	19	Burggasse	"	130	9	Neustiftgasse	"
8	22	"	"	51		Bei Nr. 47	"	91	18	Döblergasse	"	131	7	"	"
9	20	"	"	52	" Nr. 43 u. 44	"	92	16	"	"	132	5	"	"	
10	18	"	"	53	16	Guttenberggasse . . .	"	93	14	"	"	133	3	"	"
11	16	"	"	54	13	Kirchberggasse	"	94	12	"	"	134 ^a	5	Hofstallstrasse	"
12	}	Demolirt	"	55	9	"	"	95	10	"	"	135	2	Burggasse	"
13				56	9	"	"	96	8	"	"	136	6	"	"
14	11	Breitegasse	"	57	3	Demolirt	"	97	5	Spittelberggasse . . .	"	137	8	"	"
15	13	"	"	58	5	Guttenberggasse . . .	"	98	3	"	"	138	10	"	"
16	15	"	"	59	9	"	"	99	2	"	"	139	22	Kirchberggasse	"
17	17	"	"	60	13	"	"	100	4	Stiftgasse	"	140	24	"	"
18	19	"	"	61	17	"	"	101	8	"	"	141	26	"	"
19	21	"	"	62	19	"	"	102	3	Döblergasse	"	142	30	"	"
20	23	"	"	63	21	"	"	103	5	"	"	143	—	Bei Nr. 129	"
21	25	"	"	64	7	"	"	104	7	"	"	144	37	Kirchberggasse	"
22	27	"	"	65	11	"	"	105	9	"	"	145	35	"	"
23	1	Fleischhauergass. . .	"	66	12	"	"	106	11	"	"	146	33	"	"
24	}	"	"	67	23	"	"	107	14	Burggasse	"	147	16	Siebensterngasse . . .	"
25				68	25	"	"	108	12	"	"	148	1	Fassziehergasse	"
26				69	27	"	"	109	23	Spittelberggasse . . .	"	149	3	"	"
bis	}	Demolirt	"	70	28	Burggasse	"	110	1	"	"	150	5	"	"
31				71	26	Spittelberggasse . . .	"	111	3	"	"	151	11	"	"
32	5	Fleischhauergass. . .	"	72	24	"	"	112	5	"	"	152	7	"	"
33	18	Kirchberggasse	"	73	22	"	"	113	7	"	"	153	9	"	"
34	6	"	"	74	20	"	"	114	9	"	"	154	11	"	"
35	4	"	"	75	18	"	"	115	11	"	"	155	13	"	"
36	}	Demolirt	"	76	14	"	"	116	13	"	"	156	15	"	"
37				77	16	"	"	117	15	"	"	157	17	"	"
38				78	14	"	"	118	17	"	"	158	19	"	"
39	5	Kirchberggasse	"	79	11	Guttenberggasse . . .	"	119	19	"	"	159	37	Spittelberggasse . . .	"
40	7	"	"	80	10	Spittelberggasse . . .	"	120	37	"	"	160	11	Neustiftgasse	"
41	11	"	"	81	7	Guttenberggasse . . .	"	121	11	"	"	161	33	Spittelberggasse . . .	"
42	15	"	"	82	14	Siebensterngasse . . .	"	122	33	"	"	162	31	"	"
43	17	"	"	83	16	"	"	123	31	"	"	163	31	"	"

¹ 174 Laimgrube.

Strozzengrund.

Conscriptions- oder alte Nummer	Orientierungs- Nummer	Gasse, Strasse oder Platz	Gemeinde- Bezirk	Conscriptions- oder alte Nummer	Orientierungs- Nummer	Gasse, Strasse oder Platz	Gemeinde- Bezirk	Conscriptions- oder alte Nummer	Orientierungs- Nummer	Gasse, Strasse oder Platz	Gemeinde- Bezirk	Conscriptions- oder alte Nummer	Orientierungs- Nummer	Gasse, Strasse oder Platz	Gemeinde- Bezirk
1	38	Lerchenfelderstr. . .	VIII	11	20	Strozzigasse	VIII	21	38	Strozzigasse	VIII	31	43	Strozzigasse	VIII
2	40	"	"	12	22	"	"	22	40	"	"	32	41	"	"
3	4	Strozzigasse	"	13	14	Zeltgasse	"	23	35	Josefstädterstras. . .	"	33	39	"	"
4	6	"	"	14	26	Strozzigasse	"	24	45	"	"	34	37	"	"
5	8	"	"	15				43	"	"	25	43	"	"	35
6	10	"	"	16	28	"	"	26	41	"	"	36	33	"	"
7	12	"	"	17	30	"	"	27	39	"	"	37	31	"	"
8	14	"	"	18	32	"	"	28	37	"	"	38	29	"	"
9	16	"	"	19	34	"	"	29	47	Strozzigasse	"	39	27	"	"
10	18	"	"	20	36	"	"	30	45	"	"	40	25	"	"

¹ 1 Altlerchenfeld.

Strozzengrund.

Conscriptions- oder alte Nummer	Orientierungs- Nummer	Gasse, Strasse oder Platz	Gemeinde- Bezirk	Conscriptions- oder alte Nummer	Orientierungs- Nummer	Gasse, Strasse oder Platz	Gemeinde- Bezirk	Conscriptions- oder alte Nummer	Orientierungs- Nummer	Gasse, Strasse oder Platz	Gemeinde- Bezirk	Conscriptions- oder alte Nummer	Orientierungs- Nummer	Gasse, Strasse oder Platz	Gemeinde- Bezirk
41	23	Strozzigasse . . .	VIII	48	9	Strozzigasse . . .	VIII	55	48	Lerchenfelderstr..	VIII				
42	21	" . . .	"	49	7	" . . .	"	56	50	" . . .	"				
43	19	" . . .	"	50	5	" . . .	"	57	42	Strozzigasse . . .	"				
44	17	" . . .	"	51	3	" . . .	"								
45	15	" . . .	"	52	42	Lerchenfelderstr.	"								
46	13	" . . .	"	53	44	" . . .	"								
47	11	" . . .	"	54	46	" . . .	"								

Thury.

Conscriptions- oder alte Nummer	Orientierungs- Nummer	Gasse, Strasse oder Platz	Gemeinde- Bezirk	Conscriptions- oder alte Nummer	Orientierungs- Nummer	Gasse, Strasse oder Platz	Gemeinde- Bezirk	Conscriptions- oder alte Nummer	Orientierungs- Nummer	Gasse, Strasse oder Platz	Gemeinde- Bezirk	Conscriptions- oder alte Nummer	Orientierungs- Nummer	Gasse, Strasse oder Platz	Gemeinde- Bezirk
1	2	Pfluggasse	IX	43	6	Bindergasse . . .	IX	86	55	Nussdorferstrasse	IX	129	104	Liechtensteinstr..	IX
2	73	Liechtensteinstr..	"	44	4	" . . .	"	87	57	" . . .	"	130	102	" . . .	"
3	75	" . . .	"	45	2	" . . .	"	88	59	" . . .	"	131	100	" . . .	"
4	77	" . . .	"	46	26	Nussdorferstrasse	"	89	61	" . . .	"	132	3	Augasse	"
5	79	" . . .	"	47	2	Kapellengasse . .	"	90	63	" . . .	"	133	5	"	"
6	81	" . . .	"	48	3	Alserbachstrasse.	"	91	65	" . . .	"	134	7	"	"
7	83	" . . .	"	49	24	Nussdorferstrasse	"	92	67	" . . .	"	135	9	"	"
8	85	" . . .	"	50	3	Kapellengasse . .	"	93	34	Sobieskigasse . .	"	136	11	"	"
9	11	Bindergasse . . .	"	51	5	" . . .	"	94	32	" . . .	"	137	3	Rufgasse	"
10	89	Liechtensteinstr..	"	52	5	" . . .	"	95	30	" . . .	"	138	108	Liechtensteinstr..	"
11	91	" . . .	"	53	5	Alserbachstrasse .	"	96	28	" . . .	"	139	106a	"	"
12	93	" . . .	"	54	1	Pfluggasse	"	97	26	" . . .	"	140	139	"	"
13	95	" . . .	"	55	9	Alserbachstrasse.	"	98	24	" . . .	"	141	7	Viriotgasse	"
14 ^a	135	" . . .	"	56	50	Liechtensteinstr..	"	99	—	Bei Nr. 85	"				
14 ^b	—	Demolirt	"	57	6	Thurygasse	"	100	20	Sobieskigasse . .	"				
15	106	Liechtensteinstr..	"	58	8	"	"	101	1	Gemeindegasse . .	"				
16	48	Nussdorferstrasse	"	59	10	"	"	102	3	"	"				
17	46	"	"	60	17	Alserbachstrasse.	"	103	3	"	"				
18	44	"	"	61	25	"	"	104	17	Sobieskigasse . .	"				
19	42	"	"	62	23	"	"	105	19	"	"				
20	40	"	"	63	23	"	"	106	21	"	"				
21	38	"	"	64	4	Marktgasse	"	107	23	"	"				
22	36	"	"	65	6	"	"	108	4	Pulverthurm gass.	"				
23	34	"	"	66	8	"	"	109	1	"	"				
24	32	"	"	67	6	"	"	110	25	Sobieskygasse . .	"				
25	1	Bindergasse	"	68	10	"	"	111	27	"	"				
26	3	"	"	69	12	"	"	112	29	"	"				
27	5	"	"	70	14	"	"	113	69	Nussdorferstras..	"				
28	7	"	"	71	16	"	"	114	71	"	"				
29	9	"	"	72	5	"	"	115	73	"	"				
30	20	Pfluggasse	"	73	3	"	"	116	75	"	"				
31	18	"	"	74	17	Thurygasse	"	117	—	Demolirt	"				
32	16	"	"	75	15	"	"	118	7	Rufgasse	"				
33	14	"	"	76	13	"	"	119	5	"	"				
34	12	"	"	77	11	"	"	120	86	Nussdorferstrasse	"				
35	10	"	"	78	9	"	"	121	88	"	"				
36	8	"	"	79	7	"	"	122	4	Viriotgasse	"				
37	6	"	"	80	5	"	"	123	6	"	"				
38	4	"	"	81	3	"	"	124	90	Nussdorferstrasse	"				
39	3	"	"	82	1	"	"	125	77	"	"				
40	7	"	"	83	4	"	"	126							
41	9	"	"	84	51	Nussdorferstrasse	"	127							
42	11	"	"	85	53	"	"	128							

Conscriptions- oder alte Nummer	Orientierungs- Nummer	Gasse, Strasse oder Platz	Gemeinde- Bezirk	Conscriptions- oder alte Nummer	Orientierungs- Nummer	Gasse, Strasse oder Platz	Gemeinde- Bezirk	Conscriptions- oder alte Nummer	Orientierungs- Nummer	Gasse, Strasse oder Platz	Gemeinde- Bezirk	Conscriptions- oder alte Nummer	Orientierungs- Nummer	Gasse, Strasse oder Platz	Gemeinde- Bezirk
1	7	Hofstallstrasse . . .	VII	43	35	Burggasse	VII	85	14	Neudeggergasse . .	VIII	128	23	Piaristengasse . .	VIII
2	4	Mechitharisteng. . .	"	44	33	"	"	86	16	"	"	129	21	"	"
3	"	"	"	45	31	"	"	87	18	"	"	130	3	Zeltgasse	"
4	13	Neustiftgasse	"	46	15	Sigmundgasse	"	88	20	"	"	131	17	Piaristengasse . .	"
5	15	"	"	47	16	"	"	89	22	"	"	132	15	"	"
6	17	"	"	48	"	"	"	90	"	2 Zeltgasse	"	133	13	"	"
7	19	"	"	49	8	St. Ullrichsplatz . .	"	91	21	Neudeggergasse . .	"	134	11	"	"
8	21	"	"	50	46	Kirchengasse	"	92	17	"	"	135	9	"	"
9	23	"	"	51	6	St. Ullrichsplatz . .	"	93	13	"	"	136	7	"	"
10	25	"	"	52	33	Neustiftgasse	"	94	11	"	"	137	5	"	"
11	27	"	"	53	35	"	"	95	9	"	"	138	2	Rother Hof	"
12	5	St. Ullrichsplatz . .	"	54	26	"	"	96	7	"	"	139	4	"	"
13	4	"	"	55	24	"	"	97	5	"	"	140	6	"	"
14	3	"	"	56	22	"	"	98	3	"	"	141	8	"	"
15	2	"	"	57	20	"	"	99	1	"	"	142	26	Lerchenfelderstr..	"
16	24	Burggasse	"	58	18	"	"	100	20	Lerchenfelderstr..	"	143	28	"	"
17	22	"	"	59 ^a	16	"	"	101	22	"	"	144 ¹	5	Rother Hof	"
18	20	"	"	60	14	"	"	102	2	Piaristengasse . . .	"	145	38	Kirchengasse . . .	VII
19	18	"	"	61	12	"	"	103	4	"	"	146	47	"	"
20 ^a	16 ^b	"	"	62	10	"	"	104	6	"	"	147	40	"	"
21	35	Stiftgasse	"	63	8	"	"	105	10	"	"	148	5	Zeltgasse	VIII
22	33	"	"	64	6	"	"	106	12	"	"	149	14	Sigmundgasse . . .	VII
23	31	"	"	65	3	Mechitharisteng. . .	"	107	14	"	"	150	12	"	"
24	29	"	"	66	5	"	"	108	16	"	"	151	10	"	"
25	27	"	"	67	7	"	"	109	18	"	"	152	8	"	"
26	25	"	"	68	9	"	"	110	20	"	"	153	6	"	"
27	23	"	"	69	11	"	"	111	22	"	"	154	4	"	"
28	1	Sigmundgasse	"	70	6	"	"	112	24	"	"	155	2	"	"
29	26	Siebensterngasse . .	"	71	8	"	"	113	26	"	"	156	3	"	"
30	30	"	"	72	3	Lerchenfelderstr..	"	114	23	Neudeggergasse . .	"	157	5	"	"
31	32	"	"	73	—	Bei Nr. 69	"	115	30	Piaristengasse . . .	"	158	7	"	"
32	34	"	"	74	9	Lerchenfelderstr..	"	116	32	"	"	159	9	"	"
33	36	"	"	75	11	"	"	117	34	"	"	160	11	"	"
34	38	"	"	76	15	"	"	118	36	"	"	161	13	"	"
35	40	"	"	77	21	"	"	119	38	"	"	162	35	Piaristengasse . .	VIII
36	24	Kirchengasse	"	78	14	"	VI	120	40	"	"	163	28	Siebensterngasse .	VII
37	36	"	"	79	2	Neudeggergasse . .	"	121	29	Josefstädterstras..	"	164	10	Zeltgasse	VIII
38	45	Burggasse	"	80	4	"	"	122	27	"	"	165	8	"	"
39	43	"	"	81	6	"	"	123	33	Piaristengasse . . .	"	166	25	Burggasse	VII
40	41	"	"	82	8	"	"	124	31	"	"	167	19	Neudeggergasse .	VIII
41	39	"	"	83	10	"	"	125	29	"	"	"	"	"	"
42	37	"	"	84	12	"	"	126	27	"	"	"	"	"	"
								127	25	"	"	"	"	"	"

¹ 221 Altlerchenfeld.

Weissgärber.

Conscriptions- oder alte Nummer	Orientierungs- Nummer	Gasse, Strasse oder Platz	Gemeinde- Bezirk	Conscriptions- oder alte Nummer	Orientierungs- Nummer	Gasse, Strasse oder Platz	Gemeinde- Bezirk	Conscriptions- oder alte Nummer	Orientierungs- Nummer	Gasse, Strasse oder Platz	Gemeinde- Bezirk	Conscriptions- oder alte Nummer	Orientierungs- Nummer	Gasse, Strasse oder Platz	Gemeinde- Bezirk
1	1	Zollamtstr., Hint.	III	8	7	Weissgärberstrasse, Ob..	III	14	2	Viaduktgasse, Ob.	III	21	10	Weissgärberstrasse, Ob..	III
2	1	Weissgärberstrasse, Ob.	"	9	9	"	"	15	50	Löwengasse	"	22	2	Viaduktgas., Unt.	"
3	2	Dampfschiffstras..	"	10	11	"	"	16	—	Demolirt	"	23	16	Weissgärberstrasse, Ob..	"
4	—	"	"	11	13	"	"	17	4	Viaduktgasse, Ob.	"	24	1	Löwengasse	"
5	3	Weissgärberstrasse, Ob..	"	12	2	Pragerstrasse	"	18	6	"	"	25	"	"	"
6	5	"	"	13 ^I	20	Dampfschiffstras..	"	19	26	Weissgärberstrasse, Ob..	"	26	2	"	"
7	7	"	"	13 ^{II}	1	Pragerstrasse	"	20	—	Demolirt	"	27	12	Weissgärberstrasse, Ob..	"

Weissgärber.

Conscriptions- oder alte Nummer	Orientierungs- Nummer	Gasse, Strasse oder Platz	Gemeinde- Bezirk	Conscriptions- oder alte Nummer	Orientierungs- Nummer	Gasse, Strasse oder Platz	Gemeinde- Bezirk	Conscriptions- oder alte Nummer	Orientierungs- Nummer	Gasse, Strasse oder Platz	Gemeinde- Bezirk	Conscriptions- oder alte Nummer	Orientierungs- Nummer	Gasse, Strasse oder Platz	Gemeinde- Bezirk
28	10	Weissgärberstrasse, Ob.	III	93	4	Rasumoffskygass.	III	156	4	Weissgärberstrasse, Unt.	III	219	3	Löwengasse . . .	III
29	8	"	bis	96				157	6	Viaduktgasse, Ob.	"	220	5	"	"
30	1	Pfefferhofgasse	"	97	10	Weissgärberländ.	"	158	36	Marxergasse . . .	"	221	5a	"	"
31	5	Radetzkystrasse	"	98	8	"	"	159	19	Reservirt . . .	"	222	11	Kolonitzgasse . . .	"
32	2	Pfefferhofgasse	"	99	6	"	"	160	7	Radetzkystrasse	"	223	34	Weissgärberstrasse, Unt.	"
32 ^I	4	"	"	100	4	"	"	161	9	"	"	224	37a	Löwengasse . . .	"
32 ^{II}	6	"	"	101	2	"	"	162	6	"	"	225	2a	Adamgasse . . .	"
33	3	Zollamtsstr., Hint.	"	102	2	"	"	163	3	Mathäusgasse . . .	"	226	2	Custozzagasse . . .	"
34	1	Radetzkystrasse	"	103	2	Rasumoffskygass.	"	164	5	"	"	227	9	Pragerstrasse . . .	"
35	7	Zollamtsstr., Hint.	"	104	23	Weissgärberstrasse, Unt.	"	165	6	"	"	228	42	Löwengasse . . .	"
36	7	Kolonitzgasse	"	105	4	Hetzgasse . . .	"	166	4	"	"	229	44	"	"
37	9	Zollamtsstr., Hint.	"	106	6	"	"	167	4	Radetzkystrasse	"	230	46	"	"
38	11	"	"	107	32	Viaduktgasse, Ob.	"	168	4	Reservirt . . .	"	231	48	"	"
39	13	"	"	108	—	Demolirt . . .	"	169	—	Hetzgasse . . .	"	232	4	Adamgasse . . .	"
40	34	Viaduktgasse, Ob.	"	109	6	Kegelgasse . . .	"	170	27	"	"	233	7a	Viaduktgass., Unt.	"
41	35	" Unt.	"	110	11	Gärtnergasse . . .	"	171	29	"	"	234	9	"	"
42	—	Reservirt . . .	"	111	5	Kollergasse . . .	"	172	31	"	"	235	11	"	"
43	—	Demolirt . . .	"	112	8	Gärtnergasse . . .	"	173	26	"	"	236	13	"	"
44	—	Demolirt . . .	"	113	6	"	"	174	24	"	"	237	11	Pragerstrasse . . .	"
45	13	Marxergasse . . .	"	114	20	Hetzgasse . . .	"	175	15	Krieglergasse . . .	"	238	10	Viaduktgasse, Ob.	"
46	—	Demolirt . . .	"	115	1	Kollergasse . . .	"	176	13	"	"	239	7	Pragerstrasse . . .	"
47	13	Gärtnergasse . . .	"	116	7	Weissgärberstrasse, Unt.	"	177	11	"	"	240	47	Löwengasse . . .	"
48	22	Hetzgasse . . .	"	117	3	Kollergasse . . .	"	178	9	Adamgasse . . .	"	241	4	Blattgasse . . .	"
49	—	Demolirt . . .	"	118	8	"	"	179	7	"	"	242	6	"	"
50	—	Demolirt . . .	"	119	6	"	"	180	14	Mathäusgasse . . .	"	243	4	Krieglergasse . . .	"
55	—	Demolirt . . .	"	120	4	"	"	181	12	"	"	244	8	Hetzgasse . . .	"
56	14	Radetzkystrasse	"	121	16	Hetzgasse . . .	"	182	10	"	"	245	1	Radetzkyplatz . . .	"
57	12	"	"	122	19	Löwengasse . . .	"	183	8	"	"	246	32a	Viaduktgasse, Ob.	"
58	—	Demolirt . . .	"	123	39	"	"	184	8	Kolonitzgasse . . .	"	247	15	Kolonitzgasse . . .	"
59	8	Löwengasse . . .	"	124	21	"	"	185	6	Mathäusgasse . . .	"	248	49	Löwengasse . . .	"
60	—	Demolirt . . .	"	125	15	Marxergasse . . .	"	186	9	"	"	249	13	Pragerstrasse . . .	"
61	4	Löwengasse . . .	"	126	1	Zollamtsst., Vord.	"	187	2	Lorbeergasse . . .	"	249	23	Viaduktgas., Unt.	"
62	7	"	"	127	26	Weissgärberstrasse, Unt.	"	188	7	Hetzgasse . . .	"		12	Kolonitzgasse . . .	"
63	—	Demolirt . . .	"	128	33	Löwengasse . . .	"	189	28	Viaduktgasse, Ob.	"				
64	—	Demolirt . . .	"	129 ^a	3	Krieglergasse . . .	"	190	26	"	"				
65	—	Demolirt . . .	"	130	2	"	"	191	3	Lorbeergasse . . .	"				
66	1	Dianagasse . . .	"	131	5	Gärtnergasse . . .	"	192	24	Viaduktgasse, Ob.	"				
67	—	Reservirt . . .	"	132	3	"	"	193	10	Kolonitzgasse . . .	"				
68	27	Löwengasse . . .	"	133	30	Löwengasse . . .	"	194	8	"	"				
69	29	"	"	134	28	"	"	195	1	Blüthengasse . . .	"				
70	17	Marxergasse . . .	"	135	21	Marxergasse . . .	"	196	3	"	"				
71	35	Löwengasse . . .	"	136	24	Löwengasse . . .	"	197	5	Reservirt . . .	"				
72	37	"	"	137	26	"	"	198	38	Löwengasse . . .	"				
73	—	Demolirt . . .	"	138 ^a	10	Adamgasse . . .	"	199	6	Blüthengasse . . .	"				
74	12	Kegelgasse . . .	"	138 ^b	12	"	"	200	2	"	"				
75	14	"	"	139	5	Krieglergasse . . .	"	201	4	"	"				
76	53	Löwengasse . . .	"	140	2	Dianagasse . . .	"	202	—	Reservirt . . .	"				
77	30	Weissgärberstrasse, Unt.	"	141	4	"	"	203	15	Kegelgasse . . .	"				
78	7	Custozzagasse . . .	"	142	6	"	"	204	—	Bei Nr. 199 . . .	"				
79	—	Demolirt . . .	"	143	8	"	"	205	33	Hetzgasse . . .	"				
80	8	Weissgärberstrasse, Unt.	"	144	7	"	"	206	35	"	"				
81	—	Demolirt . . .	"	145	5	"	"	207	—	Reservirt . . .	"				
82	3	Weissgärberstrasse, Unt.	"	146	3	"	"	208	—	Reservirt . . .	"				
83	5	"	"	147	10	Radetzkystrasse	"	209	43	Löwengasse . . .	"				
84	9	"	"	148	8	"	"	210	41	"	"				
85	11	"	"	149	11	"	"	211	18	Kegelgasse . . .	"				
86	13	"	"	150	—	Reservirt . . .	"	212	20	"	"				
87	19	"	"	151	3	Adamgasse . . .	"	213	22	"	"				
88	21	"	"	152	1	"	"	214	13	Löwengasse . . .	"				
89	6	Rasumoffskygas.	"	153	5	Viaduktgas., Unt.	"	215	15	"	"				
90	4	"	"	154	3	"	"	216	9	Kolonitzgasse . . .	"				
91	—	Demolirt . . .	"	155	—	Demolirt . . .	"	217	—	Demolirt . . .	"				
92	—	Demolirt . . .	"	—	—	Demolirt . . .	"	218	—	Demolirt . . .	"				

Conscriptions- oder alte Nummer	Orientierungs- Nummer	Gasse, Strasse oder Platz	Gemeinde- Bezirk	Conscriptions- oder alte Nummer	Orientierungs- Nummer	Gasse, Strasse oder Platz	Gemeinde- Bezirk	Conscriptions- oder alte Nummer	Orientierungs- Nummer	Gasse, Strasse oder Platz	Gemeinde- Bezirk	Conscriptions- oder alte Nummer	Orientierungs- Nummer	Gasse, Strasse oder Platz	Gemeinde- Bezirk
1	2	Wied. Hauptstr.	IV	65	26	Alleegasse, Unt.	IV	130	9	Theresianumgas.	IV	195			
2	4	"	"	66	28	"	"	131	5	"	"	196		Reservirt	IV
3	6	"	"	67	30	"	"	132	3	"	"	197		19 Goldegggasse . . .	"
4	8	"	"	68	31	"	"	133	50	Heugasse	"	198		21 "	"
5	2	Margarethenstr.	"	69	29	"	"	134	7	Theresianumgas.	"	199		13 Sofiengasse	"
6	1	"	"	70		"	"	135	—	"	"	200		15 "	"
7	12	Wied. Hauptstr.	"	71	27	"	"	136	—	"	"	201		17 "	"
8	14	"	"	72	25	"	"	137	52	Heugasse	"	202			"
9	16	"	"	73	23	"	"	138	2d	Belvederegasse . .	"	203		Reservirt	"
10	18	"	"	74	21	"	"	139	—	Bei Nr. 1165 . . .	"	204			"
11	20	"	"	75	19	"	"	140	62	Heugasse	"	205			"
12	31	"	"	76	17	"	"	141	64	"	"	206	15	Belvederegasse . .	"
13	29	"	"	77	15	Wohllebengasse	"	142	2	Goldegggasse . . .	"	207	—	Reservirt	"
14	27	"	"	78	13	"	"	143	—	Baustelle	"	208	6	Luisengasse	"
15	25	"	"	79	11	"	"	144	72	Heugasse	"	209	10	Belvederegasse . .	"
16	23	"	"	80	9	"	"	145	—	Baustelle	"	210	12	"	"
17	21	"	"	81	7	"	"	146	76	Heugasse	"	211	5	Sofiengasse	"
18	19	"	"	82	5	"	"	147	80	"	"	212	3	"	"
19	17	"	"	83		"	"	148	4	Weyringergasse . .	"	213	1	"	"
20	15	"	"	84	3	"	"	149	6	"	"	214	—	Reservirt	"
21	13	"	"	85		"	"	150	8	"	"	215	—	Demolirt	"
22	11	"	"	86	4	"	"	151	10	"	"	216	14	Theresianumgas.	"
23	9	"	"	87	6	"	"	152	25	Luisengasse	"	217	21	"	"
24	7	"	"	88	8	"	"	153	—	Heugasse	"	218	4	Sofiengasse	"
25	5	"	"	89	10	"	"	154	21	Luisengasse	"	219	6	"	"
26	5	Resselgasse	"	90	16	"	"	155	—	"	"	220	15	Theresianumgas.	"
27	13	Technikerstrasse.	"	91	15	Alleegasse, Unt.	"	bis	—	Baustellen	"	221	—	Reservirt	"
28	13	"	"	92	13	"	"	158	—	"	"	222	21	Karolinengasse . .	"
29	2	Karlgasse	"	93	11	"	"	159	4	Goldegggasse . . .	"	223	10	Sofiengasse	"
30	4	"	"	94	9	"	"	160	6	"	"	224	26	Goldegggasse . . .	"
31	6	"	"	95	7	"	"	161	8	"	"	225	27	"	"
32	8	"	"	96	5	"	"	162	—	Baustelle	"	226	16	Sofiengasse	"
33	5	"	"	97	3	"	"	163	11	Karolinengasse . .	"	227	18	"	"
34	3	"	"	98		"	"	164	5	"	"	228	3	Karolinengasse . .	"
35	1	"	"	99	1	"	"	165	7	"	"	229	22	Sofiengasse	"
36	4	Alleegasse, Unt.	"	100	9	Technikerstrasse.	"	166	10	"	"	230	20	"	"
37	2	Paniglasse	"	101	7	"	"	167	6	"	"	231	22	Viktorgasse	"
38	4	"	"	102	1	"	"	168	8	"	"	232	1	Weyringergasse . .	"
39	8	"	"	103	2, 4	Heugasse	"	169	11	Belvederegasse . .	"	233	—	Reservirt	"
40	10	"	"	104	6	"	"	170	9	"	"	234	24	Sofiengasse	"
41	12	"	"	105	8	"	"	171	7	"	"	235	3	Weyringergasse . .	"
42	16	"	"	106	10	"	"	172	5	"	"	236	14	"	"
43	18	"	"	107	12	"	"	173	4	"	"	237	7	"	"
44	20	"	"	108	14	"	"	174	7	Luisengasse	"	238	9	"	"
45	22	"	"	109	16	"	"	175	5	"	"	239	11	"	"
46	17	"	"	110	18	"	"	176	1	"	"	240	13	"	"
47	15	"	"	111	20	"	"	177	13	Theresianumgas.	"	241	15	"	"
48	—	Demolirt	"	112	22	"	"	178	15	"	"	242	17	"	"
49	11	Paniglasse	"	113	24	"	"	179	4	Luisengasse	"	243	—	Reservirt	"
50	9	"	"	114	26	"	"	180	—	"	"	244			"
51	7	"	"	115	28	"	"	181	—	Baustellen	"	245	21	Viktorgasse	"
52	5	"	"	116	2	Alleegasse, Obere	"	182	—	"	"	246	—	Reservirt	"
53	3	"	"	117	1	"	"	183	13	Karolinengasse . .	"	247	29	Goldegggasse . . .	"
54	1	"	"	118	34	Heugasse	"	184	14	Luisengasse	"	248	28	"	"
55	10	Alleegasse, Unt.	"	119	36	"	"	185	14	Goldegggasse . . .	"	249	30	"	"
56	12	"	"	120	38	"	"	186	16	"	"	250	17	Viktorgasse	"
57	14	"	"	121	40	"	"	187	—	"	"	251	15	"	"
58	16	"	"	122	42	"	"	188	—	Reservirt	"	252	25	Karolinengasse . .	"
59	18	"	"	123	44	"	"	189	—	"	"	253	23	"	"
60	20	"	"	124		"	"	190	12	Weyringergasse . .	"	254	24	"	"
61	22	"	"	bis	46	"	"	191	—	"	"	255	24	"	"
62	24	"	"	127		"	"	192	17	Goldegggasse . . .	"	256	21	Belvederegasse . .	"
63	5	Taubstummeng.	"	128	48	"	"	193	19	Sofiengasse	"	257	18	"	"
64	3	"	"	129	4	Theresianumgas.	"	194	—	Reservirt	"	258	20	"	"

Conscriptions- oder alte Nummer	Orientierungs- Nummer	Gasse, Strasse oder Platz	Gemeinde- Bezirk	Conscriptions- oder alte Nummer	Orientierungs- Nummer	Gasse, Strasse oder Platz	Gemeinde- Bezirk	Conscriptions- oder alte Nummer	Orientierungs- Nummer	Gasse, Strasse oder Platz	Gemeinde- Bezirk	Conscriptions- oder alte Nummer	Orientierungs- Nummer	Gasse, Strasse oder Platz	Gemeinde- Bezirk
259	5	Viktorgasse . . .	IV	320	6	Favoritenstrasse .	IV	384	4	Trappelgasse . . .	IV	445	64	Wied. Hauptstr. .	IV
260	3	"	"	321	8	"	"	385	2	"	"	446	62	"	"
261	27	Theresianumgass.	"	322	10	"	"	386	6	Hungelbrunn gas..	"	447	60	"	"
262	25	"	"	323	2	Floragasse	"	387	8	"	"	448	58	"	"
263	23	"	"	324	1	"	"	388	1	"	"	449	56	"	"
264	31	"	"	325	3	"	"	389	25	Rainergasse	"	450	52	"	"
265	33	"	"	326	5	"	"	390	2	Blechthurgasse.	"	451	1	Fleischmann gas..	"
266	4	Viktorgasse . . .	"	327	7	"	"	391	1	"	V	452	3	"	"
267	26	Belvederegasse .	"	328	4	"	"	391 ^a	3	"	"	453	5	"	"
268	28	"	"	329	6	"	"	392	5	"	"	454	7	"	"
269	29	"	"	330	12	Neumanngasse . .	"	393	4	"	IV	455	9	"	"
270	27	"	"	331	7	"	"	394	28	Rainergasse	"	456	8	"	"
271	32	Karolinengasse .	"	332	3	Mozartgasse	"	395	1	Trappelgasse . . .	"	457	6	"	"
272	31	"	"	333	3	Neumanngasse . .	"	396	3	"	"	458	4	"	"
273	29	"	"	334	2	Favoritenstrasse .	"	397	5	"	"	459	2	"	"
274	12	Viktorgasse . . .	"	335	6	Paulanergasse . .	"	398	7	"	"	460	46	Wied. Hauptstr. .	"
275	14	"	"	336	4	"	"	399	9	"	"	461	44	"	"
276	3	Luisengasse . . .	"	337	6	Neumanngasse . .	"	400	83	Wied. Hauptstr. .	"	462	40	"	"
277	16	Viktorgasse . . .	"	338	5	Paulanergasse . .	"	401	85	"	"	463	3	Waaggasse	"
278	20	"	"	339	37	Wied. Hauptstr. .	"	402	1	Matzleinsdorferst.	V	464	36	Wied. Hauptstr. .	"
279	18	"	"	340	39	"	"	403	8	"	"	465	34	"	"
280	36	Weyringergasse .	"	341	6	Mozartgasse . . .	"	404	6	"	"	466	32	"	"
281	60	Favoritenstrasse .	"	342	4	"	"	405 ^a	1	Hartmann gasse . .	"	467	30	"	"
282	62	"	"	343	7	"	"	406	3	"	"	468	28	"	"
283	45	"	"	344	9	"	"	406	3	"	"	469	26	"	"
284	45	"	"	345	45	Wied. Hauptstr. .	"	407	5	"	"	470	24	"	"
285	43	"	"	346	47	"	"	408	7	"	"	471	22	"	"
286	19	Weyringergasse .	"	347	49	"	"	409	9	"	"	472	3	Schleifmühl gasse.	"
287	40	"	"	348	51	"	"	410	11	"	"	473	5	"	"
288	39	Favoritenstrasse .	"	349	3	Schlüsselgasse . .	"	411	13	"	"	474	7	"	"
289	37	"	"	350	5	"	"	412	15	Mittersteig	"	475	13	Margarethenstr. .	"
290	35	"	"	351	7	"	"	413	13	"	"	476	15	"	"
291	33	"	"	352	9	"	"	414	14	Hartmann gasse . .	"	477	17	"	"
292	31	"	"	353	2	"	"	415	12	"	"	478	19	"	"
293	29	"	"	354	55	Wied. Hauptstr. .	"	416	10	"	"	479	21	"	"
294	27	"	"	355	57	"	"	417	8	"	"	480	23	"	"
295	27	"	"	356	59	"	"	418	6	"	"	481	25	"	"
296	27	"	"	357	61	"	"	419	4	"	"	482	27	"	"
297 ^a	25	"	"	358	63	"	"	420	4	"	"	483	29	"	"
298	—	Bei Nr. 1076 . .	"	359	20	Mayerhofgasse . .	"	421	4	Matzleinsdorferst.	"	484	31	"	"
299	21	Favoritenstrasse .	"	360	14	"	"	422	2	"	"	485	10	Waaggasse	"
300	19	"	"	361	12	"	"	423	3	Ziegelofengasse . .	"	486	8	"	"
301 ^a	17	"	"	362	10	"	"	424	5	"	"	487	4b	"	"
302	32	"	"	363	8	"	"	425	7	"	"	488	2	Schäffergasse . . .	"
303	30	"	"	364	6	"	"	426	9	"	"	489	6	"	"
304	26	"	"	365	4	"	"	427	11	"	"	490	15	Waaggasse	"
305	24	"	"	366	11	"	"	428	13	"	"	491	17	"	"
306	15	"	"	367	4	Karolygasse	"	429	15	"	"	492	19	"	"
307	22	"	"	368	6	"	"	430	17	"	"	493	10	Pressgasse	"
308	20	"	"	369	6	"	"	431	19	"	"	494	8	"	"
309	18	"	"	370	—	Bei Nr. 373 u. 374	"	432 ^a	4	"	IV	495	6	"	"
310	16	"	"	371	—	"	"	432 ^b	6	"	"	496	4	"	"
311	16	"	"	372	10	Karolygasse	"	433	82	Wied. Hauptstr. .	"	497	12	Schäffergasse . . .	"
312	14	"	"	373	8	"	"	434	80	"	"	498	10	"	"
313	13	"	"	374	8	"	"	435	78	"	"	499	8	"	"
314	11	"	"	375	5	Schaumbergerg. . .	"	436	78	"	"	500	4	"	"
315	9	"	"	376	3	"	"	437	76	"	"	501	5	Waaggasse	"
316	7	"	"	377	1	"	"	438	74	"	"	502	3	Schäffergasse . . .	"
317	5	"	"	378	65	Wied. Hauptstr. .	"	439	72	"	"	503	3	"	"
318 ^a	3	"	"	379	69	"	"	440	70	"	"	504	3	Hechtengasse . . .	"
319	4	"	"	380 ¹	71	"	"	441	68	"	"	505	9	"	"
				381	81	"	"	442	66	"	"	506	10	"	"
				382	8	Trappelgasse . . .	"	443	3	Klagbaumgasse . . .	"	507	4	"	"
				383	6	"	"	444	4	"	"	508	3	Kleinschmidt gas..	"

¹ 12 und 13 Schaumbergergrund.

Conscriptions- oder alte Nummer	Orientierungs- Nummer	Gasse, Strasse oder Platz	Gemeinde- Bezirk	Conscriptions- oder alte Nummer	Orientierungs- Nummer	Gasse, Strasse oder Platz	Gemeinde- Bezirk	Conscriptions- oder alte Nummer	Orientierungs- Nummer	Gasse, Strasse oder Platz	Gemeinde- Bezirk	Conscriptions- oder alte Nummer	Orientierungs- Nummer	Gasse, Strasse oder Platz	Gemeinde- Bezirk
509	5	Schäffergasse . .	IV	573	19	Schäffergasse . .	IV	649	6	Krongasse	V	713	8	Kettenbrückenst..	IV
510	7	"	"	574	21	"	"	650	4	"	"	714	6	"	"
511	9	"	"	575	10	Neugasse, Kleine	"	651	2	"	"	715	4	"	"
512	11	"	"	576	22	Schäffergasse . .	"	652	8	Mittersteig	"	716	52	Margarethenstr. .	"
513	13	"	"	577	17	Neugasse, Grosse	"	653	3	Krongasse	"	717	50	"	"
514	15	"	"	578	19	"	"	654	5	"	"	718	48	"	"
515	1	Pressgasse	"	579	21	"	"	655	7	"	"	719	46	"	"
516	3	"	"	580	45	Margarethenstr. .	"	656	9	"	"	720	44	"	"
517	5	"	"	581	47	"	"	657	11	"	"	721	—	Demolirt	"
518	7	"	"	582	20	Neugasse, Kleine	"	658	13	"	"	722	7	Hundsthurmerstr.	V
519	9	"	"	583	18	"	"	659	15	"	"	723	13	"	"
520	11	"	"	584	16	"	"	660	17	"	"	724	15	"	"
521	33	Margarethenstr. .	"	585	14	"	"	661	19	"	"	725	17	"	"
522				586	12	"		662	59	Margarethenstr. .		726	21	"	
523	35	"	"	587	8	"	"	663	61	"	"	727	23	"	"
524				588	16	Hechtengasse . .		664	4	Straussengasse . .		728	25	"	
525	12	Freundgasse . . .	"	589	16	Lambrechtsgasse.	"	665	—	Bei Nr. 63	"	729	27	"	"
526				590	14	"		666	7	Straussengasse . .		730	10	Wildenmanngass.	
527	10	"	"	591	12	"	"	667	26	Ziegelofengasse .	"	731	8	"	"
528	8	"	"	592	10	"	"	668	24	"	"	732	6	"	"
529	6	"	"	593	8	"	"	669	22	"	"	733	26	Hundsthurmerstr.	"
530	4	"	"	594	6	"	"	670	20	"	"	734	22	"	"
531	2	"	"	595	4	"	"	671	18	"	"	735	20	"	"
532	1	"	"	596	1	"	"	672	16	"	"	736	18	"	"
533	3	"	"	597	3	"	"	673	14	"	"	737	16	"	"
534	5	"	"	598	5	"	"	674	12	"	"	738	14	"	"
535	7	"	"	599	7	"	"	675	10	"	"	739	12	"	"
536	9	"	"	600	5	Mittersteig	"	676	21	"	"	740	10	"	"
537	11	"	"	601	7	"	"	677	23	"	"	741	9	Kettenbrückenst..	"
538	37	Margarethenstr. .	"	602	26	Mittersteig	V	678	25	"	"	742	10	"	IV
539	39	"	"	bis				679	27	"		743	4	Hundsthurmerstr.	
540	41	"	"	616	22	"	"	680	31	"	"	744	2	Heumühlgasse . .	"
541	43	"	"	617	20	"		681	33	"		745	6	"	
542	44	Neugasse, Grosse	"	618	18	"	"	682	35	"	"	746	17	Pressgasse	"
543	42	"	"	619	16	"	"	683	37	"	"	747	15	"	"
544	40	"	"	620	14	"	"	684	39	"	"	748	19	"	"
545	38	"	"	621	12	"	"	685	69	Margarethenstr. .	"	749	21	"	"
546	36	"	"	622	10	"	"	686	73	"	"	750	30	"	"
547	32	"	"	623	8a	"	"	687	84	"	"	751	28	"	"
548	30	"	"	624	2	"	"	688	80	"	"	752	26	"	"
549	28	"	"	625	3	Neugasse, Kleine	"	689	78	"	"	753	24	"	"
550	26	"	"	626	5	"	"	690	76	"	"	754	22	"	"
551	24	"	"	627	7	"	"	691	74	"	"	755	20	"	"
552	22	"	"	628	9	"	"	692	72	"	"	756	18	"	"
553	20	"	"	629	11	"	"	693	70	"	"	757	16	"	"
554	18	"	"	630	13	"	"	694	68	"	"	758	14	"	"
555	16	"	"	631	15	"	"	695	64	Margarethenstr. .	"	759	40	Margarethenstr. .	"
556	14	"	"	632	17	"	"	696	62	"	"	760	38	"	"
557	12	"	"	633	19	"	"	697	60	"	"	761	36	"	"
558	10	"	"	634	21	"	"	698	58	"	"	762	34	"	"
559	8	"	"	635	23	"	"	699	55	"	"	763	32	"	"
560	6	"	"	636	53	Margarethenstr. .	"	700	9	"	"	764	30	"	"
561	4	"	"	637	20	Krongasse	"	701	10	"	"	765	28	"	"
562	3	"	"	638	18	"	"	702	8	"	"	766	26	"	"
563	5	"	"	639	16	"	"	703	6	"	"	767	24	"	"
564	7	"	"	640	14	"	"	704	4	"	"	768	22	"	"
565	9	"	"	641	12	"	"	705	2	"	"	769	20	"	"
566				642	8	"		706	56	Margarethenstr. .		770	18	"	
567	3	Rittergasse	"	643	8	"	"	707	1	Kettenbrückenst..	"	771	16	"	"
568	8	"	"	644	13	"	"	708	3	"	"	772	14	"	"
569	6	"	"	645	15	"	"	709	64	Margarethenstr. .	"	773	4	Schleifmühlgasse.	"
570	4	"	"	646	17	"	"	710	62	"	"	774 ^a	6	"	"
571	2	"	"	647	19	"	"	711	60	"	"	774 ^b	8	"	"
572	13	Neugasse, Grosse	"	648	23	"	"	712	56	Margarethenstr. .	"	775	9	Margarethenstr. .	"

Conscriptions- oder alte Nummer	Orientierungs- Nummer	Gasse, Strasse oder Platz	Gemeinde- Bezirk	Conscriptions- oder alte Nummer	Orientierungs- Nummer	Gasse, Strasse oder Platz	Gemeinde- Bezirk	Conscriptions- oder alte Nummer	Orientierungs- Nummer	Gasse, Strasse oder Platz	Gemeinde- Bezirk	Conscriptions- oder alte Nummer	Orientierungs- Nummer	Gasse, Strasse oder Platz	Gemeinde- Bezirk
776	7	Margarethenstr.	IV	840	15	Franzengasse	V	904	9	Waaggasse	IV	965	43	Himbergerstrasse	X
777	12	"	"	841	17	"	"	905	11	"	"	966	41	"	"
778	14	"	"	842	19	"	"	906	54	Wied. Hauptstr.	"	967	39	"	"
779	16	"	"	843	21	"	"	907	1	Südbahnplatz	X	968	7	"	"
780	12	Schleifmühlgasse	"	844	23	"	"	908	2	Laxenburgerstr.	"	969	25	Simmeringerstr.	"
781	14	"	"	845	25	"	"	908a	2	Südbahnplatz	"	970	5	Johannitergasse	"
782	11	"	"	846	45	Wienstrasse	"	908b	3	"	"	971	4	Mannhartgasse	"
783	13	"	"	847	47	"	"	908c	4	"	"	972	12	Laxenburgerstr.	"
784	15	"	"	848	30	Wehrgasse	"	909	1	Himbergerstrasse	"	973	1	Johannitergasse	"
785	17	"	"	849	28	"	"	910	3	"	"	974	8	Viktorgasse	IV
786	19	"	"	850	26	"	"	911	5	"	"	975	3	Johannitergasse	X
787	20	"	"	851	24	"	"	912	58	"	"	976	3	Dampfgasse	"
788	"	"	"	852	22	"	"	913	90	"	"	977	5	"	"
789	12	Mühlbachgasse	"	853	20	"	"	914	98	"	"	978	4	Jagd-gasse	"
790	3	Obstmark	"	854	18	"	"	915	23	Pressgasse	IV	979	2	"	"
791	3	Wienstrasse	"	855	16	"	"	916	29	Wienstrasse	"	980	6	Hasengasse	"
792	5	"	"	856	15	"	"	917	31	"	"	981	4	"	"
793	7	"	"	857	17	"	"	918	20	Heumühlgasse	"	982	14	Laxenburgerstr.	"
794	9	"	"	858	19	"	"	919	18	"	"	983	16	"	"
795	11	"	"	859	21	"	"	920	25	Goldegggasse	"	984	5	Hasengasse	"
796	13	"	"	860	51	Wienstrasse	"	921	6	Schmöllergasse	"	985	—	Jagd-gasse	"
797	15	"	"	861	53	"	"	922	3	Kettenbrückenstr.	V	986	8	Götzgasse	"
798	17	"	"	862	55	"	"	923	5	"	"	987	9	Hasengasse	"
799	—	Bei Nr. 787 u. 788	"	863	57	"	"	924	7	"	"	988	6	Götzgasse	"
800	18	Schleifmühlgasse	"	864	59	"	"	925	9	Karolygasse	IV	989	4	"	"
801	19	Wienstrasse	"	865	27	Rüdigergasse	"	926	7	"	"	990	18	Laxenburgerstr.	"
802	14	Heumühlgasse	"	866	63	Wienstrasse	"	927	5	"	"	991	20	"	"
803	11	"	"	867	—	Demolirt	"	928	9	"	"	992	3	Götzgasse	"
804	13	"	"	868	30	Wienstrasse	"	929	3	"	"	993	5	"	"
805	15	"	"	869	28	"	"	930	8	"	"	994	10	Jagd-gasse	"
806	—	Bei Nr. 801	"	870	26	"	"	931	9	Mayerhofgasse	"	995	—	Laxenburgerstr.	"
807	21	Wienstrasse	"	871	24	"	"	932	7	"	"	996	6	Berthagasse	"
808	23	"	"	872	22	"	"	933	6	Dannhausergasse	"	997	4	"	"
809	25	"	"	873	20	"	"	934	8	"	"	998	22	Laxenburgerstr.	"
810	27	"	"	874	18	"	"	935	10	"	"	999	19	Himbergerstrasse	"
811	16	Heumühlgasse	"	875	16	"	"	936	12	"	"	1000	21	"	"
812	14	"	"	876	14	"	"	937	9	"	"	1001	23	"	"
813	11	"	"	877	12	"	"	938	7	"	"	1002	25	"	"
814	13	"	"	878	10	"	"	939	5	"	"	1003	28	Raaberbahngasse	"
815	15	"	"	879	8	"	"	940	3	"	"	1004	6	Planetengasse	"
816	35	Wienstrasse	"	880	6	"	"	941	5	Mayerhofgasse	"	1005	4	"	"
817	37	"	"	881	4	"	"	942	9	Karolinengasse	"	1006	27	Landgutgasse	"
818	39	"	"	882	2	"	"	943	11	Wehrgasse	V	1007	25	"	"
819	22	Kettenbrückenstr.	"	883	32	"	"	944	9	"	"	1008	3	Planetengasse	"
820	20	"	"	884	6	Waaggasse	IV	945	7	"	"	1009	5	"	"
821	18	"	"	885	—	Bei Nr. 69 u. 70	"	946	—	Reservirt	"	1010	25	Raaberbahngasse	"
822	16	"	"	886	16	Luisengasse	"	947	4	Wehrgasse	"	1011	27	"	"
823	14	"	"	887	5	Alleegasse, Obere	"	948	6	"	"	1012	27	Himbergerstrasse	"
824	12	"	"	888	3	"	"	949	8	"	"	1013	31	"	"
825	11	"	V	889	7	"	"	950	10	"	"	1014	33	"	"
826	13	"	"	890	6	Taubstummengas.	"	951	28	Karolinengasse	IV	1015	35	"	"
827	15	"	"	891	8	"	"	952	30	"	"	1016	26	Kepplergasse	"
828	17	"	"	892	10	"	"	953	8	Schmöllergasse	"	1017	24	"	"
829	19	"	"	893	4	"	"	954	4	Dannhausergasse	"	1018	19	"	"
830	21	"	"	894	4	Schmöllergasse	"	955	18	Karolinengasse	"	1019	37	Himbergerstrasse	"
831	23	"	"	895	24	Belvederegasse	"	956	9	Himbergerstrasse	X	1020	—	"	"
832	26	Franzengasse	"	896	14	Wohllebengasse	"	957	11	"	"	1021	6	Laxenburgerstr.	"
833	24	"	"	897	12	"	"	958	21	Rainergasse	IV	1022	—	"	"
834	22	"	"	898	1	Viktorgasse	"	959	38	Weyringergasse	"	1023	4	Margarethenstr.	VI
835	20	"	"	899	5	Technikerstrasse	"	960	12	Sofingasse	"	1024	6	"	"
836	18	"	"	900	11	Theresianumgass.	"	961	17	Luisengasse	"	1025	8	"	"
837	16	"	"	901	11	Luisengasse	"	962	8	Waltergasse	"	1026	10	"	"
838	14	"	"	902	23	Rainergasse	"	963	1	Südbahnstrasse	X	1027	5	"	"
839	13	"	"	903	33	Karolinengasse	"	964	45	Himbergerstrasse	"	1028	3	"	"

Conscriptions- oder alte Nummer	Orientierungs-Nummer	Gasse, Strasse oder Platz	Gemeinde-Bezirk	Conscriptions- oder alte Nummer	Orientierungs-Nummer	Gasse, Strasse oder Platz	Gemeinde-Bezirk	Conscriptions- oder alte Nummer	Orientierungs-Nummer	Gasse, Strasse oder Platz	Gemeinde-Bezirk	Conscriptions- oder alte Nummer	Orientierungs-Nummer	Gasse, Strasse oder Platz	Gemeinde-Bezirk
1029	18	Mayerhofgasse . . .	IV	1093	16	Raaberbahngasse .	X	1156	15	Waldgasse	X	1220	17	Simmeringerstras.	X
1030	8	Theresianumgass.	"	1094	9	Viktorgasse	IV	1157	1	Erlachgasse	"	1221	55	Himbergerstrasse	"
1031	16	Mayerhofgasse . . .	"	1095	5	Schmöllergasse . . .	"	1158	22	Keppelgasse	"	1222	9	Waldgasse	"
1032	4	Rüdigergasse	V	1096	17	Theresianumgass.	"	1159	106	Himbergerstrasse	"	1223	25	Laxenburgerstr.	"
1033	6	"	"	1097	15	Technikerstrasse.	"	1160	142	"	"	1224	19	"	"
1034	8	"	"	1098	27	Wehrgasse	V	1161	57	Humboldtgassee . . .	"	1225	3	Columbusplatz . . .	"
1035	10	"	"	1099	15	Ordengasse	X	1162	5	Wielandplatz	"	1226	12	Columbusgasse . . .	"
1036	4	Wildenmanngas.	"	1100	8	Hechtengasse	IV	1163	60	Heugasse	IV	1227	13	Simmeringerstras.	"
1037	7	Mühlgasse	IV	1101	3	Hasengasse	X	1164	58	"	"	1228	14	Alleegasse, Obere	IV
1038	6	"	"	1102	102	Himbergerstrasse	"	1165	56	"	"	1229	7	Simmeringerstras.	X
1039	4	"	"	1103	17	Columbusgasse . . .	"	1166	—	Reservirt	"	1230	9	"	"
1040	2	"	"	1104	20	Laaerstrasse	"	1167	22a	Hundsthurmerstr.	V	1231	27	Laxenburgerstr.	"
1041	1	"	"	1105	31	Goldegggasse	IV	1168	2	Erlachgasse	X	1232	56	Humboldtgassee . .	"
1042	3	"	"	1106	23	Belvederegasse . . .	"	1169	9	Mühlgasse	IV	1233	24	Simmeringerstras.	"
1043	5	"	"	1107	8	Wielandplatz	X	1170	11	"	"	1234	11	"	"
1044	15	Karolinengasse . . .	IV	1108	5	Herndlgasse	"	1171	17	Raaberbahngasse	X	1235	3	Eugengasse	"
1045	65	Wienstrasse	V	1109	15	"	"	1172	18	Eugengasse	"	1236	17	Laxenburgerstr.	"
1046	8	Laxenburgerstr.	X	1110	18	Columbusgasse . . .	"	1173	8	"	"	1237	7	Wielandgasse	"
1047	10	"	"	1111	30	Himbergerstrasse	"	1174	38	Keppelgasse	"	1238	6	Hechtengasse	IV
1048	4	Steggasse	V	1112	45	Goethegasse	"	1175	41	Goethegasse	"	1239	4	Waldgasse	X
1049	5	Weyringergasse . . .	IV	1113	15	Raaberbahngasse	"	1176	12	Rüdigergasse	V	1240	4	Heumühlgasse	IV
1050	7	Walergasse	"	1114	29	Laxenburgerstr.	"	1177	1	Simmeringerstr.	X	1241	18	Herndlgasse	X
1051	28	Favoritenstrasse . .	"	1115	14	Columbusgasse . . .	"	1178	7	Erlachgasse	"	1242	21	Laaerstrasse	"
1052	3	Walergasse	"	1116	22	Raaberbahngasse	"	1179	36	Keppelgasse	"	1243	47	Himbergerstrasse	"
1053	3	Walergasse	"	1117	34	Himbergerstrasse	"	1180	48	Humboldtgassee . . .	"	1244	24	Waldgasse	"
1054	11	Hechtengasse	"	1118	39	Goethegasse	"	1181	50	"	"	1245	26	"	"
1055	3	Straussengasse . . .	V	1119	22	Weyringergasse . . .	IV	1182	20	Himbergerstrasse	"	1246	3	Mayerhofgasse . . .	IV
1056	13	Himbergerstrasse	X	1120	20	"	"	1183	100	"	"	1247	7	Columbusgasse . . .	X
1057	26	Landgutgasse	"	1121	—	"	"	1184	18	Grüngasse	V	1248	19	Eugengasse	"
1058	1	Wehrgasse	V	1122	23	Eugengasse	X	1185	31	Laxenburgerstr.	X	1249	5	Wehrgasse	V
1059	1	Waaggasse	IV	1123	65	Himbergerstrasse	"	1186	35	Landgutgasse	"	1250	6	Waldgasse	X
1060	29	Wehrgasse	V	1124	43	Humboldtgassee . . .	"	1187	10	Columbusgasse	"	1251	17	"	"
1061	6	Theresianumgass.	IV	1125	54	"	"	1188	16	Grüngasse	V	1252	6b	Columbusgasse . . .	"
1062	23	Wehrgasse	V	1126	34	Raaberbahngasse	"	1189	19	Simmeringerstr.	X	1253	26	Karolinengasse . . .	IV
1063	3	Technikerstrasse.	IV	1127	8	"	"	1190	21	"	"	1254	8	Erlachgasse	X
1064	67	Margarethenstr.	V	1128	28	Himbergerstrasse	"	1191	16	Waldgasse	"	1255	3	Wielandplatz	"
1065	—	Bei Nr. 667	"	1129	63	"	"	1192	19	Herndlgasse	"	1256	6a	Eugengasse	"
1066	—	Bei Nr. 667	"	1130	17	Herndlgasse	"	1193	22	Waldgasse	"	1257	55a	Himbergerstrasse.	"
1067	1	Zenggasse	"	1131	7a	Karolinengasse . . .	IV	1194	16	Himbergerstrasse	"	1258	11	Wielandplatz	"
1068	—	"	"	1132	37	Humboldtgassee . . .	X	1195	18	"	"	1259	3	Wielandgasse	"
1069	40	Himbergerstrasse	X	1133	23	Simmeringerstr.	"	1196	34	Weyringergasse . . .	IV	1260	104	Himbergerstrasse.	"
1070	25	Wehrgasse	V	1134	42	Goethegasse	"	1197	19	Rüdigergasse	V	1261	36	Landgutgasse	"
1071	29	Himbergerstrasse	X	1135	19	Columbusgasse	"	1198	20	"	"	1262	45	Humboldtgassee . . .	"
1072	19	Belvederegasse . . .	IV	1136	26	Himbergerstrasse	"	1199	17	Eugengasse	X	1263	1	Eugengasse	"
1073	13	Sonnwendgasse . . .	X	1137	21	Eugengasse	"	1200	28	Waldgasse	"	1264	16	Erlachgasse	"
1074	36	Himbergerstrasse	"	1138	3	Waldgasse	"	1201	28	Simmeringerstr.	"	1265	46	Humboldtgassee . . .	"
1075	3	Wehrgasse	V	1139	16	Eugengasse	"	1202	5	Waldgasse	"	1266	22	Sonnwendgasse . . .	"
1076	33	Belvederegasse . . .	IV	1140	20	Columbusgasse	"	1203	27	Simmeringerstr.	"	1267	9	Goldegggasse	IV
1077	3	Schmöllergasse . . .	"	1141	34	Keppelgasse	"	1204	12	Quellengasse	"	1268	18	Waldgasse	X
1078	31	Wehrgasse	V	1142 ^a	24	Erlachgasse	"	1205	15	Himbergerstrasse	"	1269	7	Herndlgasse	"
1079	8	Sofiegasse	IV	1142 ^b	—	"	"	1206	33	Alleegasse, Unt.	IV	1270	3	"	"
1080	16	Belvederegasse . . .	"	1143	2	Quellengasse	"	1207	35	"	"	1271	9a	Erlachgasse	"
1081	3	Schikanedergasse . .	"	1144	118	Himbergerstrasse.	"	1208	26	Alleegasse, Obere	"	1272	9	"	"
1082	37	Laxenburgerstr.	X	1145	17	Rüdigergasse	V	1209	26	Simmeringerstr.	X	1273	6	Humboldtplatz	"
1083	32	Himbergerstrasse	"	1146	19	Erlachgasse	X	1210	43	Goethegasse	"	1274	15	Laxenburgerstr.	"
1084	38	"	"	1147	17	"	"	1211	13	Ordengasse	"	1275	28	Erlachgasse	"
1085	31	Belvederegasse . . .	IV	1148	15	"	"	1212	44	Goethegasse	"	1276	9	Eugengasse	"
1086	14	Rüdigergasse	V	1149	13	"	"	1213	2	Eugengasse	"	1277	35	Raaberbahngasse	"
1087	2	Schikanedergasse	IV	1150	11	"	"	1214	24	Himbergerstrasse	"	1278	11	Hasengasse	"
1088	—	Bei Nr. 200	"	1151	22	Himbergerstrasse	"	1215	13	Herndlgasse	"	1279	4	Quellengasse	"
1089	17	Grüngasse	V	1152	122	"	"	1216	11	Eugengasse	"	1280	—	Demolirt	"
1090	33	Raaberbahngasse	X	1153	22	Columbusgasse	"	1217	32	Goldegggasse	IV	1281	—	Vord. Südbahnstr.	"
1091	44	Humboldtgassee . . .	"	1154	13	Waldgasse	"	1218	16	Alleegasse, Obere	"	1282	10	Waldgasse	"
1092	35	"	"	1155	126	Himbergerstrasse	"	1219	66	Heugasse	"	1283	54b	Heugasse	IV

Conscriptions- oder alte Nummer	Orientirungs- Nummer	Gasse, Strasse oder Platz	Gemeinde- Bezirk	Conscriptions- oder alte Nummer	Orientirungs- Nummer	Gasse, Strasse oder Platz	Gemeinde- Bezirk	Conscriptions- oder alte Nummer	Orientirungs- Nummer	Gasse, Strasse oder Platz	Gemeinde- Bezirk	Conscriptions- oder alte Nummer	Orientirungs- Nummer	Gasse, Strasse oder Platz	Gemeinde- Bezirk
1284	54a	Heugasse	IV	1348	138	Himbergerstrasse	X	1412	21	Herndlgasse	X	1476	26	Eugengasse	X
1285	54	"	"	1349	13	Dampfgasse	"	1413	19	Luisengasse	IV	1477	31	"	"
1286	2a	Belvederegasse	"	1350	11	Columbusgasse	"	1414	19	Wielandgasse	X	1478	47	Buchengasse	"
1287	10a	Eugengasse	X	1351	12	Götzgasse	"	1415	18	Quellengasse	"	1479	20	Goldeggasse	IV
1288	10	"	"	1352	20	Raaberbahngasse	"	1416	26	Wielandgasse	"	1480	4	Apfelgasse	"
1289	34	Landgutgasse	"	1353	3	Simmeringerstr.	"	1417	62	Himbergerstrasse	"	1481	—	Reservirt	"
1290	12	Heumühlgasse	IV	1354	2c	Lambrechtsgasse	IV	1418	10	Bürgergasse	"	1482	—	"	"
1291	6	Quellengasse	X	1355	2b	"	"	1419	23	Wielandgasse	"	1483	61	Laxenburgerstr.	X
1292	5	Erlachgasse	"	1356	2a	"	"	1420	58	Puchbaumgasse	"	1484	60	Himbergerstrasse	"
1293	33	Landgutgasse	"	1357	25	Kepplergasse	X	1421	19	Quellengasse	"	1485	2	Apfelgasse	IV
1294	5	Eugengasse	"	1358	10	Sennfeldergasse	"	1422	24	Herndlgasse	"	1486	—	"	"
1295	22	Rüdigergasse	V	1359	70	Heugasse	IV	1423	44	Himbergerstrasse	"	1487	—	Reservirt	"
1296	12	Wielandgasse	X	1360	11	Karlgasse	"	1424	3	Sennfeldergasse	"	1488	—	"	"
1297	13	Berthagasse	"	1361	5	Heumühlgasse	"	1425	79	Himbergerstrasse	"	1489	81	Himbergerstrasse	X
1298	10	Quellengasse	"	1362	12	Erlachgasse	X	1426	77	"	"	1490	33	Waldgasse	"
1299	21	Laxenburgerstr.	"	1363	63	Buchengasse	"	1427	27	Quellengasse	"	1491	5a	"	"
1300	67	Himbergerstrasse	"	1364	43	Weldengasse	"	1428	1	Katharinengasse	"	1492	16	Sennfeldergasse	"
1301	—	Berthagasse	"	1365	1	Hundsthurmerstr.	IV	1429	34	Goethegasse	"	1493	13	Quellengasse	"
1302	26	Erlachgasse	"	1366	1a	"	"	1430	—	"	"	1494	7	"	"
1303	112	Himbergerstrasse	"	1367	2	Humboldtplatz	X	1431	—	"	"	1495	48	Goethegasse	"
1304	1	Columbusgasse	"	1368	21	Raaberbahngasse	"	1432	—	"	"	1496	50	"	"
1305	7	Eugengasse	"	1369	15	Quellengasse	"	1433	—	Reservirt	"	1497	27	Columbusgasse	"
1306	23	Rüdigergasse	V	1370	18	Uhlandgasse	"	1434	—	"	"	1498	29	"	"
1307	21	"	"	1371	21	Quellengasse	"	1435	—	"	"	1499	7	Leibnitzgasse	"
1308	5	Simmeringerstr.	X	1372	16	Wielandgasse	"	1436	—	"	"	1500	24	Wielandgasse	"
1309	8	Waldgasse	"	1373	14	"	"	1437	—	"	"	1501	49	Goethegasse	"
1310	20	Herndlgasse	"	1374	18	"	"	1438	—	"	"	1502	5	Leibnitzgasse	"
1311	23	Sofingasse	IV	1375	16	Herndlgasse	"	1439	8	"	"	1503	14	Sennfeldergasse	"
1312	23	Luisengasse	"	1376	10	Erlachgasse	"	1440	40	Waldgasse	"	1504	43	Buchengasse	"
1313	140	Himbergerstrasse	X	1377	70	Himbergerstrasse	"	1441	9	Quellengasse	"	1505	13a	Laxenburgerstr.	"
1314	114	"	"	1378	23	Waldgasse	"	1442	32	Weyringergasse	IV	1506	12	Sennfeldergasse	"
1315	28	Quellengasse	"	1379	20	Bürgerplatz	"	1443	24	Viktorgasse	"	1507	54	Himbergerstrasse	"
1316	26	"	"	1380	19	"	"	1444	21	Bürgerplatz	X	1508	45	Buchengasse	"
1317	24	"	"	1381	26	Herndlgasse	"	1445	55	Laxenburgerstr.	"	1509	8	Sennfeldergasse	"
1318	46	Himbergerstrasse	"	1382	58a	Himbergerstrasse	"	1446	1c	Hundsthurmerstr.	IV	1510	—	Reservirt	"
1319	30	Erlachgasse	"	1383	13	Wielandgasse	"	1447	12	Grüingasse	V	1511	13a	Luisengasse	IV
1320	6	Sennfeldergasse	"	1384	21	"	"	1448	ohne	Sonnwendgasse	X	1512	9	Karlgasse	"
1321	32	Kepplergasse	"	1385	1	Leibnitzgasse	"	1449	1	Goldeggasse	IV	1513	9	Wielandplatz	X
1322	49	Himbergerstrasse	"	1386	7	Sennfeldergasse	"	1450	9	Bürgergasse	X	1514	22	Erlachgasse	"
1323	32	Goethegasse	"	1387	3	Humboldtplatz	"	1451	36	Waldgasse	"	1515	42	Humboldtgasse	"
1324	2	Wielandplatz	"	1388	2a	Weyringergasse	IV	1452	34	"	"	1516	12	Alleegasse, Obere	IV
1325	50	Himbergerstrasse	"	1389	—	Reservirt	"	1453	58	"	"	1517	3	Quellenplatz	X
1326	15	Luisengasse	IV	1390	—	"	"	1454	83	Himbergerstrasse	"	1518	2	"	"
1327	25	Rüdigergasse	V	1391	17	Bürgerplatz	X	1455	11	Quellengasse	"	1519	53	Puchbaumgasse	"
1328	16	"	"	1392	71	Himbergerstrasse	"	1456	1b	Hundsthurmerstr.	IV	1520	110	Himbergerstrasse	"
1329	18	"	"	1393	69	"	"	1457	—	Reservirt	V	1521	35	Waldgasse	"
1330	24	"	"	1394	38	Waldgasse	"	1458	6	Herndlgasse	X	1522	ohne	Gusshausgasse	IV
1331	26	"	"	1395	23	Quellengasse	"	1459	8	"	"	1523	55	Buchengasse	X
1332	9	Columbusgasse	X	1396	25	Herndlgasse	"	1460	3	Eugenplatz	"	1524	57	"	"
1333	1	Wielandplatz	"	1397	3	Heumühlgasse	IV	1461	ohne	Gusshausgasse	IV	1525	6	Apfelgasse	IV
1334	10	Götzgasse	"	1398	24	Uhlandgasse	X	1462	54	Waldgasse	X	1526	3	"	"
1335	11	Herndlgasse	"	1399	15	Wielandgasse	"	1463	64	Buchengasse	"	1527	56	Himbergerstrasse	X
1336	13	Hasengasse	"	1400	17	"	"	1464	99	Himbergerstrasse	"	1528	107	"	"
1337	6	Erlachgasse	"	1401	20	Quellengasse	"	1465	10	Laaerstrasse	"	1529	1a	Lambrechtsgasse	IV
1338	8	Heumühlgasse	IV	1402	63	Laxenburgerstr.	"	1466	23	Hernllgasse	"	1530	4	Wielandplatz	X
1339	11	Dampfgasse	X	1403	10a	"	"	1467	58	Buchengasse	"	1531	9	Schwindgasse	IV
1340	12	Hasengasse	"	1404	28	Weyringergasse	IV	1468	25	Waldgasse	"	1532	41	Waldgasse	X
1341	4	Eugenplatz	"	1405	56	Waldgasse	X	1469	25	Wielandgasse	"	1533	—	Reservirt	"
1342	36	Humboldtgasse	"	1406	75	Himbergerstrasse	"	1470	31	Columbusgasse	"	1534	2a	Hasengasse	"
1343	34	Quellengasse	"	1407	7	Bürgergasse	"	1471	15	Hasengasse	"	1535	5	Schwindgasse	IV
1344	1a	Alleegasse, Obere	IV	1408	66	Buchengasse	"	1472	14	Götzgasse	"	1536	—	Baugrund	X
1345	14	Herndlgasse	X	1409	6	Bürgerplatz	"	1473	5	Bürgergasse	"	1537	ohne	Gusshausgasse	IV
1346	103	Himbergerstrasse	"	1410	8	Laaerstrasse	"	1474	6	Laaerstrasse	"	1538	4	Leibnitzgasse	X
1347	105	"	"	1411	68	Himbergerstrasse	"	1475	15	Eugengasse	"	1539	3	Schwindgasse	IV

Conscriptions- oder alte Nummer	Orientierungs- Nummer	Gasse, Strasse oder Platz	Gemeinde- Bezirk	Conscriptions- oder alte Nummer	Orientierungs- Nummer	Gasse, Strasse oder Platz	Gemeinde- Bezirk	Conscriptions- oder alte Nummer	Orientierungs- Nummer	Gasse, Strasse oder Platz	Gemeinde- Bezirk	Conscriptions- oder alte Nummer	Orientierungs- Nummer	Gasse, Strasse oder Platz	Gemeinde- Bezirk
1540	—	Baugrund	X	1574	51	Himbergerstrasse	X	1608	2	Frankenberggass.	IV				
1541	50	Buchengasse	"	1575	44	Buchengasse	"	1609	16	Karolinengasse . .	"				
1542	44	Columbusgasse	"	1576	46	"	"	1610	8	Bürgerplatz	X				
1543	8	Quellengasse	"	1577	48	"	"	1611	13	Senefeldergasse . .	"				
1544	13	Weldengasse	"	1578	—	Reservirt	"	1612	50	Puchsbaumgasse . .	"				
1545	—	Baugründe	"	1579	17	Himbergerstrasse	"	1613	51	Humboldtgasse . . .	"				
1546	—	"	"	1580	5	Goldegggasse	IV	1614	27	Waldgasse	"				
1547	8	Leibnitzgasse	"	1581	109	Himbergerstrasse	X	1615	1	Bürgerplatz	"				
1548	1	Quellenplatz	"	1582	23a	Landgutgasse	"	1616	48	Puchsbaumgasse . .	"				
1549	1	Apfelgasse	IV	1583	23	"	"	1617	14	Hasengasse	"				
1550	6	Mannhartgasse	X	1584	34	Humboldtgasse	"	1618	85	Laxenburgerstr. . .	"				
1551	8	"	"	1585	28	Uhlandgasse	"	1619	87	"	"				
1552	—	Urb.-Fol. 1108	"	1586	—	Baugrund	"	1620	32	Senefeldergasse . .	"				
1553	61	Himbergerstrasse . . .	"	1587	23a	Landgutgasse	"	1621	59	Columbusgasse . . .	"				
1554	89	"	"	1588	56	Buchengasse	"	1622	3	Südbahnstrasse . . .	"				
1555	49	Waldgasse	"	1589	50	Waldgasse	"	1623	7	Bürgerplatz	"				
1556	—	Baugrund	"	1590	5	Senefeldergasse . . .	"	1624	13b	Belvederegasse . . .	IV				
1557	26	Sonnwendgasse	"	1591	—	Baugründe	"	1625	—	Rothenusiedler					
1558	16	Keppelgasse	"	1592	—	"	"	1626	—	Ziegelgewerkschaft	X				
1559	49	Buchengasse	"	1593	29	Waldgasse	"	1627	—	nächst der Quellengasse	"				
1560	93	Himbergerstrasse . . .	"	1594	1	Frankenberggass. . .	IV	1628	43	Puchsbaumgasse . . .	"				
1561	—	Baugründe	"	1595	17	Karolinengasse	"	1629	—	Reservirt	"				
1562	—	"	"	1596	19	Landgutgasse	X	1630	37	Puchsbaumgasse . . .	"				
1563	7	Schwindgasse	IV	1597	25	Sofingasse	IV	1631	39	"	"				
1564	—	"	"	1598	—	Reservirt	"	1632	—	Bei Nr. 1625	"				
1565	—	Reservirt	"	1599	29	Eugengasse	X	1633	—	Reservirt	"				
1566	—	"	"	1600	65	Buchengasse	"	1634	26	Uhlandgasse	"				
1567	—	Bei Nr. 768	"	1601	3	Frankenberggass. . .	IV	1635	36	Puchsbaumgasse . . .	"				
1568	—	"	"	1602	20	Hasengasse	X	1636	38	"	"				
1569	—	Reservirt	"	1603	91	Himbergerstrasse . . .	"								
1570	10	Mannhartgasse	X	1604	3a	"	"								
1571	12	"	"	1605	3b	"	"								
1572	—	Urb.-Fol. 1469	"	1606	—	Baugrund	"								
1573	—	Reservirt	"	1607	5	Apfelgasse	IV								

Windmühle.

Conscriptions- oder alte Nummer	Orientierungs- Nummer	Gasse, Strasse oder Platz	Gemeinde- Bezirk	Conscriptions- oder alte Nummer	Orientierungs- Nummer	Gasse, Strasse oder Platz	Gemeinde- Bezirk	Conscriptions- oder alte Nummer	Orientierungs- Nummer	Gasse, Strasse oder Platz	Gemeinde- Bezirk	Conscriptions- oder alte Nummer	Orientierungs- Nummer	Gasse, Strasse oder Platz	Gemeinde- Bezirk
1	5	Bettlerstiege	VI	17	27	Mariahilferstrasse	VI	33	32	Gumpendorferstr.	VI	49	5	Bienengasse	VI
2	8	Pfauengasse	"	18	29	"	"	34	29	Windmühlgasse . . .	"	50	7	Theobaldgasse	"
3	5	"	"	19	31	"	"	35	31	"	"	51	7	"	"
4	7	"	"	20	31	"	"	36	33	"	"	52	6	"	"
5	9	"	"	21	3	Windmühlgasse . . .	"	37	35	"	"	53	4	"	"
6	11	"	"	22	5	"	"	38	37	"	"	54	6	Bienengasse	"
7	13	"	"	23	7	"	"	39 ¹	20	Stiegengasse	"	55	4	"	"
8	15	"	"	24	9	"	"	40	44	Gumpendorferstr. . .	"	56	2	"	"
9	7	Bettlerstiege	"	25	11	"	"	41	42	"	"	57	27	Laimgrubengasse . . .	"
10	17	Mariahilferstrasse . .	"	26	13	"	"	42	40	"	"	58	8	Bienengasse	"
11	19	"	"	27	15	"	"	43	34	"	"	59	5	Fillgradergasse . . .	"
12	21	"	"	28	22	Gumpendorferstr. . .	"	44	28	"	"	60	22	Laimgrubengasse . . .	"
13	23	"	"	29	24	"	"	45	26	"	"	61	14	Gumpendorferstr. . .	"
14	25	"	"	30	21	Windmühlgasse . . .	"	46	20	"	"	62	1	Fillgradergasse . . .	"
15	25	"	"	31	23	"	"	47	18	"	"	63	8	"	"
16	27	"	"	32	25	"	"	48	3	Bienengasse	"	64	6	"	"

¹ 152 Laimgrube.

Windmühle.

Conscriptions- oder alte Nummer	Orientierungs- Nummer	Gasse, Strasse oder Platz	Gemeinde- Bezirk	Conscriptions- oder alte Nummer	Orientierungs- Nummer	Gasse, Strasse oder Platz	Gemeinde- Bezirk	Conscriptions- oder alte Nummer	Orientierungs- Nummer	Gasse, Strasse oder Platz	Gemeinde- Bezirk	Conscriptions- oder alte Nummer	Orientierungs- Nummer	Gasse, Strasse oder Platz	Gemeinde- Bezirk
65	4	Fillradergasse .	VI	78	35	Webgasse	VI	91	5	Haydngasse	VI	104	14	Haydngasse	VI
66	10	Gumpendorferstr.	"	79	33	"	"	92	3	"	"	105	4	"	"
67	8	"	"	80	24	Schmalzhofgasse .	"	93	14	Liniengasse	"	106	16	"	"
68	6	"	"	81	26	"	"	94	12	"	"	107	3	Fillradergasse .	"
69	4	"	"	82	23	Haydngasse	"	95	10	Haydngasse	"	108	43	Webgasse	"
70	3	Bettlerstiege . . .	"	83	21	"	"	96	31	Webgasse	"	109	23	Schmalzhofgasse .	"
71	117	Mariahilferstrasse	"	84	19	"	"	97	29	"	"	110	38	Gumpendorferstr.	"
72	115	"	"	85	17	"	"	98	27	"	"				
73	113	"	"	86	15	"	"	99	25	"	"				
74	111	"	"	87	13	"	"	100	23	"	"				
75	41	Webgasse	"	88	11	"	"	101	21	"	"				
76	39	"	"	89	9	"	"	102	19	"	"				
77	37	"	"	90	7	"	"	103	17	"	"				

Windmühle

Conscriptions- oder alte Nummer	Orientierungs- Nummer	Gasse, Strasse oder Platz	Gemeinde- Bezirk	Conscriptions- oder alte Nummer	Orientierungs- Nummer	Gasse, Strasse oder Platz	Gemeinde- Bezirk	Conscriptions- oder alte Nummer	Orientierungs- Nummer	Gasse, Strasse oder Platz	Gemeinde- Bezirk	Conscriptions- oder alte Nummer	Orientierungs- Nummer	Gasse, Strasse oder Platz	Gemeinde- Bezirk
77	37	"	"	90	7	"	"	103	17	"	"				
76	39	"	"	89	9	"	"	102	19	"	"				
75	41	Webgasse	"	88	11	"	"	101	21	"	"				
74	111	"	"	87	13	"	"	100	23	"	"				
73	113	"	"	86	15	"	"	99	25	"	"				
72	115	"	"	85	17	"	"	98	27	"	"				
71	117	Mariahilferstrasse	"	84	19	"	"	97	29	"	"				
70	3	Bettlerstiege . . .	"	83	21	"	"	96	31	Webgasse	"				
69	4	"	"	82	23	Haydngasse	"	95	10	Haydngasse	"				
68	6	"	"	81	26	"	"	94	12	"	"				
67	8	"	"	80	24	Schmalzhofgasse .	"	93	14	Liniengasse	"				
66	10	Gumpendorferstr.	"	79	33	"	"	92	3	"	"				
65	4	Fillradergasse .	VI	78	35	Webgasse	VI	91	5	Haydngasse	VI				

A) Veränderungen während des Druckes.

I. Bezirk: Panzer-Stadt

Katastr.-Nr.	Lage, Name oder Platz	Identisch mit	Fläche	Grund	Zins	Mietzins		Grundfläche	Zins	Eigentümer
						in %	Betrag			
1	Berlinerstr.	3. Reiterstr.	1855	Stadt	nicht fest			154	1874	Rehoffer Ludwig
		2. Döllbühlweg	1856					159	1874	Salon-Kaufmannschaft
16	Franzenstr.		1858					159	1874	Heavry Anton
18		Kloppelstr.	1859					159	1874	Dornitzer Max
20	Himmelfahrt		1860					159	1874	Lippmann Alexander
19	Hohenzollern	17. Schattweg	1860		62000 1902 62000	4 14		161	1874	W. Kaufmannschaft
17		18. Wipplingerstr.	1862		nicht fest			164	1874	Abg. Giers. Leo-Dea
15	Parkring	19. Schattweg	1860		27 542 1902 27 542	4 20		164	1874	Schnepfer A. Giers
21	Schillingstr.	20. Hauptplatz	1860		nicht fest			164	1874	W. Kaufmannschaft
14	Schillingstr.	21. Hauptplatz	1860					164	1874	Kasser J.

ANHANG.

II. Bezirk: Leopoldstadt

A) Veränderungen während des Druckes.

B) Veränderungen während des Druckes und Berichtigung der Druckfehler.

10			1004		nicht fest			110	1874	Wiederschniger Jos.
11			1005					110	1874	Wiederschniger Jos.
12			1006					110	1874	Wiederschniger Jos.
13			1007					110	1874	Wiederschniger Jos.
14			1008					110	1874	Wiederschniger Jos.
15			1009					110	1874	Wiederschniger Jos.
16			1010					110	1874	Wiederschniger Jos.
17			1011					110	1874	Wiederschniger Jos.
18			1012					110	1874	Wiederschniger Jos.
19			1013					110	1874	Wiederschniger Jos.
20			1014					110	1874	Wiederschniger Jos.
21			1015					110	1874	Wiederschniger Jos.
22			1016					110	1874	Wiederschniger Jos.
23			1017					110	1874	Wiederschniger Jos.
24			1018					110	1874	Wiederschniger Jos.
25			1019					110	1874	Wiederschniger Jos.
26			1020					110	1874	Wiederschniger Jos.
27			1021					110	1874	Wiederschniger Jos.
28			1022					110	1874	Wiederschniger Jos.
29			1023					110	1874	Wiederschniger Jos.
30			1024					110	1874	Wiederschniger Jos.
31			1025					110	1874	Wiederschniger Jos.
32			1026					110	1874	Wiederschniger Jos.
33			1027					110	1874	Wiederschniger Jos.
34			1028					110	1874	Wiederschniger Jos.
35			1029					110	1874	Wiederschniger Jos.
36			1030					110	1874	Wiederschniger Jos.
37			1031					110	1874	Wiederschniger Jos.
38			1032					110	1874	Wiederschniger Jos.
39			1033					110	1874	Wiederschniger Jos.
40			1034					110	1874	Wiederschniger Jos.
41			1035					110	1874	Wiederschniger Jos.
42			1036					110	1874	Wiederschniger Jos.
43			1037					110	1874	Wiederschniger Jos.
44			1038					110	1874	Wiederschniger Jos.
45			1039					110	1874	Wiederschniger Jos.
46			1040					110	1874	Wiederschniger Jos.
47			1041					110	1874	Wiederschniger Jos.
48			1042					110	1874	Wiederschniger Jos.
49			1043					110	1874	Wiederschniger Jos.
50			1044					110	1874	Wiederschniger Jos.
51			1045					110	1874	Wiederschniger Jos.
52			1046					110	1874	Wiederschniger Jos.
53			1047					110	1874	Wiederschniger Jos.
54			1048					110	1874	Wiederschniger Jos.
55			1049					110	1874	Wiederschniger Jos.
56			1050					110	1874	Wiederschniger Jos.
57			1051					110	1874	Wiederschniger Jos.
58			1052					110	1874	Wiederschniger Jos.
59			1053					110	1874	Wiederschniger Jos.
60			1054					110	1874	Wiederschniger Jos.
61			1055					110	1874	Wiederschniger Jos.
62			1056					110	1874	Wiederschniger Jos.
63			1057					110	1874	Wiederschniger Jos.
64			1058					110	1874	Wiederschniger Jos.
65			1059					110	1874	Wiederschniger Jos.
66			1060					110	1874	Wiederschniger Jos.
67			1061					110	1874	Wiederschniger Jos.
68			1062					110	1874	Wiederschniger Jos.
69			1063					110	1874	Wiederschniger Jos.
70			1064					110	1874	Wiederschniger Jos.
71			1065					110	1874	Wiederschniger Jos.
72			1066					110	1874	Wiederschniger Jos.
73			1067					110	1874	Wiederschniger Jos.
74			1068					110	1874	Wiederschniger Jos.
75			1069					110	1874	Wiederschniger Jos.
76			1070					110	1874	Wiederschniger Jos.
77			1071					110	1874	Wiederschniger Jos.
78			1072					110	1874	Wiederschniger Jos.
79			1073					110	1874	Wiederschniger Jos.
80			1074					110	1874	Wiederschniger Jos.
81			1075					110	1874	Wiederschniger Jos.
82			1076					110	1874	Wiederschniger Jos.
83			1077					110	1874	Wiederschniger Jos.
84			1078					110	1874	Wiederschniger Jos.
85			1079					110	1874	Wiederschniger Jos.
86			1080					110	1874	Wiederschniger Jos.
87			1081					110	1874	Wiederschniger Jos.
88			1082					110	1874	Wiederschniger Jos.
89			1083					110	1874	Wiederschniger Jos.
90			1084					110	1874	Wiederschniger Jos.
91			1085					110	1874	Wiederschniger Jos.
92			1086					110	1874	Wiederschniger Jos.
93			1087					110	1874	Wiederschniger Jos.
94			1088					110	1874	Wiederschniger Jos.
95			1089					110	1874	Wiederschniger Jos.
96			1090					110	1874	Wiederschniger Jos.
97			1091					110	1874	Wiederschniger Jos.
98			1092					110	1874	Wiederschniger Jos.
99			1093					110	1874	Wiederschniger Jos.
100			1094					110	1874	Wiederschniger Jos.

Veränderung	Druck	Druck	Druck	Druck	Druck	Druck	Druck
IV	100	100	100	100	100	100	100
V	100	100	100	100	100	100	100
VI	100	100	100	100	100	100	100
VII	100	100	100	100	100	100	100
VIII	100	100	100	100	100	100	100
IX	100	100	100	100	100	100	100
X	100	100	100	100	100	100	100
XI	100	100	100	100	100	100	100
XII	100	100	100	100	100	100	100

ANHANG

- A) Veränderungen während des Druckes
- B) Veränderungen während des Druckes und Beichtigung der Druckfehler

A) Veränderungen während des Druckes.

I. Bezirk: Innere Stadt.

Orientierungs- Nummer	Gasse, Strasse oder Platz	Identisch mit	Conscriptions- Nummer	Grund	Zins	Steuerfrei		Stockwerke	Wohnungen	Grundfläche		Erbaut im Jahre	Eigentümer
						bis	Betrag			ver- baut	unver- baut		
2	Bartensteinstr.	4 Reichsrathspl.	1553	Stadt	nicht fatirt			4	—	158	—	1874	Reithoffer Ludwig.
5	"	5 Doblhofgasse	1545	"	"	"	"	4	—	158	—	1874	Union-Baugesellschaft.
6	"	3 "	1554	"	"	"	"	4	—	158	—	1874	Honvéry Anton.
16	Franzensring.	—	1548	"	"	"	"	4	—	221	—	1873	Dormitzer Max.
18	"	— Kleppersteig	1525	"	"	"	"	4	—	284	—	1873	Lippmann Alexander.
20	Himmelpfortg.	—	1546	"	"	"	"	4	—	98	—	1873	} Wr. Baugesellschaft.
10	Hohenstaufeng.	17 Schottensteig	1530	"	62.000	1903	62.000	4	14	361	—	1873	
13	"	143 Wipplingerstr.	1532	"	nicht fatirt			4	—	104	—	1873	Allg. österr. Bau-Ges.
20	"	16 Schottenbastei	1516	"	37.642	1902	37.642	4	30	214	—	1872	Schnapper A., Ritter v.
6	Parkring	31 Johannesgasse	1550	"	nicht fatirt			4	—	184	—	1874	Wr. Baugesellschaft.
6a	Schellinggasse	22 Himmelpfortg.	1550	"	nicht fatirt			4	—	184	—	1874	Hauser Alois.
6a	Schottensteig	9 Hohenstaufeng.	1555	"	"	"	"	4	—	181	—	1874	

II. Bezirk: Leopoldstadt.

1	Blumauergasse.	—	—	Leopoldst.	—	—	—	—	—	175	—	—	Baustelle.
2	"	16 Glockengasse	1095	"	—	—	—	—	—	243	—	1875	Wessely Max (im Bau)
3	"	—	1092	"	nicht fatirt			3	—	155	—	1874	Obadalek Vincenz.
4	"	—	—	"	—	—	—	—	—	—	—	199	Baustelle.
5	"	—	1093	"	nicht fatirt			3	—	146	—	1874	Obadalek Vincenz.
6	"	—	—	"	—	—	—	—	—	—	—	420	Baustelle.
7	"	—	1051	"	nicht fatirt			3	—	140	—	1874	Windbrechtinger Jos.
8	"	—	1038	"	—	—	—	—	—	108	—	1874	Schwab Julius.
9	"	—	1036	"	8065	1889	8065	3	16	140	—	1874	Oberhauser Franz.
10	"	—	1061	"	nicht fatirt			3	—	108	—	1874	Hofbauer Andreas.
24	Circusgasse	—	492	"	3000	1885	3000	2	6	234	—	1873	Engel Wilhelm.
5	Darwingasse	—	1041	"	4419	1889	4419	3	10	148	—	1874	Kubaczik Franz.
23	"	—	1047	"	6630	1889	6630	3	16	140	—	1874	Kottinger Franz.
25	"	—	1048	"	10.250	1889	10.250	3	24	149	—	1874	Lechner Ludwig.
63	Donaustr., Ob.	1 Schiffgasse, Gr.	57	"	9473	—	—	2	18	250	—	1805	Stern Ad. u. Spigler B.
14	Glockengasse	—	1096	"	—	—	—	3	—	103	—	1875	Wessely Max (im Bau).
3	Kaiser Josefstr.	—	1090	"	—	—	—	3	—	187	—	1875	Stein Philipp (im Bau).
8	Konradgasse	7 Josefinengasse	1059	"	nicht fatirt			3	—	112	—	1874	Löbl Amalie u. Karolin.
27	Leopoldgasse	—	1044	"	—	—	—	3	—	145	—	1874	Kysela Leonhard.
27a	"	—	1040	"	5522	1889	5522	3	12	94	—	1874	Windbrechtinger Ant.
3	Nestroygasse	—	1045	"	3807	1889	3807	3	12	120	—	1874	Löwitsch Georg u. A.
17	Pazmanitengas.	14 Darwingasse	—	"	12.500	1889	12.500	4	17	181	—	1874	Gebr. Kohn.
11	Pfarrgasse, Gr.	22 Pfarrgasse, Kl.	185	"	steuerfrei	—	—	2	—	243	—	1817	Commune Wien (Schulhaus).
1	Rembrandtgas.	25 Donaustr., Ob.	1026	"	nicht fatirt			3	—	121	—	1873	Handels-Gesellschaft für den Real-Verkehr.
2	"	27 "	—	"	—	—	—	—	—	—	—	128	Baustelle.
3	"	—	1025	"	nicht fatirt			3	—	110	—	1873	Handels-Gesellschaft für den Real-Verkehr.
4	"	—	—	"	—	—	—	—	—	—	—	107	
5	"	—	—	"	—	—	—	—	—	—	—	110	
6	"	—	—	"	—	—	—	—	—	—	—	110	
7	"	—	—	"	—	—	—	—	—	—	—	110	
8	"	—	—	"	—	—	—	—	—	—	—	112	
9	"	—	—	"	—	—	—	—	—	—	—	101	
10	"	—	—	"	—	—	—	—	—	—	—	114	
11	"	—	—	"	—	—	—	—	—	—	—	101	} Baustellen.
12	"	—	—	"	—	—	—	—	—	—	—	179	
13	"	—	—	"	—	—	—	—	—	—	—	101	
14	"	—	—	"	—	—	—	—	—	—	—	100	
15	"	—	—	"	—	—	—	—	—	—	—	101	
16	"	—	—	"	—	—	—	—	—	—	—	132	
17	"	—	—	"	—	—	—	—	—	—	—	100	

II. Bezirk: Leopoldstadt.

Orientierungs- Nummer	Gasse, Strasse oder Platz	Identisch mit	Conscripti- ons- Nummer	Grund	Zins		Steuerfrei		Stockwerke	Wohnungen	Grundfläche		Erbaut im Jahre	Eigentümer
					bis	Betrag	bis	Betrag			ver- baut	unver- baut		
18	Rembrandtgas..	2 Zwerggasse . .	1023	Leopoldst.	nicht fatirt				3	—	134	—	1873	Handels-Gesellschaft für den Real.-Verkehr. Baustelle.
19	"	"	—	"	—				—	—	101	—	—	
20	"	1 Zwerggasse . .	1028	"	nicht fatirt				3	—	130	—	1873	Handels-Gesellschaft für den Real.-Verkehr. Neumann Franz.
4	Scholzgasse . .	—	1002	"	4893	1888	4893	3	12	121	—	1873	Klein Josef.	
5	Schrottiessg. .	7 Weintraubeng. .	490	"	920	—	—	eb.	2	85	—	1823	Fanto Jakob.	
2	Springergasse .	5 Mühlfeldgasse .	1037	"	10.912	1889	10.912	4	25	161	—	1874	Luzatto Cäsar.	
4	"	—	1056	"	nicht fatirt				4	—	102	—	1874	Jostal Josef.
7	"	—	1039	"	"	"	"	4	—	113	—	1874	Frisch Mathias.	
17	"	21 Volkertgasse . .	1050	"	"	"	"	4	—	117	—	1874	Schenk Josef.	
19	"	—	1055	"	"	"	"	4	—	108	—	1874		
1	Zwerggasse . .	20 Rembrandtgass.	1028	"	—	—	—	—	—	—	—	—	—	
2	"	18 " . .	1023	"	—	—	—	—	—	—	159	—	—	Baustelle.
3	"	—	—	"	—	—	—	—	—	—	—	—	—	Handels-Gesellschaft für den Real.-Verkehr.
4	"	—	1024	"	nicht fatirt				3	—	137	—	1873	

III. Bezirk: Landstrasse.

6	Beatrixgasse . .	—	827	Landstr.	nicht fatirt				4	—	246	—	1874	Kobek Friedrich, Dr. Forster Benedikt.
1	Kanal, Am	28 Rennweg	849	"	11.867	1888	11.867	4	24	66	—	1873	Bray-Steinburg O., Gr	
8	Lagergasse . . .	—	852	"	nicht fatirt				3	—	*	*	1874	K. k. Militär-Aerar.
148	Landst.Hauptst.	81 Rennweg	569	"	5188	—	—	1	21	665	36	1822		
152	"	83 "	570	"				12	30	333	—	—	—	—
13	Löwengasse . . .	—	217	Weissgärber	8694	1877	8694	3	—	162	—	1865	Zehdniker Isidor.	
15	"	—	—	—	nicht fatirt				4	—	397	—	1874	Wiener Bauverein.
6	Metternichgass.	10 Richardgasse . .	853	Landstr.	nicht fatirt				3	—	148	—	1874	Report- u. Creditbank (im Bau).
Ohne	Rasumoffskyg. .	—	866	"	"	"	"	3	—	128	—	1875		
"	"	—	867	"	"	"	"	3	—	80	—	1874	Ringer Adolf.	
32	Rennweg	—	869	"	"	"	"	3	—	286	—	1874		
34	"	6 Stanislausgasse.	854	"	"	"	"	3	9	159	—	1870	Kautz Karl.	
80	"	2 Lissagasse	781	"	4060	1885	4060	3	9	87	546	—	1874	Boos-Waldeck, Graf.
4	Salesianergass.	1 Oetzeltgasse . .	515	"	660	—	—	1	—	96	—	1874	Ringer Adolf.	
8	Stanislausgass.	7 Kanal, Am	855	"	nicht fatirt				3	—	—	—	—	

IV. Bezirk: Wieden.

13b	Belvederegasse	—	1624	Wieden	nicht fatirt				3	—	182	—	1874	Kratochwill Moriz.
33	"	—	1076	"	"	"	"	4	30	247	—	1873	Michl Wilhelm.	
3	Frankenbergg. .	—	1601	"	"	"	"	4	—	94	—	1874	Brioschi Karl.	
16	Karolinengasse.	—	1609	"	"	"	"	3	—	95	—	1874	Weidinger Josef.	
17	"	—	1595	"	"	"	"	3	—	162	—	1874	Riemer Lorenz.	
13a	Luisengasse . . .	—	1511	"	2100	1888	2400	2	6	192	—	1873	Wisgrill Karl.	
43	Margarethenst..	46 Neugasse, Gr.	541	"	3570	1876	400	2	11	140	—	1824	Lehrner Josef.	
13	Neugasse, Gr. . .	17 Schäffergasse . .	572	"	380	—	—	eb.	1	77	—	—	1874	Friedrich Lorenz.

V. Bezirk: Margarethen.

1	Einsiedlerplatz.	—	199	Matzleinsdorf	5212	1889	5212	3	20	131	—	1874	Baugesellschaft „Domus“.	
2	"	—	198	"	6283	1889	6283	3	20	130	—	1874		Schlechta Johann.
1a	Kohlgasse	—	205	"	nicht fatirt				3	—	126	—	1874	Frank Barbara.
15	Pilgramgasse . .	—	274	Margarethen	4146	1888	4146	3	12	99	—	1873	Bruscha Emanuel.	
31	Reinprechtisdorferstr.	2 Bräuhausg., U..	150	Hundsth.	bei 103 Hundstürmerstrasse				—	—	211	—	—	Bohmann Karl.
16	Rüdigergasse . .	20 Grüngasse	1328	Wieden	5630	1885	5630	3	21	104	—	1873	Möser Anton.	
11	Schwarzhorng. .	—	224	Margarethen	1890	1880	1890	2	12	123	—	1865	Heidenreich F. J.	
7a	Zentgasse	1 Bachergasse . . .	213	Matzleinsdorf	nicht fatirt				—	—	92	—	1875	

* Nicht ausgeschieden.

Orientierungs- Nummer	Gasse, Strasse oder Platz	Identisch mit II Bezirk	Conscriptions- Nummer	Grund	Zins	Steuerfrei		Stockwerke	Wohnungen	Grundfläche		Erbaut im Jahre	Eigentümer
						bis	Betrag			ver- baut	unver- baut		
3	Kanalgasse . .	—	222	Laimgrub.	2410	—	—	2	9	165	—	—	Neisser Ignaz.
1	Kollergergass.	40 Windmühlgasse	162	Mariahilf	13.277	1883	13.277	4	28	146	—	1871	Schönbrunner Ignaz.
2	"	38 " "	161	"	14.059	1883	14.059	4	28	145	—	1871	Schuster Emil.
3	"	71 Mariahilferstr.	40	"	22.449	1883	22.449	4	40	167	—	1871	Lederer-Trattner M. Frein v.
4	"	69 " "	160	"	10.549	1883	10.549	4	20	147	—	1870	Wr. Baugesellschaft.
6	"	69 " "	159	"	19.790	1883	19.790	4	36	153	—	1871	Schönburg K., Fürstin.
3	Kopernikusgas.	{ 5 Kopernikusgas. 4 Kaunitzgasse . .	636	Gumpend.	7800	—	—	3	—	126	—	—	Leistler Karl u. Miteig.
73	Mollardgasse	—	146	"	1750	1880	1400	2	17	265	—	1822	Schmiedt Joh. u. Elise.
74	"	2 Gfrornergasse	423	"	1920	—	—	1	13	169	—	1838	Hofmaier Julius.
2	Schwarzgasse	51 Mollardgasse . .	113	"	995	—	—	1	6	136	35	1820	Neumann Josef.
51	Stumpergasse	—	285	"	1941	—	—	1	15	295	—	1811	Büchler Anton.
52	"	—	320	"	2142	—	—	1	19	254	—	—	Winter Johann.

VII. Bezirk: Neubau.


12	Burggasse . .	21 Spittelberggass.	108	Spittelbg.	1644	—	—	3	10	27	—	—	Commune Wien.
32	Hermannsgasse .	—	318	Neubau	3573	1878	460	2	17	189	29	1826	Bulka Johann.
33	"	—	312	"	10687	—	—	2	23	419	—	1826	Mayer v. Melnhof Fr. Frh. v.
35	"	71 Burggasse . .	311	"									
41	Lerchenfeldstr.	3 Spindlergasse .	55b	"	bei 1 Spindlergasse		—	—	—	169	—	1810	Günther Fr., R. v., Dr.
95	Neustiftgasse .	—	96	"	steuerfrei		3	—	—	232	33	1874	K. k. Ober-Realschule.
103	"	86 Zieglergasse . .	100	"	nicht fatirt		3	13	—	85	—	1874	Ram Franz.

VIII. Bezirk: Josefstadt.

3	Fuhrmannsgas.	—	230	Josefstadt	100	—	—	eb.	1	115	—	—	Eichinger & Fernau.
23	Lederergasse .	—	{ 88 31	Alsergr.	38.724	1877	8100	3	155	647	—	1859	Stift Molk.

IX. Bezirk: Alsergrund.

2	Liechtensteinst.	13 Maria Theresienstrasse	217	Rossau	nicht fatirt			4	—	167	—	1874	Hypothek.-Creditbank.
---	------------------	---------------------------	-----	--------	--------------	--	--	---	---	-----	---	------	-----------------------



B) Veränderungen während des Druckes und Berichtigung der Druckfehler.

I. Bezirk.

II. Bezirk.

Seite	Nummer	Gasse, Strasse oder Platz	Veränderungen und Berichtigungen	Seite	Nummer	Gasse, Strasse oder Platz	Veränderungen und Berichtigungen
2	9	Babenbergerstr.	Eigenth. Hüttl Barbara.	61	22	Glockengasse	Eigenth. Hoyos Antonia, Gräfin.
5	7	Canovagasse	" Suttner, Freih. v.	63	29	Kaiser Josefstr.	" Cikousky Anton, v.
6	9	Dobblhofgasse	" Haas Georg.	"	33	"	" Hüffel Marie.
7	22	Elisabethstrasse	" Landau Franz, Ritt. v.	"	1	Konradgasse	Grundfläche richtig 150 □° verbaut.
8	2	Esslinggasse	" Mandl Mayer.	"	11	Kreuzgasse, Roth.	Eigenth. Dobek Peter.
"	8	"	" Schnapper Arthur, v.	64	11	Leopoldgasse	" Wittek Josef.
"	10	"	" Moriz.	"	23	"	" Gottwald Peter.
"	11	Fichtegasse	" Journ.-Actien-Gesellschaft.	"	5	Lichtenauergasse	Grundfläche richtig 150 □° verbaut.
10	29	Franz-Josef-Quai.	" Singer Franz.	65	16	Malzgasse	Eigenth. Wiener Talmud-Thora-Verein.
"	35	"	" Mayer Albert.	69	4	Pazmanitengasse.	" Gedalia Tobias und Sofie.
12	10	Gonzagagasse	" Friedländer Isak.	"	13	"	Grundfläche richtig 150 □° verbaut.
"	15	"	" North-Britische Versich-Gesell.	"	15	"	Eigenth. Szitar Dionis.
13	6	Habsburgergasse.	" Hummel Johann.	70	9	Pillersdorfsgasse	" Gedalia Tobias und Sofie.
"	4	Hegelgasse	" Wiener Baugesellschaft.	71	13	"	Grundfläche richtig 140 □° verbaut.
17	3	Judengasse	" Hirsch Elias.	13	13	Praterstrasse	Eigenth. Benies Heinrich.
"	10	"	" Stingl Nikolaus.	72	4	Schiffamtsgasse	Grundfläche richtig 150 □° verbaut.
"	5	Judenplatz	" Pann Corn., Dr.	"	6	"	" " 149 " "
18	3	Kantgasse	verb. Grundfläche richtig 375 □°	73	10	"	" " 190 " "
"	6	Kärntnering	Eigenth. Herzog Wilh. v. Braunschweig.	"	26	Schiffgasse, Gr.	Eigenth. Singhofer Johann.
"	14	"	" Erös Fany.	75	19	Schüttel, Am.	" Approvisionirungs-Verein.
"	14	Kärntnerstrasse	" Real-Creditbank.	23	23	Sperlgass., Grosse	" Ehrenberger Theodor.
20	10	Kleppersteig	" Schötta Johanna.	76	38	"	" Mück Josef.
22	2	Kupferschmidtg.	" Gebrüder Thonet.	77	32	Stadtgutgasse, Gr.	" Cikowsky Anton, v.
"	2	Lazzenhof	" Scholtes Carl.	78	52	Taborstrasse	" Fellner Jakob.
"	9	Ledererhof	" Bock Johann und Katharina.	79	7	Theresiengasse	" Streicher Wilhelm.
24	23	Lothringerstrasse	Conser.-Nr. richtig 1346 Stadt.	80	2	Vereinsgasse	" Schlesinger Rudolf.
26	2	Neuer Markt	Eigenth. Liechtenstein, Fürst v.				
27	15	Niebelunggasse	" Krebs Ignaz.				
"	12	Neuthorgasse	" Assekuranz-Gesellsch. in Triest.				
28	8	Pestalozziggasse	Conser.-Nr. richtig 1346 Stadt.				
29	2	Reichsrathsplatz	Eigenth. Adler S. M.; Zins fl. 23.000.				
30	3	Riemergasse	" Hartmann Michael.				
31	16	Rothenthurmstr.	" Rothberger Jakob.				
32	3	Rudolfsplatz	" Russo Mathias.				
33	7	Salzthorgasse	" Schroll Josef, v.				
"	3	Schellinggasse	Zins fl. 27.000; steuerfrei bis 1903.				
35	17	Schottenring	verb. Grundfläche richtig 240 □°.				
"	11	Schottensteig	Eigenth. Blumenstock Heinrich.				
37	8	Seilergasse	" Holly J. W.				
"	12	Seilerstätte	verb. Grundfläche richtig 192 □°.				
40	3	Stock-im-Eisenpl.	Eigenth. Discont- und Wechslerbank.				
42	3	Volksgartenstras.	" Schenkel Carl.				
44	4	Werderthorgasse	" Allg. österr. Baugesellschaft.				
47	6	Zelinkagasse	" Neufeld Josef.				

Veränderung der Orientirungs-Nummern:			
Früher Nr.	1a	jetzt Nr.	3 Kaiser Josefstrasse
"	"	3	" 5
"	"	5	" 7
"	"	7	" 9
"	"	9	" 11
"	"	11	" 13
"	"	13	" 15
"	"	15	" 17
"	"	17	" 19
"	"	19	" 21
"	"	21	" 23
"	"	23	" 25
"	"	25	" 27
"	"	27	" 29
"	"	29	" 31
"	"	31	" 33
"	"	33	" 35
"	"	35	" 37
"	"	36	" 34
"	"	37	" 39
"	"	38	" 36
"	"	39	" 41
"	"	40	" 38
"	"	42	" 40
"	"	44	" 42

II. Bezirk.			
53	3	Afrikanergasse	Eigenth. Klinkosch Carl.
"	1	Aloisgasse	verb. Grundfläche richtig 136 □°.
"	1a	"	" " 128 "
55	26	Augartenstr., Unt.	" " 353 "
57	27	Darwingasse	" " 150 "
58	47	Donastrass., Ob.	" " 200 "
"	49	"	" " 262 "
59	28	Ferdinandstrasse	Eigenth. Bardach Jaquet und Am.

Seite	Nummer	Gasse, Strasse oder Platz	Veränderungen und Berichtigungen
87	2a	Adamgasse	entfällt.
89	39	Baumgasse	Eigenth. Sasse Heinrich.
90	7	Blumengasse	" Bösel Josefa.
"	8	Dianagasse	" Wr. Rückversicherungs-Bank.
91	50	Dietrichgasse	Grundfläche 128 □° verb., 540 □° unverb.
"	4	Erdbergerlände	Conscr.-Nr. richtig 465 Erdberg.
"	12a	"	" 419 "
92	6	Erdbergerstrasse.	Eigenth. Nowak Franz.
"	15	"	Grundfläche 274 □° verb., 415 □° unverb.
"	31	"	Eigenth. Verdon Edmund.
93	54	"	Grundfläche 450 □° verb., 267 □° unverb.
"	94	"	" 127 " 97 " "
95	39	Gärtnergasse	Eigenth. Altinger Josef.
96	20	Hetzgasse	" Fischer Michael.
"	31	"	" Kaliwoda Franz.
97	18	Hohlweggasse	" Landsteiner Leopold, Dr.
"	4	Kanal, Am	Conscr.-Nr. richtig 759 Landstrasse.
98	9	Klimschgasse	Eigenth. Karlinger Leopold.
99	1	Knappengasse	zu Erdberg gehörig.
"	15		
"	1	Köblgasse	" Landstrasse "
"	11		
101	77	Landst. Hauptstr.	Eigenth. Kraus Josef.
"	87	"	" Leopoldstädter Baugesellschaft.
102	111	"	" Zelibor Rudolf.
"	153	"	" Hartleben Franz.
103	7	Leonhardtgasse	Grundfläche 166 □° verb., 319 □° unverb.
105	19	Marokanergasse	Eigenth. Metzner Andreas.
"	25	"	" Leitzinger Georg.
"	17	Marxergasse	" Zwanziger Heinrich.
107	7	Petrusgasse	Grundfläche 166 □° verb., 354 □° unverb.
"	13	"	Eigenth. Kwirda Ferdinand.
109	39	Reisnerstrasse	" Erlanger Gabriele, Baronin.
"	43	"	" Schneider F.
"	45	"	" Rothschild, Freih. v.
"	49	"	" Obermayer Karl, v.
111	78	Rennweg	Grundfläche 1902 □° verb., 889 □° unverb.
"	92	"	Eigenth. Kautz Karl.
"	95	"	Grundfläche 162 □° verb., 222 □° unverb.
113	10	Salmgasse	Eigenth. Feigerle Magdalena.
"	1	Schlachthausgas.	Grundfläche 404 □° verb., 177 □° unverb.
"	21	Schimmelgasse	Conscr.-Nr. richtig 175 Landstrasse.
114	23	Schützengasse	Grundfläche richtig 164 □° verbaut.
119	5	Weissgärberstrasse, Ob.	Eigenth. Schmitt Franz.
"	18	"	Conscr.-Nr. richtig 22 Weissgärber.

Veränderungen der Orientirungs-Nummern:

Früher Nr.	jetzt Nr.	Gasse, Strasse oder Platz
1	2	Gärtnergasse, jetzt Nr. 2 Kolonitzplatz.
3	3	" " " " " "
5	1	Gärtnergasse.
7	3	" " " " " "
9	5	" " " " " "
11	7	" " " " " "
13	9	" " " " " "
15	11	" " " " " "
17	13	" " " " " "
19	15	" " " " " "
21	17	" " " " " "
23	19	" " " " " "
25	21	" " " " " "

Veränderungen der Orientirungs-Nummern:

Früher Nr.	jetzt Nr.	Gasse, Strasse oder Platz
27	23	Gärtnergasse.
29	25	" " " " " "
31	27	" " " " " "
33	29	" " " " " "
35	31	" " " " " "
37	33	" " " " " "
39	35	" " " " " "
41	37	" " " " " "
43	39	" " " " " "
24	14	Löwengasse.
26	16	" " " " " "
28	18	" " " " " "
30	20	" " " " " "
32	22	" " " " " "
34	24	" " " " " "
36	26	" " " " " "
38	28	" " " " " "
40	30	" " " " " "
42	32	" " " " " "
44	34	" " " " " "
46	36	" " " " " "
48	38	" " " " " "
50	40	" " " " " "
50u.52	42	" " " " " "
54	44	" " " " " "

Früher Nr. 7 jetzt Nr. 9 Viaduktgasse, Untere.

Früher Nr.	jetzt Nr.	Gasse, Strasse oder Platz
9	11	" " " " " "
11	13	" " " " " "
13	15	" " " " " "
15	17	" " " " " "
31	35	" " " " " "
33	37	" " " " " "
35	39	" " " " " "
37	41	" " " " " "

IV. Bezirk.

Seite	Nummer	Gasse, Strasse oder Platz	Veränderungen und Berichtigungen
123	2	Alleegasse, Obere	Eigenth. Rothschild, Freih. v.
"	7	"	"
"	12	"	Grundfläche 170 □° verb., 237 □° unverb.
124	29	Belvederegasse	Eigenth. Ambros Ignatz.
125	6	Floragasse	" Türkl Katharina.
127	26	Heugasse	" Rothschild, Freih. v.
"	28	"	"
129	28	Karolinengasse	Vaeth J. P.
130	2a	Lambrechtgasse	" Bau- und Verkehrs-Gesellschaft.
"	2c		
132	4	Margarethenstr. . . .	Weissenberger Karl.
137	47	Schmöllergasse	" Rothschild Nathan, Freih. v.
"	6	"	"
138	8	"	"
"	4	Sofiengasse	" Kaiser Josef.
140	24	Weyringergasse	Conscr.-Nr. richtig 1121 Wieden.
141	40	Wied. Hauptstras.	Grundfläche 783 □° verb., 384 □° unverb.
"	60	"	Eigenth. Bittmann L.
"	70	"	" Moser Amalie.

Seite	Nummer	Gasse, Strasse oder Platz	Veränderungen und Berichtigungen	Seite	Nummer	Gasse, Strasse oder Platz	Veränderungen und Berichtigungen
145	18	Amtshausg., Ob.	Eigenth. Haller Irene.	180	86	Magdalenenstrass.	Eigenth. Müller Josef.
"	7	Arbeitergasse	" Koschotzky Alois.	181	69	Mariahilferstrass.	" Lederer Maria, Frein v.
146	17	Bräuhausg., Ob.	" Goldschmidt S. B.	"	97	"	" Löwenfeld Maria.
148	11	Griesgasse	" Oesterr. Boden-Credit-Bank.	"	3	Meravigliagasse	" Bum Gregor.
149	4	Grohgasse	" Wipplinger Barbara.	182	11	Millergasse	" Dietrichstein Sofie, Gräfin.
150	23	Hundsthurmerstr.	" Rohrbek Franz.	"	26	"	" Kümmel Josef.
151	44	"	Grundfläche 223 □ ^o verb., 41 □ ^o unverb.	"	34	"	" Seidl Jakob.
"	45	"	Eigenth. Stähr Robert.	183	23	Mittelgasse	" Harter Franz.
"	72	"	" Gerhardus Hermann.	"	29	"	" Franz Maria.
153	2	Kohlgrasse	" Trigl Adolf.	185	6	Rahlgasse	" Boesch Adolf.
154	15	Laurengasse	" Hoyos Frz., Graf.	187	9	Strohmayergasse.	" Kammerzell Friedrich.
"	16	"	" Kriegl Stefan.	"	2	Stumpergasse	" König Ferdinand.
155	74	Margarethenstr.	Grundfläche 124 □ ^o verb., 36 □ ^o unverb.	"	32	"	" Zerdik Antonia.
"	4	Matzleinsdorferst.	Conscr.-Nr. richtig 420 und 421 Wieden.	189	35	Wallgasse	Conscr.-Nr. richtig 240 Gumpendorf.
"	11	"	Eigenth. Dub Josef.				
"	23	"	Grundfläche 178 □ ^o verb., 1204 □ ^o unverb.				
156	1	Neugasse, Kl.	zu Wieden gehörig.				
158	8	Rampersdorferst.	Eigenth. Winter Franz.	211	19	Schottenfeldgasse	Eigenth. Weinrank Ludwig.
"	14	"	" Fürst Jakob.	"	41	"	Conscr.-Nr. richtig 236 Schottenfeld.
"	11	"	" Stössl Adolf.	213	19	Siebensterngasse	" " 87 Mariahilf.
"	13	"	"	214	16	Sigmundgasse	" " 47 St. Ullrich.
"	16	"	zu Margarethen gehörig.	"	1	Spindlergasse	" " 55a Neubau.
"	16a	"	"	"	6	"	" " 12
159	5	Rüdigergasse	Eigenth. Rotter Josef	"	1	Spittelberggasse	" " 83 Spittelberg.
"	12	"	" Bleier Jakob und Cons.	215	15	Stiftgasse	Eigenth. Patka Johann.
"	16	"	steuerfrei bis 1885 mit ganzem Zins	218	75	Zieglergasse	Conscr.-Nr. richtig 371 Schottenfeld.
"	6	Schlossgasse	Eigenth. Gröbl Josef.				
"	18	"	" Schiller Wenzel.				
"	23	"	Zins fl. 9585.				
160	2	Schwarzhorngass.	Eigenth. Sladek Ignatz.	221	43	Alserstrasse	Eigenth. Mauthner Josef.
"	21	Siebenbrunneng.	" Wiener Kaufmannschaft.	222	13	Bennogasse	" Dittrich Anton.
"	28	"	" Gridl Ignatz.	"	25	"	" Haag Johann.
162	26	Spengergasse	" Gasselseder Ferd.	"	5	Bennoplatz	" Görike Anton.
163	18	Wienstrasse	" Witzmann Josef.	223	6	Blindengasse	" Spethberger Franz.
"	20	"	" Brist Maria.	224	22	Florianigasse	" Kaustorfer Eduard.
"	89	"	Conscr.-Nr. richtig 244 Margarethen.	225	14	Fuhrmannsgasse	" Stadion, Gräfin.
"	1a	Wildenmanngass.	Eigenth. Liechtensteiner Josef.	226	25	Josefstädterstras.	Conscr.-Nr. richtig 120 St. Ullrich.
"	3	"	Conscr.-Nr. richtig 167 Margarethen.	"	26	"	" 103 Josefstadt.
"	8	"	Eigenth. Fischer Jakob.	"	26a	"	" 102
164	37	Ziegelofengasse	" Barth Karl, Graf.	"	27	"	" 122 St. Ullrich.
				"	28	"	" 101 Josefstadt.
				"	29	"	" 121 St. Ullrich.
				"	30	"	" 132 Josefstadt.
				"	31	"	" 231 Altlerchenfeld.
				"	32	"	" 131 Josefstadt.
				"	33	"	" 230 Altlerchenfeld.
				"	34	"	" 130 Josefstadt.
				"	35	"	" 23 Strozzengrund.
				"	36	"	" 129 Josefstadt.
				"	37	"	" 28 Strozzengrund.
				"	38	"	" 146 Josefstadt.
				"	39	"	" 27 Strozzengrund.
				"	40	"	" 145 Josefstadt.
				"	41	"	" 26 Strozzengrund.
				"	42	"	" 166 Josefstadt.
				228	28	Kochgasse	Eigenth. Lederer, Frein v.
				"	6	Langegasse	" Knobel Johann.
				229	44	"	" Resch Marie.
				"	23	Laudongasse	" Grosse Georg.
				230	15	Lederergasse	" Stadion, Gräfin.

VII. Bezirk.

VIII. Bezirk.

VI. Bezirk.

Seite	Nummer	Gasse, Strasse oder Platz	Veränderungen und Berichtigungen	Seite	Nummer	Gasse, Strasse oder Platz	Veränderungen und Berichtigungen
231	20	Lerchenfelderstr.	Eigenth. Trum Rosina.	250	3	Ludwiggasse . . .	richtig Nr. 4 Ludwiggasse.
232	122	"	" Hieber Albertine, v.	253	15	Nussdorferstrasse	Eigenth. Graf Anna.
234	20	Piaristengasse . .	" Knett Josef.	254	86	"	Werthner Adolf.
"	49	"	"	"	1	Pfluggasse . . .	Lederer Marie, Freiin v.
"	9	Rathhausstrasse	Conscr.-Nr. richtig 213 Josefstadt.	255	16	Porzelangasse . .	Hottinger Math.
"	7	Reitergasse . . .	Eigenth. Marresch Alois.	257	2	Rothe Löwengas.	Hypothekar Renten-Bank.
235	19	"	Reuter Magdalena.	258	4	Schlickgasse . . .	Hansohn Karolina.
236	9	Stolzenhalergas..	" Obrist Gottlieb.	"	10	Schubertgasse . .	Eisenstein Josef.
237	47	Strozzigasse . . .	" Medlir Josef.	259	22	Seegasse	Lohner Jakob.
"	14	Tiebergasse . . .	" Yserstitt Friedrich.	262	2a	Strudelhof . . .	Herzog von Württemberg.
"	28	"	" Escher Marie.	"	3		
238	24	Wickenburggasse	" Bauer Benedikt.	"	4		
				"	8	Thurygasse	Mayer Samuel.
				263	7	Währingerstrasse	Dubsky Adolf, Graf.
				"	18	"	Graf Josef.
				"	19	"	Grossinger Clementine.

IX. Bezirk.			
241	20	Alserstrasse . . .	Eigenth. Billroth Theodor, Dr.
243	5	Berggasse	" Russo Mesko.
"	17	"	" Schlepitzka Anton.
"	18	"	" Zamarsky Ludwig Karl.
"	23	"	" Singer Franz.
"	31	"	" Union-Bank.
246	6	Grüne Thorgasse	" Adler S. M.
"	4	Harmoniegasse . .	" Vestenek Amon, v.
248	11	Liechtensteinstr..	" Schreiber Josef.
249	63	"	" Reitzes Laura.

Veränderungen der Orientirungs-Nummern:			
Früher Nr. 1	Althangasse	jetzt Nr. 1	Althanplatz.
" " 3	"	" " 2	"
Bahnhof der Kais.	Franz-Josef-Bahn	" " 3	"
Früher Nr. 35	Alserbachstrasse	jetzt " 4	"
" " 8	Rothe Löwengasse	" " 5	"
" " 22	Alserbachstrasse	" " 6	"
" " 20	"	" " 7	"
" " 22	"	" " 8	"

NAME	RESIDENCE	DATE
------	-----------	------

REGISTER

Gasse, Strasse oder Platz	Gemeinde-Bezirk	Seite	Gasse, Strasse oder Platz	Gemeinde-Bezirk	Seite	Gasse, Strasse oder Platz	Gemeinde-Bezirk	Seite
			Bahngasse, Linke	III	88			
			" Obere	"	88			
			" Rechte	"	88			
A.			Ballgasse	I	2	C.		
Ackergasse	IX	241	Ballhausplatz	"	2	Cäciliengasse	I	5
Adamgasse	III	87	Bandgasse	VII	193	Canovagasse	"	5
Adelengasse	II	53	Bankgasse	"	3	Castelligasse	V	146
Adlergasse	I	1	Barbaragasse	"	3	Christinengasse	I	5
Aegidigasse	VI	167	Barichgasse	III	88	Christofgasse	V	147
Afrikanergasse	II	53	Barnabitingasse	VI	167	Churhausgasse	I	6
Akademiestrasse	I	1	Bartensteinstrasse	I	3	Circusgasse	II	55
Albertgasse	VIII	221	Bauernmarkt	"	3	Cobdengasse	I	6
Albertplatz	"	221	Baumgasse	III	88	Coburgbastei	"	6
Albrechtgasse	"	1	Beatrixgasse	"	89	Columbusgasse	X	270
Alleegasse, Obere	IV	123	Beethovengasse	IX	243	Columbusplatz	"	270
" Untere	"	123	Beinsiedergasse	III	90	Corneliusgasse	VI	169
Aloisgasse	II	53	Bellariastrasse	I	3	Custozzagasse	I	90
Alpengasse	X	269	Belvederegasse	IV	123	Czerningasse	II	56
Alserstrasse	VIII	221	Bennogasse	VIII	222			
"	IX	241	Bennoplatz	"	222			
Alserbachstrasse	"	241	Bergel, Am	I	3	D.		
Althangasse	"	242	Berggasse	IX	243	Dampfasse	X	270
Amalienstrasse	I	1	Berghof	I	4	Dampfschiffstrasse	III	90
Amongasse	III	87	Bergsteiggasse	VI	167	Dannhausergasse	IV	124
Amtshausgasse	V	145	Bernardgasse	VII	194	Darwingasse	II	57
" Obere	"	145	Berthagasse	X	269	Daungasse	VIII	224
Andlergasse	VII	193	Bettlerstiege	VI	167	Dianagasse	III	90
Andreasgasse	"	193	Biebergasse	I	4	Dietrichgasse	"	91
Anilingasse	VI	167	Bienengasse	VI	167	Dietrichsteingasse	IX	244
Ankerergasse, Grosse	II	53	Bindergasse	IX	243	Dobblhofgasse	I	6
" Kleine	"	53	Blattgasse	III	90	Döblergasse	VII	197
Annagasse	I	1	Blaugasse	VI	168	Domgasse	I	6
Antongasse	II	54	Blechthurgasse	IV	124	Dominikanerbastei	"	6
Apollogasse	VII	193	"	V	145	Dominikanergasse	VI	169
Apfelgasse	IV	123	Bleichergasse	IX	244	Donastrasse, Obere	II	57
Apostelgasse	III	87	Blindengasse	VIII	222	" Untere	"	58
Arbeitergasse	V	145	Blüthengasse	III	90	Donnergasse	I	6
Arberggasse	III	87	Blumauergasse	II	341	Dorotheergasse	"	6
Arsenalweg	"	88	Blumengasse	III	90	Drachengasse	"	7
Asperngasse	II	54	Blumenstockgasse	I	4	Drahtgasse	"	7
Augasse	IX	242	Blutgasse	"	4	Dreihackengasse	IX	244
Anerspergstrasse	I	1	Boerhavegasse	III	90	Dreihufeisengasse	VI	169
"	VIII	222	Börsegasse	I	4	Dreilaufergasse	VII	197
Aufwaschgasse	III	88	Börseplatz	"	4	Drorygasse	III	91
Angartenstrasse, Obere	II	54	Bognergasse	"	4	Dürreergasse	VI	169
" Untere	"	55	Bräuhausgasse, Obere	V	145			
Angartenalleestrasse (Siehe Kaiser Josefstrasse)	—	—	" Untere	"	146			
Augustengasse	I	1	Bräunerstrasse	I	5			
Augustinerbastei	"	2	Brandstatt	"	5	E.		
Augustinerstrasse	"	2	Braugasse	VI	168	Einsiedlergasse	V	147
Auwinkel	"	2	Breitegasse	VII	195	Eisengasse	IX	244
			Breitenfeldgasse	VIII	223	Eisgrübl	I	7
			Brücke, An der	II	55	Eisvogelgasse	VI	170
			Brückengasse	VI	168	Elisabethstrasse	I	7
			Brünnlgasse	IX	244	Emiliengasse	II	58
			Brünnbadgasse	"	244	Engelgasse	VI	170
			Brunngasse	I	5	Erdbergerlande	III	91
Babenbergerstrasse	I	2	Buchengasse	X	269	Erdbergermais	"	91
Bachergasse	V	145	Buchfeldgasse	VIII	223	Erdbergerstrasse	"	92
Bacherplatz	"	145	Bürgerspitalgasse	VI	168	Erlachgasse	X	270
Badgasse	IX	242	Burggasse	VII	195	Eschenbachgasse	I	7
Badhausgasse	VII	193	Bürgergasse	X	269			
Bäckerstrasse	I	2	Bürgerplatz	"	269			
Bärengasse	V	145	Burging	I	5			

I. Abschnitt.

Gasse, Strasse oder Platz	Gemeinde-Bezirk	Seite	Gasse, Strasse oder Platz	Gemeinde-Bezirk	Seite	Gasse, Strasse oder Platz	Gemeinde-Bezirk	Seite
Weissgärberlande	III	119	Wildenmanngasse	V	163	Zelinkagasse	I	46
Weissgärberstrasse, Obere	"	119	Wildpretmarkt	I	44	Zeltgasse	VIII	238
" Untere	"	119	Windmühlgasse	VI	190	Zentagasse	V	164
Weldengasse	X	283	Winkelgasse	II	81	Zeuggasse	"	164
Werderthorgasse	I	44	Wipplingerstrasse	I	44	Ziegelofengasse	IV	142
Westbahnstrasse	VII	216	Wohlebegasse	IV	142	"	V	164
Weyringergasse	IV	139	Wolfengasse	I	45	Zieglergasse	VII	216
Wickenburggasse	VIII	238	Wollzeile	"	45	Zollamtsstrasse, Hintere	III	120
Wiedner Hauptstrasse	IV	140				" Vordere	"	120
Wielandgasse	X	283	Z.			Zollgasse	"	120
Wielandplatz	"	283				Zollergasse	VII	218
Wienstrasse	IV	141	Zanggasse	III	120	Zuckergasse	III	120
"	V	163	Zedlitzgasse	I	46	Zwerggasse	II	342
Wiesengasse	IX	265						

II. Abschnitt.

Gemeindegrund	Seite	Gemeindegrund	Seite	Gemeindegrund	Seite
Innere Stadt	287	Kaisermühlen	86	Reinprechtsdorf	322
Alsergrund	293	Laimgrube	305	Rossau	322
Althan	295	Landstrasse	306	Schaumburgergrund	324
Altlerchenfeld	295	Laurenzergrund	310	Schottenfeld	324
Breitenfeld	296	Leopoldstadt	310	Spittelberg	327
Brigittenau	81	Liechtenthal	315	Strozzengrund	327
Erdberg	297	Magdalenengrund	316	Thury	328
Gumpendorf	299	Margarethen	317	St. Ulrich	329
Himmelfortgrund	301	Marahilf	318	Weissgärber	329
Hundsturm	302	Matzleinsdorf	319	Wieden	331
Hungelbrunn	303	Michelbeuern	320	Windmühle	337
Jägerzeile	303	Neubau	320	Zwischenbrücken	86
Josefstadt	304	Nikolsdorf	322		

Veränderungen, welche von nun an in dem **Besitz-**
stande der Realitäten Wiens vorkommen, werden in der
„**Häuser- und Realitäten-Zeitung**“, welche am 1. und 16.
jeden Monats erscheint und in's Haus gestellt jährlich fl. 3, halbjährig
fl. 1.60 kostet, jeden Monat genau und nach **behördlichen An-**
gaben bekannt gemacht, dieselbe enthält auch alle **Parzel-**
lirungen, neue Strassen, Veränderungen in den
Nummerirungen der Häuser, überhaupt Alles, was zur
Evidenzhaltung des „Cataster“ nothwendig ist. Man
abonnirt bei der **Redaction: Wien, Stadt, Wollzeile**
Nr. 34, 1. Stock.

JOS. SCHLESSINGER'S

CONCESSIONIRTES

REALITÄTEN-VERKEHRS-BUREAU

WIEN

I. BEZIRK, WOLLZEILE N^o 34

VIS-À-VIS DER POSTGASSE.

1875

Wiener Stadt- und
Landesbibliothek

255562 B

MA 9 - SD 25 - 12 - 894 - 115518 - 38

T-X

*Kataster
Pläne 1875*

Ans T - X



WIEN.
I. Bezirk: Innere Stadt.
 Beilageblatt zum
„Cataster“
 Nachschlagebuch über sämtliche Häuser Wien's
 herausgegeben von JOS. SCHLESSINGER.
 STATISTISCHES BUREAU
 DER K. K.
 REICHSHAUPTSTADT
 WIEN
1875.

Massstab 0 20 40 60 80 100 150 200 W/K
 Bezirks-Gränze



WIEN.
II. Bezirk: Leopoldstadt.

Beilageblatt zum

„Cataster“

Nachschlagebuch über sämtliche Häuser Wiens

herausgegeben von JOS. SCHLESSINGER.

STATISTISCHES BUREAU
DER K. K.
REICHSHAUPTSTADT
WIEN

1875.

3^{er} Bezirk



WIEN.

III. Bezirk: Landstrasse.

Beilageblatt zum

„Cataster“

Nachschlagebuch über sämtliche Häuser Wiens

herausgegeben von JOS. SCHLESSINGER.

1875.

Massstab 1 W. Zoll = 46 W. Klfz. 100 150 200 W. Klfz.

Bezirks-Gränze

4^r Bezirk:

K.K. Artillerie Arsenal

Artillerie Kaserne

Schlachthaus

Erdberg

Weissgärberlande

Gas Fabrik

Imhere

Stadl

Schwarzberg-Strasse

Techniker-Strasse

St. Stephan

St. Stephan



WIEN.

IV. Bezirk: Wieden.

Beilageblatt zum

„Cataster“

Nachschlagebuch über sämtliche Häuser Wien's

herausgegeben von JOS. SCHLESSINGER.

1875.

STATISTISCHES BUREAU
DER K. K.
REICHSHAUPTSTADT
WIEN

Massstab 0 10 20 30 40 50 100 150 200 W.Kl.

1 Wz. Zoll = 46.1 Wz. Klft.

Bezirks-Gränze



7^r Bezirk: **N e u b a u**

WIEN.

VI. Bezirk: Mariahilf.

Beilageblatt zum

„Cataster“

Nachschlagebuch über sämtliche Häuser Wien's

herausgegeben von **JOS. SCHLESSINGER.**

1875.

STATISTISCHES BUREAU
DER K. K.
REICHSHAUPTSTADT
WIEN

Maßstab 0 10 20 30 40 50 100 150 200 W.Kl.
1 Wr. Zoll = 45.1 Wr. Kltr.



8^r Bezirk: Josefstadt

1^r Bezirk: Innere Stadt

6^r Bezirk: Mariahilf

WIEN.
VII. Bezirk: Neubau.
 Beilageblatt zum
„Cataster“

Nachschlagebuch über sämtliche Häuser Wien,
 herausgegeben von JOS. SCHLESSINGER.

1875.

STATISTISCHES BUREAU
 DER K.K.
 REICHSHAUPTSTADT
 WIEN

Masstab 1 Wiener Zoll = 46.1 Wiener Klafter.

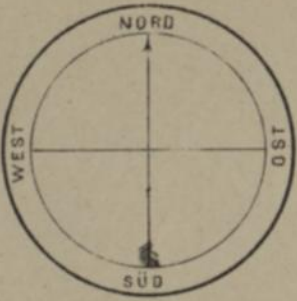
Bezirks Gränze.

230/1
 W. KL.



WIEN.
VIII. Bezirk: Josefstadt.
 Beilageblatt zum
„Cataster“
 Nachschlagebuch über sämtliche Häuser Wien's
 herausgegeben von **JOS. SCHLESSINGER.**
1875.

Massstab 0 10 20 30 40 50 100 150 200 W. Klf.
 Bezirksgrenze



Maßstab 1:50,000
Bezirks-Gränze

WIEN.

IX. Bezirk: Alsergrund.

Beilageblatt zum

„Cataster“

Nachschlagebuch über sämtliche Häuser Wien's

herausgegeben von JOS. SCHLESSINGER.

1875.

STATISTISCHES BUREAU
DER K. K.
REICHSHAUPTSTADT
WIEN



8r Bezirk: Josefstadt

IX. Bezirk



WIEN.
X. Bezirk: Favoriten.
Beilageblatt zum
„Cataster“,
Nachschlagebuch über sämtliche Häuser Wien's.

Herausgegeben von J. SCHLESSINGER.
STATISTISCHES BUREAU
DER K. K.
REICHSHAUPTSTADT
WIEN
1875.

