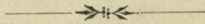



Geschäfts-Kalender.





Straßen, Gassen, Plätze und Brücken im Wiener Gemeindegebiete

nach dem amtlich verfaßten Register.

Die römischen Zahlen bedeuten die Gemeindebezirke.

- A.**
- Abeleg. XVI., Ottakring.
 Abermannsgasse, XII. (fhr. Glorietteg.), Hetzendorf.
 Abraham a Sancta Clara-Gasse, I.
 Absberggasse, X.
 Abt Karl-G., XVIII., Whrg.
 Achamerg., XVIII., Währg.
 Ackerg. IX. (j. Tendlerg.).
 Adalbert Stifter-Str., XX.
 Adamberggasse, II. (fhr. Theresiegasse).
 Adamg., XII., Gaudenzdorf (jetzt Kollmayergasse).
 Adams-gasse, III.
 Adlergasse, I.
 Adlergasse, XIX., Heiligenstadt (jetzt Geweygasse).
 Adolfstorgasse, XIII. (fhr. Bergstr.).
 Ober-St. Veit.
 Adtlgasse, XVI. (früher Kirchengasse), Ottakring.
 Afrikanergasse, II.
 Ägidigasse, VI.
 Agnesgasse, XIX. (fhr. Neustiftgasse), Ob. Sievering.
 Aichbühelgasse, XIII. (fhr. Heßgasse), Hacking.
 Aichholz-gasse, XII. (früher Millerg.), Unt.-Meidling.
 Aichhorn-gasse, XII. (früher Feldgasse), Gaudenzdorf.
 Akademie-straße, I.
 Albertgasse, VIII.
 Albertg., XII., Unt.-Meidling (jetzt Gatterholz-g.).
 Albertplatz, VIII.
 Albrechtgasse, I.
 Albrechtplatz, I.
 Albrechtsberggasse XII. (früher Pfarrgasse), Unt.-Meidling.
 Albrechtskreithgasse, XVI., Ottakring.
 Alleegasse, IV.
 Alleegasse, XIII., Hacking (jetzt Hackingerstraße)
 Alleegasse, XIII., Hietzing (jetzt Trauttmansdorffg.).
 Alleegasse, XIII., Hütteldf. (jetzt Keißlergasse).
 Alleeg. XIX., Ob.-Döbling (jetzt Pyrker-gasse).
 Allerheiligenplatz, XX.
 Alois Drasche-Park, IV. (fr. Alois Drasche-Platz).
 Aloisgasse, II.
 Alpengasse, X.
 Alsbachstr. XVII., Hernals mit Alsbachstr., XVIII., Währing (j. Jörgerstr.).
 Alsegger-Str., XVIII., Grsth.
 Alserbachstraße, IX.
 Alserstraße, VIII. u. IX.
 Alsgasse, XVII., Dornbach.
 Alsezeile, XVII., Hernals.
 Altebergstraße, XIII., Breitensee.
 Altgasse, XIII., Hietzing.
 Althangasse, IX.
 Althanplatz, IX.
 Altmannsdorferstraße XII. (früher Laxenburgerstr.), Unt.-Meidling, Altmannsdorf und Hetzendorf (ein Straßenzug)
 Altmüttergasse, IX.
 Altmüttergasse, X., Inzersdorf a./W. m. Karmarschgasse, X. (j. Karmarschg.).
 Alxingergasse, X., (früher Kinskygasse), Inzersdorf a./W. (mit Alxingerg im X. Bezirk ein Straßenzug als Alxingergasse).
 Amalg., XIX., Heiligst
 Amalienstr., I. (jetzt Hansenstraße).
 Amalienstraße, XIII., Ober-St. Veit.
 Am Bergel, s. Bergel. Am.
 Am Dreimarkstein, XVIII. (fhr. Herrengasse), Salmannsdorf).
 Ameisgasse, XIII., Penzing.
 Amerlingstraße, VI.
 Am Fasangarten, XII.
 Am Gestade, s. Gestade. Am.
 Am Gotesacker, XI., Smrg.
 Am Heumarkt, siehe Heumarkt, Am.
 Am Hof, siehe Hof, Am.
 Am Hundsturm, s. Hundsturm, Am.
 Am Kaisermühlendamm, s. Kaisermühlendamm Am.
 Am Kanal, siehe Kanal.
 Amongasse, III.
 Amortg., XIII., Breitensee.
 Am Platz, XIII., s. Platz, Am.
 Am Schloßberg, XIII. (früher Schloßberg Nr. 9, 13, 15 und 17 und Bergstr. 19).
 Am Tabor, siehe Tabor, Am.
 Amtshausgasse, V.
 Amtshausgasse, Obere, V.
 Anast. Grün-Gasse, XVIII., Währing.
 An der Bahn, XIX., Heiligst.
 An der Brücke, s. Brücke, An der.
 Andergasse, XVII. (früher Pichlergasse), Dornbach.
 An der Scheibenwiese, XVI., Ottakring.
 An der Wien, s. Wien, An d.
 Andlergasse, VII.
 Andreasgasse, VII.
 Andreasgasse, XVII., Dornbach (jetzt Pretschgog.).
 Andreasg. XVIII., Währ. (jetzt Dempschergasse).
 Angeligasse, X., Inzersdorf a./W. mit Stephaniegasse in Inzersdf. (j. Angelig.).
 Angermayerg., XIII. (früher Mayerg.), Ober-St. Veit.
 Anilin-gasse, VI.
 Anna Frauer-Gasse, XVIII. (früher Querg.), Währing.
 Annagasse, I.
 Annag., XII., Unt.-Meidling (jetzt Teichackergasse).
 Annagasse, XIII., Breitensee (jetzt Poschgasse).
 Annagasse, XVI., Ottakring (jetzt Hellgasse).
 Annagasse, XVII., Hernals mit Fürsteng. in Währing und Johannesg. in Weinhaus (jetzt Lacknerg.).
 Annag., XVIII., Währing mit Mitterberggasse in Hernals (j. Schumann-gasse).
 Annagasse, XIX., Ob.-Döbling (jetzt Würthgasse).
 Anschützgasse, XIII. (fhr. Kaisergasse), Penzing.
 Antenseeg., XI., Simmering.
 Antonburggasse, IV.

- Anton Frank-Gasse, XVIII. (fr. Frankg.), Währing.
 Antongasse, XIII., Penzing (jetzt Töpfergasse).
 Antongasse, XVII., Hernalts mit Antonigasse in Währing (jetzt Antonigasse).
 Antonieng., XIX., Ob.-Döbling (jetzt Guneschgasse).
 Antonigasse, XI., Simmering (jetzt Rappachgasse).
 Antonig., XVII. u. XVIII., Währing mit Antong. in Hernalts (jetzt Antonig.).
 Anton Langer-Gasse, XIII. (früher Parkg.), Speising.
 Anton Scharff-Gasse, XII.
 Antongasse II. (jetzt Hammer-Purgstallgasse).
 Antong., XIII., Breitensee (jetzt Kuefsteingasse).
 Antonsplatz, X.
 Anzengrubergergasse, V.
 Anzengruberplatz, XVI., Ottakring.
 Apfelgasse, IV.
 Apollongasse, VII.
 Apostelgasse, III.
 Arbeitergasse, V.
 Arbesbachgasse, XIX., Ob.-Döbling.
 Arepberggasse, III.
 Arenberggasse III.
 Argauer., XVIII., Währ. Arltgasse, XVI., Ottakring.
 Armbrustergasse, XIX. (fr. Wienerstr.), Heiligenstadt (von der Grinzingerstraße bis zur Kahlenbergstr.).
 Arndtstraße, V. und XII. (fr. Lainzerstr. im V. Bez. u. Lainzerstr. in Gaudenzdorf u. Unter-Meidling).
 Arnehtgasse, XVI. (früher Wagner), Ottakring.
 Arnezhofstraße, II.
 Arnsteing., XIV., Rudolfsb.
 Arsenalstraße, X.
 Arsenalweg, III.
 Artariastraße, XVII. (früher Salmansdorferstraße in Neuwaldegg, auch Tiefaustraße benannt gewesen).
 Arthaberplatz, X.
 Arzberggasse XVII.
 Aspangstr., III. (früher Am Kanal).
 Aspernallee, II.
 Asperngasse, II.
 Aspernplatz, I.
 Aßmayergasse, XII. (früher Rudolfsb., U.-Meidling).
 Astgasse XIII.
 Au, XIII., Penzing.
 Auenbruggergasse, III.
 Auerspergstraße, I. u. VII.
 Auf der Haide, II., die Forts. derselben (jetzt im Werd).
 Auf der Schmelz, XV., s. Schmelzer Exerzierplatz.
 Auf der Simmeringer Haide, XI. (früher Auf der Haide in Simmering).
 Aufwaschgasse, III.
 Augartenstraße, Obere, II.
 Augartenstraße, Untere, II.
 Augasse, IX.
 Augasse, XIII., Hacking (jetzt Pröllgasse).
 Augasse, XVII., Dornbach (jetzt Zwerngasse).
 Augustengasse, I.
 Augustinerbastel, I.
 Augustinergasse, XII., Altmannsdorf (j. Oswaldg.).
 Augustinerstraße, I.
 Auhofstr., XIII., Hietzg., mit Auhofstr. in Hacking, Ob- u. Unter-St. Veit als ein Straßenzug (j. Auhofstr.)
 Aussichtsweg, XIX., Heiligenstadt.
 Ausstellungsstraße, II.
 Auwinkel, I.
 Avedikstraße, XIV. (früher Eisenbahnstr., Rudolfsb.)
 Ayrenhoffg., IX. u. XVIII., Währing.
- B.**
- Babenbergerstraße, I.
 Bachgasse, XVI., Ottakring.
 Bachergasse, V.
 Bacherg., XI., Simmering (jetzt Brambilgasse).
 Bacherplatz, V.
 Bachofenstr., XIX., Nußdf.
 Bäcker., XII., Gaudenzdf. (jetzt Korbergasse).
 Bäcker., XIII., Hacking (jetzt Pfeiffenbergerg.).
 Bäcker., XIII., Penzing (jetzt Phillipsgasse).
 Bäckerstraße, I.
 Badgasse, IX.
 Badgasse, XII., Gaudenzdf. (jetzt Mineralbadgasse).
 Badgasse, XIII., Hietzing (jetzt Stephaniebadg.).
 Badgasse, XIII., Penzing mit Wieng. in Hietzing, Unt.-St. Veit u. Penzing (jetzt Hietzinger Quai).
 Badgasse, XVII., Dornbach (jetzt Vollbadgasse).
 Badg., XVIII., Pötzleinsdf. (jetzt Schafberggasse).
 Badhausgasse, VII.
 Badhausg., XIII., Hietzing (jetzt Dommayergasse).
 Bahn, An der, XIX., Heiligenstadt.
 Bahngasse, Linke, III.
 Bahngasse, Obere, III.
 Bahngasse, Rechte, III.
 Bahng., XII., Unt.-Meidling (jetzt Dörfelstraße).
 Bahng., XIII., Baumgarten (jetzt Baumgartenstr.).
 Bahngasse, XIII., Hacking mit Hackinger-Allee in Hacking und Hütteldorf (jetzt Deutschordenstr.).
 Bahngasse, XIII., Penzing mit Feldgasse in Penzing (jetzt Cumberlandstr.).
 Bahngasse, XIII., Speising (jetzt Eduard Jaeger-G.).
 Bahngasse, XVII., Hernalts, in die Wagg. in Ottakring bezogen (jetzt Wagg.)
 Bahnhofplatz, X.
 Bahnhofstr., XII., Hetzendorf.
 Bahnhofstr., XIII., Hütteldf.
 Bahnhofstr., XV., Fünfhaus (jetzt Gerstnerstraße).
 Bahnzeile, Rechte, XII.
 Balderichgasse, XVII. (fr. Stiffigasse), Dornbach.
 Baldiag., XVI., Ottakring.
 Ballgasse, I.
 Ballhausplatz, I.
 Bandgasse, VII.
 Bankgasse, I.
 Barawitzkag., XIX., Heiligenstadt.
 Barbaragasse, I.
 Bärengasse, V.
 Barchettigasse, XIII. (früher Schöffelgasse).
 Barichgasse, III.
 Barmherzigengasse, III.
 Barnabitengasse, VI.
 Bartensteingasse, I.
 Barthgasse, III.
 Bartholomäusgasse XIII., Breitensee.
 Bartholomäuspl., s. Sanct Bartholomäus-Platz.
 Bastieng., XVIII., Gersthof.
 Bäuerlegasse, XX.
 Bauernfeldgasse, XIX., Ob.-Döbling.
 Bauernfeldplatz, IX.
 Bauernmarkt, I.
 Baumannstraße, III.
 Baumgartenstr., XIII. (früher Bahngasse), Baumgarten.
 Baumgasse, III.
 Beatrixgasse, III.
 Beamten-Cottage, XIII. Ob.-St. Veit.
 Bechardgasse, III.
 Beckgasse, s. Karl Beck-G.
 Beckmann., XIII. (früher Schmiedgasse), Penzing.
 Beethovengang, XIX., Heiligenstadt.
 Beethovengasse, IX.
 Beethovengasse, XIX., Heiligenst. mit Beethoveng. in Nußdf. (j. Eroicag.).

- Beethoveng., XIX., Nußdf. mit Beethoveng. in Heiligenst. (jetzt Ercicagasse).
 Beethovenplatz, I.
 Beethovenpl., XIX., Heiligenst. (j. Beethovenruhe).
 Beethovenruhe, XIX. (früh. Beethovenpl.), Heiligst.
 Beheimgasse, XVII. (früh. Josefigasse), Hernald.
 Beingasse, XV., Fünfhaus.
 Belghoferstr., XII., Hetzdf.
 Belgradplatz, X.
 Bellariastraße, I.
 Bellegardgasse, II.
 Bellevuestraße, XIX. (fr. Himmelstr.), Unt.-Siever.
 Belvederegasse, IV.
 Belvedereg., XIII., Ob.-St. Veit (jetzt Girzenbergg.).
 Bendlgasse, XII. (früher Schulg.), Unt.-Meidling.
 Bened. Schellinger-Gasse, XIV. (früh. Schellinger-gasse), Rudolfsheim.
 Bennogasse, VIII.
 Bennoplatz, VIII.
 Berchtoldgasse, II.
 Bergel, Am, I.
 Bergenstammgasse, XIII. (fr. Sackg.), Ob.-St. Veit.
 Bergerplatz, siehe Johann Nepomuk Berger-Platz.
 Berggasse, IX.
 Bergg., XIII., Baumgarten (jetzt Hochsatzengasse).
 Bergg., XVIII., Salmannsd. (jetzt Celtesgasse).
 Berggasse, XIX., Grinzing m. Bräuhaug. in Grinzing (jetzt Kobenzlgasse).
 Bergg., XIX., Unt.-Döbling (jetzt Scheibengasse).
 Bergheideng., XIII., Speis.
 Berghof, I.
 Bergmüllerg., XIII. (früher Bräuhaug.), Hütteldorf.
 Bergsteigg., XVII., Hernald.
 Bergsteigg., XVIII., Gersthof (jetzt Schindlerg.).
 Bergsteigstr., XVIII., Pötzleinsdorf (jetzt Khevenhüllerstraße).
 Bergstr., X., Inzersd. a./W. (jetzt Windtenstraße).
 Bergstraße, XIII., Hacking (jetzt Raschgasse).
 Bergstraße, XII., Hütteld. (jetzt Wolfersberggasse).
 Bergstr., XIII., Ob.-St. Veit (jetzt Adolfstorgasse).
 Beringg., XVII., Dornbach.
 Bernardgasse, VII. u. XVI.
 Bernbrunn., XIII. (früher erste Parallelgasse zur Kirchengasse, Cottage-Anlagen in Hietzing).
 Bernhardthalgasse, X.
 Bertolig., XVI., Neulerchenf.
 Bethleng., XII., Hetzendorf.
 Biberstraße, I.
 Biederg., XIX., Ober-Döbl.
 Biedermannng., XII. (früher Gärtnerg.), Altmannsd.
 Bienengasse, VI.
 Billergasse, XIX., Kahlenbergerdorf.
 Billrothstr., XIX. (früher Hirscheng. in O.-Döbling u. Grinzingenstr., von der Hirscheng. b. z. Sieveringer Hauptstraße, Unter-Sievering).
 Bindergasse, IX.
 Binderg., XII., U.-Meidling (jetzt Tanbrückgasse).
 Biraghigasse, XIII. (früher Eisenbahngasse), Lainz.
 Birkenstockg., XI. (früher U. Winterg.), Simmering.
 BischofFaber-Platz, XVIII. (fr. Kirchenpl.), Gersthof.
 Bischofg., XII., Ob.-Meidl.
 Bischofg., XIII., O.-St. Veit (jetzt Erzbischofgasse).
 Blasstraße, XIX., Ober-Döbling.
 Blattgasse, III.
 Blaugasse, VI.
 Blechturm- } IV. gasse, } V.
 Bleichergasse, IX.
 Blindengasse, VIII.
 Blosschgasse, XIX., Kahlenbergerdorf.
 Blumauergasse, II.
 Blumbergg., XVI., Ottakr.
 Blümelgasse, VI.
 Blumeng., XI., Simmering (jetzt Molitorgasse).
 Blumeng., XVII. u. XVIII. (früher Blumengasse in Hernald und Blumeng. in Währ. (ein Straßenzug).
 Blumenstockgasse, I.
 Blutgasse, I.
 Blutg., XIX., Heiligenstadt (jetzt Nesselbachgasse).
 Blütengasse, III.
 Blüteng., XV., Fünfhaus (jetzt Dingelstedtgasse).
 Bockg., XVIII., Währing (jetzt Lazaristengasse).
 Bockkellerg., XIX., Nußd.
 Boerhavegasse, III.
 Boergasse, XII. (früher Rudolfs-gasse), Hetzendorf.
 Bognergasse, I.
 Bognerg., XIII., O.-St. Veit (jetzt Vitusgasse).
 Bognerg., XIII., U.-St. Veit (jetzt Kremsergasse).
 Böhmühlg., XIX. (früher Mühlgasse) in O.-Döbling und Heiligenstadt (ein Straßenzug).
 Bonyg., XII., U.-Meidling.
 Borschkegasse, IX. (früher Fortsetz. der Czermakg.).
 Börsegasse, I.
 Börseplatz, I.
 Boschstraße, XIX., Nußd.
 Bossigasse, XIII.
 Bowitschgasse, XIII., Ober-St. Veit.
 Brahmsplatz, IV.
 Brambillagasse, XI. (früher Bacherg.), Simmering.
 Brandgasse, II.
 Brandmayergasse, V.
 Brandstätte, I.
 Braugasse, XV., Fünfhaus (jetzt Staglgasse).
 Brauergasse, VI.
 Bräuhaugasse, V. (früher Untere Bräuhaugasse).
 Bräuhaugasse, Obere, V. (jetzt Margaretenstr.).
 Bräuhaugasse, Untere, V. (jetzt Bräuhaugasse).
 Bräuhaug., XI., Simmering (jetzt Dittmannngasse).
 Bräuhaugasse, XI., Kaiser Ebersd. (jetzt Mailerg.).
 Bräuhaug., XIII., Hacking (jetzt Stampfergasse).
 Bräuhaug., XIII., Hütteldf. (jetzt Bergmüllergasse).
 Bräuhaug., XIX., Grinzing mit der Bergg. in Grinzing (jetzt Kobenzlg.).
 Bräuhaug., XIX., Nußdorf (jetzt Freihofgasse).
 Bräunerstraße, I.
 Braung., XVII., Dornbach.
 Braunhirschgasse, XIV., Rudolfsheim.
 Braunhuberg, XI., Simmg.
 Braunschweigigasse, XIII., Hietzing.
 Braunspergengasse, X.
 Brechergasse, XIX. (früher Wiesendorferg.), Unter-Sievering.
 Brehmstr., XI., Simmering.
 Breitegasse, VII. (jetzt Karl Schweighofer-Gasse).
 Breitenfeldergasse, VIII.
 Breitenfurterstr., V. (jetzt Rotkirchstraße).
 Breitenfurter- } XII., Alt- straße, } mannsdf.
 Breitenfurter- } XII., Unt- straße, } Meidling.
 Breitenseerstr., XIII. (früher Hauptstr.), Breitensee.
 Breitenseerstraße, XIII., Penzing (jetzt Missindorfstraße).
 Breitenseerstr., XVI., Ottakring (jetzt Enenkelstr.).
 Breitenwegg., XIX., Unter-Sievering.
 Brestelg., XVI., Ottakring.

- Brestlg., XII., U.-Meidling (jetzt Spittelbreiteng.).
 Brigittagasse, XX.
 Brigittaplatz, XX.
 Brigittenuerlände, II. u. XX.
 Brücke, An der, II.
 Brückengasse, VI.
 Brückeng., XIII., Hacking (jetzt Rußpeggasse).
 Brückigasse, VII.
 Brucknerstraße, IV.
 Brühlg., XI., Kais-Ebersdf.
 Brudermann., XIII. (früh. Halmgasse), Hütteldorf.
 Brunneng., XIII., O.-St. Veit (jetzt Sommerergasse).
 Brunnengasse, XVI. (früher Elisabethg. in Ottakring und Brunneng. in Neulerchenfd., ein Straßenzug).
 Brunnng., I. (jetzt Fahng.).
 Brunnng., XIII., Lainz (jetzt Chrudnergasse).
 Brunnng., XVIII., Pötzleinsdorf (jetzt Geymüllerg.).
 Brännlbaggasse, IX.
 Brännlgasse, IX.
 Brännlmühlgasse, IX.
 Brunnweg, X.
 Brühlg., XVI., Ottakring.
 Buchg., XIV., Rudolfsheim (jetzt Nobilegasse).
 Buchengasse, X.
 Buchfeldgasse, VIII.
 Budinskygasse, XIX., Oberdöbling.
 Bujattigasse, XIII. (früher Halterbachg.), Hütteldf.
 Burgasse, VII.
 Burgasse, XV. und XVI., Fortsetzung d. Burgg. im VII. Bez. bis zum Gürtel.
 Burgasse, XV. und XVI., Fünfhaus, vom Gürtel an mit Burggasse in Neulerchenfeld u. Ottakring (jetzt Gablenzgasse).
 Bürgergasse, X.
 Bürgerplatz, X.
 Bürgerspitalgasse, VI.
 Bürgerspitalwiese, XI., Simmering.
 Burghardtasse, XX.
 Burghardtweg, XX.
 Burghauseng., XVII. (früh. Feldgasse), Dornbach.
 Burgring, I.
- C.**
- Calvarienberggasse, XVII. (frh. Kircheng.), Hernals.
 Camesinagasse, I.
 Canalettogasse, XII. (früh. Walterg.), Unt.-Meidling.
 Canisiusgasse, IX. u. XVIII. (früh. Gemeindegasse im IX. Bez. u. Gemeindeg. in Währ., ein Straßenzug).
 Canongasse, X., Inzersdf. mit Columbusg. X. (jetzt Columbusgasse).
 Canongasse, XVIII. (früh. Goldschmiedg.), Währg.
 Canovagasse, I.
 Capistrangasse, VI.
 Carl Beck-Gasse s. Karl Beck-Gasse.
 Carl Ludwigstraße, siehe Karl Ludwigstraße.
 Carlsgasse, s. unt. Karlsg.
 Carolinengasse, siehe unter Karolinengasse.
 Castellezgasse, II.
 Castelligasse, V.
 Celtesgasse, XVIII. (früher Berggasse), Salmannsd.
 Chimanistraße XIX. (früh. Marienstr.), Ob.-Döbling.
 Christinengasse, I.
 Christophgasse, V.
 Chrudnergasse, XIII. (früh. Brunnngasse), Lainz.
 Chwallagasse, VI.
 Clemens Hoffbauer-Platz, XVII. (früh. Parhamerplatz [alt]), Hernals.
 Clementineng., XV., Fünf. Clerfaytg., XVII., Hernals.
 Clusiusgasse, IX.
 Cobdengasse, I.
 Cobenzlgasse, XIX. (früh. Berggasse in Grinzing u. Bräuhausg.), Grinzing.
 Coburgbastei, I.
 Colloredogasse, XIX. (früh. Stephanieg.), Ob.-Döbling.
 Columbusgasse, X. (früher Canongasse), Inzersdorf a. W. mit Columbusg. im X. Bez. (ein Straßenzug).
 Columbusplatz, X.
 Comeniug., XVII., Hern.
 Concordiaplatz, I.
 Corneliusgasse, VI.
 Cothmanstraße, XII.
 Cottageg., XVIII., Währing u. Cottageg., XIX., Ob.-Döbling (e. Straßenzug).
 Cumberlandstr., XIII. (früh. Bahngasse in Penzing u. Feldgasse), Penzing.
 Curlandg., XVII., Dornbach.
 Custozzagasse, III.
 Czapakgasse, III.
 Czartoryskig., XVIII. (früh. Mandlgasse), Gersthof.
 Czermakg., IX., Fortsetzgers. (jetzt Borschkeg.).
 Czermakg., XVIII., Währ.
 Czerningasse, II.
 Czerninplatz, II.
- D.**
- Dadlerg., XIV., Rudolfsf.
 Daffingerstraße, III.
 Damböckgasse VI.
 Dammstraße, XX.
 Dammstraße, XII., Unter-Meidling (j. Eichenstr.).
 Dampfbaggasse, XVI. (fr. Schubertg.), Ottakring.
 Dampfgasse, X.
 Dampfmühlg., XI., (früher Mühleng.), Simmering.
 Dampfschiffstraße, III.
 Dampferstraße, XIII., Breitensee.
 Dannhausergasse, IV.
 Dapontegasse, III.
 Daringergasse, XIX. (früh. Grinzingstraße), Unter-Sievering.
 Darwingasse, II.
 Daungasse, VIII.
 Davidg., X. (früh. Rittingergasse), Inzersdorf a. W. mit Davidg. im X. Bez. (ein Straßenzug).
 Deckertplatz, XVIII., siehe Pfarrer Deckert-Platz.
 Degeng., XVI., Ottakring.
 Dehngasse, XIII., Hütteld.
 Deinhardsteing., XVI. (fr. Rittergasse), Ottakring.
 Dempscherg, XVIII. (früh. Andreasgasse), Währing.
 Denglergasse, XIV. (früher Sigmundsg.), Rudolfsf.
 Denisgasse, XX.
 De Quergasse, XVII., Neuwaldegg.
 Dettger., XVI., Ottakring.
 Deutschmeisterplatz, I.
 Deutschmeisterstr., XII., Hetzendorf.
 Deutschordenstraße, XIII. (früh. Bahnst. i. Hacking und Hackinger Allee in Hacking u. Hütteldorf).
 Diabelligasse, XIII. (früher Plankeng.), Ob.-St. Veit.
 Dianagasse, III.
 Diefenbachgasse, XII. und XIV. (früh. Plankengasse in Gaudenzdorf u. Plankengasse, Sechshaus).
 Diehlgasse, V.
 Diemstraße, XIX., Nußdf.
 Diepoldplatz XVII.
 Diesterweggasse, XIII. (fr. Schulgasse), Penzing.
 Dietmayrgasse, XX.
 Dietrichgasse, III.
 Dietrichsteingasse, IX.
 Dinkelstedtgasse, XV. (fr. Blütengasse), Fünfhaus.
 Dionysius Andrassy-Straße, XIX., Unter-Döbling.
 Dirndhofgasse, XI., Kais-Ebersdorf (j. Zwicklg.).
 Dißlergasse, III.
 Dittesg., XVIII., Währing u. Dittesg., XIX., Oberdöbling (e. Straßenzug).

- Dittmannsgasse, XI. (früher Bräuhausg.), Simmering.
 Döblergasse, VII.
 Döblerhofstr., XI., Simmering.
 Döblinger Gürtel, XIX., Ob.-Döbling.
 Döblinger Hauptstr., XIX. (fr. Hauptstr.), Ob.-Döbl.
 Döblinger Str. XVIII., Währing (jetzt Semperstr.).
 Döblinger Gasse, XIX., Heiligenst. (j. El marg.).
 Döblhoffgasse, I.
 Dollingergasse, XIX. (früher Ferdinandsg.), Ob.-Döbl.
 Domgasse, I.
 Dominikanerbastei, I.
 Dominikanergasse, VI.
 Dommayergasse, XIII. (fr. Badhausgasse), Hietzing.
 Domesgasse, XI., Simmering.
 Donaeschtingenstr., XX.
 Donaug., XIX., Ob.-Döbl. (jetzt Pokornygasse).
 Donaukanallände, XI., Kais. Ebersdorf (jetzt Simmeringerlände).
 Donaulände, XI., Simmering.
 Donaustraße, Obere, II.
 Donaustraße, Untere, II.
 Donaust., XIX., Nußdorf (jetzt Sickenberggasse).
 Donnergasse, I.
 Dopplerg., XI., Simmering.
 Dörfelstraße, XII. (früher Bahnstr.), Unt.-Meidling.
 Dorfgasse, XI., Simmering.
 Dorfg., XI., Kaiser-Ebersdorf (j. Schmiedgunstg.).
 Dornbacherstr. XIII. Hütteldorf (j. Hüttelbergstr.).
 Dornbacherstr., XVI., Ottakring (jetzt Sandleiteng.).
 Dornbacherstr., XVII. (fr. Hauptstr. in Dornbach, v. d. Ottakringerstr. an, u. Hauptstr. in Neuwaldegg bis zur Klampflbergg.).
 Dornerpl., XVII., Hernald.
 Dorotheergasse, I.
 Dorotheerg., XVII., Hernald (jetzt Tauberggasse).
 D'Orsaygasse, IX.
 Drachengasse, I.
 Drahtgasse, I.
 Drascheg., XII., Meidling.
 Drasche-Park, siehe Alois Drasche-Park.
 Draskovichg., XIII. (früher Rudolfstr.), Breitensee.
 Draxlergasse, XIII. (früher Neue Straße, II., Cottage-Anlagen), Baumgarten.
 Drechslerg., XIII., Penzing.
 Dreherstraße, XI. (früher Schwelcherstr.), Kaiser-Ebersdorf.
 Dreihackengasse, IX.
 Dreihausg., XIV., Rudolfsheim.
 Dreihufeisengasse, VI.
 Dreilaufergasse, VII.
 Dreimarkstein, siehe Am Dreimarkstein.
 Dresdnerstraße, II. u. XX.
 Dreyhauseng., XIII., Breitensee (jetzt Graßgasse).
 Dreyhausenstr., XIII., Penz.
 Drischützgasse, XI. (früher Schulgasse), Simmering.
 Drorygasse, III.
 Dumbastraße, I. (früher Künstlergasse).
 Dunklergasse, XII. (früher Jakobstr.), Gaudenzdorf.
 Durchlaufstraße, XX.
 Dürergasse, VI.
 Dürnkrotplatz, II.
 Dürnbacherstr., XI., Simmering.
- E.**
- Ebendorfer Straße, I.
 Eberlgasse, II.
 Ebersdorfer Str., XI., Simmering (jetzt Kaiser-Ebersdorfer-Straße).
 Eckertgasse, X.
 Eckmüllnerg., XVI. (früher Krongasse), Ottakring.
 Eckperg., XVIII., Gersthof.
 Edelhofg., XVIII. (früher Neugasse), Währing.
 Eduardg., XVIII., Währing.
 Eduard Jaeger-Gasse, XIII. (früher Bahng.), Speising.
 Eduard Klein-Gasse, XIII. (früher Hietzinger Quai), Hietzing, Unter-St. Veit und Penzing.
 Efingerg., XVI., Ottakring.
 Eggerthgasse, VI.
 Eglseegasse, XII. (früher Neugasse), Hetzendorf.
 Ehamg., XI., Simmering.
 Ehrenfelsg., XII., U.-Meidling.
 Eichelhofstr., XIX., Nussdorf.
 Eichendorffg., XIX., Ober-Döbling.
 Eichenstraße, XII. (früher Dammstr.), U.-Meidling.
 Einsiedeleig., XIII., Lainz (jetzt Jagdschloßgasse).
 Einsiedeleig., XIII., Ober-St. Veit.
 Einsiedlergasse, V.
 Einsiedlerplatz, V.
 Einwagg., XIII. (fr. Friedhof u. Pfarrg.), Penzing.
 Eisenbahng., XIII., Lainz (jetzt Biraghigasse).
 Eisenbahnstr., XIV., Rudolfsheim (jetzt Avedikstr.).
 Eisenbahnstr., linke, XIX., Heiligenstadt.
 Eisenbahnstr., XIX., Nußdorf.
 Eisengasse, IX.
 Eisener Hand-Gasse, XIX., Kahlenbergdorf.
 Eisnergasse, XVI. (früher Leopoldig.), Ottakring.
 Eisnerstr., XVI., Ottakring (mit Hauptstraße in Neulerchenfeld, jetzt Neulerchenfelder Straße).
 Eisteichstr., XI., Simmering.
 Eisevogelgasse, VI.
 Eitelbergg., XIII. (früher Malfattig.), Unt.-St. Veit.
 Elisabethgasse XVI., Ottakring (mit der Brunnengasse in Neulerchenfeld, jetzt Brunnengasse).
 Elisabeth-Pro-nenade, IX. (früher Roßauerlände).
 Elisabethstraße, I.
 Elmargasse, XIX. (früher Döblinger Gasse), Heil.
 Elßlergasse, XIII. (früher Endlerg. in Hietzing und U.-St. Veit (von d. Reichg. bis zur St. Veiter-Str.) u. die IV. Parallelg. zur Kircheng. i. d. Hietzinger Cottage-Anlagen).
 Elterleinpl., XVII., Hernald.
 Embelgasse, V.
 Emiliengasse, II.
 Endlergasse, XIII., Hietzing und U.-St. Veit, von der Lainzer-Str. b. Reichg. u. v. da bis z. St. Veiter Str. mit der IV. Parallelg. zur Kircheng. in d. Hietzinger Cottage-Anlagen, jetzt Elßlergasse.
 Enenkelstraße, XIII. und XVI. (fr. Breitenseer Str.), Breitensee u. Ottakring.
 Engalgasse, VI.
 Engelsberggasse, III.
 Engerthg., XVI., Ottakring (jetzt Haymerlegasse).
 Engerthstraße, II. u. XX.
 Enkplatz, XI. (früher Marktplatz), Simmering.
 Ennsgasse, II.
 Enzelsberggasse, XVII., Dornbach.
 Enzingergasse, VII.
 Erbsenbachgasse, XIX., Unter-Sievering.
 Erdburger Lände, III.
 Erdburger Mais, III.
 Erdburger Straße, III.
 Erdbrustg., XVI., Ottakring.
 Erlachgasse, X.
 Erlachplatz, X.
 Erlafstraße, II.
 Erlg., XII., Unt.-Meidling.
 Erndtg., XVIII., Gersthof.
 Eroicagasse, XIX. (früher Beethovengasse), Heiligenstadt und Nußdorf.

- Ertlgasse, I. (fr. Marieng.)
 Erzbischofsg., XIII. (früher
 Bischofsgasse), Ober-St.
 Veit.
 Erzherzog Karl-Platz, II.
 Eschenbachgasse, I.
 Eskelesgasse, XIII. (früher
 Zieglergasse), Hietzing
 (jetzt Woltergasse).
 Esrlarngasse, III. (früher
 Schulgasse).
 Essiggasse, I.
 Eblinggasse, I.
 Esterházygasse, VI.
 Ettenreichgasse, X.
 Etzelstraße, III.
 Eugengasse, X.
 Eugenplatz, X.
 Exnerg., XVIII., Währing.
 Eyberg., XVIII. (fr. Kir-
 chengasse), Neustift am
 Walde.
 Eyzinggasse, XI. (früher
 Winterg.), Simmering.
- F.**
- Faberplatz, siehe Bischof
 Faber-Platz.
 Fabianstraße, XI., Sim-
 mering.
 Fabriksgasse, XI. Kaiser-
 Ebersdf. (jetzt Zinnerg.).
 Fabriksgasse, XII., Ober-
 Meidling.
 Fabriksgasse, XII., Unter-
 Meidling.
 Fahnerg., I. (früh. Brunnng.)
 Falkstraße, I.
 Fallgasse, VI.
 Färbergasse, I.
 Färbergasse, XIX., Nußdf.
 (jetzt Hackhofergasse).
 Fasangasse, III.
 Fasangarteng., XIII. (früher
 Hetzendorferg.). Lainz.
 Fasholdgasse, XIII. (früher
 Mayerhofg.), Hietzing.
 Faßziehergasse, VII.
 Favoritenplatz, IV.
 Favoritenstraße, IV. u. X.
 Fechtergasse, IX.
 Fehlingergasse, XIII. (früh.
 Gemeindeg.), Speising.
 Feilerg., XIX., Grinzing.
 Feilplatz, XIII., Breitensee.
 Feistmantelstraße, XVIII.,
 Währing.
 Felbergasse, XI., Simme-
 ring (jetzt Krausegasse).
 Felberstraße, XIV. u. XV.
 (früher Felberstraße in
 Rudolfsheim und Felber-
 straße in Fünfhaus, ein
 Straßenzug).
 Felbigergasse, XIII., (fhr.
 Schulg.), Baumgarten.
- Felderstraße, I. (früher
 Magistratsstraße).
 Feldgasse, VIII.
 Feldgasse, XI., Simmering,
 (jetzt Grillgasse).
 Feldg., XI., Kaiser-Ebers-
 dorf (jetzt Kimmerlg.).
 Feldgasse, XII., Gaudenz-
 dorf (jetzt Aichhornng.).
 Feldgasse, XII., Hetzendf.,
 (jetzt Werthenburgg.).
 Feldgasse, XIII., Hietzing
 (jetzt Weidlichgasse).
 Feldgasse, XIII., O.-St.Veit
 (jetzt Trazerberggasse).
 Feldgasse, XIII., U.-St.Veit
 (jetzt Feldmühlgasse).
 Feldgasse, XIII., Speising.
 (jetzt Schillingergasse).
 Feldgasse, XIII., Penzing
 mit Bahngasse in Penzing
 (jetzt Cumberlandstr.).
 Feldgasse, XIII., Hütteldorf
 (jetzt Hamiltongasse).
 Feldgasse, XIV., Rudolfs-
 heim (jetzt Kauergasse).
 Feldgasse, XVII., Dornbach
 (jetzt Burghausengasse).
 Feldgasse, XVIII., Währing
 mit Gymnasiumstraße in
 Ober-Döbling (jetzt Gym-
 nasiumstraße).
 Feldgasse, XVIII., Gersthof
 (jetzt Ladenburggasse).
 Feldgasse, XIX., Unt.-Döb-
 ling (jetzt Ruthgasse).
 Feldgasse, XIX., U.-Sieve-
 ring (jetzt Medlergasse).
 Feldkellerg., XIII., Speising.
 Feldmühlgasse, XIII., (fhr.
 Feldgasse), Unt.-St. Veit.
 Felsgasse, XI., (fhr. Roseg-
 ergasse), Simmering.
 Fendiggasse, V.
 Fenzlg., XIII. u. XIV. (fhr.
 Lerchenstr. in Penzing u.
 Lerchenstr., Rudolfsfh.).
 Fercherg., XVII., Hernald.
 Ferdinandsgasse, XII., Ob-
 Meidling u. Ferdinands-
 gasse, XII., U.-Meidling
 (jetzt Rote Mühlgasse).
 Ferdinandsgasse, XIX., O.-
 Döbling (jetzt Dolliner-
 gasse).
 Ferdinandstraße, II.
 Fernkorngasse, X.
 Ferrogasse, XVIII. (früher
 Johannesgasse), Gersthof.
 Ferstelgasse, IX.
 Ferstelgasse, XVIII., Wäh-
 ring (jetzt Haizingerg.).
 Ferstelgasse, XIX., Grinzing
 (jetzt Straßergasse).
 Feßtgasse, XVI., Ottakrg.
 Feuchterslebengasse, X.
 Feuerbachstraße, II.
 Fichtgasse, I.
- Fichtnergasse, XIII. (früher
 die III. Parallelgasse zur
 Kirchengasse, Cottage-
 Anlagen), Hietzing.
 Fickeysstraße, XI.
 Fillgradergasse, VI.
 Firmiang., XIII. (fr. Lange
 Gasse), Ob.-St. Veit.
 Fischergasse, II.
 Fischerg. (auch Gemeinde-
 heim) XI., Kaiser-Ebers-
 dorf (j. Mühlsangerg.).
 Fischerg., XIV., Rudolfs-
 heim (jetzt Grimmigasse).
 Fischerstiege, I.
 Fischhof, I.
 Flachgasse, XIII. und XIV.
 (fhr. Flachg. in Penzing
 u. Flachg. Rudolfsheim).
 Fleischmanngasse, IV.
 Fleischmarkt, I.
 Fleischg., XIII., U.-St. Veit.
 Floragasse, IV.
 Florag., XIV., Rudolfsheim
 (jetzt Meinhardtsdorferg.).
 Florianigasse, VIII.
 Floßgasse, II.
 Flotowg., XIX., Ob.-Döbl.
 Flötzersteig, XIII. u. XVI.,
 Breitensee, Hütteldorf u.
 Ottakr. mit Hütteldorfer-
 Straße in Ottakring, ein
 Straßenzug (j. Flötzerst.).
 Fluchtgasse, IX.
 Fluchtg., XVIII., Währing
 mit Fuchsthallergasse IX.
 (jetzt Fuchsthallergasse).
 Flurgasse, XIII., O.-St. Veit.
 Flurschützstraße, V.
 Flußgasse, V.
 Fockygasse, V.
 Formanekgasse, XIX., U.-
 Döbling.
 Förstergasse, II.
 Forsthausgasse, XX.
 Frankgasse, IX.
 Frankg., XVIII., Währing
 (jetzt Anton Frank-G.).
 Frankenberggasse, IV.
 Franz Boos-Gasse, XIII.,
 Ob.-St. Veit.
 Franz Emerich-Gasse, XII.
 Franzensbrückenstr., II.
 Franzensgasse, V.
 Franzensg., XII., U.-Meid-
 ling (jetzt Murlingeng.).
 Franzensgasse, XIII., Unt.-
 St. Veit (jetzt Wernerg.).
 Franzensplatz, I.
 Franzensring, I.
 Franz Glaser-Gasse, XVII.
 (fhr. Glaserg., Dornbach).
 Franziskanerplatz, I.
 Franz Josef-Gasse, X.,
 Inzersdorf a./Wbg. mit
 Rudolfsng. in Inzersdorf
 (jetzt Hardmuthgasse).
 Franz Josefs-Kai, I.

Fr. Karl-Str. XIII. u. XVII.
 Ob.-St. Veit u. Neuwldgg.
 Franz Schuh-Gasse, X.
 Fraueng., XVII., Hernal's.
 Frauenfelder Platz, XVII.
 Frauenfelder Straße, XVII.,
 Dornbach.
 Frauenheimg., XII. (früher
 Schulg.), Ob.-Meidling.
 Frauergasse, siehe Anna
 Frauer-Gasse.
 Freibadgasse, XX.
 Freihofgasse, XIX. (früher
 Bräuhäusg.), Nußdorf.
 Freilagergasse, II.
 Freisingergasse, I.
 Freudenau, II.
 a) am Dammbaufen,
 b) am Rennplatze.
 Freundgasse, IV.
 Freyenthurm-gasse, XIII.,
 Hütteldorf.
 Freyung, I.
 Friedensgasse, II.,
 Friedhofg., XIII., Penzing
 mit Pfarrgasse in Penzing
 (jetzt Einwanggasse).
 Friedhofg., XVII., Hernal's
 (jetzt Hernalser Fried-
 hofstraße).
 Friedhofg., XVIII., Wäh-
 ring (jetzt Mollgasse).
 Friedhofstr., XIII., Baum-
 garten.
 Friedhofstraße, XIII., Ob.-
 St. Veit (jetzt Gemeinde-
 bergstraße).
 Friedhofstr., XIII., Hütteld.
 (jetzt Samptwandnerg.).
 Friedhofstraße, XV., Fünf-
 haus (jetzt Schmelzer
 Friedhofstraße).
 Friedhofstr., XVIII., Gerst-
 hof mit Schönbrunnerstr.
 in Gersthof u. Pötzleinsdf.
 (jetzt Scheibenbergstr.)
 Friedhofstr., XIX., Grinzing
 (jetzt Grinzing. Fried-
 hofstr.).
 Friedlg., XIX. (fhr. Friedlg.
 in Ob.-Döbling u. Friedl-
 gasse, Unter-Sievering).
 Friedmanng., XVI., Ottakr.
 und Neulerchenfeld.
 Friedrichg., XV., Fünfhaus
 (jetzt Leydoltgasse).
 Friedrich Kaiser Gasse,
 XVI. (früh. Lange Gasse),
 Ottakring.
 Friedrichplatz, XV., Fünf-
 haus.
 Friedrich Schmidt-Platz, I.
 Friedrichstraße, I.
 Friedrich Wagner-Gasse,
 XVIII., Gersthof.
 Friesenplatz, X.
 Friesgasse, XV., Fünfhaus.
 Fröbelgasse, XVI., Neu-
 lerchenfeld.

Fröhlichplatz, V.
 Fröschelg., XIX. (fhr. Seve-
 rinusg.), U.-Sievering.
 Fruchtgasse, II.
 Fruethstraße, III.
 Fuchsboden, XI., Kaiser-
 Ebersdorf (jetzt Fuchs-
 bodengasse).
 Fuchsbodengasse, XI. (frü-
 her Fuchsboden), Kaiser-
 Ebersdorf.
 Fuchselhofgasse, XII.
 Fuchsgasse, XV., Fünfhaus.
 Fuchsröhreng., XI., Sim-
 mering mit Weyringerg.
 in Simmering (j. Fuchs-
 röhrengasse).
 Fuchsröhrenstr., XI., Smrg.
 Fuchsthallergasse, IX. und
 XVIII. (früher Flucht-
 g., in Währing und Fuchs-
 thallergasse IX.).
 Fugbachgasse, II.
 Fügergasse, VI.
 Führihgasse, I.
 Fuhrmannsgasse, VIII.
 Fuhrmannsg., XVII., Hern.
 mit Laudong. i. Ottakring
 (jetzt Schellhamnerg.).
 Fünfhausg., XV., Fünfhaus.
 Fünkengerng., XVI. Ottakr.
 Fünkhgasse, XIII., Penzing.
 Fürstengasse, IX.
 Fürsteng., XVIII., Währing
 mit Johannesg. in Wein-
 haus und Annag. in Hern-
 als (jetzt Lacknerg.).
 Fütterergasse, I.

G.

Gabelsbergergasse, II.
 Gablenzgasse, XV. u. XVI.
 (früh. Burgg.), Fünfhaus
 (vom Gürtel an) und
 Burggasse in Neulerchen-
 feld und Ottakring.
 Gablenzg., XVI., Ottakring
 mit Hasnerstr. in Neuler-
 chenfeld ein Straßenzug
 (jetzt Hasnerstraße).
 Galileigasse, IX.
 Gallgasse, XIII. (früher
 Mayerhofg.), Speising.
 Gallitzinberg, XVI., Ottakr.
 Gallitzinstr., XVI., Ottakr.
 Ganglbauerg., XVI., Ottakr.
 Gänsbachergasse, XI. (fr.
 Herbstg.), Simmering.
 Ganstererg., XVI., Ottakr.
 Garbergasse, VI.
 Garelligasse, IX.
 Garnisongasse, IX.
 Gartengasse, V.
 Garteng., XIII., Ob.-St. Veit
 (jetzt Veitlissengasse).
 Gärtnergasse, III.

Gärtnerg., XI., Simmering
 (jetzt Hallergasse).
 Gärtnerg., XII., Gaudenzdf.
 (jetzt Steinhagegasse).
 Gärtnerg., XII., Hetzendf.
 (jetzt Hercicusgasse).
 Gärtnerg., XII., Altmansdf.
 (jetzt Biedermannsgasse).
 Gärtnergasse, XIII., Lainz
 (jetzt Roterberggasse).
 Gärtnerg., XIII., Penzing
 (jetzt Weiglasse).
 Gärtnerg., XIX., Unt.-Döb-
 ling (jetzt Hohenauerg.).
 Gärtnergasse, XIX., Nußdf.
 mit Gärtnerg. in Heiligen-
 stadt (jetzt Muthgasse).
 Gassgasse, XV., Fünfhaus.
 Gassergasse, V.
 Gaßmannstraße, XII.
 Gaswerk., XIX., Ob.-Döbl.
 Gatterburggasse, XIX. (fr.
 Theresieng.), Ob.-Döbl.
 Gatterholzgasse, XII. (früh.
 Albertsg.), U.-Meidling.
 Gaudenzdorfer Gürtel, XII.
 (früh. Gürtelstraße), Gau-
 denzdorf.
 Gauermanngasse, I.
 Gaullachergasse, XVI.,
 Neulerchenfeld.
 Gebhardt., XIX., Döbling.
 Geblergasse, XVII. (früher
 Stiftgasse), Hernal's.
 Geibelgasse, XIV. u. XV.
 (früher Karolinen-gasse
 in Rudolfsh. und Karolinen-
 gasse in Fünfhaus).
 Geiereck, oberes, XI., Sim-
 mering.
 Geiereckstraße, XI. (früh.
 Hasnerstr.), Simmering.
 Geiger-gasse, V.
 Geigeringasse, XIX., Kah-
 lenbergerdorf.
 Geiselbergstraße, XI., Sim-
 mering.
 Gellertgasse, X.
 Gellertplatz, X.
 Gemeindebergstraße, XIII.
 (früher Friedhofstraße),
 Ober-St. Veit.
 Gemeindegasse, IX. mit Ge-
 meindeg. in Währing, ein
 Straßenzug (j. Canisiusg.)
 Gemeindegasse od. Fischer-
 gasse, XI., Kaiser-Ebers-
 dorf (j. Mühl-sangerg.).
 Gemeindeg., XII., Gaudenz-
 dorf (jetzt Seumegasse).
 Gemeindeg., XII., Hetzen-
 dorf (jetzt Jägerhausg.).
 Gemeindeg., XIII., Speising
 (jetzt Fehlingergasse).
 Gemeindeg., XIV., Sechsh.
 (jetzt Kürnbergergasse).
 Gemeindeg., XVII., Dorn-
 bach (jetzt Knollgasse).

- Gemeindeg., XVIII., Wäh-
ring mit Gemeindegasse,
IX., e. Straßenzug (jetzt
Gemeindegasse).
Gemeindegasse, XIX., Unt.-
Döblg. (j. Nußwaldg.).
Gemeindeplatz, III.
Gentzgasse, XVIII. (früher
Herreng. in Währing u.
Herrengasse in Weinhaus
als ein Straßenzug).
Geologengasse, III.
Georg Coch-Straße, I.
Georgsgasse, VIII.
Georg Siglgasse, IX.
Georgplatz, s. St. Georg-Pl.
Gerbergasse, XVIII. (früh.
Lederergasse), Währing.
Gerhardusgasse, XX.
Gerichtsweg, XII., Unter-
Meidl (j. Wienerbergstr.).
Geringerg., XI., Simmering.
Gerlgasse, III.
Gerlgasse, XVII., Hernals
(jetzt Weißgasse).
Geroldgasse, XVII., Neu-
waldegg.
Gersthofer-Straße, XVIII.
Währing m. Hauptstr. in
Gersthofer ein Straßenzug
(jetzt Gersthofer-Straße).
Gerstnerstraße, XV. (früher
Bahnhofstr.), Fünfhaus.
Gertrudplatz, XVIII. (früh.
Kirchenplatz), Währing.
Gerungg., XVI., Ottakring.
Gestade, Am, I.
Gestetengasse, III.
Getreidemarkt, I. und VI.
Geusaugasse, III.
Geweygasse, XIX. (früher
Adlergasse), Heiligenst.
Geygasse, XI., Simmering.
Geylinggasse, XIII.
Geymüllergasse, XVIII. (frü-
her Brunnng.), Pötzleinsd.
Geyschlägerg., XV. Fünf-
haus (früher verlängerte
Pelzgasse in Fünfhaus).
Gfrornergasse, VI.
Ghegagasse, X.
Ghegaplatz, X.
Ghelengasse, XIII. (früher
Parkgasse), Ob.-St. Veit.
Gierstergasse, X., Inzersfd.
a. Wbg. mit Herzg., X.
(jetzt Herzgasse).
Gierstergasse, XII. (früher
Krongasse), Gaudenzfd.
Gießaufgasse, V.
Gießergasse, IX.
Gießmannsstraße, XX.
Gigergasse, III.
Gilmgasse, XVII. (früher
Halmgasse), Hernals.
Girzenbergg., XIII. (früher
Belvedereg.), Ob.-St. Veit.
Giselastraße, I.
Giselagasse, XII., Hetzendorf.
(jetzt Kiningergasse).
Glasmurgasse, XIII. (früh.
Rudolfstr.), Ob.-St. Veit.
Glaserergasse, IX.
Glasererg., XVII., Dornbach
(jetzt Franz Glaser-G.).
Glatzgasse, XIX. (früher
Rosinag. in Ob.-Döbling,
auch Artaria-u. Mostlerg.
benannt gewesen).
Glauberplatz, XVI., Ottakr.
Glockengasse, II.
Glockengießerg., XI., Smrg.
Glorietteg., XII., Hetzendorf
(jetzt Abermannngasse).
Glorietteg., XII., U. Meidl.
(j. Hohenbergstr.).
Glorietteg., XIII., Hietzing.
Glückg., I. (fr. Klosterg.).
Glückg., X. (jetzt Göllisg.).
Glückgasse, XV., Fünfhaus
(jetzt Grangasse).
Gobergasse, XIII., Lainz.
Goethegasse, X.
Goethepl., XVI., Ottakring
(jetzt Rich. Wagner-Pl.).
Goldegggasse, IV.
Goldschlagstr., XIII., XIV.
und XV. (früher Gold-
schlagstr. in Fünfhaus u.
Rudolfsheim, sowie der
vom Wienerpl. west-
wärts gelegene Theil der
Neubergengasse).
Goldschmidgasse, I.
Goldschmidgasse, XVIII.,
Währing (jetzt Canong.).
Göllisg., X. (früh. Glückg.).
Göllnergasse, III.
Gonzagagasse, I.
Göschlgasse, III.
Gottesacker, Am, XI., Sim-
mering.
Gottschalkgasse, XI. (früher
Mautnerg.), Simmering.
Göttweihergasse, I.
Götzgasse, X.
Graben, I.
Grabnergasse, VI.
Graf Seilerngasse, XII.
Grangasse, XV. (früher
Glückgasse).
Gränzg., X. (jetzt Grenz-
ackerergasse).
Grasbergergasse, III. (der
in diesem Bezirke ge-
legene Theil der Marx-
Meidlingerstraße).
Grasgasse, VI.
Grashofgasse, I.
Grassigasse, XIII. (fr. Drey-
hausengasse), Breitensee.
Grässplatz, X.
Gratian Marx-Straße, XI.
Graumanng., XIV. (früher
Wienflussg.), Sechshaus.
Gredlerstraße, II.
Greifensteinstraße, XX.
Greifgasse, XI. (früher Ple-
nergasse), Simmering.
Greinerg., XIX. (fr. Herreng.
u. Kircheng.), Nußdorf.
Greiseneckergasse, XX.
Grenzackererg., X., (früher
Gränzgasse).
Grenzgasse, XIV. und XV.
(früh. Grenz. in Rudolfs-
heim u. Grenz. in Fünf-
haus, ein Straßenzug).
Griechengasse, I.
Griesgasse, V. (jetzt Mar-
garetenstr. als Fortsetz.
dieses Straßenzuges).
Grieshofgasse, XII. (früher
Leopoldig.), U.-Meidling.
Griebergasse, XII.
Grillgasse, XI. (früh. Feld-
gasse), Simmering.
Grillparzerstraße, I.
Grillparzererg., XVII., Hern-
als (jetzt Horneckg.).
Grimmgasse, XIV. (früher
Fischerg.), Rudolfsheim.
Grindlerg., XI., Simmering.
Grinzingergasse, XIX. (von
der Sieveringer Str. bis z.
Bräuhaus. in Grinzing,
früh. Wiener Str. in Grin-
zing u. d. Grinzingerg. Str.
in Ob.- und Unt.-Döbling
von d. Sieveringer Haupt-
straße bis zur Wiener
Straße in Grinzing).
Grinzingergasse, XIX. (früher
Friedhofstraße,
XIX. (früher Friedhof-
straße), Grinzing).
Grinzingergasse, XIX. (von
der Nußdorfer Lände bis
zur Wiener Str. in Grin-
zing, früher Grinzingerg.
Straße in Nußdorf und
Heiligenstadt u. Heiligen-
städter Str. in Grinzing).
Grinzingergasse, XIX., Ob.-
und U.-Döbling von der
Sieveringer Hauptstr. an
m. d. Wiener Str. in Grin-
zing (j. Grinzingergasse).
Grinzingergasse, XIX., Ob.-
und U.-Döbling von der
Hirscheng. bis zur Siever-
inger Hauptstraße mit
Hirscheng. in O.-Döbling
(jetzt Billrothstraße).
Grinzingergasse, XIX. in
Nußdorf und Heiligen-
stadt mit Heiligenstädter
Straße in Grinzing (jetzt
Grinzingergasse).
Grinzingergasse, XIX., Unt.-
Sievering (jetzt Daringer-
gasse).
Grohgasse, V.
Gröret, XI., Kaiser-Ebersdf.
(jetzt Gröretgasse).

- Gröretgasse, XI. (früher Gröret), Kaiser-Ebersdf. Gröttenbach, XVIII., Pötzleinsdorf.
- Grubergasse, XVI., Ottakr. Grüllemeierg., XVI., Ottakr. Gründorf, XIII.
- Grüingasse, V. Grüingasse s. Anastasius Grün-Gasse.
- Grünangergasse, I. Grünberggasse, XII., Ob-Meidling.
- Grundstraße, IX. Grundsteing., XVI., Neulerchenfeld.
- Grüne Tor-Gasse, IX. Gschwandnergasse, XVII., Hernals.
- Gspöttgraben, XIX., Ober-Sievering.
- Gudrunstraße, X. (früher Simmeringer Straße).
- Guglgasse, III. und XI., Simmering.
- Guldengasse, XIII. (früher Wieng.), Baumgarten.
- Gumpendorferstraße, VI. Guneschgasse, XIX. (früher Antonieng.), O.-Döbling.
- Gunoldstraße, XIX., Heiligenstadt.
- Günthergasse, IX. Güpferlingstr., XVII. (früher Ottakringer Str.), Dornb.
- Gurkgasse, XIII., Penzing. Gürtelstr., XII., Gaudenzdorf (jetzt Gaudenzdorfer Gürtel).
- Gürtelstr., XVII., Hernals (jetzt Hernaler Gürtel).
- Gürtelstr., XVIII., Währing (jetzt Währinger Gürtel).
- Gusenleithnergasse, XIII., Baumgarten.
- Gußhausstraße, IV. Gußriegelstraße, X. Gustav Seidel-Gasse, XIII. Gutraterpl., XIII., Breitensee (am Zusammenstoße der Wernhardt-, Zöchbauer- und Enenkelstr.).
- Gutenberggasse, VII. Gymnasiumg., XII., Unt-Meidling (j. Haschkag.).
- Gymnasiumstraße, XVIII. und XIX. (früher Feldg. in Währ. u. Gymnasiumstraße in Ob.-Döbling).
- Gyrowetzg., XIII. (früher Mayrgasse), Penzing.
- H.**
- Haarhof, I. Haasgasse, II. Haberlg., XVI., Neulerchf. Haberpl., XVI., Neulerchf. (jetzt Koflerpark).
- Habicherg., XVI., Ottakr. und Neulerchenfeld.
- Habsburggasse, I. Habsburgpl., XVI., Ottakr. Hackeng., XV., Fünfhaus.
- Hackenberggasse, XIX., Unter-Sievering.
- Hackhoferg., XIX. (früher Färberg.), Nußdorf.
- Hackinger - Allee, XIII., Hacking u. Hütteldorf (j. mit Bahnstr. in Hacking, Deutschordenstraße).
- Hackinger-Quai, XIII. Hackinger Straße, XIII. (fr. Allee-gasse in Hacking und Hackinger Straße in Baumgarten).
- Hadikgasse, XIII. (früher Parkgasse), Penzing.
- Haeberggasse, XII. (früher Sackgasse), Gaudenzdf.
- Hafengasse, III. Hafnergasse, II. Hafnersteig, I. Hägelinggasse, XIII. (früher Schulgasse), Breitensee.
- Hagenberggasse, XIII. Hagenmüllergasse, III. Hahngasse, IX. Haidacker, XII., Meidling.
- Haide, Auf der, II. (jetzt Im Werd).
- Haide, Auf der, XI., Smrg. (j. Auf d. Smrg. Haide).
- Haidequerstr., I. XI., Smrg. Haidequerstr., II. XI., Smrg. Haidequerstr., III. XI., Haidequerstr., IV. XI., Haidequerstr., V. XI., Haidequerstr., VI. XI., Haidequerstr., VII. XI., Haidequerstr., VIII. XI., Simmering.
- Haidestraße, XI., siehe unter Heidestraße.
- Haidgasse, II. Haidingergasse, III. Haidmannsg., XV., Fünfhaus.
- Hainburger Straße, III. Haindlg. XI., Kais.-Ebersdf. Haizingerg., XVIII. (früher Ferstelgasse), Währing.
- Halbgasse, VII. Halbgasse, XII., Ob.-Meidl. u. Ü.-Meidl. (j. Rosag.).
- Halirschg., XVII., Hernals.
- Hallerg., XI., (fr. Gärtnergasse), Simmering.
- Halmgasse, II. Halmgasse, XIII., Hüttelfd. (jetzt Brudermann-gasse).
- Halmgasse, XVII., Hernals (jetzt Gilmgasse).
- Halteraugasse, XIX., Heiligenstadt.
- Halterbachg., XIII., Hütteldorf (jetzt Bujattigasse).
- Haltergasse (auch Halterlacken), XI., Simmering (jetzt Halterlacken).
- Halterlacken, XI. (früher Haltergasse, auch Halterlacken), Simmering.
- Hameaustraße, XVIII. (fr. Marienstr.), Salmansdf. Hamerlingplatz, VIII. Hamiltongasse, XIII. (früher Feldgasse), Hüttelfd.
- Hammer-Purgstall-Gasse, II. (früher Antongasse).
- Hammer Schmidgasse, XIX. (fr. Heiligenstädter Str.), Nußdorf u. Heiligenstadt.
- Hanauskhagasse, XII., Unt-Meidling.
- Handelskai, II. u. XX. Hanglögasse, XV., Fünfhaus.
- Hannovergasse, XX. Hannovergasse, XIII., Penzing (jetzt Serravagasse).
- Hansalgasse, III. Hanseng., X., Inzersd. a. Wbg. mit Senefelderg., X. (jetzt Senefeldergasse).
- Hansenstraße, I. (früher Amalienstraße).
- Hans Sachs-Gasse, XVIII. (fr. Wildemanng.), Währ.
- Hardtgasse, XIX. (früher Neugasse), Ober-Döbling.
- Hardtmuthgasse, X. (früher Franz Josefs-Gasse und Rudolfsg.), Inzersd. a. W.
- Harkortstraße, II. Harmoniegasse, IX. Harrachgasse, II. Hartäckerstr., XIX. (früher Pötzleinsdorfer Straße), Ober-Döbling.
- Harthauserg., XII. (früher Wiengasse), Gaudenzdf.
- Hartmann-gasse, V. Haschkagasse, XII. (früher Gymnasiumgasse), Unter-Meidling.
- Hasenauerstr., XIX. (früher Parkstraße), O.-Döbling.
- Hasengasse, X. Hasenleitagasse, XI. (fr. Laerweg), Simmering.
- Haslauer-gasse, XI., Simmering.
- Haslingerg., XVI. u. XVII. (fr. Stern in Ottakring u. Stern-gasse in Hernals, ein Straßenzug).
- Hasnerstr., XI., Simmering (jetzt Geiereckstraße).
- Hasnerstraße, XVI., Neulerchenfeld m. Gablenzg. in Ottakring ein Straßenzug als Hasnerstraße.
- Haspingergasse, VIII. Haubenbiggasse, XIX., Heiligenstadt.

- Hauffgasse, XI. (früher Hirschengasse), Simmering.
 Hauptplatz, XVII., Dornb.
 Hauptplatz, XIX., Nußdorf (jetzt Nußdorfer Platz).
 Hauptstr., XI., Simmering mit Reichsstr. in Kaiser-Ebersdorf (jetzt Simmeringer Hauptstraße).
 Hauptstr., XII., Hetzendorf und Altmannsdorf (jetzt Hetzendorfer Straße).
 Hauptstr., XIII., Hietzing mit St. Veiter Straße in Hietzing, Hauptstraße in Unter-St. Veit und Maria Theresienstraße, auch genannt Theresiengasse, in Ober-St. Veit (jetzt Hietzinger Hauptstraße).
 Hauptstraße, XIII., Baumgarten mit Poststraße in Penzing u. Hauptstr. in Hütteldorf (j. Linzer Str.).
 Hauptstr., XIII., Breitensee (j. Breitenseer Straße).
 Hauptstr., XIII., U.-St. Veit mit Hauptstr. in Hietzing u. Maria Theresienstraße, auch genannt Theresiengasse in Ober-St. Veit (j. Hietzinger Hauptstr.).
 Hauptstraße, XIII., Lainz mit Lainzer Straße in Hietzing und Unt.-St. Veit und Hauptstraße in Speising bis zur Verbindungsbahn (jetzt Lainzer Str.).
 Hauptstr., XIII., Speising bis zur Verbindungsbahn mit Hauptstraße in Lainz, Lainzer Straße in Hietz. u. Lainzer Straße in Unt.-St. Veit (j. Lainzer Str.).
 Hauptstr., XIII., Speising von der Verbindungsbahn an m. Wiener Str. i. Mauer (jetzt Speisinger Straße).
 Hauptstraße, XIII., Penzing (jetzt Penzinger Straße).
 Hauptstr., XIII., Hütteldorf mit Poststraße in Penzing u. Hauptstraße in Baumgarten (jetzt Linzer Str.).
 Hauptstr., XIV., Rudolfsheim mit Hauptstraße in Sechshaus u. Hauptstr. in Ffh. (j. Sechshauser Str.).
 Hauptstr., XIV., Sechshaus mit Hauptstraße in Rudolfsheim u. Hauptstraße in Fünfhaus (jetzt Sechshauser Straße).
 Hauptstr., XV., Fünfhaus mit Hauptstraße i. Sechshaus und Hauptstraße in Rudolfsheim (jetzt Sechshauser Straße).
 Hauptstraße, XVI., Neulerchenfeld, mit Eisnerstraße in Ottakring (jetzt Neulerchenfelder Straße).
 Hauptstr., XVII., Hernals, und die Hauptstraße in Dornbach bis zur Ottakringer Straße (jetzt Hernals Hauptstraße).
 Hauptstraße, XVII., Neuwaldegg von der Klampflberggasse, Demelhaus an jetzt Neuwaldegger Str.).
 Hauptstr., XVII., Dornbach, von der Ottakringer Str. in Dornbach an und die Hauptstraße in Neuwaldegg bis zur Klampflberggasse, Demelhaus (jetzt Dornbacher Straße).
 Hauptstr., XVIII., Währing, mit Hauptstraße in Weinhaus ein Straßenzug (jetzt Währinger Straße).
 Hauptstraße, XVIII., Pötzleinsdorf (jetzt Pötzleinsdorfer Straße).
 Hauptstr., XVIII., Gersthof, m. Gersthofer Str. i. Währ. (jetzt Gersthofer Straße).
 Hauptstraße, XVIII., Weinhaus, mit Hauptstraße in Währing (j. Währinger Straße).
 Hauptstraße, XVIII., Salmannsdorf (jetzt Salmannsdorfer Straße).
 Hauptstraße, XIX., Oberdöbling (jetzt Döblinger Hauptstraße).
 Hauptstraße, XIX., Nußd. mit Nußdorfer Straße in Ob.-Döbl. u. Heiligenstadt (j. Heiligenstädter Str.).
 Hauptstraße, XIX., Unt.-Sievering, mit Hauptstr. in Ober-Sievering (jetzt Sieveringer Straße).
 Hauptstraße, XIX., Ober-Sievering, mit Hauptstr. in Unter-Sievering (jetzt Sieveringer Straße).
 Hauslabgasse, V.
 Hauslabg., XVI., Ottakring, mit Koppstraße in Neulerchenf., ein Straßenzug (jetzt Koppstraße).
 Hausergasse, X.
 Haussteinstraße, II.
 Haydlerg., XVI., Ottakring.
 Haydngasse, VI.
 Haymerlegasse, XVI. (früh. Engerthg.), Ottakring.
 Hebbelgasse, X.
 Hebragasse, IX.
 Hechtengasse, IV.
 Hedwiggasse, II.
 Hegelgasse, I.
 Hegergasse, III.
 Heidestr., XI., Simmering.
 Heidenschuß, I.
 Heigerleinstr., XVI., Ottakr.
 Heiligenstädter Lände, XIX., Heiligenstadt.
 Heiligenstädter Gasse, XIX., Heiligenst., m. Heiligenstädter Str. in Nußd. (jetzt Hammerschmidtg.).
 Heiligenstädter Str., XIX., Nußdorf, mit Heiligenstädter Str. in Heiligenst. (jetzt Hammerschmidtg.).
 Heiligenstädter Str., XIX., früher Hauptstraße in Nußdorf, Nußdorfer Str. in Ob.-Döbling u. Nußdorfer Straße i. Heiligenstadt (Fortsetzung ders. im Kahlenbergerdorf bei O.-Nr. 24—29 u. 31—38).
 Heilingstädter Str., XIX., Grinzing, m. Grinzingstraße in Nußdorf und Heiligenstadt (jetzt Grinzingener Straße von der Nußdorfer Lände bis zur Wiener Str. in Grinzing).
 Heindgasse, XVI., Ottakr.
 Heingasse, V. (jetzt Voglsanggasse).
 Heinickeg., XIV., Sechsh.
 Heinrich Collinstr., XIII., Breitensee.
 Heinrichgasse, X., Inzersdorf a. Wbg. mit Siccardsburggasse e. Straßenzug (jetzt Siccardsburgg.).
 Heinrichgasse, XII., Unt.-Meidlg. (j. Zeleborgasse).
 Heinzelmanngasse, XX.
 Heistergasse, XX.
 Helblingg., XVII., Hernals.
 Helenengasse, II.
 Helferstorferstraße, I.
 Hellgasse, XVI. (fr. Annagasse), Ottakring.
 Hellmesberggasse, XIII. (früher Neue Straße V.), in den Cottage-Anlagen in Baumgarten.
 Hellwagstraße, XX. (früher Kremser Straße).
 Henriettenpl., XV., Fünfhaus.
 Henslerstraße, III.
 Hentschelgasse, XIII., Ob.-St. Veit.
 Hentzigasse, X.
 Herbeckstr., XVIII. (fr. Neuwaldeggerstr.). Gersthof.
 Herberthgasse, XIII.
 Herbortg., XI., Simmering.
 Herbstgasse, XI., Simmering (jetzt Gänsbacher-gasse).

- Herbststraße, XIII. u. XVI. (fr. Marc Aurel-Straße) i. Ottakring und Herbststr. i. Neulerchenfeld, sowie in Breitensee ein Straßenzug.
- Herklotzgasse, XIV. und XV. (früher Herklotzgasse), Rudolfsheim und Fünfhaus, e. Straßenzug.
- Hermannsgasse, VII.
- Hermannstr., XIX., Oberdöbling (jetzt Reithlg.)
- Hermesstr., XIII. (fr. Tiergartenstr.), Speising.
- Hermingengasse, II.
- Hernalser Friedhofstraße, XVII. (früher Friedhofgasse), Hernals.
- Hernalser Gürtel, XVII. (fr. Gürtelstraße), Hernals.
- Hernalser Hauptstr., XVII. (früher Hauptstraße in Hernals und die Hauptstraße in Dornbach bis zur Ottakringer Straße).
- Herndlgasse, X.
- Hernstorferstr., XIII., Baumgarten.
- Herrengasse, I.
- Herrng., XIII., Breitensee (jetzt Spallartgasse).
- Herrng., XVII., Hernals (jetzt Ortliebgeasse).
- Herrngasse, XVIII., Währing, mit Herrengasse in Weinhaus (jetzt Gentzg.).
- Herrngasse, XVIII., Weinhaus, mit Herrengasse in Währing (jetzt Gentzg.).
- Herrngasse, XVIII., Salmansdorf (jetzt Am Dreimarkstein).
- Herrngasse, XIX., Oberdöbling (jetzt Hofzeile).
- Herrngasse, XIX., Nußdorf mit Kirchengasse in Nußdf. (jetzt Greinerg.).
- Herrng., XIX., Heiligenst. (jetzt Probusgasse).
- Herthergasse, V.
- Hertlgasse, XVI., Ottakr.
- Hervicugasse, XII. (früh. Gärtnerg.), Hetzendorfer.
- Herzgasse, X. (fr. Gierstergasse in Inzersdf. a. Wbg. und Herzg. im X. Bez., ein Straßenzug).
- Herzgasse, XII., Hetzendf. (jetzt Strohberggasse).
- Heßgasse, I.
- Heßgasse, XIII., Hacking (jetzt Aichbühelgasse).
- Hettenkofergasse XVI., Ottakring.
- Hetzendorfer Straße, XII. (früh. Hauptstr., Hetzendorf und Altmansdf.).
- Hetzendorfer Gasse, XIII., Lainz (j. Fasangarteng.).
- Hetzendorfer Straße, XIII., Hietzing (j. Maxingstr.)
- Hetzgasse, III.
- Heugasse, III. und IV.
- Heubergg., XVII., Dornb.
- Heumarkt, Am, III.
- Heumühlgasse, IV.
- Hickelg., XIII., Breitensee.
- Hießgasse, III.
- Hietzinger Str., XIII., Penzing (jetzt Nisselgasse).
- Hietzinger Hauptstraße, XIII. (früh. Hauptstraße i. Hietzing, St. Veiter Str. in Hietzing, Hauptstr. in Unter-St. Veit und Maria Theresienstraße, auch genannt Theresiengasse, in Ober-St. Veit).
- Hietzinger Quai, XIII. (fr. Wiengasse in Hietzing, Unt.-St. Veit u. Penzing und Badg. in Penzing), (jetzt Eduard Klein-G.).
- Hietzinger Str., XII., Hetzendorf, mit der Reinhartg. daselbst (jetzt Schlöglg.)
- Hildebrandgasse, XVII. u. XVIII. (früh. Weinberggasse in Hernals und Weinbergg. in Währing).
- Hillerstraße, II.
- Himberger Straße, X. (jetzt Favoritenstraße).
- Himmelhofgasse, XIII.
- Himmelstraße, XIX., Unt.-Sievering (früh. Kirchengasse und Himmelstr. in Grinzing, e. Straßenzug).
- Himmelstraße, XIX., Unter-Sievering (jetzt Bellevuestraße).
- Himmelpfortgasse, I.
- Himmelpfortstiege, IX.
- Hintzerstraße, III.
- Hippgasse, XVI., Neulerchenfeld.
- Hirnbrechergasse, XIX., Kahlenbergerdorf.
- Hirschengasse, VI.
- Hirscheng., XI., Simmering (jetzt Hauffgasse).
- Hirscheng., XII., U.-Meidling (jetzt Steinackerg.).
- Hirschengasse, XIX., Oberdöbling mit Grinzinger Straße in Ober- u. Unterdöbling von d. Hirschengasse bis zur Sieveringer Hauptstraße (jetzt Billrothstraße).
- Hirschvogelgasse, XX.
- Hochsatzeng., XIII., (früher Berggasse), Baumgarten.
- Hochschulstr., XVIII. und XIX., Währing u. Döbling.
- Höchstädtplatz, XX.
- Hochstettergasse, II.
- Hockegasse, XVIII. (früher Parkgasse), Gersthof.
- Hof, Am, I.
- Hofbauergasse, XII.
- Hofeneberggasse, II.
- Hofergasse, XX.
- Hofergasse, XVI., Ottakring (jetzt Speckbachergasse).
- Höfergasse, IX.
- Hoffbauerplatz (siehe Clemenses Hoffbauer-Platz).
- Hofferplatz, XVI., Neulerchenfeld.
- Hoffingergasse, XII., Altmansdorf.
- Hoffmannsgasse, XII., Altmansdorf (j. Zöppelg.)
- Hoffmeisterg., XII. (früher Karlsgasse), U.-Meidling.
- Hofgartenstraße, I.
- Hofgasse, V.
- Hofmannsg., XVIII., Währ.
- Hofmühlgasse, VI.
- Hofstattstraße, VII.
- Hofstattg., XVIII., Währing.
- Hofzeile, XIX. (früher Herrngasse) Oberdöbling.
- Högelmüllergasse, V.
- Hohenauergasse, XIX. (frh. Gärtnergasse), Unt.-Döbl.
- Hohenbergstr., XII. (früher Glorietteg.), U.-Meidling.
- Hohenstaufergasse, I.
- Hohenwartg., XIX., Grinzing (jetzt Hungerbergg.).
- Hoher Markt, I.
- Hohe Warte, XIX., ohne die Abzweigung von Nr. 58 an, mit Wiener Straße in Heiligenstadt, von der Hohen Warte bis zur Grinzinger Straße (jetzt Hohe Warte).
- Hohe Warte, XIX., Heiligst., die Abzweigung von Nr. 58 an (jetzt Wollergasse).
- Hohlweggasse, III.
- Höhng., XVIII., Gersthof.
- Höbelgasse, X.
- Hollergasse, XIII. u. XIV. (früher Hollergasse, Penzing und Sechshaus, ein Straßenzug).
- Holoherg., XIV., Rudolfsb.
- Holubstraße, II.
- Holzgasse, XIX., (früher Quergasse), Nußdorf.
- Holzhausergasse, II.
- Hörlgasse, IX.
- Hörnnesgasse, III.
- Hörten, XI., Kaiser-Ebersd. (jetzt Hörtengeasse).
- Hörtengasse, XI. (früher Hörten), Kaiser-Ebersdf.
- Hormayrgasse, XVII. (frh. Weinhauser Str.), Hern.

Hornbostelgasse, VI.
 Horneckgasse, XVII. (frh. Grillparzerg.), Hernals.
 Hoyosgasse, IV.
 Hubergasse, XVI., Ottakr. Hufelandg., XII., U.-Meidl.
 Hügelgasse, XIII. (früher Wienflußg.), Hietzing.
 Huglg., XIV., Rudolfsheim.
 Hugogasse, XI., Simmering.
 Hugo Wolfgasse, VI.
 Hühnerg., III. (j. Rudolfsg.)
 Humboldtgasse, X.
 Humboldtplatz, X.
 Hummelgasse, XIII., Lainz.
 Hundsturm, Am, V.
 Hundsturmer Platz, V.
 Hundsturmer-Spitz, V.
 Hundsturmer Str., IV. u. V. (jetzt Schönbrunner Str.).
 Hungerbergg., XIX. (früher Hohenwarlg.), Grinzing.
 Huppasse, X.
 Huschkag., XIX., Grinzing.
 Hustergasse, XIII. u. XIV. (früher Hustergasse, Penzing und Rudolfsheim ein Straßenzug).
 Hüttelbergstr., XIII. (früher Dornbacher Str.), Hütteld.
 Hütteldorfer Str. XIII., XIV. und XV., Fünfhaus, mit Hütteldorfer Straße i. Rudolfsheim, Penzing, Breitensee und Baumgarten ein Straßenzug als Hütteldorfer Str., vom Gürtel bis zur Linzer Straße.
 Hütteldorfer Straße, XVI., Ottakring, mit Flötzersteig in Breitensee, Hütteldorf u. Ottakring ein Straßenzug (jetzt Flötzersteig).
 Hüttenbrennergasse, X.
 Huttenngasse, XVI., Ottakr.
 Hutweideng., XIX., O.-Döbl.
 Hyrtlg., XVI., Ottakring.

I.

Idagasse, XV., Fünfhaus.
 Igelg., IV. (jetzt Johann Strauß-Gasse).
 Iglaseggasse, XIX. (früher Peregrinig.), U.-Döbling.
 Ignazg., XII., U.-Meidling.
 Iheringgasse, XIII. (früher Rochusgasse), Penzing.
 Ilgplatz, II.
 Illekg., XIV., Rudolfsheim.
 Im Erdberger Mais, III.
 Im Werd, II. (früher Auf der Haide, die Fortsetzung derselben).
 In der Hagenau, XIII., Ober-St. Veit.
 In der Krim, XIX., Unter-Döbling.

Innozentgasse, XIII.
 Innozenz Langg., XVIII.
 Innstraße, II. u. XX.
 Invalidenstraße, III.
 Inzersdorferstraße, X., Favoriten u. Inzersd. a. Wbg. mit Kühberggasse ebendasselbst, ein Straßenzug.
 Irisingasse, I.
 Isbarygasse, XIII. (früher Promenadeg.), Hütteldorf.

J.

Jacquingasse, III.
 Jadeng., XIV., Rudolfsheim.
 Jagdgasse, X.
 Jagdschloßgasse, XIII. (früher Einsiedeleig.), Lainz.
 Jaegerg., s. Ed. Jaeger-G. Jägerhausgasse, XII. (frh. Gemeindeg.), Hetzendorf.
 Jägerstraße, XX.
 Jahngasse, V.
 Jahng., XII., Unt.-Meidling (jetzt Singriergasse).
 Jakobergasse, I.
 Jakobsgasse, XIII., Penzing (jetzt Lützowgasse).
 Jakobstr., XII., Gaudenzdf. (jetzt Dunklergasse).
 Jasomirgottstraße, I.
 Jenullgasse, XIII., Hietzing.
 Jesuitengasse, I.
 Joanelig., VI. (fr. Kanal.).
 Johanngasse, V.
 Johannesgasse, I.
 Johannesgasse, XII., Ober-Meidling u. U.-Meidl., ein Straßenzug (j. Tivolig.).
 Johannesg., XVIII., Währing (jetzt Staudgasse).
 Johannesg., XVIII., Gersthof (jetzt Ferrogasse).
 Johannesg., XVIII., Weinhaus mit Fürstengasse in Währing u. Annagasse in Hernals. (jetzt Lacknerg.)
 Johannesg., XIX., Grinzing (jetzt Sandgasse).
 Johannitergasse, X.
 JohannHofmann-Platz, XII.
 Johann Nepomuk Berger-Platz, XVI. (früh. Markt-platz), Ottakring.
 Johann Nepomuk Vogl-Platz, XVIII. (fr. Markt-platz), Währing.
 Johann Strauß-Gasse, IV. (früher Igelgasse).
 Johnstraße, XIV. (früher Rudolfstr.), Rudolfsheim.
 Jordangasse, I.
 Jörgerstraße, XVII. und XVIII. (früh. Alsbachstr. in Hernals u. Währing).
 Josef Christ-Strasse, II.
 Josef Friedl-Casse, XIX., Heiligenstadt.

Josefig., XII., U.-Meidl. (jetzt Pachmüllergasse).
 Josefingasse, XIII., Hietzing (jetzt Steckhovengasse).
 Josefig., XIII., Ob.-St. Veit (jetzt Stock im Weg).
 Josefingasse, XVI., Ottakr. (jetzt Lambertgasse).
 Josefingasse, XVII., Hernals (jetzt Beheimgasse).
 Josefig., XVIII., Währing, als Fortsetzung d. Leitermayergasse in Hernals (jetzt Leitermayergasse).
 Josefingasse, II.
 Josefodorf, XIX., a. Kahlenberge.
 Josefsgasse, VIII.
 Josefsplatz, I.
 Josefstädter Straße, VIII.
 Judengasse, I.
 Judenplatz, I.
 Julienstraße, XVIII., Pötzleinsdorf.
 Jungstraße, II.
 Jungferngasse, I.
 Junghernsteig, XIX., Kahlenbergendorf.
 Jungmaisstraße, II.

K.

Kaasgrabengasse, XIX. (fr. Kaasgrabeng. in Grinzing und Unt.-Sievering, ein Straßenzug).
 Kahlenberger Straße, XIX. (früher Kahlenberger Str. in Nußdorf und Kahlenberger Straße i. Heiligenstadt, ein Straßenzug).
 Kahlenbergg., XIX., Grinzing (j. Krapfenwaldg.).
 Kainzg., XVII., Dornbach.
 Kais.-Ebersdorfer Str., XI. (fr. Ebersdorfer Str.) in Simmering und Kaiser-Ebersdorfer Hauptstr. in Kaiser-Ebersdorf.
 Kaiser Ferdinand-Platz, I.
 Kaiser Franz Josef-Gasse, XIII., Ob.-St. Veit (jetzt Seifertstraße).
 Kaiser Franz Josef-Jubiläums-Kinderspielplatz, XIV., Rudolfsheim.
 Kaisergartengasse, III.
 Kaisergasse, XIII., Penzing (jetzt Anschützgasse).
 Kaiser Josef Straße, II.
 Kaisermühlen, II.
 Kaisermühlendamm, Am, II.
 Kaiserplatz, XX.
 Kaiserstraße, VII.
 Kaiserwasser Straße, XX.
 Kaitenbäckgasse, XIII.
 Kampstraße, XX.
 Kanal, Am, III. (jetzt Aspangstraße).

- Kanal, Am, XI., Simmering.
 Kanal, VI. (j. Joanelig.).
 Kanalgasse, XI., Simmering
 (jetzt Lorystraße, mit d.
 bestehenden Lorystraße
 ein Straßenzug).
 Kandlgasse, VII. und XV.
 (früher Kandlg. im VII.
 Bezirke u. Kandlgasse in
 Fünfth., bis zum Gürtel).
 Kandlgasse, XV. Fünfhaus
 (deren Fortsetz. über den
 Gürtel hinaus, jetzt Sor-
 baitgasse).
 Kantgasse, I.
 Kapellengasse, IX.
 Kapitelg., XVII., Hernals.
 Kaplegasse, XI., Kaiser-
 Ebersdorf.
 Karajangasse, XX.
 Kärchergasse, III.
 Kardinal Rauscher-Platz,
 XIV., Rudolfsheim.
 Karl Bauer-Gasse, XIII.,
 Penzing.
 Karl Beck-Gasse, XVIII.
 (früh. Markt., Währing).
 Karl Czerny-Gasse, XX.
 Karl Ludwig-Pl., XIX., Dbl.
 Karl Ludwig-Straße XVIII.
 u. XIX., Währ. u. Döbl.
 Dr. Karl Lueger-Platz, I.
 Karl Meisl-Straße, XX.
 Karlsgasse, IV.
 Karlsg., XII., Unt.-Meidling
 (jetzt Hoffmeistergasse).
 Karlsgasse, XVII., Hernals
 (jetzt Pezzlgasse).
 Karlsg., XIX., Unter-Döbl.
 (jetzt Pfarrwiesengasse).
 Karlsplatz, I. u. IV.
 Karl Schweighofer-Gasse,
 VII. (fr. Breitengasse).
 Karl Walther-Gasse, XIV.
 (fr. Walther-Gasse, Sechshaus).
 Karmarschgasse, X. (früh.
 Altmütterg. in Inzersdorf
 a. Wbg. und Karmarsch-
 gasse im X. Bezirke, ein
 Straßenzug).
 Karmelitergasse, II.
 Karmeliterplatz, II.
 Karmeliterhofgasse, XV.,
 Fünfhaus.
 Kärntnering, I.
 Kärntner Straße, I.
 Karolinengasse, IV.
 Karolineng., XIV., Rudolfs-
 heim, m. Karolinengasse,
 XV., Fünfth. (j. Geibelg.).
 Karolineng., XVIII., Sal-
 mannsd. (j. Keylwerthg.).
 Karolinenplatz, IV.
 Karthäuserstraße, XIX.
 Kasernengasse, VI.
 Kastnrg., XVII., Hernals.
 Katharinengasse, X.
 Katzensteig, I.
 Kauergasse, XIV. (früher
 Feldgasse), Rudolfsheim.
 Kaunitzgasse VI.
 Kefergasse, XIII. (früher
 Pfarrhofg.), Baumgarten.
 Kegelgasse, III.
 Keinergasse, III.
 Keisslergasse, XIII. (früh.
 Allee-gasse), Hütteldorf.
 Kellinggasse, XIV. (früher
 Meidlingerg.), Sechsh.
 Kempfnergasse, XVI.,
 Ottakring.
 Kendlergasse, XIII., Brei-
 tensee.
 Kenyongasse, VII.
 Keplergasse, X.
 Keplerplatz, X.
 Kerng., XII., Hetzendorf.
 Kettenbrückeng. IV. u. V.
 Keylwerthg., XVIII. (früh-
 her Karolinengasse), Sal-
 mannsdorf.
 Khevenhüllerstr., XVIII.
 (früher Bergsteigstraße),
 Pötzleinsdorf.
 Khlesplatz, XII. (früher
 Kirchenpl.), Altmannsd.
 Khnungasse, III.
 Kienmayergasse, XIII. (fr.
 Kircheng.), Breitensee.
 Kiesewettergasse, X.
 Kimmerlgasse, XI. (früher
 Feldg.), Kaiser-Ebersdf.
 Kindergarten., XIX., Hei-
 ligenstadt.
 Kindermannng., XVII. (früh.
 Schulgasse), Hernals.
 Kinderasyg., XIX., Kahlen-
 bergerdorf.
 Kinderspitalgasse, IX.
 Kiningergasse, XII. (früher
 Giselagasse), Hetzendorf.
 Kinskyg., X., Inzersdorf
 a. Wbg. mit Alxingergasse
 im X. Bezirk (jetzt
 Alxingergasse).
 Kirche, unter der, XI., Smrg.
 Kirchberggasse, VII.
 Kirchengasse, VII.
 Kircheng., XI., Simmering
 (jetzt Kobelgasse).
 Kircheng., XII., U.-Meidlg.
 (jetzt Roesnergasse).
 Kircheng., XIII., U.-St. Veit
 (jetzt St. Veitgasse).
 Kircheng., XIII., Breitensee
 (jetzt Kienmayergasse).
 Kircheng., XIII., Hütteldf.
 (jetzt Stockhammerg.).
 Kircheng., XVI., Ottakring
 (jetzt Adtlgasse).
 Kircheng., XVII., Hernals
 (jetzt Calvarienbergg.).
 Kircheng., XVIII., Währing
 (jetzt Kutschkergasse).
 Kircheng., XVIII., Neustift
 a. W. (jetzt Eyberg.).
 Kircheng., XIX., Ob.-Döbl.
 (jetzt Vormosergasse).
 Kircheng., XIX., Nußdorf,
 mit Herrengasse in Nuß-
 dorf (jetzt Greinergasse).
 Kircheng., XIX., Grinzing,
 mit der Himmelstr. in
 Grinzing (jetzt Himmel-
 straße).
 Kirchenplatz, VIII., Brei-
 tensfeld (jetzt Uhlplatz).
 Kirchenplatz, XI., Kaiser-
 Ebersdf. (j. Münnichpl.).
 Kirchenplatz, XII., Unter-
 Meidling (j. Migazzipl.).
 Kirchenpl., XII., Altmannsdorf
 (jetzt Khlesplatz).
 Kirchenpl., XIII., Breitensee
 (jetzt Laurentiusplatz).
 Kirchenpl., XIII., Ober-St.
 Veit (jetzt Wolfrathpl.).
 Kirchenpl., XV., Fünfhaus
 (jetzt Maria vom Siege).
 Kirchenpl., XVII., Hernals
 (jetzt St. Bartholomäus-
 Platz).
 Kirchenplatz, XVII., Dorn-
 bach (jetzt Rupertuspl.).
 Kirchenpl., XVIII., Währ.
 (jetzt Gertrudplatz).
 Kirchenpl., Neuer, XVIII.,
 Gersthof (jetzt Bischof
 Faber-Platz).
 Kirchefeld, XII., Hetzendorf.
 Kirchefeldgasse, XII., Alt-
 mannsdorf.
 Kirchmeyerg., XIII., Hietz.
 Kirchsteiterng., XVI., Neu-
 lichenfeld.
 Kirchtaggasse, XX.
 Kirchtagplatz, XX.
 Klagbaumgasse, IV.
 Klährg., XII. (früher Stift-
 gasse), Unter-Meidling.
 Klammergasse, IX.
 Klampfelberggasse, XVII.,
 Dornbach.
 Klanggasse, II.
 Klausg., XVI., Ottakring.
 Klebingergasse, XI. (früher
 Haidgasse in Kaiser-
 Ebersdorf).
 Kleeblattgasse, I.
 Kleine Theresiengasse, XI.,
 siehe unter Theresieng.
 Kleingasse, III.
 Kleingasse, XVIII., Gerst-
 hof (jetzt Witthauer-g.).
 Kleinschmidgasse, IV.
 Kleistgasse, III.
 Klesheimgasse, VIII.
 Klettenhofergasse, XVIII.
 Währing.
 Kliebergasse, V.
 Klimschgasse III.
 Klopstockg., XVII. (früh.
 Lessinggasse), Hernals.
 Kloster-g., I. (jetzt Gluckg.)

- Klosterg. XVIII., Währing.
 Klosterneuburger Str., XX.
 Kluckygasse, XX.
 Knappengasse, III.
 Knollgasse, XVII. (früher
 Gemeindeg.), Dornbach.
 Knöllgasse, X.
 Kobelgasse, XI. (früher
 Kircheng.), Simmering.
 Kobingergasse, XII., Gau-
 dendorf.
 Kochgasse, VIII.
 Koflergasse, V.
 Koflerpark XVI., Neuler-
 chenfeld (fr. Koflerplatz).
 Köhlenhofg., XV., Fünf-
 köhlerg., XVIII., Weinh.
 Kohlgergasse, V.
 Kohlmarkt, I.
 Kohlmessergasse, I.
 Köbelgasse, III.
 Kolingasse, IX.
 Kollburgg., XVI., Ottakr.
 Kollergasse, III.
 Kollergergasse, VI.
 Kollmayerg., XII. (früher
 Adamgasse), Gaudenzdf.
 Köllnerhofgasse, I.
 Kolonitzgasse, III.
 Kolonitzplatz, III.
 Kolowratring, I.
 Kolschitzkygasse, IV.
 Komödiengasse, II.
 Kompertgasse, V.
 Königseggasse, VI.
 Königsklostergasse, VI.
 Konradgasse, II.
 Konrathg., XVII., Dornb.
 (jetzt Paul Konrath-G.).
 Konstanting., XVI., Ottakr.
 Kopalgasse, XI. (früher
 Theresieng.), Simmering.
 Kopernikusgasse, VI.
 Kopfgasse, XIII., Hietzing.
 Koppreitergasse, XII.
 Koppstraße, XVI. (früher
 Hauslabg. in Ottakring
 u. Koppstr., Neulerchen-
 feld, ein Straßenzug).
 Korbergasse, XII. (früher
 Bäcker.), Gaudenzdorf.
 Körblergasse, I.
 Körnergasse, II.
 Köstlergasse, VI.
 Kraftgasse, II.
 Kramergasse, I.
 Kranichbergg., XIII., Penz.
 Kranzg., XV., Fünfhaus.
 Krapfenwaldg., XIX. (früher
 Kahlenbergg.), Grinzing.
 Krausegasse, XI. (früher
 Felberg.), Simmering.
 Krautgasse, XI., Kaiser-
 Ebersdorf.
 Kreiöplaz, XIX.
 Kreindlg., XIX., Ob.-Döbl.
 Kreiberggasse, X. u. X'.
 Kreitnerg., XVI., Ottakring.
 Kremser Straße, XX. (jetzt
 Hellwagstraße).
 Kremser G., XIII. (früher
 Bognerg.), Unt.-St. Veit.
 Kreutzgasse, XI., Kaiser-
 Ebersdorf (auch Obere
 Quergasse genannt, jetzt
 Sellingergasse).
 Kreutzgasse, XVIII., Währ.
 Kreuzg., XIX., U.-Döbling
 (jetzt Paradiesgasse).
 Kreuzherrengasse, IV.
 Kreuzstr., XIII., O.-St. Veit
 (jetzt Rohrbacherstr.).
 Kreuzwieseng., XVII. (fr.
 Pötzleinsdorfer Straße),
 Dornbach.
 Krichbaumg., XII., Unter-
 Meidling.
 Krieglergasse, III.
 Kriehberggasse, V.
 Kröllg., XIV., Rudolfsheim.
 Krongasse, V.
 Krong., XII., Gaudenzdorf
 (jetzt Gierstergasse).
 Krongasse, XVI., Ottakr.
 (jetzt Eckmüllnergasse).
 Krongasse, XVII., Hernals
 (jetzt Nattergasse).
 Kronprinz Rudolf-Str., II.
 Krotenthallergasse, VIII.
 Krottenbachstr., XIX. (fr.
 Neustiftgasse), Ob. Döbl.
 Krützerlg., XI., Simmering.
 Krutzerstraße, I.
 Krummbaumgasse, II.
 Krummgasse, III.
 Kudlichgasse, X.
 Kuefsteing., XIII. (früher
 Antonsg.), Breitensee.
 Kuffnerg., XVI., Ottakring.
 Kugelgasse, III.
 Kübeckgasse, III.
 Kühberggasse, X., Inzers-
 dorf a. Wbg. (jetzt mit d.
 Inzersdorferstr. im X. Bez-
 zirk und in Inzersdorf
 a. Wbg. als ein Straßen-
 zug vereinigt).
 Kühfußgasse, I.
 Kühgasse, XI. (früher Küh-
 gassel), Kaiser-Ebersdf.
 Kujanikg., XI., Simmering.
 Kulmgasse, XVI. u. XVII.
 (früher Kulmg. in Ottakr.
 und Uniong.), Hernals.
 Kumpfgasse, I.
 Kundratstraße, X.
 Küniglberg, XIII., Hietzing.
 Künstlerg., I. (jetzt Dumba-
 straße).
 Künstlerg., XIV., Rudolfs-
 h. Kunzgasse, XX.
 Kupelwieserg., XIII. (früh.
 die II. Parallelgasse zur
 Reichgasse), Cottage-
 Anlagen in Hietzing.
 Kupferschmidgasse, I.
 Kupkagasse, VIII.
 Kurhausgasse, I.
 Kürnbergg., XIV. (früher
 Gemeindegasse), Sechsh.
 Kurrentgasse, I.
 Kurzbauergergasse, II.
 Kurtzgasse, VI.
 Kutschergg., XVIII. (früher
 Kirchengasse), Währing.

L.

- Laaerbergg., XI., Smrg.
 Laaer Straße, X.
 Laaer Weg (Lampelw.), XI.,
 Smrg. (J. Hasenleiteng.).
 Lackirergasse, IX.
 Lacknerg., XVII. u. XVIII.
 (fr. Annagasse in Hernals,
 Fürsteng. in Währing u.
 Johannesg. in Weinhauus).
 Ladenburgg., XVIII. (früher
 Feldgasse), Gersthof.
 Lagergasse, III.
 Laimäckergasse, X.
 Laimgrubengasse, VI.
 Lainzer Straße, V. mit Lain-
 zer Straße in Gaudenzdorf
 und Unter-Meidling (jetzt
 Arndtstraße).
 Lainzer Str., XII., Gaudenz-
 dorf mit Lainzer Straße im
 V. Bez. (jetzt Arndtstr.).
 Lainzer Str., XIII., Hietzing
 mit Hauptstraße in Lainz,
 Lainzer Straße in Unt.-St.
 Veit u. Speising Haupt-
 straße b. z. Verbindungsb-
 hahn (jetzt Lainzer Str.).
 Lainzer Str., XIII., Unt.-St.
 Veit mit Hauptstraße in
 Lainz, Lainzer Straße in
 Hietzing u. Hauptstraße in
 Speising bis zur Verbind-
 ungsb. (j. Lainzer Str.).
 Lambertgasse, XVI. (früher
 Josefingasse), Ottakring.
 Lambrechtgasse, IV.
 Lammgasse, VIII.
 Lampigasse, II.
 Landeng., I., XI., Smrg.
 Landeng., II., XI., Smrg.
 Landeng., III., XI., Smrg.
 Landeng., IV., XI., Smrg.
 Landeng., V., XI., Smrg.
 Landeng., VI., XI., Smrg.
 Landeng., VII., XI., Smrg.
 Landesgerichtsstr., I. u. VIII.
 Landutgasse, X.
 Landhausgasse, I.
 Landskronngasse, I.
 Landstraßer Gürtel, III.
 Landstraßer Hauptstr., III.
 Langackergerg., XIX. (früher
 Nußdorfer Str.), Grinzing.
 Langackerweg, XIX., Hei-
 ligenstadt.
 Langauerg., XV., Fünfhaus.

- Lange Gasse, VIII.
 Lange Gasse, XIII., Ober-Si. Veit (jetzt Firmiang).
 Lange Gasse, XVI., Ottakring (jetzt Friedrich Kaisergasse).
 Lange Gasse, XIX., U.-Döb. (jetzt Rudolfinergasse).
 Längenfeldgasse, XII. (früher Stiegerg. in Gaudenzdorf v. d. Schönbrunner-Straße bis zur Wien).
 Lannerstr., XIX., Döbling.
 La Roche Gasse, XIII. (früher die I. Parallelgasse zur Reichgasse, Cottage-Anlagen), Hietzing.
 Lascig., XVII., Dornbach.
 Latschkagasse, IX.
 Laubeplatz, X.
 Laudongasse, VIII.
 Laudongasse, XII., Unt.-Meidling (jetzt Ratschkygasse).
 Laudongasse, XVI., Ottakring, mit der Fuhrmannsgasse in Hernald (jetzt Schellhamnergasse) ein Straßenzug.
 Laufbergergasse, II.
 Laurentiusplatz, XIII. (fhr. Kirchenplatz), Breitensee.
 Laurenzerberg, I.
 Laurenzgasse, V.
 Lautensackg., XIII., Baumgarten.
 Laxenburger Allee, XII., Hetzendorf.
 Laxenburger Straße, X. u. Inzersdorf am Wienerberg.
 Laxenburger Straße, XII., Altmannsdorf, Unt.-Meidling und Hetzendorf ein Straßenzug (jetzt Altmannsdorfer Straße).
 Lazarettgasse, IX.
 Lazaristeng., XVIII. (früher Bockgasse), Währing.
 Lazenhof, I.
 Leberstr., XI., Simmering.
 Lechnerstraße, III.
 Lederergasse, VIII.
 Ledererg., XVIII., Währing (jetzt Gerbergasse).
 Ledererhof, I.
 Leegasse, XIII., Penzing.
 Leebg., X. (früher Richardgasse in Inzersd. a. Wbg. und die Leebgasse im X. Bez., ein Straßenzug).
 Lehmgasse, X.
 Lehnergasse, XIV. (früher Schmelzg.), Rudolfsh. heim.
 Leibenfrostgasse, IV.
 Leibenfrostg., XIX., Oberdöbling (jetzt Radelmayergasse).
 Leibnitzgasse, X. (früher Semperg. in Inzersdorf a. Wbg. u. Leibnitzg. im X. Bez., ein Straßenzug).
 Leidesdorfg., XIX. (früher Lercheng.), Ob.-Döbling.
 Leipzigerplatz, XX.
 Leipzigerstraße, XX.
 Leitermayerg., XVII. und XVIII. (früher Leitermayergasse in Hernald u. Josefigasse in Währing, ein Straßenzug).
 Leitgebasse, V.
 Leithastraße, XX.
 Lenaugasse, VIII.
 Leonhardgasse, III.
 Leopold Ernstgasse, XVII. und XVIII. (früher Leopoldgasse in Hernald und Leopoldig. in Währing, ein Straßenzug).
 Leopoldig., XII., Unt.-Meidling (jetzt Grieshofg.).
 Leopoldig., XVI., Ottakring (jetzt Eisnergasse).
 Leopoldig., XVII., Hernald mit Leopoldig. in Währing (jetzt Leopold Ernst-G.).
 Leopold Müller-Gasse, XIII. (früher die II. Parallelgasse zur Kircheng., Cottage-Anlagen), Hietzing.
 Leopoldsgasse, II.
 Lerchenfelder Gürtel, XVI., Neulerchenfeld.
 Lerchenfelder Straße, VII. und VIII.
 Lerchenfelder Straße, XVI., Ottakring in die Thaliast. einbez. (jetzt Thaliast.).
 Lerchengasse, VIII.
 Lercheng., XIII., Penzing mit Lerchenstraße in Rudolfsh. heim (jetzt Fenzlg.).
 Lerchengasse, XIX. Oberdöbling (j. Leidesdorfg.).
 Lerchenstr., XIV., Rudolfsh. heim mit Lerchenstraße in Penzing (jetzt Fenzlg.).
 Lessinggasse, II.
 Lessingg., XVII., Hernald (jetzt Klopstockgasse).
 Leydoltgasse, XV. (früher Friedrichg.), Fünfhaus.
 Leyserstr., XIII., Breitensee.
 Leystraße, II. u. XX.
 Lichtenauergasse, II.
 Lichtenfelsgasse, I.
 Lichtensteg, I.
 Lichtenalergasse, IX.
 Lichtgasse, XV., Fünfhaus.
 Liebenberggasse, I.
 Liebhardtgasse, XVI., Neulerchenfeld.
 Liebhartstalstraße, XVI., Ottakring.
 Liebiggasse, I.
 Liechtensteinstraße, IX.
 Liechtenwerderplatz, IX. und XIX.
 Lienfelderg., XVI., Ottakring.
 Liliengasse, I.
 Lilienberggasse, XIII. (früher Wiengasse), Hacking.
 Lilienbrunnengasse, II.
 Lindauerergasse, XVI. (früher Saillergasse), Ottakring.
 Lindengasse, VII.
 Liniengasse, VI.
 Linienwallplatz, XII., Gaudenzdorf.
 Linke Bahngasse, III., siehe Bahngasse, Linke.
 Linné-gasse, II.
 Linné-Platz, XIX.
 Linzer Straße, XIII. (vom Rudolfsh. Markte bis an die Gemeindegrenze), früher Poststraße in Penzing, Hauptstr. in Baumgarten und Hauptstraße in Hütteldorf.
 Lissagasse, III.
 Lissbauerg., XIX., O.-Döbl. Lisztstraße, I.
 Littrowg., XVIII., Währing.
 Lobaugasse, II.
 Lobenhauerergasse, XVII., Hernald.
 Lobkowitzplatz, I.
 Löblichgasse, IX.
 Löhrgasse, XV. (früher Michaelerg.), Fünfhaus.
 Loquai-Platz, VI.
 Lorbeerergasse, III.
 Lorenz Bayer-Platz, XVII., Hernald.
 Lorenz Mandl-Gasse, XIII. u. XVI. Breitens. u. Ottakring.
 Lorenz Reiter-Str., XI., Smg.
 Lorenz Weiß-Gasse, XIII., Hütteldorf.
 Lortzingg., XIV., Rudolfsh.
 Lorystraße, XI., Smrg. mit Kanalergasse daselbst, ein Straßenzug (j. Lorystr.).
 Lothringerstraße, I.
 Löwelstraße, I.
 Löwengasse, III.
 Löwengasse, Rote, IX., siehe Rotenlöwengasse.
 Löwenburggasse, VIII.
 Löwenherzgasse, III.
 Luchteng., XVII., Dornb.
 Ludwiggasse, XVIII., Pötzleinsdorf.
 Lueger-Platz, siehe Dr. Karl Lueger-Platz.
 Luftgasse, V.
 Luftbadgasse, VI.
 Lugeck, I.
 Luisengasse, IV.
 Luisengasse, XII., Unt.-Meidling (j. Sechterg.).
 Lustgasse, III.

Lustkandlg., IX. u. XVIII.
Lützowgasse, XIII. (früher
Jakobsgasse), Penzing.

M.

Maderstraße, IV.
Magazingasse, III.
Magdalenag., XII., U.-Meidl.
(j. Spießhamnergasse).
Magdalenenstraße, VI.
Magistratsstraße, I. (jetzt
Felderstraße).
Mailerg., XI. (früher Bräu-
hausg.), Kaiser-Ebersdf.
Makartg., I. (fr. Schillerg.).
Malfattigasse, V.
Malfattigasse, XIII., Unter-
St. Veit (j. Eitelberger-
gasse).
Malzgasse, II.
Mandlg., XII., U.-Meidling.
Mandlg., XVIII., Gersthof
(jetzt Czartoryskigasse).
Mannagettgasse, XIX. (fr.
Schulgasse), Grinzing.
Mannharts-gasse, X.
Mantlerg., XIII., O.-St.Veit.
Marc Aurel Straße, I.
Marc Aurel Str., XVI., Ottak-
ring m. Herbststr. in Neu-
lerchenfeld ein Straßen-
zug (jetzt Herbststr.).
Marchettigasse, VI.
Marchfeldstraße, XX.
Margareten Gürtel, V.
Margaretenplatz, V.
Margaretenstr., IV. u. V.
Mariahilfer-Gürtel, XV.,
Fünfhaus.
Mariahilfer Straße, VI., VII.,
XIII., XIV. u. XV. (mit
der früh. Schönbrunner-
Straße in Rudolfsh. u. in
Fünf. ein Straßenzug).
Maria Josepha-Platz, II.
Mariannengasse, IX.
Maria Theresien-Straße, I.
und IX.
Maria Theresia-Str., XII.,
O.-Meidl. (jetzt Zenog.).
Maria Treu-Gasse, VIII.
Maria vom Siege, XV. (fr.
Kirchenplatz), Fünfhaus.
Marieng., I. (jetzt Ertl.).
Marieng., XVII., Hernald.
Marieng., XVIII., Salmanns-
dorf (jetzt Hameaustr.).
Marieng., XIX., O.-Döbling
(jetzt Chimanistraße).
Marienstein, XIII., Ober-
St. Veit.
Marienstiege, I.
Marilaungasse, III.
Marinellgasse, II.
Marinonigasse, XII. (früher
Sackgasse), O.-Meidling.
Markhofgasse, III.
Markt-gasse, IX.

Markt-gasse, XIII. u. XIV.,
Penzing mit Markt-gasse
in Rudolfsh. (jetzt
Schwendergasse).
Markt., XVIII., Währing
(jetzt Karl Beck-Gasse).
Marktplatz, XI., Simmering
(jetzt Enkplatz).
Marktplatz, XVI., Ottakring
(jetzt Johann Nepomuk
Berger-Platz).
Marktplatz, XVIII., Währ.
(jetzt Johann Nepomuk
Vogl-Platz).
Marnogasse, XIII. (früher
Parkgasse), Breitensee.
Marokkanergasse, III.
Maroltingerg., XVI., Ottakr.
Marsanog., XVIII. (früher
Stefanieg.), Währing.
Marschnergasse, XVI.
Martinstr., XVIII., Währ.
Marxergasse, III.
Marxerg., X., Inzersdorf a.
Wbg. m. Schaumburgerg.
in Inzersdorf (j. Trost-
gasse).
Marx-Meidlinger Str., III.
(jetzt Grasbergergasse).
Marx-Meidlinger Straße, X.
Märzstr., XIII., XIV. u. XV.
(Penzing, Rudolfsh. u.
Fünf.), v. Gürtel bis zur
Breitenseer Str. in Penz.
ein Straßenzug als März-
straße.)
Mathildengasse, II. u. XX.
Mathildenplatz, II. u. XX.
Matthäusgasse, III.
Mattiellistraße, IV.
Matrosengasse, VI.
Matzingerstr., XIII. Breitens.
Matzleinsdorfer Platz, V.
Matzleinsdorfer Straße, V.
Matzleinsdorfer Str., XII.,
U.-Meidl., zw. d. Ruckerg.
u. verl. Millerg. m. Halbg.
in Ob.- und Unt.-Meidl.
(jetzt Rosasgasse).
Matznerg., XIII., Penzing.
Mauthausgasse, V.
Mauthnergasse, IX.
Mautnerg., XI., Simmering
(jetzt Gottschalkgasse).
Maximilianplatz, IX.
Maximilianstraße, I.
Maxingpark, XIII., Hietzing.
Maxingstr., XIII. (fr. Hetzen-
dorfer Straße), Hietzing.
Mayergasse, II.
Mayerg., XIII., O.-St. Veit
(jetzt Angermayergasse).
Mayerg., XVIII., Weinhaus
mit Paulineng. in Währ.
(jetzt Paulinengasse).
Mayerhofgasse, IV.
Mayerhofg., XIII., Hietzing
(jetzt Fasholdgasse).

Mayerhofg., XIII., Speising
(jetzt Gallgasse).
Maynollog., XVIII., Währ.
Mayrgasse, XIII., Penzing
(jetzt Gyrowetzgasse).
Maysderrgasse, I.
Maysseng., XVII., Hernald.
Mechelgasse, III.
Mechitaristengasse, VII.
Medlergasse, XIX. (früher
Feldgasse), U.-Sievering.
Meichelstr., XI., Simmering.
Meidlinger Gasse, XIV.,
Sechshaus (j. Kellingg.).
Meidlinger Hauptstr. XII.,
Unter-Meidling.
Meidlinger Str., X., Inzersd.
(jetzt Wienerbergstr.).
Meidl. - Schönbrunner Str.
XII (früh. Schönbrunner
Hauptstr.), Gaudenzdorf,
Ober- u. Unter-Meidling
(j. Schönbrunner Str.).
Meinhartsdorfergasse, XIV.
(fr. Florag.), Rudolfsh.
Meiselstr., XIV., Rudolfsh.
Meldemannastraße, XX.
Meldensohngasse, II.
Mentergasse, VII.
Menzelg., XVI., Neulerchfd.
Meravigliagasse, VI.
Messenhausergasse, III.
Messerschmidg., XVIII.
(früher Schmidgasse),
Gersthof.
Metastasiogasse, I.
Metternichgasse, III.
Meynertg., IX., Neue Gasse
auf d. Brunnbad-Realität,
zwischen Zimmermanns-
platz und Czermakgasse.
Meytensgasse, XIII., Ober-
St. Veit.
Michael Bernhard-G., XII.,
Gaudenzdorf (fr. Mineral-
badgasse).
Michaelg., III. (j. Zaunerg.).
Michaeler Gasse, XV.,
Fünf. (jetzt Löhr-gasse).
Michaeler G., XV. (die ver-
läng.), (j. Wurzbachg.).
Michaeler Platz, I.
Michaeler Straße, XVIII.
Michelowitzgasse, V.
Michelbeuerngasse, IX.
Miesbachgasse, II.
Miesbachgasse, XII., Unt.-
Meidling (jetzt Vivenot-
gasse).
Migazziplatz, XII. (früher
Kirchenplatz, U.-Meidl.).
Milchgasse, I.
Mildeplatz, XVI., Ottakr.
Millergasse, VI.
Millerg., XII., U.-Meidling
(jetzt Aichholz-gasse).
Millöckergasse, VI. (früher
Theatergasse).

Mineralbadgasse, XII. (jetzt Michael Bernhard-Gasse) Gaudenzdorf.
 Minoritenplatz, I.
 Missindorfstr., XIII. (früh. Breitenseer Str.), Penz.
 Mitisgasse, XIII., Penzing.
 Mittelgasse, VI.
 Mitterbergg., XVII., Hern., mit Annag. in Währing (jetzt Schumanngasse).
 Mitterbergg., XVIII., Währ.
 Mittermayerg., XIII. (früh. Mühlgasse), Hietzing.
 Mittersteig, IV. und V.
 Mitterweg, XI., Simmering.
 Moeringgasse, XV. (früher verl. Zinckg.), Fünfhaus.
 Mohngasse, V.
 Möhnergasse, XVIII., Gersthof und Dornbach.
 Mohrengasse, Große, II.
 Mohrengasse, Kleine, II.
 Mohsgasse, III.
 Mölker Bastei, I.
 Mölker Gasse, VIII.
 Mölker Steig, I.
 Mollitorgasse, XI. (früher Blumeng.), Simmering.
 Molkereistraße, II.
 Mollardgasse, VI.
 Mollgasse, XVIII. (früher Friedhofgasse), Währing.
 Möllwald-Platz, IV.
 Mondscheingasse, VII.
 Montleartstr., XVI., Ottakr.
 Mooslackengasse, XIX., Heiligenstadt.
 Morizgasse, VI.
 Morizg., XIV., Rudolfsh. (jetzt Toßgasse).
 Mortaraplatz, XX.
 Morzinplatz, I.
 Mosenthalweg, XVIII., Weinhaus.
 Mosergasse, IX.
 Moßbachergasse, XIII., Penzing.
 Mostgasse, IV.
 Mostlergasse, XIX. (früher Artariagasse, ursprüngl. Rosinagasse, jetzt Glatzgasse), Ober-Döbling.
 Mozartgasse, IV.
 Mozartplatz, IV.
 Muchag., XIII., Speising.
 Müchg., XI., Simmering.
 Muckenthalerweg, XIX.
 Müglenderg., XVII. (früh. Pichlergasse), Hernals.
 Mühlbachg., IV. (j. Mühlg.) in Verbindung mit der bestehenden Mühlgasse.
 Mühlbachgasse, XIII., Ob.-St. Veit (jetzt Preindlg.).
 Mühlfeldgasse, II.
 Mühlg., IV. (früher Mühlbachgasse u. Mühlg.).

Mühlgasse, XI., Simmering (jetzt Dampf Mühlgasse).
 Mühlgasse, XIII., Hietzing (jetzt Mittermayergasse).
 Mühlgasse, XIII., Hütteldf. (jetzt Utendorf gasse).
 Mühlg., XIX., Ob.-Döbling, mit Mühlg. in Heiligenstadt (jetzt Böhmmühlg.).
 Mühlsangergasse, XI. (fr. Gemeindegasse, auch Fischer g.), Kaiser-Ebersdorf (Fortsetzung die bei Nr. 493 der Simmeringer Hauptstr. abzweigende Sackgasse).
 Muhreng., X. (fr. Selleny-gasse), Inzersd. a. Wbg. u. Muhreng. im X. Bez.
 Müllnergasse, IX.
 Münnichpl., XI. (früh. Kirchenpl.), Kaiser-Ebersdf.
 Münzgasse, III.
 Münzwardeingasse, VI.
 Murlingengasse, XII. (fr. Franzensg.), U.-Meidlg.
 Museumstraße, I.
 Muthgasse, XIX. (früher Gärtnergasse, Nußdf. u. Gärtnerg., Heiligenstadt).
 Muthsamgasse, XIII.
 Myrthengasse, VII.

N.

Nadlergasse, IX.
 Naglergasse, I.
 Naschmarkt, IV.
 Nattergasse, XVII. (früher Krongasse), Hernals.
 Nauseagasse, XVI. Ottakr.
 Neerwindenplatz, X.
 Negerlegasse, II.
 Neillreichgasse, X.
 Nelkengasse, VI.
 Nemeikagasse, XI., Simmering (gegenüber d. Hause Or.-Nr. 17 der Geiselbergstraße beginnend).
 Nepomukgasse, II.
 Nesselg., XVII., Hernals.
 Nesselbachg., XIX. (früher Blutgasse), Heiligenstadt.
 Nestroygasse, II.
 Neubaugasse, I.
 Neubaugasse, VII.
 Neubaugürtel, XV., Fünfsh.
 Neubeckgasse, XIII., Breitensee.
 Neuberggasse, XVIII., Salmannsdorf (jetzt Zierleitengasse).
 Neubergenstr., XIV., Rudolfsh.heim.
 Neudeggergasse, VIII.
 Neudörlfingasse, XIII. (früh. Neugasse), Ob.-St. Veit.

Neue Gasse, XVIII., Währ. (jetzt Edelhofgasse).
 Neuer Markt, I.
 Neue Weltg., XIII. Hietzing.
 Neugasse, XII., Hetzendorf. (jetzt Egelseegasse).
 Neugasse, XIII., Hietzing (jetzt Wattmann gasse).
 Neugasse, XIII., Lainz (j. Steinlechnergasse).
 Neugasse, XIII., Ober-St. Veit (jetzt Neudörlf.).
 Neugasse, XIV., Rudolfsh. (jetzt Reichsapfelgasse).
 Neugasse, XIX., Ob.-Döbl. (jetzt Hardtgasse).
 Neugasse, Große, IV.
 Neugasse, Kl., IV. u. V.
 Neulerchenfelder Str., XVI. (früher Hauptstr.), Neulerchenfeld und Eisnerstraße, Ottakring.
 Neulinggasse, III.
 Neumann gasse, IV.
 Neumayrgasse, XVI., Neulerchenfeld.
 Neurissenweg, XI., Smrg.
 Neusetzgasse, X.
 Neustift am Walde, XVIII. (früher Wiener Straße), Neustift am Walde.
 Neustiftgasse, VII. u. XVI.
 Neustiftgasse, XIII., Ober-St. Veit, jetzt Schweizer talstraße (in die bereits bestehende Schweizer talstraße einbezogen).
 Neustiftgasse, XIX., Ober-Döbling (jetzt Krottenbachstraße).
 Neustiftgasse, XIX., Ober-Sievering (j. Agnesg.).
 Neutorgasse, I.
 Neuwaldegger Str., XVII. (fr. Hauptstr. Neuwaldegg von der Klampfelbergg., Demelhaus, an).
 Neuwaldegger Str., XVIII., Gersthof (jetzt Herbeckstraße).
 Neuwallgasse, V. u. XII.
 Newaldgasse, IX.
 Nevillegasse, V.
 Nibelungengasse, I.
 Nickelgasse, II.
 Niederhofstr., XII. (früher Matzleinsdorfer Str., Unt.-Meidling, von der Steinhauer gasse bis zur Meidling Hauptstraße).
 Niernbergergasse, XI., Simmering (bei Or.-Nr. 201 d. Simmeringer Hauptstr.).
 Nikolaigasse, I.
 Nikolausg., XIII., Hacking.
 Nikolausplatz, siehe St. Nikolaus-Platz.
 Nikolsdorfergasse, V.

- Nisselgasse, XIII. (früher Hietzinger G.), Penzing.
 Nobilegasse, XIV. (früher Buchgasse), Rudolfsheim.
 Nödlg., XVI., Neulerchenf. Nordbahnstraße, II. u. XX.
 Nordbergstraße, IX.
 Nordpolstraße, II.
 Nordwestbahnstr., II. u. XX.
 Nottendorfergasse, III.
 Novaragasse, II.
 Nußallee, XIII., Breitensee.
 Nußgasse, IX.
 Nußberggasse, XIX. (früher Weinbergg.), Nußdf.
 Nußdorfer Lände, XIX., Nußdorf.
 Nußdorfer Platz, XIX. (fr. Hauptplatz), Nußdorf.
 Nußdorfer Straße, IX.
 Nußdorfer Straße, XIX. O.-Döbling mit Hauptstraße in Nußdorf u. Nußdorfer Straße in Heiligenstadt (j. Heiligenstädter Str.)
 Nußdorfer Straße, XIX., Heiligenstadt mit Nußdorfer Straße in Oberdöbling u. Hauptstraße in Nußdorf (jetzt Heiligenstädter Straße).
 Nußdorfer Straße, XIX., Grinzing (jetzt Langackerergasse).
 Nußwaldgasse, XIX. (früher Gemeindegasse), U.-Döbling.
 Nympheng., XII., U.-Meidl.
- O.**
- Obere Querg., XI., Kaiser-Ebersdorf, auch Kreuzgasse genannt (jetzt Seltingergasse).
 Ober-Geiereck, s. Geyer-eck, Oberes.
 Oberleiteng., XI. (fr. Kleine Theresiengasse), Smrg.
 Obermüllerstraße, II.
 Ober-St. Veiter Gasse, XIII.
 Lainz, mit Windmühlstraße in Ober-St. Veit (jetzt Veitinger Gasse).
 Oberzellerergasse, III.
 Obkirchergasse, XIX., Ob.-Döbling.
 Odeongasse, II.
 Odoakerg., XVI., Ottakring.
 Oesterleing., XV., Fünfth.
 Oetzeltgasse, III.
 Onno-Kloppg., XIII., Penz.
 Operngasse, I.
 Opernring, I.
 Opeggasse, V.
 Opolzergasse, I.
 Ordengasse, X.
- Ordenstraße, s. Deutsch-ordenstraße.
 Ortlieb-gasse, XVII. (früher Herrengasse), Hernals.
 Ortnerg., XIV., Sechshaus.
 Ospelgasse, XX.
 Osterleiteng., XIX. (früher Schloßg.), Ob.-Döbling.
 Oswaldgasse, XII. (früher Augustnerg.) Altmannsd.
 Othmargasse, XX.
 Ottakring Hauptstr., XVI., Ottakring m. Ottakringer Straße in Hernals ein Straßenzug (jetzt Ottakringer Straße).
 Ottakringer Str., XVII., Hernals mit Hauptstr. in Ottakring (j. Ottakringer Str.).
 Ottakringer Straße, XVI. u. XVII. (früher Ottakringer Hauptstraße Ottakring u. Ottakringer Str. Hernals).
 Ottakringer Straße, XVII., Dornbach (jetzt Güpferlingstraße).
 Ottagasse, III.
 Ottostraße, abgeändert in Wilhelm Otto-Straße, XI., Simmering.
- P.**
- Pachmanng., XIII., Baumgarten.
 Pachmayerg., XI., Simrg.
 Pachmüllergasse, XII. (fr. Josefiggasse), U.-Meidling.
 Paffrathgasse, II.
 Paletzg., XVI., Ottakring.
 Palfy-gasse, XVII., Hernals.
 Palmgasse, XV., Fünfhaus.
 Paltaufg., XVI., Ottakring.
 Paltram-Platz, X., Inzersd. am Wienerberg.
 Panigl-gasse, IV.
 Panikeng., XVI., Ottakring.
 Pannaschgasse, V.
 Pantzerg., XIX., Ob.-Döbl.
 Papagenogasse, VI.
 Pappenheim-gasse, XX.
 Paradiesgasse, XIX. (früher Kreuzgasse), U.-Döbling.
 Parhamer-Platz, XVII., Hernals (jetzt Klemens Hoffbauer-Platz).
 Parhamer-Platz, XVII. (früher Petersplatz), Hernals.
 Parisergasse, I.
 Parkgasse, III.
 Parkgasse, XIII., Breitensee (jetzt Marnogasse).
 Parkgasse, XIII., Penzing (jetzt Hadikgasse).
 Parkg., XVII., Neuwaldegg mit Parkg. in Dornbach (jetzt Waldegg-hofgasse).
 Parkgasse, XVIII., Gersthof (jetzt Hockegasse).
 Parkring, I.
 Parkstr., XIII., Ob.-St. Veit (jetzt Ghelengasse).
 Parkstraße, XIII., Speising (jetzt Anton Langer-G.).
 Parkstr., XIX., O.-Döbling (jetzt Hasenauerstraße).
 Paschingg., XVII., Dornb.
 Pasettistraße, II. u. XX.
 Passauer-Platz, I.
 Patrubangasse, X.
 Paulanergasse, IV.
 Paulineng., XVIII., Währing mit Mayerg. in Weinhaus (jetzt Paulineng.).
 Paulinensteg, XVI., Ottakr.
 Paul Konrathgasse, XVII. (früh. Konrathg.), Dornb.
 Paulusgasse, III.
 Paulus-Platz, III.
 Payerg., XVI., Ottakring.
 Pazmanitengasse, II.
 Pelikangasse, IX.
 Pelzg., XV., Fünfth., d. verl. (jetzt Geyschlägergasse).
 Pensionsg., XI., Simmering.
 Penzinger Au, XIII. (siehe Au in Penzing).
 Penzingerstraße, XIII. (früher Hauptstr.), Penzing.
 Peregringasse, IX.
 Peregring., XIX., U.-Döbl. (jetzt Iglaseggasse).
 Pereirag., XIV., Rudolfsb.
 Pestalozzigasse, I.
 Peter Jordan-Str., XIX., Petersplatz, I.
 Petersplatz, XVII., Hernals (jetzt Parhamer-Platz).
 Petraracagasse, I.
 Petraschgasse, XX.
 Petrusgasse, III.
 Pettenkofengasse, III.
 Petzvalgasse, IV.
 Peyerlg., XVI., Neulerchf.
 Pezzlgasse, XVII. (früher Karlsgasse), Hernals.
 Pezzlpark, XVII.
 Pfadenhauerg., XIII., Penz.
 Pfaffenau-g., XI., K.-Ebersd.
 Pfarrer Deckert-Pl., XVIII., Weinhaus.
 Pfarrg., XII., Unt.-Meidling (jetzt Albrechtsbergg.).
 Pfarrgasse, XIII., Penzing m. Friedhofstr. i. Penzing (jetzt Einwanggasse).
 Pfarrgasse, Große, II.
 Pfarrgasse, Kleine, II.
 Pfarr-Platz, XIX., Heiligst.
 Pfarrhofgasse, III.
 Pfarrhofg., XIII., Baumgart. (jetzt Kefergasse).
 Pfarrwieseng., XIX. (früher Karlsig.), Unter-Döbling.
 Pfauengasse, VI.

Pfeffergasse, II.
 Pfefferhofgasse, III.
 Pfeiferg., XI., Simmering
 (jetzt Sedlitzkygasse).
 Pfeiffenberg., XIII. (fr.
 Bäckergasse), Hacking.
 Pfeiferg., XIV., Sechshaus.
 Pfeilgasse, VIII.
 Penninggeldg., XVI., Otta-
 kring.
 Pluggasse, IX.
 Philippgasse, XIII. (früher
 Bäckergasse), Penzing.
 Phorusgasse, IV.
 Phorus-Platz, IV. und V.
 Piaristengasse, VIII.
 Pichlergasse, IX.
 Pichlergasse, XVII., Hern.
 (jetzt Müglendergasse).
 Pichlerg., XVII., Dornbach
 (jetzt Andergasse).
 Pielachgasse, XX.
 Pierrong., XIII. (fr. Neue
 Straße III, i. d. Cottage-
 Anlagen in Baumgarten).
 Pilgramgasse, V.
 Pillergasse, XIV. (früher
 Wehrgasse), Sechshaus.
 Pillersdorfsgasse, II.
 Planetengasse, X.
 Plankengasse, I.
 Plankeng., XII., Gaudenz-
 dorf mit der Plankeng. in
 Sechshaus (jetzt Diefen-
 bachgasse).
 Plankengasse, XIII., Ober-
 St. Veit (jetzt Diabellig.).
 Plankeng., XIV., Sechshaus
 m. Plankeng. in Gaudenz-
 dorf (jetzt Diefenbachg.).
 Platz, Am, XIII., Hietzing.
 Plenerg., XI., Simmering
 (jetzt Greifgasse).
 Plenerg., XVIII., Währing.
 Plösselgasse, IV.
 Pöchlarnstraße, XX.
 Pohlgasse, XII. (früher
 Radetzkygasse), Unter-
 Meidling.
 Pointeng., XVII., Dornb.
 Pokornygasse, XIX. (früh.
 Donaug.), Ob.-Döbling.
 Porzellangasse, IX.
 Roschgasse, XIII. (früher
 Annagasse), Breitensee.
 Possingerg., XVI., Ottakr.
 Postgasse, I.
 Poststraße, XIII., Penzing,
 mit Hauptstr. in Baum-
 garten und Hauptstr. in
 Hütteldorf (j. Linzer Str.).
 Posthorngasse, III.
 Pottendorferstraße, XII.
 Pötzleinsdorfer Höhe,
 XVIII., Pötzleinsdorf.
 Pötzleinsdorfer Str., XVII.,
 Dornbach (jetzt Kreuz-
 wiesengasse).

Pötzleinsdorfer Str., XVIII.
 (fr. Hptstr.), Pötzleinsdf.
 Pötzleinsdorfer Str., XIX.,
 Ob.-Döbling (jetzt Hart-
 äckerstraße).
 Pouthong., XIV. Rudolfsh.
 (XV. Fünfhaus).
 Praetoriusgasse, III.
 Pragerstraße, III.
 Prager Reichsstraße, II.
 Prälatenkreuzg., XIX. Döbl.
 Pramergasse, IX.
 Prater, II.
 a) oberer Teil.
 b) Ausstellungsteil.
 c) Krieau.
 d) unterer Teil.
 e) Volksprater.
 Prater, Gürtelstraße, II.
 Praterstern, II.
 Praterstraße, II.
 Prechtlgasse, IX.
 Predigergasse, I.
 Preindlgasse XIII. (früher
 Mühlbachg.), O.-St. Veit.
 Premlechnergasse, XII.,
 Hetzendorf.
 Premreiner., XIII., Ober-
 St. Veit.
 Preßgasse, IV.
 Pretschgog., XVII. (früher
 Andreasg.), Dornbach.
 Preysingg., XIII., Penzing
 (jetzt Frobergasse).
 Preysinggasse, XV., Ru-
 dolfshcim.
 Prinz Eugen Straße, XIX.,
 Ober-Döbling.
 Prinz Karl-Gasse, XIV.,
 Rudolfshcim.
 Probussgasse, XIX. (früher
 Herrng.), Heiligenstadt.
 Prochstraße, XIII., Penzing.
 Pröllgasse, XIII. (früher
 Augasse, Hacking).
 Promenade, XIII., Hacking.
 Promenade, XIX., Ober-
 Döbling (jetzt Weilg.).
 Promenadeg., XIII., Hüttel-
 dorf (jetzt Isbarygasse).
 Promenadeg., XVII. Dornb.
 Promenadeweg, XIII. Hietz.
 Pronaygasse, XII. (früher
 Schulgasse), Hetzendorf.
 Puchsbaumgasse, X.
 Puchsbaum-Platz, X.
 Pulverturm., IX. u. XVIII.
 Purgstallgasse, II., siehe
 Hammer-Purgstall-Gasse.
 Pyrkerstraße, XIX. (früher
 Alleeg.), Ob.-Döbling.

Q.

Quarinplatz, X.
 Quellengasse, X. (jetzt
 Quellenstraße).
 Quelleng., XII., U.-Meidlg.
 (jetzt Rottmayrgasse).

Quellen-Platz, X.
 Quellenstraße, X. (früher
 Quellengasse).
 Quergasse, XIII., Hacking.
 Quergasse, XVIII., Währg.
 (j. Anna Frauer-Gasse).
 Quergasse, XIX., Nußdorf
 (jetzt Holzgasse).

R.

Raaberbahn, XI.
 Raaberbahngasse, X.
 Rabengasse, III.
 Raben-Platz, I.
 Rabensteig, I.
 Radeckgasse, IV.
 Radelmayerg., XIX. (frü-
 her Leibenfrostg.), Ober-
 Döbling.
 Radetzkygasse, XII., Unt-
 Meidling (jetzt Pohlg.).
 Radetzkyplatz, III.
 Radetzkystraße, III.
 Radingerstraße, II.
 Radtnerg., XVI., Ottakr.
 Rafaelgasse, XX.
 Rahlgasse, VI.
 Raimundgasse, II.
 Rainergasse, IV. und V.
 Rainer-Platz, IV.
 Rampengasse, XIX., Hei-
 ligenstadt.
 Ramperstorffergasse, V.
 Randhartingergasse, X.
 Ranftlg., XVII. und XVIII.
 (fr. Währinger-Gasse in
 Hernald und Währinger-
 Gasse in Währing).
 Rangierbahnhf., XIII. Penz.
 Rappachgasse, XI. (früher
 Antonigasse).
 Raschgasse, XIII. (früher
 Bergstraße), Hacking.
 Rasumofskygasse, III.
 Rathausstraße, I.
 Rathstraße, XVIII. (früher
 Sievinger Str.), Neustift
 am Walde.
 Ratmannsdorfgasse, XIII.,
 Lainz.
 Ratschkygasse, XII. (früher
 Laudong.), U.-Meidling.
 Rauchg., XII., U.-Meidling.
 Rauchfangkehrerg., XIV.,
 Sechshaus.
 Rauhensteingasse, I.
 Rauscherstraße, II. u. XX.
 Rautenstrachgasse, XI. (fr.
 Weintraubeng.), Smrg.
 Ravelinstr., XI., Simmg.
 Rebhanngasse, XX.
 Redtenbacherg., XVI. (frü-
 her Schotteng.), Ottakr.
 Redtenbacherstraße, X.,
 Inzersdorf a. Wbg. mit
 Rotenhof im X. Bezirk
 (jetzt Rotenhofgasse).

- Regierungsgasse, I.
Reichg., XIII., U.-St. Veit.
Reichsapfelg., XIV. (früher Neugasse), Rudolfsh. Reichsratsplatz, I. (jetzt Schmerling-Platz).
Reichsratsstraße, I.
Reichsstraße, XI., Kaiser-Ebersdorf mit Hauptstr. in Simmering (jetzt Simmeringer Hauptstraße).
Reillgasse, XIII., Speising.
Reindorf., XIV., Rudolfsh.
Reinhartg., XII., Hetzendorf mit Hietzinger Straße in Hetzendorf. (j. Schlöglg.).
Reinhartg., XVI., Ottakring und Neulerchenfeld.
Reinlgasse, XIII., Penzing.
Reinprechtsdorferstr., V.
Reischachstraße, I.
Reisenberg, Gut, XIX., Grinzing.
Reisingergasse, X.
Reisnerstraße, III.
Reithlgasse, XIX. (früher Hermannstr.), Ob.-Döbl.
Reithoffer-Platz, XIV. und XV., Rudolfsh. und Fünfhaus.
Reitschulgasse, I.
Rembrandtstraße, II.
Renngasse, I.
Rennweg, III.
Reschgasse, XII., Unter-Meidling.
Resslgasse, IV.
Retlichg., XIII., Hütteldorf.
Richardgasse, III.
Richardg., X., Inzersdorf a. Wbg. als Fortsetz. der Leebgasse im X. Bezirk (jetzt Leebgasse).
Rich. Wagner-Platz, XVI. (fr. Goetheplatz), Ottakr.
Richtergasse, VII.
Richthausenstraße, XVII. u. XVIII., Hernalis u. Währ.
Rieglerg., XVIII., Währ.
Riemergasse, I.
Rieplstraße, X.
Riesgasse, III.
Rinnböckstr., XI., Simmg.
Rittergasse, IV.
Ritterg., XVI., Ottakring (jetzt Deinhardsteing.).
Rittingerg., X., Inzersdorf a. Wbg. als Fortsetz. der Davidgasse im X. Bezirk (jetzt Davidgasse).
Robertgasse, II.
Robert Hamerling-Gasse, XV., Fünfhaus.
Rochusgasse, III.
Rochusg., XIII., Penzing (jetzt Iheringasse).
Rochus-Platz, III.
Rockhgasse, I.
Rodlergasse, XIX., Ober-Döbling (bei Or.-Nr. 68 der Krottenbachstraße).
Roesnergasse, XII. (früher Kircheng.), U.-Meidling.
Rögergasse, IX.
Roggendorfg., XVII., Hern.
Rohrbacherstr., XIII. (früh. Kreuzstr.), Ob.-St. Veit.
Rokitanskyg., XVII., Hern.
Rollingergasse, XII.
Romanogasse, XX.
Römerg., XVI., Ottakring.
Römersthalg., XI., Simmg.
Rosaliengasse, XII., Unter-Meidling.
Rosasg., XII. (fr. Matzleinsdorfer Str. i. U.-Meid. zw. der Ruckerg. u. verlängerten Millerg. u. Halbgasse in O.- u. U.-Meidl.).
Roseggerg., XI., Simmering (jetzt Felsgasse).
Roseggerg., XVI., Ottakr.
Rosenbursenstraße, I.
Rosengasse, I.
Roseng., XIII., Hütteldorf (jetzt Rosentalgasse).
Rosenhügelgasse, XVI., Ottakring mit Schwarzenbergg. in Dornbach (jetzt Zeillergasse).
Rosenhügelstraße, XII., Hetzendorf.
Rosensteingasse, XVI. und XVII. (früh. Rosensteingasse in Hernalis und Rosensteing. in Ottakr., ein Straßenzug).
Rosentalgasse, XIII. (fr. Rosengasse), Hütteldorf.
Rosinagasse, XV., Fünfhaus.
Rosinagasse, XIX., Ober-Döbling (auch Artariag. und Mostlergasse benannt gewesen, jetzt Glatzgasse).
Roßauergasse, IX.
Roßauer Lände, IX. (jetzt Elisabeth-Promenade).
Rotgasse, I.
Rotenhausgasse, IX.
Rote Kreuzgasse, II.
Rote Mühlgasse, XII. (fr. Ferdinandsgasse in Ob.- und Unter-Meidling).
Rotenhofgasse, X. (früher Redtenbacherstraße in Inzersdorf a. Wbg. und Rotenhofg. im X. Bezirk ein Straßenzug).
Rotenlöwegasse, IX.
Rotensterngasse, II.
Rotenturmstraße, I.
Roterbergg., XIII. (früher Gärtnergasse in Lainz).
Roterdstr., XVI., Ottakr.
Roterhof, VIII.
Rothenburgstraße, XII.
Rotkirchstraße, V. (früher Breitenfurterstraße).
Rottmayrgasse, XII. (früher Quellengasse in Unter-Meidling).
Rottstraße, XIII., Penzing.
Rötzerg., XVII., Hernalis.
Rubensgasse, IV.
Ruckerg., XII., U.-Meidling.
Rückertgasse, XVI. (früher Schulgasse in Ottakring).
Rüdengasse, III.
Rüdigergasse, V.
Rudolfgasse, X., Inzersdorf a. Wbg. mit Franz Josefs-Gasse in Inzersdf. (jetzt Hardtmuthgasse).
Rudolfg., XII., Hetzendorf (jetzt Boergasse).
Rudolfinerg., XIX. (früher Langg. in U.-Döbling).
Rudolfsgasse, III.
Rudolfsg., XII., Unt.-Meidling (jetzt Abmayerg.).
Rudolfsg., XIII., O.-St. Veit (jetzt Glasauergasse).
Rudolfsplatz, I.
Rudolfstr., XIII., Breitensee (jetzt Draskovichgasse).
Rudolfstr., XIV., Rudolfsh. heim (jetzt Johnstraße).
Rudolf von Alt-Platz, III.
Rueppgasse, II.
Rufgasse, IX.
Rupertgasse, XIII.
Rupertus-Platz, XVII. (fr. Kirchenplatz in Dornb.).
Ruprechtsplatz, I.
Ruprechtsstiege, I.
Rußpekkgasse, XIII. (früher Brückeng. in Hacking).
Rusteng., XIV., Rudolfsh.
Ruthgasse, XIX. (früh. Feldgasse), Unter-Döbling.

S.

- Sachsengasse, XX.
Sachsengasse, XIII., O.-St. Veit (jetzt Testarellog.).
Sachsenplatz, XX.
Sachsg. (s. Hans Sachsg.).
Sackgasse, I.
Sackgasse, XII., Gaudenzd. (jetzt Haebergasse).
Sackg., XII., Ob.-Meidling (jetzt Marinonigasse).
Sackg., XIII., Ob.-St. Veit (jetzt Bergenstammg.).
Sackgasse, XIV., Sechsh. (jetzt Zapertgasse).
Sackgasse, XVIII., Gersthof (jetzt Schalkgasse).
Sackg., XVIII., Pötzleinsdf. (j. Schwendenweing.).
Sagedergasse, XII., Altmanndorf.

- Saileräckerg., XIX., Ober-Döbling.
- Saillerg., XVI., Ottakring (jetzt Lindauergerasse).
- Salesianergasse, III.
- Saliergasse, XVIII. (früher Weinberggasse), Gersthf.
- Salisstr. XIII., Breitensee.
- Salmannsdorfer Str., XVII. Neuwaldegg (bisher Tiefaustraße benannt), jetzt Artariastraße.
- Salmannsdorfer Str., XVIII. (früher Hauptstr.), Salmannsdorf.
- Salmgasse, III.
- Salvatorgasse I.
- Salvatorianerplatz X.
- Salzachstraße XX.
- Salzergasse IX.
- Salzgasse I.
- Salzgries I.
- Salztorgasse I.
- Sampogasse, XIII. (früher Schmelzg.), Breitensee.
- Samptwandnergasse, XIII. (früher Friedhofstraße) Hütteldorf.
- St. Bartholomäus-Pl., XVII. (fr. Kirchenplatz), Hern.
- St. Georg - Platz, XIX., Kahlenbergerdorf.
- St. Jakobsgasse, XIII. (siehe Jakobsgasse).
- St. Nikolaus-Platz, III.
- St. Ulrichsplatz, VII. (siehe Ulrichsplatz).
- St. Veitallee, XIII. (siehe Unter-St. Weiter-Allee).
- St. Veitgasse, XIII. (siehe Veitgasse).
- St. Weiter Straße, XIII. (s. Weiterstraße).
- Sandgasse, XIX. (früher Johannessg.), Grnzing.
- Sandleiteng., XVI. u. XVII. (früher Dornbacherstr.), Ottakring und Hernals.
- Sandwirtgasse, VI.
- Sanettystraße, VIII.
- Santa Lucia-Platz, II.
- Satzberggasse, XIII. (früher Schmiedg.), Hütteldorf.
- Säulengasse, IX. u. XVIII. (früher Säulengasse im IX. Bez. u. Säulengasse in Währ., ein Straßenzug).
- Sauraugasse, XIII., Lainz.
- Sautergasse, XVII., Hernals.
- Savoyenstr., XVI., Ottakr.
- Scalagasse, V.
- Schablerg., XIX., Kahlenbergerdorf.
- Schadinag., XVII., Hernals.
- Schafberg, XVIII., Pötzleinsdorf.
- Schafbergg., XVIII. (früher Badg.), Pötzleinsdorf.
- Schäffergasse, IV.
- Schalkgasse, XVIII. (früher Sackgasse), Gersthof.
- Schallautzerstraße, I.
- Schallergasse, V.
- Schanzstraße, XIII. (früher Wiener Straße), Breitens.
- Schauflergasse, I.
- Schaumburgergasse, IV.
- Schaumburgerstraße, X., Inzersdorf a. Wbg. und Marxerg. in Inzersdorf (jetzt Trostgasse).
- Schätzgasse, XIX., Nußdf.
- Schegarg., XIX., O.-Döbl.
- Scheibenbergstr., XVIII. (fr. Friedhofstr. in Gersthof, Schönbrunner Straße in Pötzleinsdf., ein Straßenzug).
- Scheibengasse, XIX. (fr. Berggasse), U.-Döbling.
- Scheidlstr., XVIII., Gersthf.
- Schelleingasse, IV.
- Schellhammergasse, XVI. u. XVII. (fr. Laudong. in Ottakr. u. Fuhrmannsg. in Hernals ein Straßenzug).
- Schellingergasse, XIV., Rudolfshheim (jetzt Benedict Schellinger-Gasse).
- Schellinggasse, I.
- Schemmerlstr., XI., Smrg.
- Schenkenstraße, I.
- Scherrgasse, XI., Simmrg.
- Scherzergasse, II.
- Schiffamtsgasse, II.
- Schiffgasse, Große, II.
- Schiffgasse, Kleine, II.
- Schiffmühlenstraße, II.
- Schikanedergasse, IV.
- Schillerg., I. (j. Makartg.).
- Schillergasse, XII., Unter-Meidling (jetzt Viertelalgasse).
- Schiller-Platz, I.
- Schillergasse, XIII. (früher Feldg. in Speising).
- Schimmelgasse, III.
- Schindlerg., XVIII. (früher Bergsteigg.), Gersthof.
- Schinnaglgasse, XVI., Neulerchenfeld.
- Schlachthausgasse, III.
- Schlagergasse, IX.
- Schlechtastraße, X. u. XI.
- Schleiergasse, X.
- Schleifmühlgasse, IV.
- Schlesinger-Platz, VIII.
- Schlickgasse, IX.
- Schlickplatz, IX.
- Schlößlgasse, XII. (früher Reinhartgasse in Hetzendorf u. Hietzinger Straße in Hetzendorf).
- Schloßberg (s. Am Schloßberg).
- Schloßbergg., XIII., Hacking.
- Schlüsselgasse, VIII.
- Schloßgasse, V.
- Senloßg. XIX., O.-Döbling (jetzt Osterleitengasse).
- Schlüsselgasse, IV.
- Schmalzhofgasse, VI.
- Schmelzerbrücken-Rampe, XV., Fünfhaus.
- Schmelzer Exerzierplatz, XV., Fünfhaus.
- Schmelzer-Friedhofstr. XV. (fr. Friedhofstr.), Fünfhaus.
- Schmelzgasse, II.
- Schmelzg. XIII., Breitensee (jetzt Sampogasse).
- Schmelzg. XIV., Rudolfshheim (jetzt Lehnnergasse).
- Schmerlinggasse, XVII., Hernals u. Wichtelg. in Ottakr. (jetzt Wichtelg.).
- Schmerling-Platz, I.
- Schmidgasse VIII.
- Schmidg. XIII., Hütteldorf (jetzt Satzberggasse).
- Schmidgunstg., XI. (früher Dorfg.), Kaiser-Ebersdf.
- Schmiedg., XIII., Penzing (jetzt Beckmannngasse).
- Schmiedtg. XVIII., Gersthf.
- Schmidt Messerschmidtg.).
- Schmöllerlgasse, IV.
- Schneidergasse, XI.
- Schnirchgasse, III.
- Schober-Platz, X.
- Schöffelgasse, XIII. (jetzt Barchettigasse).
- Schöffelg., XVIII., Gersthof.
- Scholzgasse, II.
- Schönbornngasse, VIII.
- Schönbrunner-Allee, XII., Hetzendorf.
- Schönbrunner-Allee, XIII., Penzing.
- Schönbrunner Hauptstr., XII., Gaudenzdorf mit Schönbrunner Hauptstr. in Ober- u. Unter-Meidling (j. Schönbrunner Str.).
- Schönbrunner Schloßstraße XII.
- Schönbrunner Str. IV., V. u. XII (die früh. Hundstürmer Str. im IV. und V. Bez. mit der früheren Meidling - Schönbrunner Straße in Ob. u. Unt.-Meidling ein Straßenzug).
- Schönbrunner Straße, XIII., XIV u. XV (jetzt Mariahilfer Straße als Forts. der Mariahilfer Straße im VI und VII. Bez.).
- Schönbrunner Str., XVIII., Gersthof mit Schönbrunner Straße in Pötzleinsdorf und Friedhofstr. in Gersthof (jetzt Scheibenbergstraße).

- Schönbrunner Schloßstr., XII. u. XIII.
 Schönburgstraße, IV.
 Schönerergasse, XIII., Breitensee.
 Schönlaterngasse, I.
 Schönngasse, II.
 Schopenhauerstraße, XVIII. (früher Wiener Straße in Währing).
 Schöpferg., XII., Hetzendf
 Schottenastraße, XX.
 Schotten Bastei, I.
 Schottenfeldgasse, VII.
 Schottengasse, I.
 Schotteng., XVI., Ottakring (jetzt Redtenbacherg.).
 Schottenhofgasse, VII.
 Schottenring, I.
 Schrankenberggasse, X.
 Schrankgasse, VII.
 Schreigasse, II.
 Schreibergasse, VI.
 Schreiberweg, XIX., Grinz.
 Schreyvogelgasse, I.
 Schröttergasse, X.
 Schrottgießergasse, II.
 Schrotzbergstraße, II.
 Schubertgasse, IX.
 Schubertg., XVI., Ottakr. (jetzt Dampfbadgasse).
 Schulerstraße, I.
 Schulgasse, III. (j. Eslarn.).
 Schulgasse, XI., Simmering (jetzt Drischützgasse).
 Schulg., XII., O.-Meidling (jetzt Frauenheimgasse).
 Schulg., XII., U.-Meidling (jetzt Bendlgasse).
 Schulgasse, XII., Hetzendf. (jetzt Pronaygasse).
 Schulgasse, XIII., Baumg. (jetzt Felbigergasse).
 Schulgasse, XIII., Breitensee (jetzt Hägelingasse).
 Schulgasse, XIII., Penzing (jetzt Diesterweggasse).
 Schulgasse, XIV., Sechsh. (jetzt Storchengasse als Fortsetz. der Storchengasse in Gaudenzdorf).
 Schulg., XVI., Ottakring (jetzt Rückertgasse).
 Schulgasse, XVII., Hernald (jetzt Kindermannngasse).
 Schulg., XVIII., Währing.
 Schulgasse, XIX., Grinzling (jetzt Mannagettgasse).
 Schulgasse, XIX., Unter-Sievering mit der bestehenden Windhaberg. (jetzt Windhabergasse).
 Schulhof, I.
 Schulgasse, I.
 Schulweg, XIX., Heiligenstadt.
 Schulz - Straßnitzki - Gasse IX.
 Schumanng., XVII. u. XVIII. (fr. Mitterbergg. i Hernald u. Annagasse i. Währing, ein Straßenzug).
 Schußlinie, XI., Simmering.
 Schußwalgasse, V.
 Schüttau-Platz, II.
 Schüttaustraße, II.
 Schüttelstraße, II.
 Schützengasse, III.
 Schwabengasse, III.
 Schwangasse, I.
 Schwarzgasse, VI.
 Schwarzenbergg., XVII., Dornb m. Rosenhügelg. in Ottakr. (j. Zeillerg.).
 Schwarzenberg-Platz, I.
 Schwarzenbergstraße, I.
 Schwarzhorngasse, V.
 Schwarzingergasse, II.
 Schwarzspanierstraße, IX.
 Schwechater Str., XI., Kais.-Ebersd. (jetzt Dreherstr.).
 Schwedengasse, XX.
 Schweglerstraße, XIV., Rudolfsheim.
 Schweißgasse, II.
 Schweizertalstraße, XIII. (früher Neustiftgasse u. Schweizertalstr. in Ob.-St. Veit, ein Straßenzug).
 Schwemmngasse, II.
 Schwendenweing., XVIII. (fr. Sackg.), Pötzleinsd.
 Schwenderg., XIII. u. XIV. (fr. Markt in Penzing u. Markt in Rudolfsheim).
 Schwenkg., XII., U.-Meidl.
 Schwertgasse, I.
 Schwibbogengasse, I.
 Schwindgasse, IV.
 Sebastian Brunner-Gasse, XIII., Unter-St. Veit.
 Sebastian Kelch - Gasse, XIII., Breitensee.
 Sebastian Kneipp-Gasse, II.
 Sebastian-Platz, III.
 Sechshauer Gürtel, XIV., Sechshaus.
 Sechshauer Straße, XIV. u. XV. (früher Hauptstraße in Rudolfsheim. Sechshaus u. Fünfhaus).
 Sechskrügelgasse, III.
 Sechschimmelgasse, IX. u. XVIII. (fr. Sechschimmelg. i. IX. Bez. u. Sechschimmelgasse in Währing).
 Sechtergasse, XII. (früher Luiseng.), Unt.-Meidling.
 Seckendorfstraße, XIII., Breitensee.
 Sedlitzkygasse, XI. (früher Pfeiferg.), Simmering.
 Seeböckg., XVI., Ottakr.
 Seegasse, IX.
 Seeschlachtweg, XI., Smrg.
 Seidengasse, VII. und XV. (früher Seideng. im VII. Bez. und in Fünfhaus).
 Seidlgasse, III.
 Seiferterstraße, XIII. (früher Kaiser Franz Josef-Str.), Ober-St. Veit.
 Seilergasse, I.
 Seilerstätte, I.
 Seisgasse, IV.
 Seitenbergg., XVI., Ottakr.
 Seitenstettengasse, I.
 Seitzergasse, I.
 Sellenygasse, II.
 Sellenygasse, X., Inzersdorf a. Wbg., als Fortsetzung der Muhreng. im X. Bez. (jetzt Muhreng.).
 Sellengerg., XI. (fr. Kreuzgasse, auch ob. Querg. gen.), Kais.-Ebersdorf.
 Selzerg., XIV., Rudolfsheim.
 Sempergasse, X., Inzersdorf a. Wbg., als Fortsetz. der Leibnitzgasse im X. Bez. (jetzt Leibnitzg.).
 Semperstr., XVIII. (früher Döblinger Str.), Währing.
 Senefelderg., X. (fr. Hansengasse in Inzersd. a. Wbg. und Senefelderg. im X. Bezirk, ein Straßenzug).
 Sennngasse, X. u. XI.
 Sensengasse, IX.
 Serravagasse, XIII. (früher Hannoverg.), Penzing.
 Servitengasse, IX.
 Seumeungasse, XII. (früher Gemeindg.), Gaudenzdf.
 Seuttergasse, XIII. (früher Wasagasse), Hacking.
 Severingasse, IX.
 Severinusg., XIX., U.-Siev. (jetzt Fröschelgasse).
 Siccardsburgg., X. (früher Heinrichgasse in Inzersdorf a. Wbg., m. Siccardsburggasse im X. Bezirk, ein Straßenzug).
 Sickenbergg., XIX. (früher Donastraße), Nußdorf.
 Siebenbrunnenfeld, V.
 Siebenbrunnengasse, V.
 Siebenbrunnen-Platz, V.
 Siebeneicheng., XIII. Penz.
 Siebensterngasse, VII.
 Siebertgasse, V.
 Siegelgasse, III.
 Sievinger Straße, XVIII., Neustift a. W. (j. Rathstr.).
 Sievinger Straße, XIX. (früher Hauptstraße in Unt.-Sievering u. Hauptstraße in Ob.-Sievering).
 Sigmundngasse, VII.
 Sigmundng., XIV., Rudolfsheim (jetzt Denglerg.).
 Silberg., XIX., U.-Döblig.

- Simmeringer Haide, s. Auf der Simmeringer Haide.
 Simmeringer Hauptstr., XI. (fr. Hauptstr. i. Simmrg. u. Schweichater Reichsstr. in Kaiser-Ebersdorf, ein Straßenzug).
 Simmeringer Lände, XI. (früh. Donaukanallände), Kaiser-Ebersdorf.
 Simmeringer Str., X. (jetzt Gudrunstraße).
 Simondenkgasse, IX.
 Simonygasse, XVIII.
 Sinagasse, II.
 Singerstraße, I.
 Singrienergasse, XII. (früh. Jahngasse), U.-Meidling.
 Skodagasse, VIII.
 Sobieskig., IX. u. XVIII.
 Sobieski-Platz, IX.
 Sofienbrückengasse, III.
 Sollingergasse, XIX.
 Sommarugag., XVIII. (früh. Uniongasse), Währing..
 Sommerg., XIX., O.-Döbl.
 Sommererg., XIII. (früher Brunneng.), Ob.-St. Veit.
 Sommerhaidenweg, XVIII, Pötzleinsdorf.
 Sonnberg-Pl., XIX., O.-D.
 Sonnenfelsgasse, I.
 Sonnenhofgasse, V.
 Sonnenuhrgasse, VI.
 Sonnleitnergasse X.
 Sonnewdgasse, X.
 Sorbaitgasse, XV. (früher die Fortsetzung d. Kandlgasse in Fünfhaus üb. d. Gürtel hinaus), Fünfhaus.
 Spallartgasse, XIII. (früher Herrngasse), Breitensee.
 Sparkasseplatz, XIV., Rudolfsh.heim.
 Spaungasse, XX.
 Speckbacher., XVI. (früh. Hofergasse), Ottakring.
 Speisinger Str., XIII. (fr. Hauptstraße in Speising u. Wiener Str. i. Mauer).
 Spengergasse, V.
 Sperlgasse, Große, II.
 Sperlgasse, Kleine, II.
 Sperrgasse, XV., Fünfhaus.
 Spiegelgasse, I.
 Spießhammerg., XII. (frh. Magdalenag.), U.-Meidl.
 Spindelegger., XVI., Ottak.
 Spinnerin, s. Zur Spinnerin.
 Spinnngasse, XI., Simmering
 Spitalgasse, IX.
 Spittlauerergasse, IX.
 Spittlauer Lände, IX.
 Spittelberggasse, VII.
 Spittelbreitengasse, XII. (fr. Brestelg.), U.-Meidling.
 Spitzacker., XVII., Hern.
 Spohrstraße, XIII.
- Sporckenbüchel, XVIII., Whg.
 Spörlingasse, VI.
 Spöttelg., XVIII., Weinh.
 Springergasse, II.
 Springsiedelweg, XIX., Heiligenstadt.
 Staatsbahngasse, X.
 Stacheg., XII., Hetzendorf.
 Stadiongasse, I.
 Stadlerstr. XIII., O.-St. Veit.
 Stadtgutgasse, Große, II.
 Stadtgutgasse, Kleine, II.
 Stagl-gasse, XV. (früher Braugasse), Fünfhaus.
 Stallburggasse, I.
 Stammgasse, III.
 Stampfergasse, XIII. (früh. Bräuhausg.), Hacking.
 Stanislausgasse, III.
 Starchantgasse, XVI., Ottakring.
 Starhemberg-gasse, IV.
 Starkfriedg., XVIII., Pötzleinsdorf.
 Stärkg., XII., U.-Meidling.
 Stättermayergasse, XIV., Rudolfsh.heim.
 Staudgasse, XVIII. (früher Johannesg.), Währing.
 Staudigl-gasse, X.
 Staudingergasse, XX.
 Steckhoveng., XIII. (früher Josephigasse), Hietzing.
 Steggasse, V.
 Steinacker-gasse, XII. (früh. Hirscheng.), U.-Meidling.
 Steinbauergasse, V. u. XII.
 Steinbruch, XIII., Penzing.
 Steinbruchstr., XIII., Breitensee.
 Steinbüchlweg, XIX., Heiligenstadt.
 Steindlgasse, I.
 Steiner., XIV., Rudolfsh. (jetzt Wurmsergasse).
 Steiner., XVII., Hernals.
 Steinfeldg. XIX., Heiligenstadt.
 Steingasse, III.
 Steinhagegasse, XII. (früh. Gärtnerg.), Gaudenzdorf.
 Steinhofstr., XVI. (früher Waldstr.), Ottak. (führt zur Restaur. „Steinhof“).
 Steinlechnerg., XIII. (früh. Neugasse), Lainz.
 Stephaniebadg., XIII. (früh. Badgasse), Hietzing.
 Stephanieg., X., Inzersdorf a. Wbg., mit d. Angelig. in Inzersd. ein Straßenzug (jetzt Angeligasse).
 Stephaniegasse, XIX., Ob.-Döbling (j. Colloredog.).
 Stephanie-Pl., XVI., Ottak.
 Stephaniestraße, II.
 Stephansplatz, I.
 Sterneck-Platz, II.
- Stern-gasse, I.
 Stern-gasse, XVI., Ottakr. u. Stern-g. XVII., Hernals (jetzt Haslingergasse).
 Sternwartestraße, XVIII., Währing.
 Sternwartgasse, I. (jetzt Windhaaggasse).
 Steudlgasse, X.
 Steyrerhof, I.
 Stiebgasse, VI.
 Stieberg., XII., Gaudenzdf. v. d. Schönbrunner Str. b. z. Wien (j. Längenfeldg.).
 Stiebergasse, XII. u. XIV., Gaudenzd. u. Sechsh. v. d. Wien b. z. Ullmannstraße bleibt als Stieberg.
 Stiffigasse, VII.
 Stiffigasse, XII., Unt.-Meidling (jetzt Klähr-gasse).
 Stiffigasse, XVII., Hernals (jetzt Geblergasse).
 Stiffigasse, XVII., Dornbach (jetzt Balderichg.).
 Stillfriedpl., XVI., Ottakr.
 Stöbergasse, V.
 Stockhammergasse, XIII. (fr. Kircheng.), Hütteldorf.
 Stock-im-Eisen-Platz, I.
 Stock im Weg, XIII. (früh. Josefig.), Ob.-St. Veit.
 Stolberggasse, V.
 Stollgasse, VII. und XV.
 Stolzthalergasse, VIII.
 Storcheng., XII., Gaudenzd.
 Storcheng., XII. und XIV. (früh. Schulg. in Sechshaus, als Fortsetzung der bestehenden Storcheng.).
 Storkgasse, V.
 Stoß-im-Himmel, I.
 Strassergasse, XIX. (früh. Ferstelgasse), Grinzing.
 Straßschwandnerstraße, XIII., Penzing.
 Strauchgasse, I.
 Straußgasse, XX.
 Straußg. (s. Joh. Straußg.).
 Straußengasse, V.
 Streffleurgasse, XX.
 Strehlgasse, XVIII., Neustift am Walde.
 Streichergasse, III.
 Strobachgasse, V (früher Wildenmann-gasse).
 Strobelgasse, I.
 Strohgasse, III.
 Strohberggasse, XII. (früh. Herzgasse), Hetzendorf.
 Stroheckgasse, IX.
 Strohmayergasse, VI.
 Stromstraße, XX.
 Strozzigasse, VIII.
 Strudelhof, IX.
 Stubenbastei, I.
 Stubenring, I.
 Stuckgasse, VII.

- Studenyg., XI., Simmering.
 Stumpfergasse, VI.
 Sturzgasse, XIV., Rudolphsh.
 Stüwerstraße, II.
 Suchenwirt-Platz, X., In-
 zersdorf a. Wbg.
 Südbahnstr., Vordere, X.
 Südbahnstr., Hintere, X.
 Süßgasse, XIV., Rudolphsh.
 Sulmgasse, XVI., Ottakring.
 Sulzweg, XVIII., Salmanns-
 dorf mit Herrengasse in
 Salmannsdorf (jetzt Am
 Dreimarkstein).
 Suppég., XIII., U.-St. Veit.
 Süßmayergasse, X.
 Swietengasse (siehe Van
 Swietengasse).
 Syringg., XVII., Hernals.
- T.**
- Tabor, Am, II.
 Taborstraße, II. u. XX.
 Talgasse, XV., Fünfhaus.
 Tallesbrunnengasse, XIX.
 Tanbruckgasse, XII. (früh.
 Binderg.), Unt.-Meidling.
 Tandellmarktgasse, II.
 Tannengasse, XV., Fünfh.
 Tauberggasse, XVII. (früher
 Dorotheerg.), Hernals.
 Taubstummengasse, IV.
 Technikerstraße, IV.
 Tegethoffstraße, I.
 Tegethoffstr., XIII., Penz.
 (jetzt Winkelmannstr.).
 Teichackergasse, XII. (früh.
 Annagasse), U.-Meidling.
 Teichg., XVI. u. XVII. (fr.
 Teichgasse in Ottakring
 und Teichg. in Hernals).
 Teinfaltstraße, I.
 Tellgasse, XV., Fünfhaus.
 Tempelgasse, II.
 Tendlergasse, IX. (früher
 Ackergasse).
 Testarellogasse, XIII. (früh.
 Sachseng.), Ob.-St. Veit.
 Teuffenbachstraße, II.
 Teyberggasse, XIII., Penzing.
 Thalheimerg., XVI., Ottakr.
 Thaliastr. XVI. (fr. Lerchen-
 felder Str. i. Ottakring u.
 Thaliastr. i. Neulerchen-
 feld, ein Straßenzug).
 Thavonatgasse, X.
 Theatergasse, VI. (jetzt
 Millöckergasse).
 Thelemang., XVII., Hernals.
 Theobaldgasse, VI.
 Theresianumgasse, IV.
 Theresienbadgasse, XII.,
 Unter-Meidling.
 Theresiengasse, II. (jetzt
 Adamberggasse).
 Theresiengasse, XI., Sim-
 mering (jetzt Kopalg.).
- Theresieng., Kleine, XI.,
 Smrg. (jetzt Oberleiteng.).
 Theresieng., XVIII., Währ.
 Theresieng., XIX., O.-Döb-
 ling (jetzt Gatterburgg.).
 Theresienstr., XIII., Ober-
 St. Veit, mit Hauptstraße
 in Hietzing, Hauptstraße
 Unt.-St. Veit u. St. Weiter-
 Straße in Hietzing (jetzt
 Hietzinger Hauptstraße).
 Thomasgasse, III.
 Thomasplatz, III.
 Thongasse, III.
 Thugutstraße, II.
 Thunhofgasse, XII.
 Thurnburggasse, VI.
 Thurngasse, IX.
 Thurygasse, IX.
 Tichtelgasse, V.
 Tiefaustraße, XVII. (fr. Sal-
 mannsdorferstr. in Neu-
 waldegg), jetzt Artariastr.
 Tiefendorfergasse, XIII.,
 Breitensee.
 Tiefer Graben, I.
 Tiergartenstraße, II.
 Tiergartenstr., XIII., Spei-
 sing (jetzt Hermesstr.).
 Tigergasse, VIII.
 Tilgnerstraße, IV.
 Tirolerg., XIII., Hietzing.
 Titlgasse, XIII., U.-St. Veit.
 Tivoligasse, XII. (früher
 Johannesgasse), Ober- u.
 Unter-Meidling.
 Töpfelgasse, XIII. (früher
 Antongasse), Penzing.
 Tossgasse, XIV. (früher
 Morizg.), Rudolphsh.
 Traisengasse, XX.
 Traminerg., XIX., Nußdorf.
 Trappelgasse, IV.
 Traubeng., V. (j. Castelli-
 gasse als Fortsetzung
 dieses Straßenzuges).
 Traurnerg., XVI., Ottakring.
 Traunfeldgasse, XX.
 Traungasse, III.
 Trautsohnengasse, VIII.
 Trauttmansdorffgasse, XIII.
 (früher Alleeg.), Hietzing.
 Trazerbergg., XIII. (früher
 Feldgasse), Ob.-St. Veit.
 Treustraße, XX.
 Triester Straße, X., mit
 Triester Straße in Inzersd.
 a. Wbg. ein Straßenzug.
 Trinkhausstraße, XI., Smrg.
 Troberggasse, XIII. (früher
 Preysinggasse), Penzing.
 Trostg., X. (früher Schaum-
 burgerstraße u. Marxer-
 gasse in Inzersdorf, ein
 Straßenzug).
 Trubelgasse, III.
 Trunnerstraße, II.
 Tuchlauben, I.
- Tuersgasse, XIII. (früher
 Wiengasse), Ob.-St. Veit.
 Tulpengasse, VIII.
 Türkenstraße, IX.
 Türkenschanze, XIX., Ob.-
 Döbling.
 Türkenschanzstr., XVIII.,
 Weinhaus.
 Turnerg., XV., Fünfhaus.
- U.**
- Uchatusgasse, III.
 Ufergasse, VI.
 Uhlhandgasse, X.
 Uhl-Platz, VIII. (früh. Kir-
 chenplatz [neuer]).
 Ullmannstr., XIV. Sechsh.
 Ulrichgasse, II.
 Ulrichsplatz, St., VII.
 Ungargasse, III.
 Uniongasse, XVII., Hernals.
 Verlängerung der Kulm-
 gasse (jetzt Kulmgasse).
 Uniong., XVIII., Währing
 (jetzt Sommarugasse).
 Universitätsplatz, I.
 Universitätsstraße, I. u. IX.
 Universumstraße, XX.
 Unterberggasse, XX.
 Unter der Kirche, XI. (siehe
 Kirche, Unter der).
 Unter-Meidlinger Str., XII.
 Unt.-St. Veiter Allee, XIII.,
 Unter-St. Veit.
 Unt.-St. Veiter Straße, XIII.,
 Baumg. (j. Zehetnerg.).
 Urbang., XVII., Dornbach.
 Urban Loritz-Platz, VII.
 und XV., Fünfhaus.
 Urschenböckg., XI., Smrg.
 Utendorfgasse, XIII. (früher
 Mühlgasse), Hütteldorf.
- V.**
- Valeriestraße, II.
 Valerie-Cottage Str., XII.,
 Hetzendorf.
 Van der Nüll-G., X. (früher
 Wienerfeldg. in Inzers-
 dorf a. Wbg. und Van der
 Nüll-Gasse im X. Bezirk,
 ein Straßenzug).
 Van Swietengasse, IX.
 Vegagasse, XIX., Ober-
 Döbling.
 Veitallee, St., XIII., Unter-
 St. Veit (jetzt Unter-St.
 Veiter Allee).
 Veiter Gasse, O.-St., XIII.,
 Lainz.
 Veiter Straße, St., XIII.,
 Hietzing mit Hauptstr. in
 Hietzing, Hauptstraße in
 Unter-St. Veit und Maria
 Theresien-Straße (auch
 Theresiengasse genannt),
 Ober-St. Veit (jetzt Hiet-
 zinger Hauptstraße).

- Weiter Straße, U.-St., XIII., Baumgarten, (j. Zehetnerg.)
 Weiter Straße, U.-St., XIII., Unter-St. Veit (jetzt St. Veiter Allee).
 Veitgasse, St., XIII. (früher Kircheng.). Unt.-St. Veit.
 Veithgasse, III.
 Veitingerg. XIII. (früher Ober-St. Veiter-Gasse in Lainz und Windmühlstraße in Ober-St. Veit, ein Straßenzug).
 Veitlisseng., XIII. (früher Garteng.), Ob.-St. Veit.
 Venedigerau, II.
 Vereinsgasse, II.
 Vereinsstiege, IX.
 Veronikag., XVI. u. XVII., Ottakring und Hernals.
 Versorgungshausgasse, IX.
 Viaduktgasse, Obere, III.
 Viaduktgasse, Untere, III.
 Viktorgasse, IV.
 Viktoriag., XV., Fünfhaus.
 Viehmarktgasse, III.
 Vierthaler., XII. (früher Schillerg.), U.-Meidling.
 Vinzenzg., XVIII., Währ.
 Vinzenz Hess-Gasse, XIII.
 Viriotgasse, IX.
 Vitusgasse, XIII. (früher Bognerg.), Ob.-St. Veit.
 Vivenotgasse, XII. (früher Miesbachgasse), Unter-Meidling.
 Vogelteng., XVI., Ottakr.
 Voglsanggasse, V. (früher Heinegasse).
 Voglplatz, siehe Johann Nepomuk Vogl-Platz.
 Volkert-Platz, II.
 Volkertstraße, II.
 Volksgartenstraße, I.
 Vollbadgasse, XVII. (früher Badgasse), Dornbach.
 Vorgartenstraße, II. u. XX.
 Vorlaufstraße, I.
 Vormoserg., XIX. (früher Kircheng.), Ob.-Döbling.
- W.**
- Waaggasse, IV.
 Wachaustraße, II.
 Wachtelgasse, I.
 Wächtergasse, I.
 Wachthausgasse, XI., Simmering.
 Wagnergasse, IX.
 Wagnerg., XVI., Ottakring (jetzt Arneithgasse).
 Wagner-Platz, XVI. (siehe Richard Wagner-Platz).
 Währinger Gasse, XVII., Hernals m. Währinger G. in Währing (jetzt Ranftlgasse).
 Währinger Gasse, XVIII., Währing mit Währinger-Gasse in Hernals (jetzt Ranftlgasse).
 Währinger Gürtel, XVIII. (früher Gürtelstr.), Währ.
 Währing-Weinhauser Str., XVIII. vom Gürtel bis zur Gersthofstraße (früher Hauptstraße in Währing und Hauptstr. in We.nh., jetzt Währinger Straße).
 Währinger Straße, IX. und XVIII. (der im XVIII. Bezirke gelegene Teil früher Währing-Weinhauser Straße).
 Waidäckerg., XVI., Ottakr.
 Waisenhausgasse, IX.
 Walcherstraße, II.
 Waldbach-Steig, XIX. Kahlenbergerdorf.
 Waldegghofgasse, XVII. (früher Parkgasse in Neuwaldegg und Parkgasse in Dornbach).
 Waldgasse, X.
 Waldstr., XVI., Ottakring (jetzt Steinhofstraße).
 Waldmüllergasse, XX.
 Walfischgasse, I.
 Walfischgasse, Alte, I.
 Wallgasse, VI.
 Wallenstein-Platz, XX.
 Wallensteinstraße, XX.
 Wällischgasse, III.
 Wallishausergasse, XVII., Dornbach.
 Wallmodengasse, XIX.
 Wallnerstraße, I.
 Wallriesstr., XVIII., Gersthof.
 Waltergasse, IV.
 Walthergasse, XII., Unter-Meidling (j. Canalettog.).
 Waltheig., XIV., Sechshaus (jetzt Karl Walther-G.).
 Wambacherg., XIII., Lainz.
 Wanriglg., XVI., Ottakr.
 Wasagasse, IX.
 Wasagasse, XIII., Hacking (jetzt Seuttergasse).
 Wäschergasse, VI.
 Waschhausgasse, II.
 Wasnergasse, XX.
 Wassergasse, III.
 Wasserleitungsstr., XIX., Heiligenstadt.
 Wattgasse, XVI. u. XVII. (früh. Bahng. in Hernals u. Wattgasse in Ottakr.).
 Wattmanngasse, XIII. (früher Neugasse), Hietzing.
 Weggasse, VI.
 Webergasse, XX.
 Wegelergasse, XVIII.
 Wehlistraße, II. u. XX.
 Wehrgasse, V.
- Wehrgasse, XIV., Sechsh. (jetzt Pillergasse).
 Weichselthalweg, XI.
 Weidgasse, III.
 Weidlichgasse, XIII. (früh. Feldgasse), Hietzing.
 Weidmannng., XVII. (früh. Wilhelmmsg.), Hernals.
 Weiglasse, XIII. (früher Gärtnergasse), Penzing.
 Weihburggasse, I.
 Weigasse, XIX. (früher Promenade), O.-Döbling.
 Weinbergg., XVII., Hern. mit Weinberggasse in Währing (jetzt Hildebrandgasse).
 Weinbergg., XVIII., Währing mit Weinberggasse in Hernals (jetzt Hildebrandgasse).
 Weinbergg., XVIII., Gersthof (jetzt Saliergasse).
 Weinbergg., XIX. (früher Weinberggasse in Ober-Döbling und Weinberggasse in U.-Sievering).
 Weinbergg., XIX., Nußdf. (jetzt Nußberggasse).
 Weinhauser Gasse, XVIII.
 Weinhauser Straße, XVII., Hernals (j. Hormayrg.).
 Weinheimerg., XVI., Ottakr.
 Weinroterstraße, XIII., Speising.
 Weintraubengasse, II.
 Weintraubengasse, XI., Simmering (jetzt Rautenstrauchgasse).
 Weinzierlgasse, XIII.
 Weinzingerg., XIX., Unt.-Sievering.
 Weißenberggasse, III.
 Weißenböckstraße, XI., Simmering.
 Weißgasse, XVII. (früher Gerlgasse), Hernals.
 Weißgärber Lände, III.
 Weißgärber Str., Ob., III.
 Weißgärber Str., Unt., III.
 Weitlofg., XVIII., Währg.
 Weldengasse, X.
 Wendgasse, XVI., Ottakr.
 Wenzg., XIII., Hietzing.
 Wenzelgasse, XX.
 Werd, Im, II. (früher Auf der Haide).
 Wertdortgasse, I.
 Werkstättenweg, XI., Simmering.
 Wernergasse, XIII. (früher Franzengstr.), U.-St. Veit.
 Wernhardtstraße, XIII., Breitensee.
 Wertheimsteingasse, XII., Unter-Meidling.
 Werthenburgg., XII. (früh. Feldgasse), Hetzendorf.

- Wechselstraße, II.
 Westbahn, An der, XIII., Baumgarten.
 Westbahnstraße, VII.
 Wexstraße, XX.
 Weyprechtg., XVI., Ottak. Weyringergasse, IV.
 Weyringergasse, XI., Simmering mit der Fuchsröhrengasse i. Simmering (jetzt Fuchsröhreng.).
 Wichtelgasse, XVI. und XVII. (früh. Schmerlinggasse in Hernals und Wichtelgasse in Ottak., ein Straßenzug).
 Wickenburggasse, VIII.
 Wiederhofergasse, IX.
 Wiederhofer-Platz, IX.
 Wiedermanng., XI., Kais.-Ebersdorf.
 Wiedner Gürtel, IV.
 Wiedner Hauptstraße, IV. und V.
 Wielandgasse, X.
 Wieland-Platz, X.
 Wien, An der, XIII., Baumgarten.
 Wienerbergstr., X. (früher Meidlingerstraße) u. XII. (früher Gerichtsweg).
 Wienerfeldg., X., Inzersdorf a. Wbg. mit Van der Nüll-Gasse im X. Bezirk (j. Van der Nüll-Gasse).
 Wienergarten, XI., Simmering.
 Wiener Str., XIII., Breitensee (jetzt Schanzstr.).
 Wiener Str., XIII., Mauer mit Hauptstr. in Speising von der Verbindungsbahn an (jetzt Speisinger-Str.).
 Wiener Str., XVIII., Währ. (jetzt Schopenhauerstr.).
 Wiener Str., XVIII., Neustift (jetzt Neustift a. W.).
 Wiener Str., XIX., Heiligenstadt, von der Grinzinger-Straße bis zur Kahlenbergstraße (jetzt Armbrustergasse).
 Wiener Str., XIX., Grinzing mit der Grinzinger Straße in Ober- u. Unt.-Döbling v. d. Sieveringer Hauptstraße an (jetzt Grinzinger-Allee).
 Wiener Straße, XIX., Heiligenstadt mit der Hohen Warte bis zur Grinzinger-Straße (j. Hohe Warte).
 Wienflußg., XIII., Hietzing (jetzt Hügelgasse).
 Wienflußg., XIV., Sechshaus (jetzt Graumanng.).
 Wiengasse, XII., Gaudenzdorf (jetzt Harthauserg.)
 Wiengasse, XIII., Hietzing, Unt.-St. Veit u. Penzing mit Badgasse in Penzing (jetzt Hietzinger Kat).
 Wiengasse, XIII., Hacking (jetzt Lilienberggasse).
 Wiengasse, XIII., Baumgarten (jetzt Guldeng.).
 Wiengasse, XIII., Ober-St. Veit (jetzt Tuersg.).
 Wieninger-Platz, XIV., Rudolfsheim.
 Wienstraße, IV. und V.
 Wienzeile, „Rechte“, „Linke“ (der ganze Straßenzug am Wienflusse vom Naschmarkt, bezw. Getreidemarkte bis zur MariaTheresienbrücke - Winckelmannstraße.)
 Wiesengasse, IX.
 Wiesendorfergasse, XIX., Unter-Sievering (jetzt Brechergasse).
 Wiesingerstraße, I., Wigandgasse, XIX., Kahlenbergerdorf.
 Wildemanngasse, XVIII., Währing (jetzt Hans Sachsgasse).
 Wildenmanngasse, V.
 Wildgrubgasse, XIX., Heiligenstadt.
 Wildpretmarkt, I.
 Wildpretstr., XI., Simrg.
 Wilhelminenberg, XVI., Ottakring.
 Wilhelminenbergg., XVII., Dornbach.
 Wilhelminenstraße, XVI., Ottakring.
 Wilhelmsg., XVII., Hernals (jetzt Weidmanng.).
 Wilhelmstraße, XII., Unt.-Meidling.
 Wilhelm Ottostr., XI., Smrg.
 Wimbergergasse, VII.
 Wimmergasse, V.
 Winckelmannstraße, XIII. (früh. Tegetthoffstraße), Penzing.
 Windhaaggasse, I. (früher Sternwartgasse).
 Windhaberg., XIX. (früher Schulg. in U.-Sievering als Fortsetzung der bestehenden Windhaberg.).
 Windmühlgasse, VI.
 Windmühlstr., XIII., Ober-St. Veit mit O.-St. Veitergasse in Ober-St. Veit (jetzt Veitinger-Gasse).
 Windtenstraße, X. (früher Bergstr.), Inzersd. a. Wbg.
 Winkelbreitengasse, XIII., Speising.
 Winklerg., XVII., Dornb.
 Wintergasse, XX.,
 Winterg., Unt., XI., Simmering (j. Birkenstockg.).
 Winterg., XI., Simmering (jetzt Eyzinggasse).
 Winterleithengasse, XVI., Ottakring.
 Winzerg., XIII., O.-St. Veit.
 Wipplingerstraße, I.
 Wittegasse, XIII. (früher Zwerggasse), U.-St. Veit.
 Wittelsbachstraße, II.
 Witthauergr., XVIII. (früher Kleingasse), Gersthof.
 Wögingerg., XVI., Ottak.
 Wohllebengasse, IV.
 Wolfengasse, I.
 Wolfersbergg., XIII. (früh. Bergstraße), Hütteldorf.
 Wolfganggasse, V.
 Wolfgang Schmäzlg., II.
 Wolfrath-Platz, XIII. (fr. Kirchenpl.), O.-St. Veit.
 Wolfsaugasse, XX.
 Wollergasse, XIX. (früher Hohe Warte), Heiligenstadt, die Abzweigung von Nr. 58 an.
 Wollzeile, I.
 Wolmutstraße, II.
 Woltergasse, XIII. (früher Eskelesgasse), Hietzing.
 Worellstraße, VI.
 Würffelgasse, XV., Fünfth.
 Würthgasse, XIX. (früher Annagasse), O.-Döbling.
 Württemberggasse, XX.
 Würtzlerstraße, III.
 Wurlitzerg., XVI., Ottak.
 Wurmsergasse, XIV. (früh. Steingasse), Rudolfsb.
 Wurzbachg., XV. (früher verlängerte Michaelerg.), Fünfhaus.

Y.

- Ybbsstraße, II.
 Yppengasse, XVI., Ottak.
 Yppen-Platz, XVI., Ottak.

Z.

- Zahnradbahnstraße, XIX., Nußdorf.
 Zappertgasse, XIV. (früher Sackgasse), Sechshaus.
 Zaunergasse, III. (früher Michaelgasse).
 Zedlitzgasse, I.
 Zehenthofgasse, XIX., Unt.-Döbling.
 Zehetnergasse, XIII. (früh. Unter-St. Veiter-Straße), Baumgarten.
 Zeillergasse, XVI. u. XVII. (früher Rosenhügelg.) in Ottakring u. Schwarzenberggasse in Dornbach, ein Straßenzug).

- Zeilhofergasse, V.
 Zeismannsbrunnengasse, VII.
 Zeleborg., XII. (früh. Heinrichsg.), Unter-Meidling.
 Zelinkagasse, I.
 Zeltgasse, VIII.
 Zennerstraße, XIII.
 Zenogasse, XII. (fr. Maria Theresia Str.), O.-Meidl.
 Zentagasse, V.
 Zenta-Platz, V.
 Zentralmarkt-Platz, XIV., Rudolfsheim.
 Zeuggasse, V.
 Ziegelofen, Am, XI., Sim.
 Ziegelofengasse, IV. u. V.
 Zieglergasse, VII.
 Zieglerg., XIII., Hietzing (jetzt Eskelesgasse).
 Zierleiteng., XVIII. (früher Neubergg.), Salmannsd.
 Zimmermanng., IX., XVII. u. XVIII. (früh. Zimmermanngasse in Hernald und Zimmermanngasse in Währing).
 Zimmermann-Pl., XVII. u. XVIII., Hernald u. Währ.
 Zinckgasse, XV., Fünfhaus.
 Zinckg., die verlängerte, in Fünfh. (jetzt Moeringg.).
 Zinnergasse, XI. (früher Fabriksgasse), Kaiser-Ebersdorf.
 Zippererstraße, XI., Simmering.
 Zirkusgasse, II.
 Zitterhofergasse, VII.
 Zöchbauerstraße, XIII., Breitensee.
 Zollgasse, III.
 Zollamtsstr., Hintere, III.
 Zollamtsstr., Vordere, III.
 Zollerergasse, VII.
 Zollernspergg., XIV., Rudolfsheim.
 Zöppelgasse, XII. (früher Hoffmanng.), Altmannsd.
 Zrinyigasse, XX.
 Zuckergasse, III.
 Zur Spinnerin, X.
 Zwerggasse, II.
 Zwerggasse, XIII., Unter-St. Veit (jetzt Wittegg.).
 Zwerngasse, XVII. (früher Augasse), Dornbach.
 Zwicklgasse, XI., Kaiser-Ebersdorf (früher Dirndlhofgasse).
 Zwinzstr., XIII., Breitensee.
 Zwischenbrücken, II. u. XX.
 Zwölfberg., XV., Fünfhaus.

Straßen, Gassen und Plätze in den ehemaligen Gemeinden Floridsdorf und Groß-Jedlersdorf (Wiener Polizeirayon).

Floridsdorf.

- Andreas Hofer Str. Zwisch. Prager Str., Bismarckpl. 14 u. Donaufelder Str. 1.
 Angererstraße. Von Hauptstraße 62—64 bis Leopoldauer Str. u. Patricistr.
 Anton Urban-Gasse. Von Heidegasse bis Mautner-Markhof-Gasse.
 Äugelgasse. Von Rustong. bis Schwarzlackenau.
 Bahnsteggasse. Von Hauptstraße 99—101 über die Nordwestb. bis Mautner-Markhof-Gasse 14—16.
 Bellgasse. Von Prager Str. 31 bis Jedleseer Straße.
 Bentheimstr. Von Schloßhofer Str. 28 u. Bismarckplatz 22 bis Donaustraße.
 Bertlgasse. Von Hamerlinggasse 15—17 bis Rüdiger-gasse.
 Bessemerstr. Von Donauefelder Straße 63—67 bis Leopoldauer Straße.
 Bismarckplatz. Von Schloßhofer Straße 51 u. 58 u. Patricistr. 20—23 bis Donauefelder Straße 1 u. 2.
 Böhmig. Von Leopoldauer-Straße 15 u. 19 bis Jägerg.
 Boschgasse. Von Prager-Straße 99-101 bis Lorettoplatz.
 Brauhausg. Von Prager Str. 91 u. 99 bis Störckgasse.
 Buchbergg. Von Prager-Straße 119 bis Enzersdorferweg.
 Bucherg. Von Bräuhausgasse 38 bis Schwarzlackenau.
 Bunsengasse. Von Bellg. bis Peter Kaiser-Gasse.
 Coloniestraße. Von Prager Straße 42 bis Jedlersdorfer Straße.
 Deingasse. Von Prager Str. 109 und 113 bis Michtnerg.
 Dietmangasse. Von Franz Joseph-Straße 6—8 bis Kretzgasse.
 Donauefelder Straße. Von Bismarckplatz 14—15 bis Gemeindegrenze.
 Donaustraße. Von Hauptstraße 12 bis Gemeindegrenze.
 Eichengasse. Von Hauptstraße 79—81 bis Mautner-Markhofgasse.
 Eisenbahngasse, linke. Von Schloßhofer Gasse 17 bis Angerer-Straße.
 Eisenbahng., rechte. Von Schloßhoferstraße 19 bis Angererstraße.
 Enzersdorferw. Von Michtnergasse 11 und 12 bis Schwarzlackenau.
 Faennerg. Von Hauptstr. 1 bis Schwarzlackenau.
 Ferchenbauergasse. Von Prager Straße 9 und 31 bis Jedleseer Straße.
 Floridusg. Von Leopoldplatz zu den Schanzen.
 Franz Joseph-Straße. Von Hauptstraße 63—65 bis Prager Straße.
 Franz Ziegler-Gasse. Von Schloßhofer Straße 23-25 bis Angerer-Straße.
 Freytaggasse. Von Schloßhofer Straße 30—32 bis Donaustraße.
 Friedhofgasse. Von Überfuhrungsgasse 6—8 zum Jedleseer Friedhof.
 Friesengasse. Von Buchergasse zum Überschwemmungsdamm.
 Frömmelgasse. Von Prager Straße 9 bis Jedleseer Straße.
 Gerichtsgasse. Von Prager Straße 16-18 bis Eicheng.
 Gerstlg. Von Jubiläumsg. 15—17 bis Jenewein tr.
 Haidshüttg. Von Hauptstraße 31—33 bis Pufferg.
 Hamerlinggasse. Von Leopoldauer Straße 6—8 bis Satzingerweg.
 Hauptstraße. Von der Gemeindegrenze Wien bis Groß-Jedlersdorf.
 Heidegasse. Von Immeng. 22 zur Lokomotivfabrik.
 Heinrich Schindler-Gasse. Von Schloßhofer Straße 31—33 bis Patricistr.
 Helmholtzg. Von Moltkeg. bis Buchergasse.

- Holzmeisterg. Von Rechte Eisenbahn, bis Heinrich Schindler-Gasse.
- Hopfeng. Von Prager Str. 76—78 zum Transitbahnhof.
- Hubertusstraße. Am Inundationsdamm.
- Immengasse. Von Hauptstraße 87—89 bis Mautner-Markhofgasse.
- Jägergasse. Von Angerer-Straße 27 bis Pilzgasse.
- Jedlersdorfer Straße. Von Hopfeng. bis Gemeindegrenze.
- Jedleseer Str. Von Hauptstraße 11—13 bis Jeneweinstr. 44. Nr. 52—54.
- Jeneweinstr. In Jedleseer.
- Jubiläumsgasse. Von Morseeergasse bis Brauhausg.
- Kahlgasse. Von Bentheimstraße 5—7 bis Kirchenplatz.
- Kaiser Joseph-Platz. Bei Rautenkranz- u. Schiffstr.
- Kaiserin Elisabeth-Gasse. Von Leopoldauer Straße 12—14 bis Bessemerstr.
- Kirchenplatz. Bei Kohlg., Scheffelstr. und Vereinsstraße.
- Kohl-gasse Von Leopoldauer Straße 34—36 bis Bessemerstraße.
- Konrad Krafigasse. Von Schwaigergasse 17 bis Jedleseer Straße.
- Kretzgasse. Von Hauptstraße 71—73 bis Gerichtsgasse.
- Kuenburgg. Von Imeng. zur Lokomotivfabrik.
- Leopoldauer Straße. Von Angererstraße 27 zur Gemeindegrenze.
- Leopold Ferstl-Gasse. Von Hauptstraße 30—32 zur Nordbahn.
- Leopoldspl. Bei Wurmsergasse und Bentheimstr.
- Lokomotivg. Von Hopfengasse zur Nordwestbahn.
- Lorettoplatz. Bei Boschg., Wenzelhartgasse und Überfuhrstraße.
- Mautner-Markhofg. Von Prager Str. 20 zur Transitstrecke.
- Nichtnergasse. Von Boschgasse 22—24 bis Enzersdorferweg.
- Moltkegasse. Von Belg bis Jedleseer Straße.
- Morellgasse. Von Bentheimstraße 11 bis Donaustraße.
- Morseeggasse. Von Prager Str. bis Jedleseer Str.
- Mühlschüttelgasse. Von Wurmsergasse 17—19 zu den Schanzen.
- Neugasse. Von Wurmsergasse 11—13 bis Morellig.
- Nordbahnhofplatz. Bei Angerer Straße 15.
- Nordbahnstrecke. Werkstätten und Wächterhäuser der Nordbahn.
- Nordmang. Vom Kirchenplatz zu den Schanzen.
- Nordwestbahnhofstr. Von Prager Straße zum Nordwestbahnhof.
- Nordwestbahnstr. Wächterhäuser d. Nordwestbahn.
- Obermayerg. Von Schleifgasse 24 zum Nordbahngrund.
- O'Brieng. Von Prager Str. 53 bis Jedleseer Straße.
- Ostmarkgasse. Von Leopoldauer Str. 18—20 bis Satzingerweg.
- Patricistr. Von Angerer-Straße 32 bis Bismarckplatz.
- Peter Kaiser-Gasse. Von Störkgasse 22 bis Jeneweinstraße.
- Pilzg. Von Leopoldauer-Straße 37 bis Jäberg. 1.
- Plankenbüchlergasse. Von Donaufelder Str. 29—31 bis Kohlgasse.
- Prager Str. Von Am Spitz 1 und 14 zur Gemeindegrenze. Nr. 1—31 u. 2—20.
- Pregatengasse. Von Kuenburggasse bis Mautner-Markhofgasse.
- Puffergasse. Von Prager Straße 1 (Nordwestbahn) bis Jedleseer Straße.
- Rappg. Von Prager Str. 68—70 bis Koloniestraße.
- Rautenkranzg. Von Leopoldspl. b. Kaiser Joseph-Platz.
- Riepelg. Von Hauptstr. 82 und 100 zur Nordbahn.
- Rüdigergasse. Von Leopoldauer Str. 24—26 bis Satzingerweg.
- Rudolfstr. Von Am Spitz 8 und Hauptstraße 46 zu den Schanzen.
- Rustong. Von Jedleseer Str. zum Hochwasserdamm.
- Satzingerweg. Von Donaufelder Straße 63—67 zur Gemeindegrenze.
- Scheffelstr. Von Bismarckplatz 15 u. Donaufelder-Straße 2 bis Donaustraße.
- Schiffstraße. Von Donaufelder Str. 40 bis Donaustr.
- Schillgasse. Von Wienergasse bis Jedleseer Str.
- Sculeifgasse. Von Schloßhofer Str. 5—7 bis Obermayergasse.
- Schloßhofer Str. Von Am Spitz 2 und Hauptstraße 48 bis Bismarckplatz.
- Schöpfleuthnergasse. Von Schloßhofer Straße 6—8 bis Donaustraße.
- Schulzgasse. Von Rustongasse bis Überfuhrstraße.
- Schwaigerg. Von Am Spitz 10 u. 11 bis Sinawasting.
- Siemensstraße. Von Leopoldauer Str. zur Engelschen Fabrik.
- Sinawasting. Von Puffergasse bis Jedleseer Str.
- Spitz, Am. Bei Hauptstraße 45—47 und 46—48.
- Störkgasse. Von Prager-Straße 59—61 bis Jedleseer Straße.
- Stryeckgasse. Von Prager-Straße 3—5 zur Nordwestbahn.
- Tegetthoffg. Von Donaufelder Str. 58 bis Donaustraße.
- Überfuhrstr. Vom Lorettoplatz zum Hochwasserdamm.
- Vereinsstraße. Von Donaufelder Straße 22—24 bis Donaustraße.
- Voltagasse. Von Prager-Straße 49 bis Jedleseer-Straße.
- Wenhartg. Von Lorettoplatz 1—2 bis Bucherg.
- Wienergasse. Von Brauhausgasse 14 bis Boschg.
- Wurmserg. Von Schloßhofer Straße 20—22 bis Donaustraße.

Groß-Jedlersdorf.

- Albengasse. Von Brünner-Straße 15—17 zum Feld.
- Amtsstr. Vom Haspingerplatz 3 zum Bernreiterplatz 1.
- Bäckersteig. Von Eipel-dauer Straße 3—5 bis Baumergasse.
- Baumergasse. Von Albengasse 1 bis Stammersdorfer Straße 14.
- Bernreiterplatz. Bei Amtsstraße 48 und 53, und Stammersdorfer Str. 1 u. 2.

Brünner Str. Bei Floridsdorfer Hauptstraße.	Kantnergasse. Von Leopoldauer Str. zum Feld.	Scheunenstr. Von Strebersdorfer Str. 1 b. Haspinger-Platz 2.
Eipeldauerstr. Von Amtsstr. 1 bis Brünner Str. 31.	Klagersgasse. Von Brünner-Str. 341 bis 343 Baumergasse 1.	Stammersdorfer Str. Von Bernreiterplatz 7 z. Feld.
Gerasdorfer Str. Von Bernreiterplatz 6 bis Baumergasse 24.	Leopoldauer Str. Bei Brünner Straße 344 und 347.	Strebersdorfer Straße Von Bernreiterplatz 8 z. Feld.
Haspingerpl. Verlängerte Amtsstraße.	Quergasse. Von Bernreiterplatz 3 bis Baumerg. 31.	Thomagasse. Von Brünner Straße 9 zum Feld.

(Ein Verzeichnis der Straßen, Gassen und Plätze der übrigen, in den XXI. Bezirk einbezogenen Gemeinden war bei Abschluß dieses Jahrbuches noch nicht angelegt.)

Brücken in Wien.

Über den Donaustrom.

Kaiser Franz Josephsbrücke XX. (Brigittenau—Floridsdorf).
 Kronprinz Rudolfsbrücke II. (Reichsbrücke; Erzherz. Karl-Platz—Kagraner Reichsstraße).
 Eisenbahnbrücken: Nordwestbahnbrücke XX. (Brigittenau—Floridsdorf); Kaiser Ferdinands-Nordbahnbrücke XX. (auch für Fußgeher; Brigittenau—Floridsdorf); Stadlauer Eisenbahnbrücke II. (auch für Fußgeher, mit Passierkarten der Bahnverwaltung; Prater—Stadlau).

Über den Donaukanal.

Aspernbrücke I. und II. (Franz Josephs-Kai—Asperngasse).
 Augartenbrücke (Maria Theresienbrücke) IX. und II. (Maria Theresienstraße—Untere Augartenstraße).
 Brigittabrücke IX. und XX. (Alserbachstraße—Wallensteinstraße).
 Ferdinandsbrücke I. und II. (Franz Josephs-Kai—Taborstraße).
 Franzensbrücke III. und II. (Prager Straße—Franzensbrückenstraße).
 Gaswerksteg, II. und III.
 Josef von Schemmerlbrücke XIX. u. XX.
 Kaiser Franz Josephs-Regierungsjubiläums-Brücke XIX. und XX. (Gunoldstraße—Brigittenauer Länder).
 Kaiser Josephbrücke III. u. II. (Schlachthausgasse—Prater).
 Maria Theresienbrücke (Augartenbrücke) II. und IX. (Untere Augartenstraße—Maria Theresienstraße).
 Marienbrücke I. und II. (Rotenturmstraße und Lilienbrunnengasse).
 Sophienbrücke III. und II. (Rasumofskygasse—Wittelsbachstraße).
 Stephaniebrücke I. und II. (Franz Joseph-Kai—Stephaniestraße).
 Eisenbahnbrücken: Staatsbahnbrücke (II. Prater, XI. Simmering); Verbin-

dungsbrücke XIX. (Nußdorf) zwischen Franz Josephsbahn und Nordbahn; Verbindungsbahnbrücke zwischen II. u. III. Bezirk; Brücke der Donauuferbahn (II. Prater, XI. Kaiser-Ebersdorf); Stadtbahnbrücke (XIX. u. XX).

Über die Wien.

Auhofbrücke XIII. (Auhof).
 Badhausbrücke XIII. (Bahnhaltestelle Hütteldorf-Bad).
 Badhaussteg XIII. (Dommayergasse—Hadikgasse).
 Baumgartenbrücke XIII. (Bahnhaltestelle St. Veit-Baumgarten).
 Bischofbrücke XIII. (Erzbischöfliche Sommerresidenz in St. Veit).
 Bräuhausbrücke XIII. (Hütteldorfer Bräuhaus).
 Braunschweigbrücke XIII. (Braunschweigergasse).
 Franz Karlbrücke XIII. (Auhofstraße—Hackinger Straße).
 Glutmühlbrücke XIII. (Glutmühle).
 Guldenbrücke XIII. (Guldengasse).
 Hackingerbrücke XIII. (Bahnhaltestelle Hütteldorf—Hacking).
 Hütteldorferbrücke XIII. (Bahnhaltestelle Hütteldorf—Hacking).
 Kaiser Franz Josephsbrücke XIII. (Penzing—Hietzing).
 Kaiser Josephsbrücke XIV. und XII. (Sechshäuser-Gürtel—Dunklergasse).
 Karolinenbrücke I. u. III. (Stadtpark—Reisnerstraße).
 Kobingersteg XIV. und XII. (Kobingerergasse—Pfeifergasse).
 Leopoldsbrücke IV. und VI. (Schleimühlgasse—Magdalenenstraße).
 Lobkowitzbrücke (Meidlinger Brücke), XIV. und XII. (Diefenbachgasse—Schönbrunner Straße).
 Magdalenenbrücke V. und VI. (Stegergasse—Magdalenenstraße).
 Maria Theresienbrücke XII. und XIII. (Zenogasse—Winckelmannstraße).

Marxerbrücke I. und III. (Stubenring—Marxergasse).
 Nevillebrücke V. u. VI. (Nevillegasse—Brückengasse).
 Nikolaibrücke XIII. (Nikolaiberg).
 Pilgrambrücke V. u. VI. (Pilgramgasse—Hofmühlgasse).
 Radetzkybrücke I. und III. (Stubenring—Radetzkystraße).
 Reinprechtsdorfer Straße—Anilingasse).
 Rudolfsbrücke IV., V. u. d. VI. (Kettenbrückengasse—Magdalenenstraße).
 Schönbrunner Schloßbrücke, XIII., (Lustschloß Schönbrunn).
 St. Veitbrücke XIII. (St. Veitgasse—Linzer Straße).
 Stiegerbrücke XIV. und XII. (Stiegergasse—Längenfeldgasse).
 Storchensteg XIV. u. XII. (Storchengasse).
 Stubenbrücke I. und III. (Wollzeile—Landstraße Hauptstraße).
 Ungarbrücke I. und III. (Stadtpark—Ungargasse).
 Wackenroderbrücke V. u. VI. (Gumpendorfer Schlachthaus).


Wolf in der Au-Brücke XIII. (Linzer Straße).
 Zollamtsbrücke I. u. III. (Stubenring—Hauptzollamt).

Eisenbahn-Überbrückungen.

Beatrixbrücke III. (Rechte Bahngasse—Linke Bahngasse).
 Degensteg XVI. (Degengasse).
 Gehsteg III. (Richardgasse).
 Kleiststeg III. (Kleistgasse).
 Kreuzgassebrücke XVIII. (Antonigasse—Gersthofer Straße).
 Marxerbrücke III. (Marxergasse).
 Neulingbrücke III. (Neulinggasse).
 Obkirchersteg XIX. (Obkirchergasse).
 Philadelphiabrücke XII. (Meidlinger Hauptstraße—Breitenfurter Straße).
 Rustensteg XIV. (Holoherg.—Rusteng.).
 Schmelzbrücke XV. und XIV. (Rosinagasse, Grenzgasse—Schweglerstraße).
 Spetterbrücke XIII. (Jubiläumstiftung für Volkswohnungen).

Donau-Länden.

Nordbahn Lände bis Kronprinz-Rudolfsbrücke; Prater-Kai bis Ausmündung der Ausstellungsstraße; Lagerhaus Lände und Pfeifer Lände bis Militär-Schwimmschule; Kriau Lände und Stad auer Lände bis Stadlauerbrücke; Schoegerhaus Lände bis Dammhaufen; Kaiser-Kai bei den Schiffmühlen.



Städtische Gebäude und Realitäten

für öffentliche Zwecke in- und außerhalb Wiens.

Armenhäuser (Grund-):

- II., Im Werd 15.
- (Stiftungsh.) III., Gestetten-
gasse 2.
- III., Rochusgasse 8 (Laurenz
Hieß'sches Stiftungshaus).
- (Der ehemaligen Vororte-
Gemeinden:) XI., Kobelg. 24.
- XI., Simmeringer Hauptstr. 159
(kleines Armenhaus).
- XIII., Trauttmansdorffg. 24.
- XIII., Stockhammergasse 30.
- XV., Zwölfergasse 27.
- XVI., Arnehtgasse 84.
- XVI., Liebhardtgasse 17.
- XVIII., Martinsstrasse 92.
- XVIII., Pötzleinsdorfer Str. 100.
- XIX., Ruthgasse 7.
- XIX., Eisenbahnstraße 15.
- XIX., Chimanistr. 7 (Friedrich
Ludwig Müller'sches Stiftungs-
haus).
- XXI., Jedlese, Jeneweingasse 5.

Armen-Versorgungshäuser für ver- armte Bürger: IX., Währin- ger Straße 45;

- für verarmte Wiener im
Allgemeinen: (Versorgungs-
heim) XIII., Biraghygasse.
- In den Orten: Mauerbach,
Ybbs, St. Andrä a. d. Traisen
und Liesing.

Arreste (zur Verfügung der Polizei- behörde): VII., Neubaugasse 25.

Asyl für verlassene Kinder: V., Gassergasse 1, Laurenzgasse 1.

Asyl- u. Werkhaus: X., Gudrunstr. 2.

- ### Badeanstalten: II., nächst der Kron- prinz Rudolfsbrücke, rechtes Ufer, Voll- und Schwimmbad.
- Städt. Freibad, linkes Donau-
ufer, oberhalb der Kronprinz-
Rudolfsbrücke.

- III., nächst der Sophienbrücke,
rech. Donaukanalufer, Stromb.
- III., nächst der Kaiser Josefs-
brücke, rechtes Donaukanal-
ufer, Strombad.
- IX., oberhalb der Augarten-
brücke, rechtes Donaukanal-
ufer, Strombad.
- XII., Hufelandg. 3 (Theresien-
bad), Wannen-, Dampf- und
Schwimmbad.
- XIII., Hütteldorf, Utendorfg. 3,
Voll-, Schwim-u. Wannenbad.
- XVII., Jörgerstraße 50, Voll-
und Schwimmbad.
- XIX., Floßbad Kahlenberger-
dorf.
- XX., nächst dem Sperrschiff
bei Nußdorf, linkes Donau-
kanalufer, Strombad.
- XXI., Floridsdorf, Hauptstr. 73,
Kretzgasse 2, Voll-, Dusch-,
Dampf- und Wannenbad.
- XXI., bei der Nordwestbahn-
brücke, linkes Ufer des Donau-
stromes, Strombad.
- XXI., Städt. Freibad, linkes
Donauufer, Jedlese.
- XXI., Am Gänsehüfel Strand-,
Luft-, Licht- und Sonnenbad.
- Volksbäder: II., Vereinsg. 31.
- — III., Apostelgasse 18.
- — IV., Klagbaumgasse 4.
- — V., Einsiedlerplatz 18.
- — VI., Esterhazygasse 2.
- — VII., Mondscheingasse 9.
- — VIII., Florianigasse 24.
- — IX., Wiesengasse 17.
- — X., Gudrunstraße 163 a,
Erlachplatz.
- — XI., Geiselbergstraße 54.
- — XIII., Hütteldorfer Str. 82.
- — XIV., Heinickegasse 3.

- — XV., Reithofferplatz 4.
- — XVI., Friedr. Kaiser-G. 11.
- — XVII., Gschwandnerg. 62.
- — XVIII., Klostersgasse 27.
- — XX., Treustraße 60.

Baumschule in Albern.

Depots, städt. f. Überschwe-
mungs-Requisiten: II., Ob.
Augartenstraße 4.

— Für den städtischen Fuhr-
werksbetrieb für Straßen-
pflege:

- — II., Kronpr. Rudolf-Str. 40.
- — V., Siebenbrunnenfeld 3.
- — XI., Simmeringer Haupt-
straße 30 u. Kopalgasse 20.
- — XII., Tivoligasse 8 und
Arndtstraße 36.
- — XVI., Arnehtgasse 26/28..
- — XVII., Kainzgasse 3.

Wagenaufstellungsplatz:
II., Obere Augartenstr. 14.

— Für die Effekten d. Unter-
standslosen: III., Rochusg. 8.

— — IX., Währingerstraße 39.

— Für Sanitätszwecke:

a) Sanitätsstationen:

- — V., Bräuhausgasse 61.
- — XIV., Pillergasse 21.
- — XVII., Gilmgasse 18.
- — XX., Gerhardusgasse 3—5,

b) Depôts:

- — II., Am Tabor 3.
- — III., am St. Marx Friedhof.
- — XI., In den Landen Nr. 7.
- — XII., Wienerbergstraße.
- — XIII., Stephaniebadgasse 3.
- — XV., Zwölfergasse 29.

— Schulbankdepôt: II., Am
Tabor 5a.

— Für Feuerlösch-Requisi-
tender Ortsfeuerwehren:

- — X., Neilreichgasse 88.
- — XI., Kaiser - Ebersdorfer-
Straße 310.
- — XII., Ruckergasse 23 Ecke
Tivoligasse.
- — XII., Rosagasse 23.
- — XII., Arndtstraße 36.
- — XII., Hetzendorfer Straße
zwischen 124 und 126.

- — XIII., Trauttmansdorffg. 30.
- — XIII., Lainzer Straße 168.
- — XIII., Speisinger Straße 53.
- — XIII., Hietzinger Haupt-
straße 164.
- — XIII., Hackinger Au 15.
- — XIII., Linzer Straße 399.
- — XIII., Nisselgasse 14.
- — XIII., Matzingerstraße 7.
- — XIV., Grimmig. 36—38.
- — XVI., Liebhardtsgasse 21.
- — XVI., Wattgasse 15.
- — XVII., Knollgasse 4.
- — XVII., Neuwaldegger Str. 19.
- — XVIII., Karl Beck-Gasse 20.
- — XVIII., Gersthofer Str. 85.
- — XVIII., Pötzleinsdorfer-
Straße 100.
- — XVIII., Eyblergasse 4.
- — XIX., Grinzinger Straße 82,
im Kuglerbad.
- — XIX., Gatterburggasse 14.
- — XIX., Nußwaldgasse 2.
- — XIX., Sieveringer Str. 117.
- — XIX., Sieveringer Str. 219.
- — XIX., Feilergasse 3.
- — XIX., Eisenbahnstraße 24.
- Für das städt. Museum:
- — XIX., Döblinger Gürtel,
Stadtbahnb. 190, 191, 192.
- — XXI., Schiffig. — Floridusg.

Epidemie- und Nospitäler. Epi-
demiespital: X., Triester
Straße 206.

- XII., Wienerbergstr. K.-Nr. 788.
- XX., Engerthstraße 105.
- XXI., Jedlessee, Friedhofgasse
K.-Nr. 247.
- XXI., Freytaggasse K.-Nr. 1114.
- XXI., Gr.-Jedlersd. K.-Nr. 260.
- XXI., Kagran K.-Nr. 134.
- XXI., Hirschstetten, Breiten-
leer Straße 135.
- XXI., Stadlau, K.-Nr. 48.

Feuerwehr- (Zentral-) Gebäude: I.,
Am Hof 9 und 10.

Feuerwehr-Filialen:

- II., Ausstellungsstr. E.-Nr. 399.
- III., St. Marx (Viehmarkt).
- V., Heu- und Strohmkt.

- VI., Wallgasse (noch ohne Nummer).
- VIII., Lederergasse 17.
- XVII., im Stadtbahnbogen Nr. 37 bei der Breitenfelderkirche.
- XX., Wintergasse 34.
(Die übrigen Filialen sind in den Gemeinde-Bezirkshäusern untergebracht.)

Forstamts-Gebäude des Armenversorgungs-fondes in Ebersdorf a. d. Donau, in Mannswörth, in Kühwörth, in der Lobau und in Gr.-Enzersdorf.

- des Bürgerversorgungs-fonds in Spitz a. d. Donau, Schwallenbach und Zaising, im Quellengebiet der I. Kaiser Franz Josef-Hochquellenleitung, im Quellengebiet beim Kaiserbrunnen, C.-Nr. 34 und 37, Gemeinde Hirschwang, Adjunkten-Wohnung im Naßwalde C.-Nr. 62, Gemeinde Schwarzau i. G., Forstwarts-wohnung im Preintale Nr. 12.

Friedhöfe, alte (die nicht belegt werden): III., nächst der ehem. St. Marxerlinie 575.

- V., nächst der ehem. Hundstürmerlinie 170.
- X., nächst der ehem. Matzleinsdorferlinie 25.
- XIII., Ober-St. Veit.
- XVIII., nächst der ehem. Nußdorferlinie (allgemeiner Währinger Friedhof).
- XVIII., Neustift am Walde.
- XIX., Ob.-Döbling.
- XIX., Unter-Sievering.

Friedhöfe, neue: Zentral-Friedhof mit Verwaltungsgebäude XI., Kaiser-Ebersdorf 268, 326, 327. Friedhof XI., Simmering.

- XI., Kaiser-Ebersdorf., K.-Nr. 350.
- XII., Unt.-Meidling, K.-Nr. 154.
- XII., Hetzendorf, K.-Nr. 269.
- XII., Altmannsdorf 206.
- XIII., Hietzing, Maxingstraße

- XIII., Baumgarten, Friedhofstraße 64.
- XIII., Hütteldorf, K.-Nr. 149.
- XIII., Ober-St. Veit K.-Nr. 129.
- XIII., Lainz, Gdb. E.-Z. 174.
- XVI., Ottakring, m. Verwaltungsgebäude, K.-Nr. 486 u. 12/12.
- XVII., Hernals, Gdb. E.-Z. 40 ff.
- XVII., Dornbach.
- XVIII., Gersthof K.-Nr. 140.
- XVIII., Pötzleinsdorf, Grundb. E.-Z. 331.
- XVIII., Neustift a. W., Gdb.-E.-Z. 250.
- XIX., Ober-Döbling.
- XIX., Heiligenstadt Gdb. E.-Z. 562.
- XIX., Grinzing, Friedhofstr. 1.
- XIX., Unter-Sievering Gdb. E.-Z. 181.
- XXI., Jedleseesee K.-Nr. 246.
- XXI., Groß-Jedlersdorf K.-Nr. 191.
- XXI., Leopoldau K.-Nr. sine.
- XXI., Kagran Gdb. Einl.-Z. 377.
- XXI., Hirschstetten K.-Nr. sine.
- XXI., Stadlau K.-Nr. sine.
- XXI., Aspern a. d. Donau Gdb. Einl.-Z. 101.
- XXI., Gem. Stammersdorf K.-Nr. 249.

Gartenanlagen, Städtische. Verzeichnis der öffentlichen größeren städt. Gartenanlagen:

- I., Stadtpark 50.000 m².
- I., Rathauspark 45.000 m².
- I., Franz Josefs-Kai-Park 40.000 m².
- II., Gartenanlagen auf dem Praterstern 30.000 m².
- II., Gartenanlagen auf dem Sterneckplatze 10.426 m².
- II., Gartenanlage auf dem Erzherzog Karl-Platze 30.000 m².
- II., Gartenanlage in der Oberen Augartenstraße 12.400 m².
- II., Gartenanlagen um die Herz Jesu-Kirche in Kaisermühlen 12.000 m².
- III., Arenbergpark 35.000 m².
- III., Kinderpark 40.000 m².
- III., Gartenanlagen auf dem Schwarzenbergplatze 25.000 m².

- III., Gartenanlagen auf dem Kolonitzplatze 10.000 m².
 IV., Technikerpark und Annexe 60.000 m².
 IV., Alois Drasche-Park 20.000 m².
 IV., Rubenspark 7000 m².
 IV., Phoruspark 5000 m².
 IV., Gartenanlage am Ghegaplatz 16.400 m².
 V., Bacherpark 12.000 m².
 V., Einsiedlerpark 14.000 m².
 V., Hundsturmerpark 10.000 m².
 V., Steinbauerpark 11.000 m².
 V., Gartenanlagen in der Matzleinsdorfer Straße 6000 m².
 VI., Loquaipark 5000 m².
 VI., Esterhazypark 15.000 m².
 VII., Neubauer Kinderpark 10.000 m².
 VII., Weghuberpark 6000 m².
 VIII., Schönborngarten 10.000 m².
 VIII., Hamerlingpark 4500 m².
 IX., Votivkirchenpark 45.000 m².
 IX., Parkanlagen auf dem Schlickplatze 12.000 m².
 IX., Parkanlagen auf der Elisabeth-Promenade 45.000 m².
 X., Maria Josepha-Park 131.000 m².
 X., Arthaberpark 12.000 m².
 X., Laubepark 5100 m².
 X., Gartenanlagen auf dem Bürgerplatze 30.000 m².
 X., Erlachpark 6000 m².
 X., Wielandpark 5000 m².
 XI., Simmeringerpark 15.000 m².
 XII., Theresienbadpark 15.000 m².
 XIII., Penzingerpark 30.000 m².
 XIII., Penzinger Friedhofpark 16.000 m².
 XIII., Maxingpark 15.000 m².
 XIII., Hügelpark 5000 m².
 XIII., Kendlerpark 6000 m².
 XIV., Preysingpark 6000 m².
 XIV., Wieningerpark 5000 m².
 XV., Reithofferpark 12.000 m².
 XV., Henriettenpark 5000 m².
 XVI., Hofferpark 5000 m².
 XVI., Richard Wagnerpark 5000 m².
 XVI., Anzengruberpark 6000 m².
 XVII., Pezzlpark 11.000 m².
 XVII., Rosensteinpark 7000 m².
 XVII., Parkanlage a. d. alten Friedhof in der Rosensteing. 12.000 m².
 XVIII., Ferdinandspark 6000 m².
 XVIII., Gartenanlagen auf dem Bischof Faber-Platze 6000 m².
 XVIII., Gersthofer Friedhofpark 5000 m².
 XIX., Türkenschanzpark 45.000 m².
 XIX., Heiligenstädterpark 15.000 m².
 XIX., Linné-Platz 5700 m².
 XIX., Wertheimsteinpark 44.300 m².
 XX., Mortarapark 10.400 m².
 XX., Brigittapark 9000 m².
 XXI., Floridsdorf, Bismarckplatz 2140 m².
 XXI., Floridsdorf, Kaiser Josef-Platz 15.000 m².
 XXI., Donauefeld, Donauefelderpark 18.700 m².
 XXI., Kagran, Gartenanlage beim Pumpenhaus 2000 m².
 XXI., Leopoldau, Anlage in der Hauptstraße 6800 m².
 XXI., Groß-Jedlersdorf, Anlage am Haspingerplatz 7700 m².
 XXI., Groß-Jedlersdorf, Anlage am Bernreiterplatz 4800 m².
 Gartenanlagen längs der Gürtellinie der Stadtbahn 115.000 m².
 Außerdem besitzt die Gemeinde noch viele kleinere Gartenanlagen in den einzelnen Bezirken in einem Gesamtflächenausmaße v. 275.000 m².
- Garten-Direktions-Gebäude**, III., Heumarkt 2.
- Garten-Gebäude** des Reservegartens, II., Ennsgasse.
 — XIX., Ober-Döbling, Türkenschanzpark.
- Gemeinde-(Bezirks-) Häuser**: I., Doblhoffgasse 6.
 — II., Kl. Sperl-gasse 10.
 — III., Gemeindeplatz 3, Rochusgasse 16.
 — IV., Schöffergasse 3.
 — V., Schönbrunner Straße 54.
 — VI., Amerlingstr. 6 und 11.
 — VII., Neubaugasse 25.
 — VIII., Schmidgasse 18.
 — IX., Währinger Straße 39.
 — IX., Währinger Straße 43.

- X., Keplerplatz 5.
- XI., Enkplatz 2.
- XII., Meidlinger Hauptstr. 4.
- XIII., Wattmangasse 12.
- XIII., Fasholdgasse 8.
- XIV., Dadlergasse 16.
- XV., Friedrichsplatz 1, } Objekt
Gasgasse 8—10, }
Rosinagasse 4—8, }
Stagl-gasse 5. }
- XVI., Richard Wagner-Platz 19.
Hasnerstraße 56 a.
- XVII., Elterleinplatz 14.
- XVIII., Martinsstraße 100.
- XVIII., Gymnasiumstraße 40.
- XIX., Gatterburgg. 10 und 12.
- XX., Brigittaplatz.
- XXI., Am Spitz 1.

Isolierlokalitäten: XI., In den Landen 7.

- XV., Zwölfergasse 29.
- XIX., Krottenbachstraße 76.
- XIX., Eroicagasse 37 (beim Nußdorfer Friedhofe).

Kinderbewahranstalten u. Kindergärten Kinderbewahranstalt: XII., Vierthalgasse 17.

- Kindergarten: XII., Haeb-ergasse 1.
- XIV., Kaiser Franz Josef-Kinderbewahranstalt u. Kinder-garten, Wurmsergasse 10.
- XV., Kindergarten u. Kapelle, Beingasse 17—19.
- XVII., Kinderbewahranstalt: Dr. Schmid-Elterlein'sches Kin-derheim, Rötzergasse 47.
- XIX., Kaiser Franz Josef-Kin-dergarten, Obkirchergasse 8, Kindergarten-gasse 17.
- XXI., Schöpfleuthnergasse 19.
- XXI., Kaiserin Elisabethstr. 35.
- XXI., Baumergasse 21.
- XXI., Kagran.
- XXI., Leopoldau.

Kursalon, I., Parkring, K.-Nr. 1659.

Lagerhaus, städtisches, II., Prater, am Donauufer und nächst der Maschinenhalle.

K. k. Lehr- und Versuchsanstalt für Photographie und Reproduktionsverfahren: (zur Verfügung des Staates) VII., West-bahnstraße 25.

Leichenkammern: I., bei der Schot-tenkirche, Freung 7.

- II., Am Tabor 3 a.
- III., Kolonitzplatz bei der Pfarrkirche zu St. Othmar (ohne Nummer), Rennweg 91.
- VI., Barnabitengasse 11.
- VI., b. d. Gumpendorferkirche.
- VII., bei der Schottenfelder-kirche.
- VII., bei St. Ulrich.
- VIII., Ledererg. bei der Pfarr-kirche Maria Treu (ohne Nr.), Schlösselg. bei der Pfarrkirche in der Alserstraße (ohne Nr.).
- IX., Grüne Tor-Gasse 8.
- X., Gudrunstraße 199.
- XX., Gerhardusgasse 1.

Markt (Zentral-): Verwaltungs-gebäude, V., Siebenbrunnenf., K.-Nr. 134 u. 135, O.-Nr. 1 u. 3.

Marktaufichtsgebäude: I., Franz Josef-Kai oberhalb der Ste-phaniebrücke in der Rampe Marktamslokale, Kühlanlage, Einsatzlokale u. Abortanlage. II., Auf der Haide.

- IV., Obstmarkt.
- V., Zentral-Heu- u. Strohmarkt.
- X., Eugenplatz
- XI., Enkplatz.
- XII., Meidlinger Hauptstraße.
- XIV., Rudolfsheim, K.-Nr. 534.
- XVI., Yppenplatz.
- XVII., Dornerplatz.
- XVIII., Schopenhauerstraße.
- XIX., Gatterburggasse.

Markthalle (Groß-), III., Vordere Zollamtsstraße 21.

- Fleischhalle, III., Invaliden-straße, gegenüber dem Elisa-bethinerhause.
- Viktualienhalle, III., Invaliden-straße, gegenüber dem In-validenhause.

Markthallen (Detail): I., Stubenbastei 5, Zedlitzgasse 6.

- I., Landesgerichtsstraße 2 }
Stadiongasse 9. }
- IV., Phorusplatz 7.
- VI., Damböckgasse 1 }
Esterházygasse 24. }
- VII., Burggasse 78 und 80 }
Neustiftgasse 89 u. 91. }
- IX., Nußdorfer Straße 22 }
Alserbachstraße 1 u. 3. }

Materialdepots (städt.) IX., Elisabeth-Promenade 23.

- XIV., Goldschlagstraße 91.
- XV., Reithofferplatz 2 u. 3.
- XXI., Schiff- u. Floridusgasse.

Pferdemarkt, V., Siebenbrunnensfeld 3.

Polizeikommissariats-Gebäude, II., Ausstellungsstraße im Prater.

Polizeigefangenhause, IX., Hahng 10.

Rathaus (altes), I., Wipplingerstr. 8.

Rathaus (neues), I., Reichsratsstraße 17, Lichtenfelsg. 2, Rathausstraße 12, Felderstr. 1.

Sanitäts-Stationen, vide **Depots für Sanitätszwecke**.

Schlachtbrücke (für Pferde), III., Zentralviehmarkt.

Schlachthäuser: III., Viehmarkt-gasse 1.

- VI., Mollardgasse 83.
- XII., Unter-Meidling (Bezirksschlachthaus).
- XVIII., Gersthof an der Als (Bezirksschlachthaus).
- XIX., Nußdorf, K.-Nr. 226 (Bezirksschlachthaus).

Schlachtviehmarkt (Zentral-), III., Viehmarkt-gasse (ohne Nr.).

Schulgebäude: a) für Gymnasien (sämtl. Staats- Mittelschulen)

- II., Kleine Sperlgasse 2.
- VI., Amerlingstraße 6.
- XVII., Kalvarienberggasse 31.
- XVIII., Haizingergasse 37.
- XIX., Gymnasiumstraße 83.
- b) für Realschulen (sämtlich Staats-Mittelschulen) I., Schottenbastei 7 u. 9.
- — IV., Waltergasse 7.

- — VI., Marchettigasse 3.
- — IX., Grüne Tor-Gasse 11.
- — XIII., Diesterweggasse 23 (Vereins-Realschule).
- — XVIII., Schopenhauerstr. 49.
- c) für das Pädagogium und die Übungsschule für Knaben und Mädchen, I., Hegelgasse 12, Schellinggasse 11.
- d) für Volks- und Bürgerschulen, I., Stubenbastei 3 u. Zedlitzg. 9 (Doppelschule).
- — I., Werdertorg. 6 (Doppelschule).
- — I., Bartensteingasse 7 (Doppelschule).
- — I., Börseg. 5 u. Renng. 20 (Doppelschule.)
- — I., Johannesgasse 4 a (Doppelschule).
- — II., Kleine Pfarrgasse 33 und Ob. Augartenstr. 68.
- — II., Czerninpl. 3 (Doppsch.).
- — II., Leopoldsg. 3 (Doppsch.).
- — II., Gr. Pfarrgasse 13 (aufgelassene Volksschule).
- — II., Weintraubengasse 13.
- — II., Kl. Sperlg. 2 (Doppsch.).
- — II., Untere Augartenstr. 3.
- — II., Darwingasse 14 und Pazmaniteng. 17 (Doppsch.).
- — II., Novaragasse 30 und Blumauerg. 21 (Doppsch.).
- — II., Vorgartenstraße 191 (Doppelschule).
- — II., Schüttaustraße 78.
- — II., Sterneckplatz 1 u. 2, Wolfg. Schmäzl-Gasse 13 (Doppelschule).
- — II., Schüttaustraße 42.
- — II., Obere Augartenstr. 38.
- — II., Holzhauserg. 5 und 7 (Doppelschule).
- — II., Pazmaniteng. 26 (Doppelschule).
- — II., Schwarzringergasse 4.
- — II., Aspernallee (Freudenau).
- — II., Wittelsbachstr. 6 (Doppelschule).
- — II., Vereinsgasse 29 (Mädchen-Volksschule).

- — III., Sechskrügelgasse 11.
- — III., Erdbergstraße 76 (Doppelschule).
- — III., Eslarng. 23 (Doppsch.).
- — III., Löwengasse 12 b und Kolonitzg. 15 (Doppsch.).
- — III., Salmg. 19 (Doppsch.).
- — III., Strohg. 15 und Reisnerstraße 43 (Doppelschule).
- — III., Paulusplatz 4 u. Paulusgasse 9 u. 11 (Doppsch.).
- — III., Hörnesg. 12 (Doppsch.).
- — III., Hainburger Straße 40 (Doppelschule).
- — III., Dietrichgasse, 44 und Lechnerstraße 44 (Doppelvolksschule).
- — III., Kleistg. 12 (Doppsch.).
- — III., Hegergasse 14 und Kölbelgasse 23 (Doppel-Volks- und Bürgerschule).
- — IV., Preßg. 24 (Doppsch.).
- — IV., Karolinenplatz 7.
- — IV., Phorusg. 10 (Doppsch.).
- — IV., Paulanergasse 3 und Neumanng. 6 (Doppsch.).
- — IV., Alleeg. 11 (Doppsch.).
- — IV., Alleegasse 44.
- — IV., Rainergasse 13.
- — IV., Starhembergasse 8 und Schaumbergasse 7 (Doppelschule).
- — V., Bachergasse 14 und Castelligasse 25 (Doppel-Bürgerschule).
- — V., Bacherg. 2b u. Castellig. 9 (Doppelvolksschule).
- — V., Grüng. 14 (Doppsch.).
- — V., Matzleinsdorfer Str. 23.
- — V., Nikolsdorfer Straße 18.
- — V., Wienstraße 97.
- — V., Bräuhausgasse 50 und Schönbrunner Straße 101 (Doppelschule).
- — V., Hundsturmer Platz 14 und Margaretenstr. 152 (Doppelschule).
- — V., Fockygasse 20, Malfattgasse 1, Hertherg. 28, Steinbauerg. 27 (Doppel-Volks- u. Bürgerschulen).
- — V., Stolberggasse 53 und Voglsangg. 36 (Doppsch.).
- — V., Embelgasse 46—48 (Doppelschule).
- — V., Einsiedlergasse 1, Diehlgasse 2 (Doppelschule).
- — VI., Corneliusgasse 6 und Kopernikusg. 15 (Doppelschule).
- — VI., Rahlg. 2 u. Gumpendorferstraße 4 (Doppsch.).
- — VI., Gumpendorferstr. 44 u. Windmühlg. 45 (Doppsch.).
- — VI., Stumpergasse 10 (Doppelschule).
- — VI., Sonnenuhrg. 3 (Doppelschule).
- — VI., Stumpergasse 56 (Doppelschule).
- — VI., Grasgasse 5 u. Mittelgasse 24 (Doppelschule).
- — VI., Hirschengasse 18 und Loquaipf. (Doppel-Bürgerschule).
- — VII., Lerchenfelder Str. 61 (Doppelschule).
- — VII., Zieglerg. 21 (Doppsch.).
- — VII., Zieglergasse 49 (Doppelschule).
- — VII., Stiftgasse 35.
- — VII., Neubaugasse 42 und Zollergasse 41 (Doppsch.).
- — VII., Burgg. 14—16 (Doppelschule).
- — VII., Kandlg. 30 (Doppsch.).
- — VII., Neustiftg. 100 (Doppelschule).
- — VIII., Albertgasse 20 und Albertplatz 7 (Doppsch.).
- — VIII., Lerchengasse 19 (Doppelschule).
- — VIII., Laudongasse 5.
- — VIII., Langegasse 36.
- — VIII., Josefstädterstraße 93 (Doppelschule).
- — VIII., Zeltgasse 7 (Doppelschule).
- — IX., Währinger Str. 43 (Doppelschule).
- — IX., Grüne-Tor-Gasse 7.
- — IX., Grüne-Tor-Gasse 9.

- — IX., Alserbachstraße 23 u. Marktgasse 2 (Doppelschule).
- — IX., Canisiusgasse 2.
- — IX., Viriotg. 8 u. Liechtensteinstraße 137 (Doppelschule).
- — IX., Lazarettgasse 27 (Doppelschule).
- — IX., D'Orsaygasse 8 und Hahng. 35 (Doppelschule).
- — IX., Glasergasse 8 (Doppelschule).
- — IX., Galileigasse 3 und 5 (Doppelschule).
- — X., Eugengasse 30 u. 32 (Doppelschule).
- — X., Keplergasse 11 und Keplerplatz 7 (Doppelsch.).
- — X., Uhländgasse 1 und 3 (Doppelschule).
- — X., Laaerstr. 1 u. Puchsbauwg. 55 (Doppelschule).
- — X., Herzgasse 27 (Doppelschule)*.
- — X., Leibnitzgasse 33 (Doppelschule).
- — X., Alxingerg. 82 u. Herzgasse 87 (Doppelschule).
- — X., Knöllg. 59—61 (Doppelschule).
- — X., Quellenstr. 73 (Sehr'sche Stiftung).
- — X., Quellenstraße 52 (Doppelschule).
- — X., Antonspl. 11 u. 12 (Doppelschule).
- — X., Verläng. Laaerstraße, Konk.-Nr. 274.
- — X., Laimäckergasse 17 und Schrankenbergg 32 (Doppelschule).
- — X., Sonnleitnergasse 32 und Bernhardstalergasse 19 (Doppelschule).
- — X., Arthaberplatz 11/13, Siccardsburggasse 55/57, Rotenhofg. 35/37, (Doppelschule).
- — XI., Enkplatz 4 (Doppelschule).
- — XI., Meichelstr. 512 (Doppelschule).
- — XI., Molitorgasse 11 (Doppelschule).
- — XI., Brehmstraße 5 (Doppelschule).
- — XI., Braunhuberg. 3 (Doppelschule).
- — XI., Münnichplatz 6.
- — XI., Kaiser Ebersdorfer Straße 65.
- — XII., Vierthalerg. 11 u. 13 (Doppelschule).
- — XII., Singrienergasse 19 und Ruckergasse 40 (Doppelschule).
- — XII., Ruckergasse 42 u. 44 (Doppelschule).
- — XII., Singrienergasse 21.
- — XII., Migazzipl. 8 und 9 (Doppelschule).
- — XII., Rosasg. 8 u. Nymphen-gasse 7 (Doppelschule).
- — XII., Bischoffgasse 10.
- — XII., Schönbrunner Straße 189.
u. Kobingergasse 5/7 (Doppelschule).
- — XII., Hetzendorfer Straße 9 (Mädchen-Volksschule).
- — XII., Hetzendorfer Straße 11 (Knaben-Volksschule, neu).
- — XII., Hetzendorfer Str. 66.
- — XII., Hetzendorfer Str. 138.
- — XIII., Diesterwegg. 30 (Doppelschule).
- — XIII., Siebeneichengasse 15 und 17 (Doppelschule).
- — XIII., Trogergasse 3 (Doppelschule).
- — XIII., Hietzing, Am Platz 2 (Doppelschule).
- — XIII., Auhofstraße 49, Feldmühlgasse 26 (Doppelschule).
- — XIII., Hietzinger Hauptstraße 166 (Doppelschule).
- — XIII., Pfeiffenbergergasse 4. (Gemischte Schule).
- — XIII., Linzer Straße 419 (Doppelschule).

- — XIII., Felbigergasse 47 und Linzer Straße 232 (Doppelschule).
- — XIII., Kuefsteingasse 38.
- — XIII., Kienmayergasse 41.
- — XIII., Lainzer Straße 148. (Gemischte Schule).
- — XIII., Reinlgasse 19 und Gurkg. 32 (Doppelschule).
- — XIII., Speisinger Straße 44 (Gemischte Schule).
- — XIII., Spallartg. 18, Muthsamgasse 1, Zennerstraße (Doppelschule).
- — XIV., Dadlergasse 9.
- — XIV., Dadlergasse 16.
- — XIV., Selzergasse 19 und Kröllg. 20 (Doppelschule).
- — XIV., Kauergasse 3 und 5 (Doppelschule).
- — XIV., Stättermayerg. 27-29 (Doppelschule).
- — XIV., Goldschlagstr. 108.
- — XIV., Goldschlagstr. 113.
- — XIV., Kellinggasse 7 und Rauchfangkehrerg. 15 (Doppelschule).
- — XIV., Sechshauser Straße 71 und Heinickegasse 5 (Doppelschule).
- — XIV., Ortnergasse 4 (Doppelschule).
- — XIV., Märzstraße 70/72 (Doppelschule).
- — XIV., Lortzinggasse 2 und Meiselstraße 47 (Doppel-Volks- und Bürgerschule).
- — XV., Friedrichsplatz 4 u. 5 (Doppelschule).
- — XV., Hackengasse 11.
- — XV., Hackengasse 13.
- — XV., Sperrgasse O.-Nr. 8 u. 10, Victoriag. O.-Nr. 6 (Doppelvolksschule).
- — XV., Friesgasse 10 (Mädchenvolksschule).
- — XV., Talgasse 2.
- — XV., Zinckgasse 12 und 14 (Doppelschule).
- — XVI. Habsburgplatz 1 u. 2 (Doppelschule).
- — XVI., Ottakringer Str. 150 (Doppel-Knabenschule).
- — XVI., Stephaniepl. 1 (Doppel-Mädchenschule).
- — XVI., Abelegasse 29 (Doppelschule).
- — XVI., Friedr. Kaiser-G. 32.
- — XVI., Mildeplatz 3 und Seitenberggasse 10 (Doppelschule).
- — XVI., Payergasse 18.
- — XVI., Panikengasse 31 u. Kreitnergasse 18 (Doppelschule).
- — XVI., Neumayrgasse 25 und Kirchstetterngasse 38 (Doppelschule).
- — XVI., Schinaglgasse 3—5 (Doppelschule).
- — XVI., Grundsteingasse 65.
- — XVI., Liebhartsg. 19 u. 21 (Doppelschule).
- — XVI., Lorenz Mandl-G. 40 und 42 (Doppelschule).
- — XVI., Gaullachergasse 49 und 51.
- — XVI., Wurlitzerg. 59 und Speckbachergasse 48 (Doppelschule).
- — XVI., Grubergasse 4 und 6 (Doppelschule).
- — XVI., Wilhelminenstr. 94, Roterdstr. 1 (Doppelschule).
- — XVII., Jörgerstr. 42 (Doppelschule).
- — XVII., Kalvarienbergg. 33 (Doppelschule).
- — XVII., Leopold Ernst-G. 37.
- — XVII., Kastnergasse 29 (Doppelschule).
- — XVII., Hernalser Hauptstraße 100 (Doppelschule).
- — XVII., Parhamerpl. 18 u. 19 (Doppel-Volks- und Bürgerschule).
- — XVII., Kindermanngasse 1 (Doppelschule).
- — XVII., Wichtelg. 67 (Doppelschule).
- — XVII., Rupertusplatz 1.
- — XVII., Knollgasse 6.

- — XVII., Geblergasse 29 u. 31 (Doppelschule).
- — XVII., Lienfeldergasse 96 u. Redtenbacherg. 79 (Doppel-Volks- und Bürgerschule).
- — XVIII., Leitermayergasse 47 und Schulgasse 57 (Doppelschule).
- — XVIII., Leitermayergasse 45 und Schopenhauerstraße 66 (Doppelschule).
- — XVIII., Cottagegasse 17.
- — XVIII., Michaelerstraße 30.
- — XVIII., Schulgasse 19 (Doppelschule).
- — XVIII., Klettenhofergasse 3 (Doppelschule).
- — XVIII., Antonigasse 4.
- — XVIII., Anastas. Grün-G. 10 (Doppelschule).
- — XVIII., Köhlergasse 9 (Doppelschule).
- — XVIII., Alsegger Str. 12—16 (Doppelschule).
- — XVIII., Alsegger Straße 18 (Doppelschule).
- — XVIII., Pötzleinsdfrstr. 105.
- — XVIII., Schopenhauerstr. 79 (Doppelschule).
- — XVIII., Cellesgasse 2 — Hameaustraße 8. (Gemischte Schule).
- — XIX., Silbergasse 2 (Doppelschule).
- — XIX., Kreindlg. 24 (Doppelschule).
- — XIX., Vormoserg. 8 (Doppelschule).
- — XIX., Pantzerg. 25 (Doppelschule).
- — XIX., Hammerschmidtg. 26 (Doppelschule und Kindergarten).
- — XIX., Heiligenstädter Straße 129 (Doppelschule).
- — XIX., Grinzinger Straße 59 und 61 (Doppelschule).
- — XIX., Mannagettgasse 1.
- — XIX., Windhabergasse 2 (Doppelschule und Kindergarten).
- — XIX., Wigandgasse 29. (Gemischte Schule).
- — XIX., Weinberggasse 25 (Doppelschule).
- — XX., Leipzigerplatz 1 und 2 (Doppel-Volks- u. Bürgerschule).
- — XX., Wintergasse 34.
- — XX., Gerhardusgasse 7 und Treustraße 58 (Doppelschule).
- — XX., Staudingergasse 6 (Doppelschule).
- — XX., Wasnergasse 33 und Karajangasse 14 (Doppelschule).
- — XX., Pöchlarnstraße 12/14 und Leystraße 20 (Doppelschule).
- — XX., Treustraße 9 (Doppelschule).
- — XX., Jägerstraße 54 (Doppelschule).
- — XX., Rafaelgasse 11 und 13 (Doppelschule).
- — XXI., Floridsdorf, Jubiläumsgasse 13 (Kaiser Franz Josefs-Jubiläums-Volks- u. Bürgerschule).
- — XXI., Kaiserin Elisabethgasse 33 (Stephanie-Volks- und Bürgerschule).
- — XXI., Kirchenplatz 10 (Doppelschule).
- — XXI., Ostmarkgasse 30.
- — XXI., Schöpfleuthnerg. 21.
- — XXI., Leopold Ferstlg. 9.
- — XXI., Kuenburggasse 1 (Doppelschule).
- — XXI., Wenhartgasse 1 (Doppelschule).
- — XXI., Kahlgasse (Doppelschule).
- — XXI., Kagran, Floridsdorfer Straße 114 (Doppelschule).
- — XXI., Schulgasse K.-Nr. 300 (Doppelschule).
- — XXI., Groß-Jedlersdorf, Amtsstraße 25.
- — XXI., Brünner Straße (Doppelschule).

- — XXI., Hirschstetten Nr. 61 (Doppelschule).
- — XXI., Stadlau, Schulg. 15 (Doppelschule).
- — XXI., Leopoldau Nr. 77 (Doppelschule).
- — XXI., Aspern a. d. Donau K.-Nr. 107.

Staats-Gewerbeschule, k. k. (Werkmeisterschule), zur Verfügung des Staates, X., Eugengasse 81 und Karmarschgasse 25.

Sicherheitswache, k. k., XIII., Ober-St. Veit, Vitusgasse 2.
— XVI., Ottakring, K.-Nr. 1320 am Galitzynberge.

Waisenhäuser (städt.): V., Gassergasse 1 (für Knaben).

- VIII., Josefstädter Straße 93 (für Knaben).
- VIII., Josefstädter Straße 95 (für Mädchen).
- IX., Galileigasse 8 (f. Knaben).
- X., Laxenburger Straße 43 und 45 (für Knaben).
- XII., Vierthalgasse 15 (für Mädchen).
- XIX., Hohe Warte 5 (für Mädchen).
- In Klosterneuburg, Jakobshof (für Knaben und Mädchen).

Wasenmeisteregebäude: III., Arsenalweg K.-Nr. 737, O.-Nr. 1.
— Thermo-chemische Anstalt der Gemeinde Wien, XI., Kaiser-Ebersdorf K.-Nr. 344.

Wasserleitung (I. Kaiser Franz Josef-Hochquellen-):

Wasserschloß am Kaiserbrunnen.

Wasserschloß in Stixenstein.

Wasserschloß der „Fuchspaßquelle“ im Höllentale.

Wasserschloß der Reistalquelle.

Wasserschloß der Wasseralmquelle in Naßwald.

Wasserwerk in Putzmannsdorf K.-Nr. 20.

Wasserwerk, XIII., Hütteldorferstraße, Wasserwerk im X. Bezirke am Wienerberg, Windtenstr., beide mit Wohnhäusern für die Bediensteten.

Beamten-Wohngebäude und Werkstätte beim Reservoir am Laaerberg.

Wächterhäuser: a. d. Schmelz. Rudolfshelm K.-Nr. 196, am Wienerberg, Inzersdorf K.-Nr. 150, am Laaerberg, Quellenstr. ohne K.-Nr., in Hetzendorf K.-Nr. 216, am Rosenhügel, Speising K.-Nr. 6 u. 7, in Breitensee, am kleinen Schafberg, im hinteren Naßwalde K.-Nr. 25, Gemeinde Schwarzau i. G., beim Oberhof im Naßwalde K.-Nr. 11, Gemeinde Schwarzau i. G., bei der „Fuchspaßquelle“ nächst der Singerin im Höllentale, Gemeinde Schwarzau i. G., am Kaiserbrunnen, Hirschwang K.-Nr. 53, an der Stixensteinerquelle, Stixenstein K.-Nr. 27, bei St. Johann am Steinfeld, Steinfeld K.-Nr. 32, Steina-brückl K.-Nr. 46, Leobersdorf K.-Nr. 281, Weikersd. b. Baden, Steinbruchg. Nr. 1, Gumpoldskirchen K.-Nr. 356, Mödling Brühlerstraße K.-Nr. 822, in Oberliesing K.-Nr. 68.

— (II. Kaiser Franz Josef-Hochquellen-): Amtshaus in Wildalpen K.-Nr. 202.

Wasserleitung (Kaiser Ferdinands-) Maschinenhaus in Heiligenstadt K.-Nr. 150.

— Albertinische: Wächterhaus in Hütteld. im Haltertale, K.-Nr. 80.

— Lagerhausschöpfwerk: Maschinenhaus im k. k. Prater.



Wiener Jahr- und Wochenmärkte.

Der Gemeinderat hat mit Beschluß vom 26. September 1872, Z. 3677, sämtliche Jahrmärkte bis auf den Nikolai- und Christmarkt vom 1. Jänner 1873 an aufgehoben.

Jahrmärkte.

Im I. Bezirke: Innere Stadt.

Nikolai- und Christmarkt „Am Hof“ vom 1. Dezember bis 2. Jänner an Wochentagen von 7 Uhr früh bis 8 Uhr abends, an Sonntagen von 9 Uhr vorm. bis 12 Uhr mittags und von 2 Uhr nachmittags bis 7 Uhr abends.

Wochenmärkte.

(An Sonntagen dauern die Märkte im Wiener Gemeindegebiete in der Zeit vom 1. April bis 30. September von 6 Uhr früh bis 10 Uhr vormittags, in den übrigen Monaten von 7 Uhr früh bis 11 Uhr vormittags. Überdies bestehen noch Sonderbestimmungen für bestimmte Sonntage, zu Kirchweihfesten, zur Firmungszeit etc, welche mittels Magistrats-Kundmachung vom 12. Februar 1906, Mag.-Abt. IX 328/06 verlaublich wurden)

Im I. Bezirke: Innere Stadt.

Am Hof, Freiung und Judenplatz: Großmarkt täglich von 12 Uhr nachts bis 6 Uhr früh.

Am Hof, Freiung und Tiefer Graben: Detailmarkt täglich bis 1 Uhr nachmittags.

Hoher Markt: Täglich bis 1 Uhr nachmittags. Obst bis abends. Zentral-Fischmarkt, Franz Josef-Kai oberhalb der Stephaniebrücke: Groß- und Detailmarkt, täglich von früh bis abends.

Detailmarkthalle: I., Zedlitzgasse und Detailmarkthalle Ecke der Auerspergstraße und Stadiongasse. Täglich im Sommer von 4 Uhr früh bis 7 Uhr abends, im Winter von 5 Uhr früh bis 6 Uhr abends. (In letzterer Halle befindet sich ein Blumenmarkt.)

Im II. Bezirke: Leopoldstadt.

Auf dem Marktplatze Im Werd: Detailmarkt täglich bis 1 Uhr nachmittags.

Obere Donaustraße, oberhalb der Augartenbrücke Schanzlmarkt: Detailmarkt täglich bis 1 Uhr nachmittags, Obststände bis abends; Geflügelmarkt en gros in den Morgenstunden.

Czerninplatz: Detailmarkt täglich bis 1 Uhr nachmittags.

Volkertplatz: Detailmarkt täglich bis 1 Uhr nachmittags.

Malzgasse: Detailmarkt täglich bis 1 Uhr nachmittags.

Im III. Bezirke: Landstrasse.

Hauptstraße gegenüber der Rochus-Kirche: Detailmarkt täglich bis 1 Uhr nachmittags.

Radetzkyplatz: Detailmarkt täglich bis 1 Uhr nachmittags.

Verkaufsstände in den Bogenöffnungen 4 und 5 der Wiener Verbindungsbahn auf dem Radetzkyplatze täglich von 5 Uhr früh bis 1 Uhr nachmittags.

Großmarkthalle.

a) Abteilung für Fleischwaren, III., Vordere Zollamtsstraße Nr. 21 und Invalidenstraße Nr. 4.

An Wochentagen in der Zeit vom 1. Mai bis 1. Oktober von 3 Uhr früh bis 6 Uhr abends, in der übrigen Jahreszeit von 5 Uhr früh bis 6 Uhr abends, an Feiertagen bis 12 Uhr mittags.

An Sonntagen während der durch besondere Vorschriften jeweils für den Marktverkehr an Sonntagen festgesetzten Zeit.

Der Kleinverkehr beginnt an allen Tagen erst um 6 Uhr bzw. um 7 Uhr früh und findet außerdem an jedem Samstag-Wochentage sowie an dem Vortage eines jeden Feiertages von 6—9 Uhr abends statt.

b) Abteilung für Viktualien, III., Invalidenstraße Nr. 2.

Marktdauer wie bei Abteilung für Fleischwaren.

Zentralviehmarkt St. Marx.

Rindermarkt: Montag und Donnerstag von 10 Uhr vormittags bis 3 Uhr nachmittags. Der Marktverkehr für den Beinlviehmarkt beginnt jedoch um 9 Uhr vormittags und endet gleichfalls um 3 Uhr nachmittags.

Kälbermarkt: Montag und Donnerstag von 9 Uhr vormittags bis 3 Uhr nachmittags.

Schafmarkt: Dienstag und Donnerstag von 10 Uhr vormittags bis 3 Uhr nachmittags.

Borstenviehmarkt: Dienstag und Donnerstag vom 1. April bis 30. September von 8 Uhr früh bis 2 Uhr nachmittags, vom 1. Oktober bis 31. März von 9 Uhr früh bis 2 Uhr nachmittags.

Kontumazmarkt für Rinder: Samstag von 9 Uhr früh bis 2 Uhr nachmittags.

Im IV. Bezirke: Wieden.

Vor dem Freihaue (Naschmarkt): Groß- und Detailmarkt von früh bis abends, auf dem Großobstmarkte nur bis 2 Uhr nachmittags.

Karolinenplatz: Detailmarkt täglich bis 1 Uhr nachmittags.

Detailmarkthalle auf dem Phorusplatze: Täglich, und zwar im Sommer von 4 Uhr früh bis 7 Uhr abends, im Winter von 5 Uhr früh bis 6 Uhr abends.

V. Im Bezirke: Margareten.

Hundstürmer Platz: Detailmarkt täglich bis 1 Uhr nachmittags.

Zentralmarkt, Reinprechtsdorferstraße: Großmarkt.

a) Kohlen-, Kalk- und Holzmarkt: Täglich bis 1 Uhr nachmittags.

b) Heu- und Strohmarkt: Dienstag und Freitag bis 2 Uhr nachmittags.

c) Krautmarkt: Täglich in den Herbstmonaten.

Pferdemarkt auf der Siebenbrunnenwiese, an der Siebenbrunnengasse: Dienstag und Freitag, und zwar im Sommer von 7 Uhr, im Winter von 8 Uhr früh bis 2 Uhr nachmittags.

Im VI. Bezirke: Mariahilf.

Detailmarkthalle in der Eßterházygasse 24 und Damböckgasse: Täglich, und zwar im Sommer von 4 Uhr früh bis 7 Uhr abends, im Winter von 5 Uhr früh bis 6 Uhr abends.

Im VII. Bezirke: Neubau.

Detailmarkthalle in der Neustiftgasse 89 und 91 und Burggasse 78 und 80: Täglich, und zwar im Sommer von 4 Uhr früh bis 7 Uhr abends, im Winter von 5 Uhr früh bis 6 Uhr abends.

Im VIII. Bezirke: Josefstadt.

Besteht weder ein Markt noch eine Detailmarkthalle.

Im IX. Bezirke: Alsergrund.

Detailmarkthalle in der Alserbachstraße, Ecke der Nußdorferstraße: Täglich, und zwar im Sommer von 4 Uhr früh bis 7 Uhr abends, im Winter von 5 Uhr früh bis 6 Uhr abends.

Müllnergasse: Detailmarkt täglich bis 1 Uhr nachmittags. Obststände bis abends.

Zimmermannsplatz: Detailmarkt täglich von 6 Uhr früh bis 1 Uhr nachmittags. Obstverkauf bis abends.

Im X. Bezirke: Favoriten.

Kolumbusplatz: Detailmarkt täglich von früh bis 1 Uhr nachmittags.

Eugenplatz: Detailmarkt täglich von früh bis 1 Uhr nachmittags.

Zufolge G.-R.-Beschlusses vom 16. Mai 1882 wurde die Marktdauer im X. Bezirke für Obst-, Grünwaren- und Blumenhändler bis zum Eintritte der Dämmerung bis auf Widerruf verlängert.

Im XI. Bezirke: Simmering.

Enkplatz: Detailmarkt täglich von früh bis 12 Uhr mittags.

Im XII. Bezirke: Meidling.

Niederhofstraße: Detailmarkt täglich im Sommer von 6 Uhr früh bis 6 Uhr abends und im Winter von 7 Uhr früh bis 4 Uhr nachmittags. An Samstagen (Werktagen) im Winter bis 7 Uhr abends, im Sommer bis 8 Uhr abends.

Im XIII. Bezirke: Hietzing.

Einwanggasse: Detailmarkt täglich von früh bis 12 Uhr mittags, Obst- und Südfrüchtenhandel bis abends.

Im XIV. Bezirke: Rudolfsheim.

Schwendergasse und Mariahilferstraße: Groß- und Detailmarkt täglich von 5 Uhr früh bis 1 Uhr nachmittags. Detailmarkt bis abends.

Rudolfsheimer Zentralmarkt: Großmarkt täglich von 5 Uhr früh bis 1 Uhr nachmittags.

Meiselstraße, Selzer- und Wurmsergasse: Detailmarkt täglich bis 1 Uhr nachmittags, Obststände bis abends.

Im XV. Bezirke: Fünfhaus.

Reithofferplatz: Detailmarkt von 6 Uhr früh bis 1 Uhr nachmittags.

Mariahilferstraße und Robert Hamerlinggasse: Detailmarkt von 6 Uhr früh bis 1 Uhr nachmittags.

Obst-, Südfrüchten- und Blumenhandel bis abends.

Im XVI. Bezirke: Ottakring.

Brunnengasse und Yppenplatz: Groß- und Detailmarkt täglich von früh bis 1 Uhr nachmittags.

Johann Nepomuk Berger-Platz: Detailmarkt täglich von früh bis 1 Uhr nachmittags.

Zufolge Stadtratsbeschlusses vom 10. Juni 1892, Z. 3130, ist auf diesen Detailmärkten des XVI. Bezirkes der Obst-, Südfrüchten- und Blumenhandel bis abends gestattet.

Im XVII. Bezirke: Hernald.

Dornerplatz: Detailmarkt täglich von 6 Uhr früh bis 1 Uhr nachmittags. Obstverkauf bis abends.

Im XVIII. Bezirke: Währing.

Schopenhauerstraße: Detailmarkt täglich von früh bis 1 Uhr nachmittags.

Johann Nepomuk Vogl-Platz: Detailmarkt täglich von früh bis 1 Uhr nachmittags.

Markt in Gersthof: Detailmarkt täglich von früh bis 1 Uhr nachmittags.

Im XIX. Bezirke: Döbling.

Gatterburggasse: Detailmarkt täglich von 5 Uhr früh bis 1 Uhr nachmittags.

Im XX. Bezirke: Brigittenau.

Kluckygasse, Webergasse und Hannovergasse: Detailmarkt täglich von früh bis 1 Uhr nachmittags. Obststände bis abends.

Brigittenauerlände: Obstmarkt, Groß- und Detailmarkt täglich von früh bis abends.

Im XXI. Bezirke: Floridsdorf.

Floridsdorf, Am Spitz: Viktualienmarkt täglich. Im Sommer von 3 Uhr früh bis 11 Uhr vormittags, im Winter von 5 Uhr früh bis 11 Uhr vormittags.

Verzehrssteuer-Tarif für Wien.

Tarifpost	Benennung des steuerbaren Gegenstandes	Verzehr.- Steuer		Gem.- Zuschlag	
		K	h	K	h
1	a) Wein in { Gebüden, 1 hl	8	.	2	40
	{ Flaschen, 1 hl	16	.	4	80
	b) Weinmost und Weinmaische , 1 hl	6	.	1	80
1	c) Weintrauben (auch getrocknete Malagatrauben , Fin. Min. Erl. v. 28. Jänner 1896, Z. 3597), 100 kg. 1. Der innerhalb der Verzehrssteuerlinie erzeugte Kunstwein und Halbwein unterliegt der Besteuerung nach Maßgabe des Gesetzes vom 30. März 1882 (RGBl. Nr. 45). 2. Auch Wein, innerhalb der Verzehrssteuerlinie, er- zeugt aus Trauben der innerhalb dieser Linie gelegenen Weingärten, ist mit 10 K 40 h per hl und unmittelbar zum Konsum bestimmter Weinmost mit 7 K 80 h per hl zu be- steuern. Von diesem Weine oder Weinmost wird, wofern er über die Verzehrssteuerlinie ausgeführt wird, keine Steuer entrichtet. 3. Personen, welche den Weinhandel in größerem Umfange innerhalb der Verzehrssteuerlinien treiben, werden Freilager für Wein zugestanden. — Bei Wein, der aus dem Auslande in ungeächten Original- gebüden nach Wien eingeführt wird, ist, wenn die Gebüde aus Kastanienholz sind, für je 113 kg Bruttogewicht und wenn die Gebüde aus Eichenholz sind, für je 116 kg des Bruttogewichtes ein Hektoliter Wein zu rechnen (Fin. Min. Erl. vom 12. Jänner 1894, Z. 53124).	3	.	.	90
	2	.	.	.	60
2	Obstmost , 1 hl Aus Beeren innerhalb der Linie hergestellter Obstmost ist steuerfrei. (Fin. Min. Erl. v. 27. Juni 1892, Z. 23159.) Himbeersaft ist steuerfrei (Fin. Min. Erl. v. 9. Februar 1896, Z. 58017).	2	.	.	60
3	Bier , 1 hl Bei der Erzeugung im Linienvorzehrssteuergebiete ist die allg. Verzehrssteuer und nebstdem als Biersteuer- zuschlags- und Gemeindeguschlagsbetrag 3 K 80 h per hl Bier- würze zu entrichten. Bei der Ausfuhr des im Linienvor- zehrssteuergebiete erzeugten Bieres wird, wenn die Sendung mindestens $\frac{1}{2}$ hl umfaßt, die Rückvergütung dieses Zuschlagsbetrages mit 4 K per hl Bier geleistet. Bei der Ausfuhr von Bier in Flaschen wird ohne Rücksicht auf die Provenienz die Rückvergütung bei Sendungen von $\frac{1}{2}$ hl aufwärts ge- währt, auch wenn die Sendung aus mehreren Kolli besteht, welche aber von demselben Aufgeber herrühren müssen.	2	.	2	.
4	a) Rindvieh über 400 kg Lebendgewicht, 1 St.	14	.	4	20
	b) » bis 400 kg Lebendgewicht, 1 St.	7	.	2	10
	c) » bis 120 kg Lebendgewicht oder 100 kg geschlachtet (d. i. Kälber einschl. der Haut), 1 St. . . .	2	60	.	78
Wenn den Kälbern die Haut abgezogen ist, sind sie nicht mehr als Kälber nach T. P. 4c), sondern als frisches Fleisch nach T. P. 7b) zu behandeln. (Fin. Bez. Dion. v. 9. Juli 1895, Z. 44943). Für Rindvieh unter a und b, welches zu wirtschaftlichen Zwecken, z. B. für Milchmeiereien, über die Verzehrssteuerlinie eingeführt wird, findet bei der Ausfuhr über diese Linie die Rückvergütung der ent- richteten Verzehrssteuer ohne Rücksicht auf den zwischen der Einfuhr und Ausfuhr liegenden Zeitraum statt. Für eingeführtes Rindvieh, welches vor dem Schlachten umgestanden ist und erwiesenermaßen nicht dem mensch- lichen Genusse zugeführt wurde, ist die Rückvergütung zu leisten.					

Tarifpost	Benennung des steuerbaren Gegenstandes	Verzehr- Steuer		Gem.- Zuschlag	
		K	h	K	h
5	a) Schafe, Widder, Hammel (Schöpse), Lämmer, Ziegen, Böcke , dann Kitze über 10 kg lebend od. 8 kg geschlachtet, 1 St.	1	.	.	30
	b) Kitze bis 10 kg lebend oder 8 kg geschlachtet 1 St. Steinböcke sind steuerfrei (Fin. Min. Erl. v. 19. Nov. 1896, Z. 35167). Personen, welche in größerem Umfange Hammel (Schöpse) innerhalb der Verzehrssteuerlinie schlachten, um sie in geschlachtetem Zustande über die Zolllinie auszuführen, wird hinsichtlich dieser Tiere ausschl. für den angegebenen Zweck das Durchzugsverfahren zugestanden.	.	60	.	18
6	Schweine: a) Spanferkel bis 10 kg Lebendgewicht oder 8 kg geschlachtet; auch im gebratenen Zustande (Fin. Min. Erl. v. 27. April 1892, Z. 15079), 1 St.	1	.	.	30
	b) Frischlinge, d. h. Schweine über 10 kg bis 35 kg Lebendgew. oder über 8 bis 25 kg geschlachtet, 1 St.	2	.	.	60
	c) Schweine über 35 kg lebend od. 25 kg geschl., 1 St. Wenn den Schweinen der Speck abgezogen ist, sind sie bei der Einfuhr in den Steuerrayon Wien nicht mehr als Schweine nach T. P. 6, sondern als frisches Fleisch nach T. P. 7 lit. b zu behandeln (Fin. Min. Erl. v. 21. Sept. 1893, Z. 37710).	4	.	1	20
7	a) Frisches Fleisch und andere zum menschlichen Genusse geeignete frische Teile von Rindern der T. P. 4, lit. a und b), dann von Tieren der T. P. 5a und b, Würste (auch Mortadella- und Zampini-Würste, Fin. Min. Erl. v. 22. Oktober 1894, Z. 36591) und Konservfleisch, 100 kg	5	.	1	50
	b) Frisches Fleisch und andere zum menschlichen Genusse geeignete frische Teile von Kälbern (T. P. 4, lit. c), dann von Schweinen, mit Ausnahme von Speck und Fett, losgetrennt vom Fleische, 100 kg . .	8	.	2	40
	c) Fleisch , eingesalzen oder gepökelt, dann Rauchfleisch, 100 kg	10	.	3	.
	d) Salami , gepökelte oder geseichte Zungen, 100 kg.	12	.	3	60
8	a) Truthühner, Kapaune , dann Gänse in den Monaten März bis einschließlich Juni, 1 St.	50	.	16
	b) Gänse von Juli bis Ende Februar, und Enten, 1 St.	.	30	.	10
	c) Hühner (auch Perlhühner , Fin. Min. Erl. vom 4. Mai 1892, Z. 15076) und Tauben , 1 St.	08	.	02
	Das unter a, b, c aufgeführte Geflügel auch im gebratenen Zustande (F. M. E. v. 27. April 1892, Z. 15079). Geflügelteile, wie Halbe und Viertel eines ganzen Stückes, ausgenommen die unter der Benennung »Junges« vorkommenden Teile von Federvieh, wie Kopf mit Hals, Füße und Flügel, Magen und Herz, sowie die Leber, welche steuerfrei sind, werden mit einem verhältnismäßig gleichen Teile des auf ein Stück lautenden Tarifsatzes, also mit der Hälfte, bzw. mit einem Viertel desselben besteuert (Fin. Min. Erl. vom 24. Februar 1892, Z. 2332).				
9	Wildbret: a) Hirsche, 1 St.	7	.	2	10
	b) Wildschweine über 17 kg und Damhirsche, 1 St.	6	.	1	80
	c) Wildschweine (Frischlinge) bis 17 kg, Rehe, Gamsen, 1 St.	3	.	.	90
	d) Hasen (auch Sandhasen und Erdhasen, Fin. Min. Erl. v. 24. Februar 1896, Z. 4632), 1 St.	30	.	10
	Gazellen sind steuerfrei (Fin.-Min.-Erl. vom 19. November 1896, Z. 35166). — Rentiere und Rentierfleisch sind steuerfrei (Fin.-Min.-Erl. vom 25. November 1898, Z. 42602).				

Tarifpost	Benennung des steuerbaren Gegenstandes	Verzehr.- Steuer		Gem.- Zuschlag	
		K	h	K	h
10	Ausgehacktes Wildbret: a) Hirschfleisch (auch in geräuchertem Zustande, Fin. Min. Erl. vom 29. April 1895, Z. 17260), 100 kg	8	.	2	40
	b) alles andere ausgehackte Wildbret (auch in geräuch. Zustande, Fin. Min. Erl. vom 29. April 1895, Z. 17260), 100 kg	12	.	3	60
11	Federwild: a) Fasanen, Auerhühner, Birkhühner, 1 St.	.	80	.	24
	b) Haselhühner, Wildgänse, Trappen, Waldschnepfen, Wildenten mit Ausnahme der Duckenten, 1 St.	40	.	12
	c) Rebhühner, Schnee- und Steinhühner, Moos-, auch Haide- und Wiesenschnepfen, 1 St.	20	.	6
	d) Rohrhühner, Duckenten, Wildtauben, 1 St.	10	.	4
	e) Krametsvögel, Wachteln und andere genießbare kleine Vögel, 1 St.	4	.	2
	Bezüglich der Geflügelteile und des sogen. »Jungen« gilt die unter T. P. 8 angeführte Bestimmung. Das unter a, b, c, d und e aufgezählte Federwild unterliegt auch im gebratenen Zustande dieser T. P. (Fin. Min. Erl. v. 27. April 1892, Z. 15079).				
12	Fische und Schalthiere:				
	a) genießbare, nicht besonders benannte, aus dem Meere, den Flüssen, Seen und Teichen, frisch, eingesalzen, mariniert oder in Öl eingelegt, Fischrogen, Krebsse, Schnecken, Austern, Meerspinnen und Meerkrebse (laut Fin. Min. Erl. vom 4. Mai 1892, Z. 15076, auch Sardinen [Sardellen]), 100 kg	12	.	3	60
	b) Weißfische, Stockfische, Schellfische, 100 kg	2	.	.	60
	Heringe, eingesalzen oder geräuchert, und andere geräucherte Fische sind steuerfrei (Fin. Min. Erl. v. 12. Dez. 1891, Z. 44760); die im gesalzenen Zustande, jedoch ohne Kopf- und Bauchteile in das Verzehrssteuergebiet der Stadt Wien eingeführten Fische sind dann als verzehrssteuerfrei zu behandeln, wenn sich dieselben nach Geschmack, Geruch und den äußeren Merkmalen als Heringe im engeren Sinne des Wortes (also im Gegensatz zu Sprotten, Sardinen, Sardellen u. dgl.) darstellen (Fin. Min. Erl. vom 19. November 1896, Z. 41758). Als Weißfische sind mit Ausnahme der Bretzenhechteln, Seehechteln und Seekarpfeln unter $\frac{1}{2}$ Wiener Pfund = 28 dkg, welche unter T. P. 12 a fallen, die in die Kategorie der Weißfische eingereichten Fischgattungen zu behandeln, sofern sie nicht mit anderen höher belegten Fischen vermengt sind (Fin. Min. Erl. v. 4. Mai 1892, Z. 15076). Frösche sind steuerfrei (Fin. Min. Erl. vom 4. Mai 1892, Z. 15076).				

Auszug

aus den

Bestimmungen der Begräbnis- und Gräber- Ordnung für die Friedhöfe der Stadt Wien.

a) Zentral-Friedhof, Hernalser, Ottakringer und Hietzinger Friedhof.

(Beruhend auf den Gemeinderatsbeschlüssen vom 3. Oktober 1888, G.-R.-Z. 3997, M.-Z. 334190, vom 5. Juni 1894, G.-R.-Z. 7348, M.-Z. 106029 und vom 17. Februar 1899, G.-R.-Z. 1017, M.-Z. 15820, und dem Stadtratsbeschlusse vom 4. Dezember 1900, St.-R.-Z. 14034, M.-Z. 96247, Stadtratsbeschluß vom 24. April 1904, Pr.-Z. 4575.)

§ 10. Zur Aufnahme der Leichen dienen drei Gattungen von Gräbern:

1. Gemeinsame Gräber von 1·9 m Tiefe und der im Friedhofsplane angedeuteten Länge, in welchen die Särge nebeneinander beigesetzt werden und mit dem Kopfende gegeneinander liegen.

2. Eigene Gräber, welche 3·48 m lang, 2·52 m tief und 1·43 m breit anzulegen sind, in der Art, daß die innere Lichte des Grabes 2·22 m lang und 0·79 m breit ist und dasselbe an beiden Längenseiten durch eine 0·32 m breite Erdwand von dem nächsten Grabe getrennt ist und der in Längenrichtung am Kopfe übrig bleibende Raum von 1·26 m mit obiger Breite für das Grundmauerwerk des Denkmals bestimmt bleibt.

3. Ausgemauerte Gräber (Grüfte), welche als einfache 3·60 m lang, 1·58 m breit, als doppelte eben so lang, jedoch 2·53 m breit, beide aber 2·52 m tief sind.

Die unter 1 und 2 vorangeführten Gräber müssen über dem Sarge wenigstens 1·1 m Erde und einen 0·32 m hohen Grabhügel erhalten, welcher letzterer stets auf dieser Höhe zu erhalten ist.

Die Gemeinde hält im Zentral-Friedhofe eine Anzahl fertiger einfacher und Doppelgrüfte zur Benützung gegen Entrichtung der normalen Gebühren in Vorrat.

§ 11. Das Recht auf eine Gruft oder auf ein Einzelgrab wird durch die Entrichtung der festgesetzten Gebühr erworben, besteht in der Benützung eines Grabes nach Maßgabe dieser Begräbnis-Ordnung und der in der Beilage B enthaltenen Einschränkungen, und geht auch auf die Rechtsnachfolger derjenigen Personen über, von welchen oder in deren Namen die Gebühr entrichtet wurde.

Die Abtretung dieses Benützungsrechtes, sowie jede sonstige Verfügung mit einer Gruft oder einem Einzelgrabe ist an die Zustimmung des Magistrates gebunden und bleibt derjenige, der hierüber eine eigenmächtige Verfügung trifft, für den daraus entstehenden Nachteil verantwortlich.

§ 12. Die Erdaushebung für die Gräber und Grüfte und die Ausmauerung der Grüfte besorgt die Gemeinde Wien ausschließlich.

§ 13. Grüfte sind mit einer Einfassung aus hartem Stein herzustellen und mit gut schließbaren Steindeckplatten, deren Falz in den Steinbelag übergreifen muß, zu versehen.

Grüfte müssen hermetisch verschlossen und die Fugen zwischen den Deckplatten und zwischen diesen und dem Steinbelage mit Steinkitt sorgfältig ausgefüllt und von dem Erwerber oder dessen Rechtsnachfolger in gutem Stande erhalten werden.

Der Boden der Gräfte kann mit Ziegeln oder mit Platten belegt werden, jedoch unter Aufrechthaltung der normalen Tiefe. (§ 10.)

Es ist sehr wünschenswert, daß jede Gruft mit einem Denkmal geschmückt werde.

Ist eine Gruft mit einem Eisengitter zu umschließen, so darf die Höhe desselben nicht über 0·95 m und nicht unter 0·79 m ausgeführt werden.

Spitzen an einzelnen Eisenstäben sind nicht zulässig.

Das Öffnen und Schließen der Gräfte, die Aufstellung der Grabdenkmale und die bauliche Erhaltung der Gräfte ist so wie das Bestimmungsrecht, wer in die betreffende Gruft nach Maßgabe der zulässigen Leichenzahl gelegt werden kann, Sache der Gruftbesitzer oder deren Rechtsnachfolger.

Im Falle, daß das Öffnen und Schließen der Gräfte der Gemeinde Wien übertragen wird, ist hiefür die festgesetzte Gebühr zu entrichten.

In der einfachen Gruft dürfen nur 6, in der Doppelgruft nur 9 Leichen beerdigt werden.

Zwei Leichen von Kindern unter 10 Jahren werden der Leiche eines Erwachsenen gleichgehalten.

Das Benützungsrecht einer Gruft dauert so lange, als der Zentral-Friedhof oder jener Teil desselben, in welchem die Gruft liegt, seinem Zwecke als Totenstätte der Stadt Wien dient und die Gruft in gutem Zustande erhalten wird.

Dieses Recht erlischt daher, sobald die Schließung des Friedhofes oder des betreffenden Teiles durch die zuständige Behörde erfolgt. Gegen eine solche Maßregel kann aus dem Benützungsrechte einer Gruft weder eine Einwendung noch eine Entschädigungsforderung noch ein sonstiger Rechtsanspruch abgeleitet werden.

Geraten Gräfte in den Zustand des Verfalles, so sind die Gruftbesitzer oder ihre Rechtsnachfolger, wenn deren Aufenthalt dem Magistrats bekannt ist, hievon in Kenntnis zu setzen und aufzufordern, für die Instandsetzung dieser Gräfte binnen drei Monaten Sorge zu tragen.

Ist der Aufenthalt dieser Gruftbesitzer oder deren Rechtsnachfolger unbekannt, so hat diese Aufforderung im Wege einer dreimaligen Verlautbarung in der »Wiener Zeitung« zu erfolgen. Bleiben die Aufforderungen resultatlos, so wird in beiden Fällen über den Gruftplatz anderweitig verfügt.

§ 14. Jedes eigene Grab kann mit einem Denkmal oder mit einem eisernen Grabkreuze geschmückt werden. Eiserne Grabkreuze müssen einen Seitensockel erhalten, und ist für diesen samt dem Kreuze eine Minimalhöhe von 1·9 m festgesetzt. Der Grabhügel muß mindestens einen Rasenbelag erhalten. Die Einfriedung eines eigenen Grabes mittelst Gitters ist unzulässig.

Die Errichtung von Familiengrabstätten durch Erwerbung und Einbeziehung mehrerer eigener Gräber ist der Genehmigung des Magistrates vorbehalten.

In den eigenen Gräbern dürfen höchstens drei Leichen beerdigt werden, und findet hinsichtlich der Leichen von Kindern die oben bei den Gräften festgesetzte Bestimmung Anwendung.

Die in eigenen Gräbern beizulegenden Leichen sind durch eine Erdschichte von je 15 cm von einander zu trennen,

Die Untermauerung der Denkmäler auf den eigenen Gräbern besorgt die Gemeinde Wien.

Die betreffenden Arbeiten und Lieferungen sind ausschließlich durch Bestellte der Gemeinde Wien auszuführen und derselben nach dem festgesetzten Tarife zu vergüten.

§ 17. Die Friedhofsverwaltung ist im Einvernehmen mit dem Magistrate berechtigt, Grabdenkmale, wozu auch Grabkreuze gehören, von jenen Gräbern entfernen zu lassen, welche nach dem eingeführten Turnus aufzulassen sind, oder wenn das Grabdenkmal vor dieser Zeit baufällig geworden ist und für die Beseitigung dieses gefahrdrohenden Zustandes von der betreffenden Partei nicht sofort Sorge getragen wird.

Wird ein Denkmal auf diese Weise von seinem Platze entfernt, so ist dasselbe an eine geeignete Stelle innerhalb des Friedhofes zu bringen und ein volles Jahr aufzubewahren. Während dieser Zeit steht es dem Beteiligten frei, das Grabdenkmal, rücksichtlich das Kreuz, zu reklamieren

Erfolgt eine solche Reklamation nicht, oder wird der erhobene Einspruch als unbegründet zurückgewiesen, so wird vom Magistrate über dieses Denkmal weiters verfügt.

Grabdenkmale, welche im Zentral-Friedhofe errichtet worden sind, dürfen nur gegen Beibringung eines legalen Ausweises seitens der betreffenden Partei, welcher die Verfügung hierüber zusteht, und unter der Bedingung von der Grabstelle weggenommen werden, daß die Auswechslung oder gänzliche Entfernung überhaupt gerechtfertigt erscheint.

§ 20. Jede Aufschrift auf einem wie immer gearteten Denkmale oder auf einem Grabkreuze, welche die Weihe und den Ernst des Friedhofes verletzt, muß von der betreffenden Partei über Aufforderung der Friedhofsverwaltung entfernt werden. Im Weigerungsfalle erfolgt diese Entfernung durch die Organe des Magistrates.

§. 25. Auskünfte werden in der Verwaltungskanzlei des Zentral-Friedhofes und im Anmeldebureau Wien, I., Kolowratring 9, erteilt.

Diese Begräbnis- und Gräber-Ordnung ist an verschiedenen dem Publikum leicht zugänglichen Punkten des Zentral-Friedhofes und der Verwaltungsgebäude zu affigieren.

Einzelne Exemplare derselben sind in der Verwaltungs-Kanzlei gegen Erlag von 10 h zu erhalten.

Die Bestimmungen dieser Begräbnis- und Gräber-Ordnung traten am 16. November 1888 in Kraft.

Vom Magistrate der k. k. Reichshaupt- und Residenzstadt Wien, im Dezember 1900.

Beerdigungs-Gebühren.

	K	h
1. Totenbeschau-Gebühr	2.—	
2. Totenbeschreib-Gebühr	—	.60
3. Gebühren für Grüfte, eigene Gräber und gemeinsame Gräber am Zentral-Friedhofe:		
a) Der Preis für das Benützungsrecht einer Gruft unter den Arkaden beträgt für eine Eckgruft mit einem Belegraume für 18 Erwachsene		14.000.—

Der Preis für das Benützungsrecht einer Gruft unter den Arkaden beträgt für eine Mittelgruft mit einem Belegraum für 15 Erwachsene	12.000.—
Als Beilegegebühr ist für jede Leichenbeisetzung von der zweiten Leiche an zu entrichten	100.—
b) Die Gebühr für das Benützungsrecht einer Gruft außerhalb den Arkaden ist festgesetzt, u. zw.:	
Für eine fertiggestellte Doppelgruft mit	2.400.—
" " " einfache Gruft mit	1.400.—
" " einen Doppelgruftplatz mit	1.600.—
" " einfachen Gruftplatz mit	800.—
" " eine ausgemauerte Doppelgruft ohne Steinbelag	1.920.—
" " einfache Gruft ohne Steinbelag	1.060.—
Als Beilegegebühr ist für jede Leichenbeisetzung, u. zw.:	
Bei einer Doppelgruft von der dritten Leiche an	100.—
" " einf. Gruft von der zweiten Leiche an zu entrichten	
Für die Benützung einer Notgruft für den ersten Monat von 10 K, sowie die Grundtaxe per 6 K, für jeden weiteren Monat 10 K.	
c) Die Gebühr für das Benützungsrecht eines eigenen Grabes ist festgesetzt mit	100.—
Die Beilegegebühr ist für jede Leichenbeisetzung von der zweiten Leiche festgesetzt mit	50.—
Außerdem ist für eigene Gräber, gerechnet von der letzten Bestattung einer Leiche in dieselben, von je 20 zu 20 Jahren eine Renovationsgebühr von	40.—
zu entrichten.	
Im Falle diese Renovationsgebühr nicht bezahlt werden würde, wird über das eigene Grab anderweitig verfügt.	
Wird gleichzeitig bei der Entrichtung der Gebühr für ein eigenes Grab ein Separatbetrag von 100 K einbezahlt, so bleibt ein solches eigenes Grab seiner Bestimmung über die festgesetzte Zeit von 20 Jahren seit der letzten Beilegung erhalten, jedoch nur dann, wenn das Denkmal in gutem Zustande erhalten wird, und nur insoweit, als der Zentral-Friedhof seiner Bestimmung als Begräbnisstätte gewahrt bleibt.	
d) Die Gebühr für ein gemeinschaftliches Grab ist für eine Person über 10 Jahre festgesetzt mit	6.—
für Kinder unter 10 Jahren mit	3.—
e) Die Gebühr für den Versenkungs-Apparat bei einer Gruft	40.—
Die Gebühr für den Versenkungs-Apparat bei einem eigenen Grabe	5.—
Bei gleichzeitiger Versenkung mehrerer Leichen ist obige Gebühr nur einmal zu entrichten.	

Vorschrift für die Überlassung der Grüfte unter den Arkaden im Wiener Zentral-Friedhofe zur Leichenbestattung.

1. Die von der Gemeinde Wien dormalen im Zentral-Friedhofe nächst den Administrationsgebäuden hergestellten Arkadengrüfte sind in zwei getrennten Flügeln symmetrisch zur Hauptachse des Friedhofes angeordnet und bilden gemauerte und gewölbte unterirdische Räume, die mit Arkaden überbaut sind.

Jede der beiden Arkadengruppen enthält 18 Gräfte. Mit Ausnahme der Eckpavillons und der mittleren Durchgangs-Arkaden, unter welchen letzteren keine Gräfte hergestellt sind, schließt jedes Arkadenfeld eine Gruft ein.

Die Einlaßöffnungen der Gräfte befinden sich im gepflasterten Gange der Arkaden und sind mit doppeltem Verschlusse versehen.

Diese Gräfte werden in zwei Klassen eingeteilt:

- a) in die Gräfte unterhalb der Eck-Arkaden, deren 4, und
- b) in die Gräfte unterhalb der Mittel-Arkaden, deren 32 sind.

Die Bodenfläche der ersteren mißt 15·43 m², jene der letzteren 12·58 m²

Die lichte Höhe jeder Gruft vom Fußboden bis zum inneren Gewölbeschlusse beträgt 2·60 Meter.

In den Gräften unterhalb der Eck-Arkaden können je 18 und in jenen unterhalb der Mittel-Arkaden je 15 Leichen Erwachsener beigesetzt werden.

Zwei Leichen von Kindern unter 10 Jahren werden der Leiche eines Erwachsenen gleichgehalten.

2. Das Recht, die Arkadengräfte zu benützen, wird an die sich darum Bewerbenden mit Vorbehalt des Eigentumsrechtes der Gemeinde unter den nachstehenden Bedingungen überlassen.

3. Um die Erwerbung des Benützungrechtes ist bei dem Magistrate der Stadt Wien einzuschreiten.

Dem Bewerber steht die Wahl unter den noch verfügbaren Gräften frei.

4. Durch die Erwerbung des Benützungrechtes einer Arkadengruft erlangt der Betreffende für sich und seine Rechtsnachfolger das Recht:

a) in der Gruft beigesetzt zu werden und Mitglieder der Familie, sowie Verwandte und Verschwägerte nach Maßgabe des normierten Belegraumes daselbst bestatten zu lassen;

b) zu bestimmen, welche Verstorbenen sonst noch in dieser Gruft beigesetzt werden können.

5. Zu jeder Leichenbeisetzung in einer Arkadengruft ist die schriftliche Erklärung des zur Benützung Berechtigten beizubringen, daß die Leiche zur Aufnahme in die Gruft bestimmt ist.

Die in den Arkadengräften beizusetzenden Leichen müssen in metallenen oder aus Eichenholz gefertigten Särgen eingeschlossen sein.

Die Säрге sind in drei Abteilungen übereinander beizusetzen, sie dürfen jedoch nicht aufeinander geschichtet, sondern müssen in der zweiten und dritten Abteilung auf eiserne Träger gestellt werden.

Ist in einer Arkadengruft die normale Anzahl von Leichen (1.) beigesetzt, so kann eine weitere Beisetzung nur mit Genehmigung des Magistrates auf Grund der erhobenen Zulässigkeit stattfinden.

6. Der Besitzer des Benützungrechtes einer Arkadengruft ist berechtigt, oberhalb derselben in der Nische der Arkaden-Rückwand ein Denkmal zu errichten oder eine Gedenktafel anzubringen.

Die Denkmale, sowie die Gedenktafeln müssen der Rückwand der Nische angepaßt und so gestaltet sein, daß durch sie der Gesamteindruck der Arkaden nicht gestört werde.

Der Vorsprung der Denkmalsockel darf, von dem Sockel der Arkaden-Rückwand gemessen, in den Eck-Arkaden 114 cm und in den Mittel-Arkaden 103 cm nicht überschreiten.

Denkmale oder Gedenktafeln dürfen nur, nachdem deren Zeichnung in doppelter Ausfertigung dem Magistrate vorgelegt und von demselben genehmigt worden ist, errichtet werden.

Die Ausschmückung der inneren Arkadenwand und der Decke durch eine dem architektonischen Charakter der Arkaden entsprechende Malerei wird von der Gemeinde auf ihre Kosten besorgt; zu jeder anderen etwa reicheren Ausschmückung der Innenwand oder Decke ist vorher unter Vorlage einer Skizze in doppelter Ausfertigung die Bewilligung des Magistrates einzuholen.

Für alle bei diesen Herstellungen durch Böswilligkeit oder Unachtsamkeit verursachten Beschädigungen der Arkaden ist der Benützungsberechtigte der betreffenden Gruft der Gemeinde verantwortlich und ersatzpflichtig.

Die Umschließung der Arkadengrüfte mit Gittern oder Barrieren ist nicht gestattet; auch ist jede, wenn auch nur zeitweise Ausschmückung des Arkadenraumes, wodurch die freie Passage unter den Arkaden beengt oder behindert würde, untersagt.

7. Jede Übertragung des Benützungsrechtes, welche selbstverständlich immer nur auf die noch laufende Dauer desselben (8.) und mit den gleichen Verpflichtungen wie der erste Erwerber dasselbe gegenüber der Gemeinde übernommen hat, erfolgen kann, bedarf der Genehmigung des Magistrates und ist daher sofort demselben anzuzeigen.

Nach dem Tode des Besitzers des Benützungsrechtes übergeht dieses Recht an den oder die hiezu testamentarisch bestimmten Personen, bei Ermangelung einer testamentarischen Verfügung jedoch an die gesetzlichen Erben des Verstorbenen.

Auch in diesem Falle ist die Übertragung des Benützungsrechtes dem Magistrate zur Evidenzhaltung anzuzeigen und zugleich, wenn mehrere Erben sind, ein gemeinsamer Vertreter derselben in Angelegenheiten bezüglich der Gruft namhaft zu machen.

8. Das Benützungsrecht wird auf die Dauer von 100 Jahren, vom Tage der ersten Erwerbung gerechnet, eingeräumt. Nach Verlauf dieser Zeit ist das Benützungsrecht erloschen; es kann jedoch dasselbe gegen Entrichtung einer Renovationsgebühr erneuert werden. Die Bedingungen, unter welchen eine Renovation des Benützungsrechtes einer solchen Gruft stattfinden kann, bleibt einer späteren Entscheidung vorbehalten.

Vor Ablauf der 100 Jahre erlischt das Benützungsrecht, wenn während dieses Zeitraumes die Auflassung des Zentral-Friedhofes oder jenes Teiles desselben, in dem die betreffende Arkadengruft gelegen ist, aus welchem Anlasse immer erfolgt.

In diesem Falle ist die Gemeinde dem Benützungsberechtigten weder zu einer verhältnismäßigen Zurückerstattung des empfangenen Erwerbungspreises (11.), noch zu einer sonstigen wie immer Namen habenden Entschädigungsleistung verpflichtet.

Nach dem Erlöschen des Benützungsrechtes tritt die Gemeinde in das Verfügungsrecht über die betreffende Gruft nach Maßgabe der für die neuerliche Belegung gemeinsamer Grabstellen, rücksichtlich für

aufgelassene Friedhöfe jeweilig bestehenden Vorschriften ein, und ist das etwa vorhandene Denkmal oder die Gedenktafel von demjenigen, welchem das Eigentum daran gebührt, zu entfernen.

Wenn diese Objekte von dem Eigentümer binnen 3 Monaten nicht entfernt werden, so gehen sie in das Eigentum der Gemeinde über.

9. Die Gemeinde Wien sorgt für die gehörige Instandhaltung der Arkaden, sowie der damit verbundenen Gräfte.

Die Erhaltung der Denkmale, Gedenktafeln und etwaigen besonderen Wand- und Deckenausschmückung obliegt bezüglich jeder einzelnen Gruft dem Benützungsberechtigten derselben.

Gerät ein Denkmal oder eine Gedenktafel in den Zustand des Verfalles, so ist der Benützungsberechtigte oder sein Rechtsnachfolger, wenn deren Aufenthalt bekannt ist, hievon in Kenntnis zu setzen und aufzufordern, für die Instandsetzung der erwähnten Objekte binnen drei Monaten Sorge zu tragen.

Ist der Aufenthalt des Benützungsberechtigten der Gruft oder seines Rechtsnachfolgers unbekannt, so hat diese Aufforderung im Wege einer dreimaligen Verlautbarung in dem jeweiligen Amtsblatte, in dem gelesenen Wiener Journale und nach Maßgabe der Verhältnisse auch in den zwei gelesenen von Fall zu Fall zu bestimmenden Blättern des Auslandes zu erfolgen.

Die bezüglichen Insertionskosten sind von den sich allfällig meldenden Benützungsberechtigten der Gruft zu tragen.

Bleiben diese Aufforderungen resultatlos, so geht das Denkmal oder die Gedenktafel in das Eigentum der Gemeinde zur freien Verfügung über, wenn nicht binnen einem Jahre vom Tage der zuletzt ergangenen Aufforderung von den Berechtigten die Reklamation erfolgt. Die Entscheidung über die Notwendigkeit einer Rekonstruktion des Gruftdenkmales oder der Entfernung desselben steht mit Ausschluß des Rechts-, sowie des Beschwerdeweges der Gemeindevertretung der Stadt Wien zu.

10. Die Übernahme der Obsorge für die Erhaltung der Denkmäler, Gedenktafeln und etwaigen besonderen Wand- und Deckenausschmückung während der ganzen Dauer des Benützungsrechtes seitens der Gemeinde bleibt einem besonderen Übereinkommen zwischen derselben und dem Besitzer des Benützungsrechtes vorbehalten.

11. Der Preis für die Erwerbung des Benützungsrechtes, welcher auf Grund der Herstellungskosten der Arkaden und dazugehörigen Gräfte und mit Rücksicht auf die der Gemeinde obliegende Instandhaltung dieser Objekte berechnet ist, beträgt bezüglich einer Eckgruft 14.000 K und bezüglich einer Mittelgruft 12.000 K und ist vor der Belegung der Gruft bei der Kasse des städtischen Totenbeschreibamtes in Wien vollständig und bar einzubezahlen.

Außerdem ist noch anlässlich jeder weiteren Leichenbeisetzung, von der zweiten Leiche an gerechnet, der Betrag per 100 K als Beilegebühre zu bezahlen. Die Eröffnung der Gruft und deren Wiederverschließung wird von der Gemeinde besorgt.

12. Die Bestimmungen dieser Vorschrift werden von der für den Zentral-Friedhof jeweilig bestehenden Begräbnis-Ordnung nicht berührt.

13. Der Erwerber des Benützungsrechtes, sowie die Gemeinde Wien verzichten auf die Bestreitung des Vertrages aus dem Titel der Verletzung über die Hälfte des Wertes.

Der Benützungsberechtigte unterwirft sich in allen aus dem Verträge entspringenden Rechtsstreitigkeiten, wobei die Gemeinde als Klägerin auftritt, sowie in allen bezüglichen Sicherstellungen und Exekutionsführungen den kompetenten Gerichten in Wien.

14. Sämtliche mit dem Rechtsgeschäfte verbundenen Staatsgebühren hat der Benützungswerber zu tragen.

15. Über die Einräumung, rücksichtlich Erwerbung des Benützungsrechtes wird eine Vertragsurkunde in einem Exemplare errichtet und dieses von der Gemeinde in Aufbewahrung genommen. Diese Urkunde hat die genaue Angabe des Namens und Standes des Erwerbers des Benützungsrechtes bezüglich der Gruft, die Bezeichnung der Gruft, den Preis derselben und die beiderseitigen Rechte und Pflichten zu enthalten.

Dem Benützungsberechtigten steht es frei, von dieser Vertragsurkunde sich eine vidimierte Abschrift zu nehmen.

b) Die übrigen Friedhöfe.*)

(Genehmigt zufolge Gemeinderatsbeschlusses vom 9. Dezember 1898, Z. 6511 und 7850, M.-Z. 214367/97.)

§ 1. Außer dem Wiener Zentral-Friedhofe bestehen im Wiener Gemeindegebiete dormalen nachbezeichnete städt. Friedhöfe: Im XI. Bezirke der Simmeringer und der Kaiser-Ebersdorfer Friedhof; im XII. Bezirke der Meidlinger, Altmannsdorfer und Hetzendorfer Friedhof; im XIII. Bezirke der Hietzinger, Lainzer, Ober-St. Veiter, Hütteldorfer und der Baumgartner Friedhof; im XVI. Bezirke der Ottakringer Friedhof; im XVII. Bezirke der Hernalser und der Dornbacher Friedhof; im XVIII. Bezirke der Gersthofer, der Pötzleinsdorfer und Neustifter Friedhof; im XIX. Bezirke der Döblinger, Heiligenstädter, Grinzing und Sieveringer Friedhof; im XXI. Bezirke: Die Friedhöfe in Aspern, Kagran, Leopoldau, Hirschstetten, Stadlau und Groß-Jedlersdorf; außerdem bestehen noch aufgelassene Friedhöfe in Floridsdorf, Donauefeld und Jedlese. Der Friedhof in Stammersdorf liegt außerhalb des Gemeindegebietes.

Derzeit erfolgt die Beerdigung von Leichen aus einigen Bezirksteilen auch auf den noch bestehenden drei pfarrlichen Friedhöfen in Penzing, Nußdorf und Kahlenbergdorf.

Beerdigung. — Wahl des Friedhofes.

§ 6. Die Beerdigung der Leichen der im Wiener Gemeindegebiete verstorbenen Personen hat in der Regel auf dem zugewiesenen Friedhofe zu erfolgen (Kundmachung des Magistrates vom Dezember 1891, Z. 228.891); es ist aber jedermann berechtigt, die Leichen seiner Angehörigen auch auf einem anderen, als dem zugewiesenen Friedhofe innerhalb des Wiener Gemeindegebietes beerdigen zu lassen, wenn er auf dem betreffenden Friedhofe ein eigenes Grab oder eine Gruft erwirbt und hiefür die höhere Grabstellgebühr entrichtet.

Letztere Bedingung entfällt, wenn die Beerdigung auf dem Wiener Zentral-Friedhofe erfolgt.

*) Diese Begräbnisordnung hat für die 7 Friedhöfe des XXI. Bezirkes keine Gültigkeit. — Die für diese 7 Friedhöfe geltenden Normen sind in der Kanzlei des magistratischen Bezirksamtes für den XXI. Bezirk einzusehen.

Bei Überführung einer Leiche auf einen außerhalb des Wiener Gemeindegebietes gelegenen Friedhof finden die Bestimmungen der Verordnung des k. k. Ministeriums des Innern vom 3. Mai 1874, R.-G.-Bl. Nr. 56, beziehungsweise der Verordnung des k. k. Handelsministeriums vom 10. Dezember 1892, R.-G.-Bl. Nr. 207 (§§ 42 und 43) Anwendung.

Gräberkategorien.

§ 10. Zur Aufnahme der Leichen dienen drei Gattungen von Gräbern:

1. Gemeinsame Gräber von 1·9 m Tiefe und der im Friedhofsplane bestimmten Länge. In jenen Friedhöfen, in welchen die Zahl der jährlich vorkommenden Beerdigungen eine sehr geringe ist, werden anstatt der gemeinsamen (Schacht-) Gräber einfache Gräber, 2·80 m lang, 1·43 m breit und 2·53 m tief, hergestellt, welche zur Aufnahme von 2 Leichen Erwachsener oder von 4 Leichen von Kindern unter 10 Jahren dienen.

2. Eigene Gräber, welche 3·20 m lang, 2·53 m tief und 1·43 m breit anzulegen sind, in der Art, daß die innere Länge des Grabes 2·20 m lang und 0·80 m breit ist und dasselbe an beiden Längenseiten durch eine 0·32 m breite Erdwand von dem nächsten Grabe getrennt ist und der in der Längsrichtung am Kopfe übrig bleibende Raum von 1·00 m mit obiger Breite für das Grundmauerwerk des Denkmals bestimmt bleibt. In einem eigenen Grabe dürfen nur drei Leichen Erwachsener bestattet werden; zwei Leichen von Kindern unter 10 Jahren werden der Leiche eines Erwachsenen gleichgehalten.

Die unter 1 und 2 bezeichneten Gräber müssen über dem Sarge wenigstens 1·1 m Erde und einen 0·32 m hohen Grabhügel erhalten, welcher letzterer stets auf dieser Höhe erhalten wird.

3. Grüfte (ausgemauerte Gräber), welche als einfache 3·60 m lang, 1·58 m breit, als doppelte ebenso lang, jedoch 2·53 m breit, beide aber 2·52 m tief sind.

In einer einfachen Gruft dürfen höchstens sechs, in einer Doppelgruft höchstens neun Leichen beerdigt werden.*)

Zwei Leichen von Kindern unter 10 Jahren werden der Leiche eines Erwachsenen gleichgehalten.

Umfang des Benützungsrechtes auf eine Grabstelle.

§ 11. Durch den Erlag der festgesetzten Grabstellgebühr für ein eigenes Grab oder eine Gruft wird nur ein Benützungsrecht auf die betreffende Grabstelle erworben, welches darin besteht, daß in dem Grabe oder in der Gruft die nach den Bestimmungen dieser Begräbnis-Ordnung zulässige Anzahl von Leichen verstorbener Familienangehöriger beigesetzt, die Grabstelle ausgeschmückt und mit einem Denkmale versehen werden kann.

Dieses Recht erlischt bei eigenen Gräbern mit Ablauf der Zeit, für welche die Gebühr erlegt wurde.

*) Auf dem Meidlinger, Hetzendorfer und Baumgartner Friedhöfen hingegen bestehen: Doppelgrüfte für 9 Leichen, Mittelgrüfte für 6 Leichen und einfache Grüfte für 3 Leichen.

Rücksichtlich des Benützensrechtes auf eigene Gräber, für welche sogleich die Gebühr für die Dauer des Friedhofbestandes eingezahlt wird, sowie auf Grüfte finden die Bestimmungen des § 13, Alinea 11 bis 14, dieser Begräbnis-Ordnung Anwendung.

Das Benützensrecht ist ein rein persönliches und steht zunächst nur dem Erwerber desselben, nach dessen Ableben seinem Erben zu und kann durch sonstige Rechtsgeschäfte auf den Todesfall oder unter Lebenden auf einen anderen nicht übertragen werden.

Sind mehrere Erben vorhanden, so haben dieselben hinsichtlich der Ausübung des Benützensrechtes einen gemeinschaftlichen Bevollmächtigten zu bestellen und denselben dem betreffenden magistratischen Bezirksamte behufs Vormerkung im Gräberprotokolle bekanntzugeben.

Rückvergütungen.

Zufolge Gemeinderatsbeschlusses vom 24. April 1906, Pr.-Z. 5210/06 werden die Bestimmungen des Gemeinderatsbeschlusses vom 5. Juli 1893, G.-R.-Z. 4239, Absatz 6 des § 11 der Begräbnis- und Gräberordnung für die Friedhöfe der Stadt Wien mit Ausnahme des Wiener Zentralfriedhofes, sowie die in den alten Gräberordnungen für die Rückvergütung von Grabstellgebühren bestehenden Bestimmungen außer Kraft gesetzt und treten an deren Stelle vom heutigen Tage nachstehende Bestimmungen in Wirksamkeit:

Wird ein Grab vor Ablauf der Benützungsdauer der Gemeinde leer zur Verfügung gestellt und um Rückvergütung angesucht, so hat die Partei einen Anspruch auf Rückvergütung eines Teiles der Grabstell-, beziehungsweise Renovationsgebühr, welcher in nachstehender Weise berechnet wird:

1. Die alljährliche Benützungquote ergibt sich durch die Teilung der reinen Grabstellgebühr, d. i. die Gebühr für eine bestimmte Benützungsdauer, beziehungsweise der zuletzt eingezahlten Renovationsgebühr durch die Anzahl der Benützungsjahre, welche durch den Erlag dieser Gebühr erlangt werden.

2. Diese alljährliche Benützungquote multipliziert mit der Anzahl der Jahre, während welcher das Grab der Verfügung der Gemeinde entzogen war, gibt die Abzugsgebühr.

Vom Tage der Behebung des Rückvergütungsbetrages erlangt die Gemeinde wieder das Verfügungsrecht über das Grab.

3. Diese Abzugsgebühr ist bei Gräbern, welche auf eine bestimmte Zeitdauer erworben wurden, von der Grabstell-, beziehungsweise Renovationsgebühr, bei Gräbern, welche auf Friedhofsdauer erworben sind, jedoch von der Summe der reinen Grabstellgebühr und der Graberhaltungsgebühr abzuziehen; der sich hiernach in beiden Fällen ergebende Rest wird rückvergütet.

Für vorstehende Berechnungen ist grundsätzlich ein begonnenes Benützungsjahr für ein volles zu rechnen.

Die Festsetzung der Rückvergütungsgebühren bei Grüften ist der Beschlußfassung des Stadtrates vorbehalten.

Herstellung der Gräber und Grüfte.

§ 12. Die Erdaushebung für die Gräber und Grüfte besorgt die Gemeinde Wien ausschließlich.

In jenen Friedhöfen, wo von der Gemeinde hergestellte fertige Grüfte nicht vorhanden sind oder wenn überhaupt nur ein Gruftplatz erworben wurde, hat die Partei die Ausmauerung der Gruft und die Herstellung des vorschriftsmäßigen Steinbelages auf ihre Kosten durch hiezu berechnete Gewerbsleute zu veranlassen.

Rechte und Pflichten der Gruftbesitzer.

§ 13. Grüfte sind mit einer Einfassung aus hartem Stein herzustellen und mit gut schließbaren Steindeckplatten zu versehen.

Grüfte müssen hermetisch verschlossen, die einzelnen Gewändekanten mit verzinneten Klammern verbunden und die Fugen zwischen den Deckplatten und zwischen diesen und dem Steinbelage mit Steinkitt sorgfältig ausgefüllt und von dem Erwerber oder dessen Rechtsnachfolger in gutem Stande erhalten werden.

Der Boden der Grüfte kann mit Ziegeln oder mit Platten belegt werden, jedoch unter Aufrechthaltung der normalen Tiefe. (§ 10.)

Es ist sehr wünschenswert, daß jede Gruft mit einem Denkmale geschmückt werde.

Wird eine Gruft mit einem Eisengitter umschlossen, so darf die Höhe desselben nicht mehr als 0·95 m und nicht weniger als 0·79 m betragen. Dasselbe ist an der Vorderseite mit so breiten Doppeltüren zu versehen, daß die Verwendung des Sargversenkungs-Apparates möglich ist.

Spitzen an den einzelnen Eisenstäben sind nicht zulässig.

Das jeweils notwendige Öffnen und Schließen der Grüfte, die Aufstellung der Grabdenkmäler und die bauliche Erhaltung der Grüfte sowie des Denkmals ist Sache der Gruftbesitzer oder deren Rechtsnachfolger.

Im Falle das Öffnen und Schließen der Grüfte den Organen der Gemeinde Wien übertragen wird, ist die hiefür festgesetzte Gebühr zu entrichten.

Das Benützungsrecht einer Gruft dauert so lange, als der Friedhof oder jener Teil desselben, in welchem die Gruft liegt, seinem Zwecke als Totenstätte der Stadt Wien dient und die Gruft in gutem Zustande erhalten wird.

Dieses Recht erlischt daher, sobald der Friedhof oder der betreffende Teil desselben über Verfügung der kompetenten Behörde gänzlich aufgegeben und abgeräumt wird. Gegen eine solche Maßregel kann aus dem Titel des Benützungsrechtes weder eine Einwendung noch eine Entschädigungsforderung, noch ein sonstiger Rechtsanspruch abgeleitet werden.

Geraten Grüfte in den Zustand des Verfalles, so sind die Gruftbesitzer oder ihre Rechtsnachfolger, wenn deren Aufenthalt dem Magistrate oder dem betreffenden magistratischen Bezirksamte bekannt ist, hievon in Kenntnis zu setzen und aufzufordern, für die Instandsetzung dieser Grüfte binnen drei Monaten Sorge zu tragen, widrigenfalls das Benützungsrecht erlischt und über den Gruftplatz von amtswegen verfügt werden würde, ohne daß der Partei ein Anspruch auf irgendeine Entschädigung zusteht.

Ist der Aufenthalt dieser Gruftbesitzer unbekannt, so hat diese Aufforderung im Wege einer dreimaligen Verlautbarung in der „Wiener Zeitung“ zu erfolgen,

Denkmäler.

§ 15. Jedes eigene Grab kann mit einem Denkmale oder mit einem eisernen Grabkreuze geschmückt werden. Eiserne Grabkreuze müssen einen Steinsockel erhalten, und ist für diesen samt dem Kreuze eine Minimalhöhe von 1·9 m festgesetzt. Die Einfriedung eines eigenen Grabes mittels Gitter ist nur über spezielle Bewilligung des Magistrates zulässig.

Das bei einem eigenen Grabe errichtete Denkmal oder Grabkreuz ist von der Partei auf ihre Kosten stets im guten Stande zu erhalten, widrigenfalls die im § 18 enthaltenen Bestimmungen zur Anwendung kommen.

Die Fundierung der Denkmäler auf den eigenen Gräbern hat die Partei auf ihre Kosten zu besorgen.

Die Errichtung von Grabstätten durch Erwerbung und Zusammenziehung mehrerer Gräber ist der Genehmigung des Magistrates vorbehalten.

Die in eigenen Gräbern beizulegenden Leichen sind durch eine Erdschichte von 15 cm voneinander zu trennen.

Inschriften von Denkmälern.

§ 16. Jede Inschrift auf einem wie immer gearteten Denkmale oder auf einem Grabkreuze, welche die Weihe und den Ernst des Friedhofes verletzt, muß von der betreffenden Partei über Aufforderung des Magistrates entfernt werden. Im Weigerungsfalle oder wenn deren Aufenthalt nicht bekannt ist, erfolgt diese Entfernung durch die Organe der Gemeinde.

Grabkreuze.

§ 17. Auf den gemeinsamen oder einfachen Gräbern können am Kopfe des Grabes nach Maßgabe des vorhandenen Raumes einfache Kreuze, jedoch ohne Fundierung angebracht werden.

Derlei Grabkreuze müssen so beschaffen sein, daß sie haltbar in die Erde gesetzt werden können und dürfen nicht höher als 1·9 m und nicht breiter als 0·53 m sein.

Die Aufstellung dieser Kreuze, sowie die Fürsorge, daß diese Kreuze stets senkrecht auf dem Grabhügel erhalten bleiben, geschieht ausschließlich durch die mit den Totengräberarbeiten betrauten Organe der Gemeinde und ist für die diesbezüglichen Arbeitsleistungen von der Partei vor der Aufstellung ein- für allemal per Kreuz ein Betrag von 1 K 40 h bei dem magistratischen Bezirksamte zu erlegen.

Die Aufrichtung einer Überhöhung auf dem Grabhügel gemeinsamer Gräber ist nicht gestattet; es unterliegt aber keinem Anstande, daß die betreffende Grabstelle des gemeinsamen Grabes dauernd mit Blumen geschmückt werde, ohne daß hiefür eine besondere Gebühr entrichtet zu werden braucht, vorausgesetzt, daß der betreffende Ausschmücker des Grabes auch für die Erhaltung des Schmuckes sorgt.

Verfügung mit Grabdenkmälern und Grabkreuzen.

§ 18. Der Totengräber ist mit Zustimmung des Magistrates berechtigt, Grabdenkmäler und Grabkreuze von jenen Gräbern entfernen zu lassen, welche nach dem eingeführten Turnus aufzulassen sind, oder wenn das Grabdenkmal vor dieser Zeit baufällig geworden ist und für die Beseitigung dieses gefahrdrohenden Zustandes von der betreffenden Partei nicht sofort Sorge getragen wird.

Wird ein Denkmal oder Grabkreuz auf diese Weise von seinem Platze entfernt, so ist dasselbe an einer geeigneten Stelle innerhalb des Friedhofes ein volles Jahr aufzubewahren. Während dieser Zeit steht es dem Beteiligten frei, das Grabdenkmal, rücksichtlich das Kreuz, unter Nachweisung des Verfügungsrechtes zu reklamieren.

Erfolgt eine solche Reklamation nicht, oder wird der erhobene Einspruch als unbegründet zurückgewiesen, so geht das betreffende Denkmal in das freie Eigentum der Gemeinde über.

Grabdenkmäler und Grabkreuze, welche im Friedhofe errichtet worden sind, dürfen nur mit Bewilligung des Magistrates entfernt werden.

Ausschmückung der Gräber.

§ 23. Es ist den Parteien, rücksichtlich den Grabstellbesitzern gestattet, die Schmückung und Pflege eines Grabes selbst zu besorgen oder durch Bestellte besorgen zu lassen, wobei die im § 10 angeführten Maße einzuhalten sind.

Zu diesem Zwecke ist den Parteien die Entnahme des notwendigen Wassers aus den im Friedhofe vorhandenen Brunnen gestattet.

M.-Z. 22.625 ex 1900.

Bestimmungen

hinsichtlich der Einhebung der Gebühren für Beilegung in jene eigenen Gräber und Grüfte, resp. für Erneuerung des Benützungsrechtes von jenen eigenen Gräbern auf den ehemaligen Vororte-Friedhöfen, welche vor dem Inkrafttreten der neuen Begräbnis- und Gräber-Ordnung, d. i. vor dem 1. Jänner 1899 erworben worden sind.

(Gemeinderatsbeschluß vom 6. April 1900, Z. 3358.)

1. Hinsichtlich der vor Geltung der neuen Begräbnis- und Gräber-Ordnung für die Friedhöfe der Stadt Wien (mit Ausnahme des Wiener Zentral-Friedhofes) erworbenen, in die Kategorie der eigenen Gräber gehörigen, noch nicht verfallenen Gräber, sowie der ebenso erworbenen Grüfte auf den früheren Vororte-Friedhöfen haben die Bestimmungen der alten Friedhofsordnungen hinsichtlich der Beilegebühren Anwendung zu finden.

Jedoch sind in diesen Fällen auch die nach den alten Friedhofs-Ordnungen normierten Totengräbergebühren einzuheben.

2. Das Benützungsrecht der noch nicht verfallenen, in die Kategorie der eigenen Gräber gehörigen Gräber auf diesen Friedhöfen kann gegen Bezahlung der in den früheren Friedhofs-Ordnungen normierten Gebühren (Renovationsgebühr oder Grabstellgebühr) auf die in diesen Tarifen angegebene Dauer erneuert werden.

3. Enthalten diese Tarife im Verhältnisse zur Dauer des neu zu erwerbenden Benützungsrechtes höhere Gebühren als die neue Begräbnis-Ordnung, so bleibt es den Parteien freigestellt, das Benützungsrecht von derlei Gräbern auch durch Bezahlung der in der neuen Begräbnis-Ordnung festgesetzten Renovationsgebühr per 40 Kronen (für Zugewiesene) oder per 80 Kronen (für nicht Zugewiesene) auf die in der neuen Friedhofs-Ordnung festgesetzten Dauer von 20 Jahren zu erneuern.

Die Bezahlung der niedrigeren Renovationsgebühr per 40 Kronen hat stattzufinden, wenn bei ursprünglicher Erwerbung der Grabstelle die Gebühr für dem Friedhofe Zugewiesene entrichtet worden ist; die höhere Renovationsgebühr per 80 Kronen ist zu entrichten, wenn ursprünglich die Gebühr für Nicht-Zugewiesene entrichtet worden ist.

In solchen Fällen, in denen die Höhe der bei der ersten Erwerbung bezahlten Gebühr nicht mehr festgestellt werden kann, oder die frühere Friedhofs-Ordnung einen Unterschied zwischen „Zugewiesene“ und „Nicht-Zugewiesene“ nicht hatte, ist für die Bemessung der Renovationsgebühr der Wohnort des Erlegers maßgebend.

4. Die Erwerbung des Benützungsrechtes an derlei noch nicht verfallene Gräber auf die Dauer des Friedhofbestandes kann nur durch Zahlung des Betrages von 100 Kronen (für Zugewiesene), resp. von 200 Kronen (für Nicht-Zugewiesene) samt 5% Zinsen vom Tage der letzten Erwerbung der Grabstelle bis zum Erlagstage erworben werden. Die Bestimmungen des Punktes 3 hinsichtlich der Bemessung der Gebühr für Zugewiesene oder Nicht Zugewiesene finden hier analoge Anwendung.

5. Das Benützungsrecht der in der Zeit vom 1. Jänner 1892 bis 1. Juli 1900 verfallenen und noch nicht wieder belegten, in die Kategorie der eigenen Gräber gehörigen Gräber kann durch Einzahlung der im Punkte 2 und 3 erwähnten Gebühren, ohne Rücksicht darauf, ob ein diesbezügliches Gesuch vorliegt oder nicht, erneuert werden, wobei jedoch ausser der betreffenden Renovationsgebühr auch 5% Zinsen von derselben seit dem Verfallstage der Grabstelle bis zum Erlagstage, sowie die Kanzlentaxe per 2 Kronen zu bezahlen sind, und wobei bedungen wird, daß diese Gebühr bis längstens 31. Dezember 1900 bei dem betreffenden magistratischen Bezirksamte erlegt wird. Ebenso können derlei Gräber durch Bezahlung der im Punkt 4 erwähnten Gebühr samt 5% Zinsen vom Tage der letzten Erwerbung der Grabstelle auf die Dauer des Friedhofbestandes verlängert werden, wenn diese Gebühr bis 31. Dezember 1900 erlegt wird.

6. Bereits länger verfallene, resp. die nach dem 1. Juli 1900 verfallenden eigenen Gräber können im allgemeinen nur nach den Bestimmungen der neuen Begräbnis-Ordnung durch Erlag der Grabstellgebühren neu erworben werden. Bezüglich solcher Gräber jedoch, welche

noch nicht länger als 1 Jahr verfallen sind, werden die magistratischen Bezirksämter ermächtigt, die nachträgliche Bezahlung der Renovationsgebühr per 40 Kronen, resp. 80 Kronen gegen gleichzeitige Einhebung der 5/10igen Zinsen vom Verfallstage bis zum Erlagstage, sowie der Kanzleixaxe per 2 Kronen zu bewilligen.

Im übrigen bleibt die Bewilligung zur nachträglichen Bezahlung der Renovationsgebühren für länger verfallene Gräber dem Stadtrate vorbehalten.

7. In sämtlichen Fällen, wo bezüglich solcher vor Inkrafttreten der neuen Begräbnis-Ordnung erworbener eigener Gräber die neuen Renovations- oder Grabstellgebühren zur Anwendung kommen, bleiben jedoch hinsichtlich der Möglichkeit und Zahl der Beilegungen die Bestimmungen der früheren Friedhofs-Ordnung aufrecht und ist dies in den bezüglichlichen Amtsquittungen zum Ausdrucke zu bringen.

8. Hinsichtlich der seit 1. Jänner 1899 anlässlich der Beilegungen in solche vor der neuen Begräbnis-Ordnung erworbenen eigenen Gräber und Grüfte bezahlten Beilegegebühren werden die magistratischen Bezirksämter ermächtigt, eventuelle Mehrzahlungen gegenüber den früher normierten Beilegegebühren samt Totengräbergebühren nach vorhergegangener Prüfung seitens der Buchhaltung den betreffenden Parteien über deren Ansuchen zurückzuzahlen.

Vom Magistrate der k. k. Reichshaupt- und Residenzstadt Wien
im selbständigen Wirkungskreise,
im April 1900.

Tarife für einzelne Friedhöfe.

Kundmachung.

Der Gemeinderat der Stadt Wien hat zufolge Plenarbeschlusses vom 9. Dezember 1898, Z. 6511 und 7850, den vom Magistrate vorgelegten Entwurf einer einheitlichen Begräbnis- und Gräber-Ordnung für sämtliche städtische Friedhöfe (mit Ausnahme des Wiener Zentral-Friedhofes, der Friedhöfe im XXI. Bezirke und des Floridsdorfer Zentral-Friedhofes in Stammersdorf) genehmigt und für Gräber und Grüfte in den einzelnen Friedhöfen nachstehende Gebühren festgesetzt.

Die Bestimmungen der genehmigten einheitlichen Begräbnis- und Gräber-Ordnung, sowie die abgeänderten Gebühren-Tarife (insoweit dieselben nicht schon zufolge früherer Gemeinderatsbeschlüsse teilweise in Anwendung waren) treten mit 1. Jänner 1899 in Kraft; jedoch bleiben alle in Bezug auf eigene, Familiengräber und Grüfte, sowie auf die Beilegung von Leichen in schon bestehende Gräber und Grüfte auf Grund der bisher gültigen Friedhofs-Ordnungen durch Erlag der tarifmäßigen Gebühren bereits erworbenen Rechte in Giltigkeit.

Sämtliche in den Tarifen *A* und *B* enthaltenen Gebühren sind ausschließlich bei dem betreffenden magistratischen Bezirksamte einzuzahlen.

Tarif A (Beerdigungsgebühren) †.

	Für dem Friedhofe Zu- gewiesene K	Für dem Friedhofe nicht Zu- gewiesene K
a) Für den Hietzinger Friedhof.		
1. Totenbeschaugebühr	2.—	2.—
2. Totenbeschreibgebühr	—60	—60
3. Gebühren für Gräfte, eigene, gemeinsame und einfache Gräber:		

I.

a) Für das Benützungsrecht auf eine Gruft, und zwar:		
für eine fertiggestellte Doppelgruft	3600.—	7200.—
einfache Gruft	2000.—	4000.—
" einen Doppelgruftplatz	2000.—	4000.—
einfachen Gruftplatz	1000.—	2000.—
Beilegegebühr für jede Leichenbeisetzung, und zwar:		
bei einer Doppelgruft von der dritten Leiche an . . .	} 100.—	100.—
einfachen Gruft von der zweiten Leiche an . . .		
Für die Benützung einer Notgruft ist zu entrichten: für den ersten Monat 16 K, für jeden weiteren Monat 10 K.		

II.

b) Für das Benützungsrecht auf ein eigenes Grab auf die Dauer von 20 Jahren		
Nach Ablauf von je 20 Jahren, von der letzten Bestattung einer Leiche in einem eigenen Grabe, ist für dasselbe eine Renovationsgebühr, und zwar in dem Falle, wo bei Erwerbung des Benützungsrechtes die Gebühr von 100 K erlegt wurde, im Betrage von 40 K, sonst im Betrage von 80 K zu entrichten, widrigens über das Grab anderweitig verfügt wird.	100.—	400.—
Beilegegebühr für jede Leichenbeisetzung von der zweiten Leiche an	50.—	50.—
Wird bei der Erwerbung eines eigenen Grabes ein Betrag von einbezahlt, so bleibt ein solches Grab seiner Bestimmung insoweit erhalten, als der Friedhof oder der betreffende Friedhofsteil seiner Bestimmung als Begräbnisstätte gewahrt bleibt.	200.—	800.—

III.

c) Für ein gemeinsames oder einfaches Grab:		
für eine Person über 10 Jahre	6.—	—,—
" Kinder unter 10 Jahren	3.—	—,—
d) Für die Benützung des Sargversenkungs-Apparates ist zu entrichten:		
bei einer Gruft	40.—	40.—*)
" einem eigenen Grabe	5.—	5.—*)
Bei gemeinsamen oder einfachen Gräbern wird für die Benützung des Versenkungs-Apparates keine Gebühr eingehoben.		

†) Tarif B siehe Anhang.

*) Bei gleichzeitiger Versenkung mehrerer Leichen ist obige Gebühr nur einmal zu entrichten.

b) Für den Simmeringer Friedhof.

	Für dem Friedhofe Zu- gewiesene K	Für dem Friedhofe nicht Zu- gewiesene K
1. Totenbeschaugebühr	2.—	2.—
2. Totenbeschreibgebühr	—60	—60
3. Gebühren für Gräfte, eigene, gemeinsame und einfache Gräber:		

I.

a) Für das Benützungsrecht auf eine Gruft, und zwar:		
für eine fertiggestellte Doppelgruft	2400.—	4800.—
" " " einfache Gruft	1400.—	2800.—
" " " einen Doppelgruftplatz	1600.—	3200.—
" " " einfachen Gruftplatz	800.—	1600.—
Beilegegebühr für jede Leichenbeisetzung, und zwar:		
bei einer Doppelgruft von der dritten Leiche an	100.—	100.—
" " " einfachen Gruft von der zweiten Leiche an		
Für " die " Benützung einer Notgruft ist zu entrichten: für den ersten Monat 16 K, für jeden weiteren Monat 10 K		

II.

b) Für das Benützungsrecht		
1. auf ein eigenes Grab auf die Dauer von 20 Jahren	100.—	200.—
2. auf ein Doppelgrab auf die Dauer von 20 Jahren . .	200.—	400.—
Nach Ablauf von je 20 Jahren, von der letzten Bestattung einer Leiche in einem eigenen Grabe, ist für dasselbe eine Renovationsgebühr, und zwar in dem Falle, wo bei Erwerbung des Benützungsrechtes die Gebühr von 100 K erlegt wurde, im Betrage von 40 K, sonst im Betrage von 80 K zu entrichten, widrigens über das Grab anderweitig verfügt wird.		
Beilegegebühr für jede Leichenbeisetzung von der zweiten Leiche an	50.—	50.—
3. auf ein nur im alten Friedhofsteile bestehendes Grab für ein Kind bis zu 5 Jahren, und zwar:		
a) auf die Dauer des Friedhofbestandes	60.—	120.—
b) " " " von 10 Jahren	20.—	40.—
Renovationsgebühr nach Ablauf von 10 Jahren	20.—	40.—
Wird bei der Erwerbung		
1. eines eigenen Grabes ein Betrag von	200.—	400.—
2. eines Doppelgrabes ein Betrag von	400.—	800.—
einbezahlt, so bleibt ein solches Grab seiner Bestimmung insolange erhalten, als der Friedhof oder der betreffende Friedhofsteil seiner Bestimmung als Begräbnisstätte gewahrt bleibt.		

III.

c) Für ein gemeinsames oder einfaches Grab:		
für eine Person über 10 Jahre	6.—	—, —
" " " Kinder unter 10 Jahren	3.—	—, —
d) Für die Benützung des Sargversenkungs-Apparates ist zu entrichten:		
bei einer Gruft	40.—	40.—*)
bei einem eigenen Grabe	5.—	5.—*)
Bei gemeinsamen oder einfachen Gräbern wird für die Benützung des Versenkungs-Apparates keine Gebühr eingehoben.		

*) Bei gleichzeitiger Versenkung mehrerer Leichen ist obige Gebühr nur einmal zu entrichten.

c) Für den Meldlinger Friedhof.

	Für dem Friedhofe Zu- gewiesene K	Für dem Friedhofe nicht Zu- gewiesene K
1. Totenbeschauegebühr	2.—	2.—
2. Totenbeschreibgebühr	—60	—60
3. Gebühren für Gräfte, eigene, gemeinsame und einfache Gräber:		

I.

a) Für das Benützungsrecht auf eine Gruft, und zwar:		
für eine fertiggestellte Doppelgruft (9 Leichen)	2400.—	4800.—
" " " Mittelgruft (6 Leichen)	1400.—	2800.—
" " " einfache Gruft (3 Leichen)	1000.—	2000.—
" einen Doppelgruftplatz	1600.—	3200.—
" Mittelgruftplatz	800.—	1600.—
" einfachen Gruftplatz	400.—	800.—
Beilegegebühr für jede Leichenbeisetzung, und zwar:		
bei einer Doppelgruft von der dritten Leiche an	} 100.—	} 100.—
" einfachen u. Mittelgruft von d. zweiten Leiche an		
Für die Benützung einer Notgruft ist zu entrichten: für den ersten Monat 16 K, für jeden weiteren Monat 10 K		

II.

b) Für das Benützungsrecht auf ein eigenes Grab auf die Dauer von 20 Jahren	100.—	200.—
Nach Ablauf von je 20 Jahren, von der letzten Bestattung einer Leiche in einem eigenen Grabe, ist für dasselbe eine Renovationsgebühr, und zwar in dem Falle, wo bei Erwerbung des Benützungsrechtes die Gebühr von 100 K erlegt wurde, im Betrage von 40 K, sonst im Betrage von 80 K zu entrichten, widrigens über das Grab anderweitig verfügt wird.		
Beilegegebühr für jede Leichenbeisetzung von der zweiten Leiche an	50.—	50.—
Wird bei der Erwerbung eines eigenen Grabes ein Betrag von einbezahlt, so bleibt ein solches Grab seiner Bestimmung ins solange erhalten, als der Friedhof oder der betreffende Friedhofsteil seiner Bestimmung als Begräbnisstätte gewahrt bleibt.	200.—	400.—

III.

c) Für ein gemeinsames oder einfaches Grab:		
für eine Person über 10 Jahre	6.—	—,—
" Kinder unter 10 Jahren	3.—	—,—
d) Für die Benützung des Sargversenkungs-Apparates ist zu entrichten:		
bei einer Gruft	40.—	40.—*)
bei einem eigenen Grabe	5.—	5.—*)
Bei gemeinsamen oder einfachen Gräbern wird für die Benützung des Versenkungs-Apparates keine Gebühr eingehoben.		

*) Bei gleichzeitiger Versenkung mehrerer Leichen ist obige Gebühr nur einmal zu entrichten.

d) Für den Hetzendorfer Friedhof.

	Für dem Friedhofe Zu- gewiesene K	Für dem Friedhofe nicht Zu- gewiesene K
1. Totenbeschaugebühr	2.—	2.—
2. Totenbeschreibgebühr	—60	—60
3. Gebühren für Gräfte, eigene, gemeinsame und einfache Gräber:		

I.

a) Für das Benützungsrecht auf eine Gruft, und zwar:		
für eine fertiggestellte Doppelgruft (9 Leichen)	2400.—	4800.—
" " " Mittelgruft (6 Leichen)	1400.—	2800.—
" " " einfache Gruft	1000.—	2000.—
" einen Doppelgruftplatz	1600.—	3200.—
" Mittelgruftplatz	800.—	1600.—
" einfachen Gruftplatz	400.—	800.—
Beilagegebühr für jede Leichenbeisetzung, und zwar:		
bei einer Doppelgruft von der dritten Leiche an	100.—	100.—
" " einfachen u. Mittelgruft von d. zweiten Leiche an		
Für die Benützung einer Notgruft ist zu entrichten: für den ersten Monat 16 K, für jeden weiteren Monat 10 K.		

II.

b) Für das Benützungsrecht auf ein eigenes Grab auf die Dauer von 20 Jahren	100.—	200.—
Nach Ablauf von je 20 Jahren, von der letzten Bestattung einer Leiche in einem eigenen Grabe, ist für dasselbe eine Renovationsgebühr, und zwar in dem Falle, wo bei Erwerbung des Benützungsrechtes die Gebühr von 100 K erlegt wurde, im Betrage von 40 K, sonst im Betrage von 80 K zu entrichten, widrigens über das Grab anderweitig verfügt wird.		
Beilagegebühr für jede Leichenbeisetzung von der zweiten Leiche an	50.—	50.—
Wird bei der Erwerbung eines eigenen Grabes ein Betrag von einbezahlt, so bleibt ein solches Grab seiner Bestimmung insolange erhalten, als der Friedhof oder der betreffende Friedhofsteil seiner Bestimmung als Begräbnisstätte gewahrt bleibt.	200.—	400.—

III.

c) Für ein gemeinsames oder einfaches Grab:		
für eine Person über 10 Jahre	6.—	—.—
" Kinder unter 10 Jahren	3.—	—.—
d) Für die Benützung des Sargversenkungs-Apparates ist zu entrichten:		
bei einer Gruft	40.—	40.—*)
" einem eigenen Grabe	5.—	5.—*)
Bei gemeinsamen oder einfachen Gräbern wird für die Benützung des Versenkungs-Apparates keine Gebühr eingehoben.		

*) Bei gleichzeitiger Versenkung mehrerer Leichen ist obige Gebühr nur einmal zu entrichten.

e) Für den Baumgartner Friedhof.

	Für dem Friedhofe Zu- gewiesene K	Für dem Friedhofe nicht Zu- gewiesene K
1. Totenbeschauggebühr	2.—	2.—
2. Totenbeschreibgebühr	—60	—60
3. Gebühren für Gräfte, eigene, gemeinsame und einfache Gräber:		

I.

a) Für das Benützungsrecht auf eine Gruft, und zwar:		
für eine fertiggestellte Doppelgruft (9 Leichen)	2400.—	4800.—
" " " Mittelgruft (6 Leichen)	1400.—	2800.—
" " " einfache Gruft (3 Leichen)	1000.—	2000.—
" einen Doppelgruftplatz	1600.—	3200.—
" " Mittelgruftplatz	800.—	1600.—
" " einfachen Gruftplatz	400.—	800.—
Beilegegebühr für jede Leichenbeisetzung, und zwar:		
bei einer Doppelgruft von der dritten Leiche an	100.—	100.—
" einfachen u. Mittelgruft von d. zweiten Leiche an		
Für die Benützung einer Notgruft ist zu entrichten: für den ersten Monat 16 K, für jeden weiteren Monat 10 K.		

II.

b) Für das Benützungsrecht auf ein eigenes Grab auf die Dauer von 20 Jahren	100.—	200.—
Nach Ablauf von je 20 Jahren, von der letzten Bestattung einer Leiche in einem eigenen Grabe, ist für dasselbe eine Renovationsgebühr, und zwar in dem Falle, wo bei Erwerbung des Benützungsrechtes die Gebühr von 100 K erlegt wurde, im Betrage von 40 K, sonst im Betrage von 80 K zu entrichten, widrigens über das Grab anderweitig verfügt wird.		
Beilegegebühr für jede Leichenbeisetzung von der zweiten Leiche an	50.—	50.—
Wird bei der Erwerbung eines eigenen Grabes ein Betrag von	200.—	400.—
einbezahlt, so bleibt ein solches Grab seiner Bestimmung insolange erhalten, als der Friedhof oder der betreffende Friedhofsteil seiner Bestimmung als Begräbnisstätte gewahrt bleibt.		

III.

c) Für ein gemeinsames oder einfaches Grab:		
für eine Person über 10 Jahre	6.—	—,—
" Kinder unter 10 Jahren	3.—	—,—
d) Für die Benützung des Sargversenkungs-Apparates ist zu entrichten:		
bei einer Gruft	40.—	40.—*)
" einem eigenen Grabe	5.—	5.—*)
Bei gemeinsamen oder einfachen Gräbern wird für die Benützung des Versenkungs-Apparates keine Gebühr eingehoben.		

*) Bei gleichzeitiger Versenkung mehrerer Leichen ist obige Gebühr nur einmal zu entrichten.

f) Für den Heiligenstädter Friedhof.

	Für dem Friedhofs Zu- gewiesene K	Für dem Friedhofs nicht Zu- gewiesene K
1. Totenbeschaugebühr	2.—	2.—
2. Totenbeschreibgebühr	—60	—60
3. Gebühren für Gräfte, eigene, gemeinsame und einfache Gräber:		

I.

a) Für das Benützungsrecht auf eine Gruft, und zwar:		
für eine fertiggestellte Doppelgruft	2400.—	4800.—
" " fertige Doppelgruft auf der Terrasse	3600.—	7200.—
" " fertiggestellte einfache Gruft	1400.—	2800.—
" " einen Doppelgruftplatz	1600.—	3200.—
" " " " auf der Terrasse	2400.—	4800.—
" " einfachen " Gruftplatz	800.—	1600.—
Beilegegebühr für jede Leichenbeisetzung, und zwar:		
bei einer Doppelgruft von der dritten Leiche an . . . }	100.—	100.—
" " einfachen Gruft von der zweiten Leiche an . }		
Für die Benützung einer Notgruft ist zu entrichten: für den ersten Monat 16 K, für jeden weiteren Monat 10 K.		

II.

b) Für das Benützungsrecht auf ein eigenes Grab auf die Dauer von 20 Jahren	100.—	200.—
Nach Ablauf von je 20 Jahren, von der letzten Bestattung einer Leiche in einem eigenen Grabe, ist für dasselbe eine Renovationsgebühr, und zwar in dem Falle, wo bei Erwerbung des Benützungsrechtes die Gebühr von 100 K erlegt wurde, im Betrage von 40 K, sonst im Betrage von 80 K zu entrichten, widrigens über das Grab anderweitig verfügt wird.		
Beilegegebühr für jede Leichenbeisetzung von der zweiten Leiche an	50.—	50.—
Wird bei der Erwerbung eines eigenen Grabes ein Betrag von einbezahlt, so bleibt ein solches Grab seiner Bestimmung insolange erhalten, als der Friedhof oder der betreffende Friedhofsteil seiner Bestimmung als Begräbnisstätte gewahrt bleibt.	200.—	400.—

III.

c) Für ein gemeinsames oder einfaches Grab:		
für eine Person über 10 Jahre	6.—	—
" " Kinder unter 10 Jahren	3.—	—
d) Für die Benützung des Sargversenkungs-Apparates ist zu entrichten:		
bei einer Gruft	40.—	40.—*)
bei einem eigenen Grabe	5.—	5.—*)
Bei gemeinsamen oder einfachen Gräbern wird für die Benützung des Versenkungs-Apparates keine Gebühr eingehoben.		

*) Bei gleichzeitiger Versenkung mehrerer Leichen ist obige Gebühr nur einmal zu entrichten.

g) Für den Neustifter Friedhof.

	Für den Friedhofe Zu- gewiesene K	Für dem Friedhofe nicht Zu- gewiesene K
1. Totenbeschaugebühr	2.—	2.—
2. Totenbeschreibgebühr	—60	—60
3. Gebühren für Grüfte, eigene, gemeinsame und einfache Gräber:		

I.

a) Für das Benützungsrecht auf eine Gruft, und zwar:		
für eine fertiggestellte Doppelgruft	2400.—	4800.—
" " einfache Gruft	1400.—	2800.—
" " " " einen Doppelgruftplatz	1600.—	3200.—
" " " " einfachen Gruftplatz	800.—	1600.—
Beilegegebühr für jede Leichenbeisetzung, und zwar:		
bei einer Doppelgruft von der dritten Leiche an . . . }	100.—	100.—
" " " " einfachen Gruft von der zweiten Leiche an . }		
Für " die Benützung einer Notgruft ist zu entrichten: für den ersten Monat 16 K, für jeden weiteren Monat 10 K.		

II.

b) Für das Benützungsrecht auf ein eigenes Grab auf die Dauer von 20 Jahren	100.—	200.—
Nach Ablauf von je 20 Jahren, von der letzten Bestattung einer Leiche in einem eigenen Grabe, ist für dasselbe eine Renovationsgebühr, und zwar in dem Falle, wo bei Erwerbung des Benützungsrechtes die Gebühr von 100 K erlegt wurde, im Betrage von 40 K, sonst im Betrage von 80 K zu entrichten, widrigens über das Grab anderweitig verfügt wird.		
Beilegegebühr für jede Leichenbeisetzung von der zweiten Leiche an	50.—	50.—
Wird bei der Erwerbung eines eigenen Grabes ein Betrag von	200.—	400.—
einbezahlt, so bleibt ein solches Grab seiner Bestimmung insoweit erhalten, als der Friedhof oder der betreffende Friedhofsteil seiner Bestimmung als Begräbnisstätte gewahrt bleibt.		
Zufolge Stadtratsbeschlusses vom 28. Dezember 1897, Z. 12375, Mag.-Z. 100640 werden Eigentümer eines Hauses in Neustift und Salmansdorf auch dann, wenn sie ausserhalb des Beerdigungsrayons wohnen und sterben, hinsichtlich der Grabstellgebühren wie dem Friedhof zugewiesen, behandelt.		

III.

c) Für ein gemeinsames oder einfaches Grab:		
für eine Person über 10 Jahre	6.—	—.—
" " " " Kinder unter 10 Jahre	3.—	—.—
d) Für die Benützung des Sargversenkungs-Apparates ist zu entrichten:		
bei einer Gruft	40.—	40.—*
bei einem eigenen Grabe	5.—	5.—*)
Bei gemeinsamen oder einfachen Gräbern wird für die Benützung des Versenkungs-Apparates keine Gebühr eingehoben.		

*) Bei gleichzeitiger Versenkung mehrerer Leichen ist obige Gebühr nur einmal zu entrichten.

h) für den Kaiser-Ebersdorfer Friedhof im XI. Bezirke, für den Altmannsdorfer Friedhof im XII. Bezirke, für den Lainzer, Ober-St. Veiter und Hütteldorfer Friedhof im XIII. Bezirke, für den Ottakringer Friedhof im XVI. Bezirke, für den Hernalser und Dornbacher Friedhof im XVII. Bezirke, für den Gersthofer und Pötzleinsdorfer Friedhof im XVIII. Bezirke und für den Ober-Döblinger, Sieveringer und Grinzinger Friedhof im XIX. Bezirke.

	Für den Friedhofe Zu- gewiesene K	Für den Friedhofe nicht Zu- gewiesene K
1. Totenbeschaugebühr	2.—	2.—
2. Totenbeschreibgebühr	—,60	—,60
3. Gebühren für Grüfte, eigene, gemeinsame und einfache Gräber:		

I.

a) Für das Benützungsrecht auf eine Gruft, und zwar:		
für eine fertiggestellte Doppelgruft	2400.—	4800.—
einfache Gruft	1400.—	2800.—
" einen Doppelgruftplatz	1600.—	3200.—
einfachen Gruftplatz	800.—	1600.—
Beilegegebühr für jede Leichenbeisetzung, und zwar:		
bei einer Doppelgruft von der dritten Leiche an	} 100.—	} 100.—
" einfachen Gruft von der zweiten Leiche an		
Für "die Benützung einer Notgruft ist zu entrichten: für den ersten Monat 16 K, für jeden weiteren Monat 10 K.		

II.

b) Für das Benützungsrecht auf ein eigenes Grab auf die Dauer von 20 Jahren	100.—	200.—
Nach Ablauf von je 20 Jahren, von der letzten Bestattung einer Leiche in einem eigenen Grabe, ist für dasselbe eine Renovationsgebühr, und zwar in dem Falle, wo bei Erwerbung des Benützungsrechtes die Gebühr von 100 K erlegt wurde, im Betrage von 40 K, sonst im Betrage von 80 K zu entrichten, widrigens über das Grab anderweitig verfügt wird.		
Beilegegebühr für jede Leichenbeisetzung von der zweiten Leiche an	50.—	50.—
Wird bei der Erwerbung eines eigenen Grabes ein Betrag von einbezahlt, so bleibt ein solches Grab seiner Bestimmung insoweit erhalten, als der Friedhof oder der betreffende Friedhofsteil seiner Bestimmung als Begräbnisstätte gewahrt bleibt.	200.—	400.—

III.

c) Für ein gemeinsames und einfaches Grab:		
für eine Person über 10 Jahre	6.—	—,—
" Kinder unter 10 Jahren	3.—	—,—
d) Für die Benützung des Sargversenkungs-Apparates ist zu entrichten:		
bei einer Gruft	40.—	40.—*)
bei einem eigenen Grabe	5.—	5.—*)
Bei gemeinsamen oder einfachen Gräbern wird für die Benützung des Versenkungs-Apparates keine Gebühr eingehoben.		

*) Bei gleichzeitiger Versenkung mehrerer Leichen ist obige Gebühr nur einmal zu entrichten.

Tarif B.

(Giltig für alle Friedhöfe mit Ausnahme des Wiener Zentral-Friedhofes und der Friedhöfe des XXI. Bezirkes.)

Gebühren für Arbeitsleistungen bei Ausgrabung von Leichen und sonstigen, im Beerdigungsdienste sich ergebenden Anlässen.

Die betreffenden Leistungen umfassen im allgemeinen die erforderliche Erdaushebung, die Anschüttung und Planierung, sowie die Verführung des erübrigenden Erdmaterials und die Beistellung des erforderlichen Manipulations-Personales.

Als Vergütung für diese Leistungen sind nachfolgende Beträge zu entrichten:

1. Für die Ausgrabung einer Leiche aus einem gemeinsamen Grabe	K h 12 —
2. Für die Ausgrabung einer oder mehrerer Leichen aus einem einfachen oder aus einem eigenen Grabe	8 —
3. Für das Öffnen und Schließen einer Doppelgruft nebst Beigabe des erforderlichen Kittes	20 —
4. Für das Öffnen und Schließen einer einfachen Gruft nebst Beigabe des erforderlichen Kittes	16 —
5. Für das Einlegen von Traversen zum Behufe der Beilegung einer Leiche, nebst Stemmarbeit, Beistellung der Traversen, der erforderlichen Schlosserarbeit und der Wiederverkleidung	
a) bei einer einfachen Gruft	16 —
b) bei einer Doppelgruft	20 —
6. Für das Beisetzen einer Leiche in der Leichenkammer, wenn dieselbe nicht aus öffentlichen Rücksichten, sondern nur über Wunsch der Partei erfolgen soll, und zwar im Falle der Beerdigung der Leiche.	
a) in einem eigenen Grabe	4 —
b) in einer Gruft	10 —
7. Für die Aufstellung der Grabkreuze auf gemeinsamen oder einfachen Gräbern und die Fürsorge, daß diese Kreuze stets senkrecht auf dem Grabhügel erhalten bleiben, per Kreuz ein- für allemal	1 40

Besondere Bestimmungen hinsichtlich der Friedhöfe des XXI. Bezirkes.

Der Wiener Stadtrat hat in seiner Sitzung vom 12. Juli 1907, Pr.-Z. 9585, folgenden Beschluß hinsichtlich der Regelung des Friedhofwesens im XXI. Bezirke gefaßt:

1. Der Floridsdorfer Zentralfriedhof ist künftig „Friedhof in Stammersdorf“ zu benennen.

2. In jenen neuen Teilen der Friedhöfe des XXI. Bezirkes und des Friedhofes in Stammersdorf, welche künftig durch eine Erweiterung an den Friedhof angeschlossen werden, sowie auch, jedoch nur über jeweiligen Stadtratsbeschluß, in jenen zusammenhängenden Teilen der gegenwärtigen Friedhofsbestände, in welchen Neu- oder Wiederbelegungen angeordnet werden, sind folgende Grabstellen auszuführen:

- a) Einfache Grüfte für sechs Leichen, 3 m lang, 3·80 m breit und 2·50 m tief.
- b) Doppelgrüfte für neun Leichen, 3·80 m lang, 3·80 m breit und 2·50 m tief.
- c) Kapellengrüfte nur im Friedhofe in Stammersdorf, welche eine Grundfläche von mindestens 30 m² beanspruchen; die Festsetzung des genauen Ausmaßes und Fassungsraumes, der Ausstattung und des Preises einer Gruft oder eines Gruftplatzes ist abgesondert zu verhandeln, sobald ein Ansuchen vorliegt.
- d) Eigene Gräber für drei Leichen, 3 m lang, 1·40 m breit und 2·50 m tief.
- e) Einzelgräber (Kindergräber) für eine Leiche eines Erwachsenen oder zwei Leichen von Kindern unter 10 Jahren, 2·45 m lang, 1·30 m breit und 1·90 m tief.
- f) Schachtgräber für 72 Leichen, 26·50 m lang, 4·25 m breit und 2 m tief. Die Unterteilung der Reihe in drei Schachtgräber hat in Hinkunft zu unterbleiben. Die Schachtgräber sind nur im Friedhofe in Stammersdorf anzulegen.
- g) Einfache Gräber für 2 Leichen, 2·80 m lang, 1·40 m breit, 2·50 m tief. Grabstellen dieser Art sind im Friedhofe in Stammersdorf nicht herzustellen.
- h) Im Friedhofe zu Aspern sind eigene und einfache Gräber nur mit einer Tiefe von 1·90 m auszuführen. In einem eigenen Grabe dürfen nur zwei Leichen Erwachsener beerdigt werden.
- i) Hinsichtlich des Fassungsraumes einer Grabstelle sind in sämtlichen Friedhöfen zwei Leichen von Kindern unter 10 Jahren der Leiche eines Erwachsenen gleichzuhalten.

3. Die sub 2 genannten Grüfte werden auf Friedhofsdauer erworben, die Vergebung der eigenen Gräber erfolgt auf 20 Jahre oder auf Friedhofsdauer, der Einzelgräber, Schacht- und einfachen Gräber auf 10 Jahre.

4. Die Festsetzung der Gebühren für fertige Gräfte erfolgt anlässlich der Erbauung von solchen. Im übrigen werden für die sub 2 genannten Grabstellen folgende Gebühren bestimmt:

- | | |
|---|-------|
| a) für einen fertigen Doppelgruftplatz | 800 K |
| b) für einen einfachen Gruftplatz | 500 " |
| c) Beilegegebühren bei Gräften (bei einer Doppelgruft von der dritten, bei einer einfachen Gruft von der zweiten Leiche an) | 100 " |
| d) für ein eigenes Grab 80 K, wenn die Erwerbung auf 20 Jahre, 160 K, wenn die Erwerbung auf Friedhofsdauer erfolgt. | |
| Beilegegebühren von der zweiten Leiche an | 40 " |
| Gebühr für die Erneuerung des Benützungsrechtes Ein auf 20 Jahre erworbenes, noch nicht verfallenes Grab kann nachträglich auf Friedhofsdauer durch die Einzahlung eines Betrages von 80 K samt 5 ⁰ / ₁₀₀ Zinsen vom Tage der ersten Erwerbung der Grabstellen bis zum Erlagstage erworben werden | 30 " |
| e) für ein Einzelgrab | 30 " |
| Beilegegebühr von der zweiten Leiche an | 15 " |
| Gebühr für die Erneuerung des Benützungsrechtes | 10 " |
| f) für ein Schachtgrab 6 K für Erwachsene und 3 K für ein Kind. | |
| g) für ein einfaches Grab 6 K für Erwachsene, 3 K für ein Kind. | |

Für die Erwerbung einer Grabstelle für Nichtzugewiesene, sowie für die Erneuerung des Benützungsrechtes an einer solchen Grabstelle sind die doppelten Gebühren zu entrichten. Das Gleiche gilt für die nachträgliche Erwerbung eines auf 20 Jahre erworbenen eigenen Grabes auf Friedhofsdauer.

In Schachtgräbern und einfachen Gräbern dürfen Nichtzugewiesene nicht beerdigt werden.

- h) Eine Erneuerung des Benützungsrechtes an einem Schachtgrabe oder einfachen Grabe ist ausgeschlossen.
- i) Die Entrichtung von Totengräbergebühren hat zu entfallen.

5. Die derzeit geltenden Bestimmungen über die Zuweisung zu den einzelnen Friedhöfen bleiben aufrecht.

Ausschmückung und Beleuchtung der Gräber und Grüfte in den Friedhöfen der Gemeinde Wien.

**Wiener Zentral-Friedhof, Hernalser Friedhof, Ottakringer Friedhof und
Friedhof in Stammersdorf.**

(Genehmigt zufolge Gemeinderatsbeschlusses vom 15. Jänner 1889, G.-R.-Z. 7345, vom 24. April 1903, Pr.-Z. 4575, beziehungsweise Stadtratsbeschlusses vom 28. November 1905, Pr.-Z. 15722.)

Infolge der Beschlüsse des Gemeinderates der Stadt Wien vom 24. Juni 1887, Z. 471, und vom 5. August 1887, Z. 5032, werden sämtliche Beerdigungsarbeiten, die Ausschmückung und Beleuchtung der Gräber und Grüfte im Wiener Zentral-Friedhofe, ferner die Fundierung von Grabdenkmälern (Grabkreuzen), das Setzen der letzteren auf der Grabstelle und anderweitige, bei der Beerdigung der Leichen vorkommende Leistungen durch städtische Bedienstete besorgt und ausgeführt.

Diese Bestimmungen werden mit dem höflichen Ersuchen zur Kenntnis gebracht, die gewünschten Leistungen oben bezeichneter Art rechtzeitig in den Friedhofs-Kanzleien bestellen zu wollen, wobei der tarifmäßige Betrag für die Ausführung der Bestellung gleichzeitig zu entrichten ist.

Auskünfte werden bereitwilligst in den Friedhofskanzleien erteilt, woselbst auch die Tarife unentgeltlich behoben werden können.

* * *

Beschluß des Stadtrates der Gemeinde Wien vom 3. Juni 1891,
Zahl 273.

Der Besuch der Friedhöfe ist dem Publikum in den Monaten Jänner, Februar, November und Dezember in der Zeit von 8 Uhr morgens bis 6 Uhr abends, in den Monaten März, April, September und Oktober von 8 Uhr morgens bis 7 Uhr abends, in den übrigen Monaten von 7 Uhr morgens bis 8 Uhr abends gestattet.

Eine Viertelstunde vor dem Schließen der Friedhofstore wird das Glockenzeichen gegeben, worauf die am Friedhofe noch Anwesenden denselben zu verlassen haben.

Es ist verboten, in den Friedhof Hunde mitzunehmen, dort Tabak zu rauchen, auf fremden Gräbern Blumen oder Pflanzen abzupflücken, Grabdenkmäler zu bekritzeln oder zu beschädigen und im Friedhofe zu betteln.

Den Weisungen der mit der Aufrechterhaltung der Ruhe, Ordnung und des Anstandes im Friedhofe betrauten städtischen Organe ist unbedingt Folge zu leisten.

* * *

Allgemeine Bestimmungen.

§ 1. Die Gemeinde Wien übernimmt die Ausschmückung und Beleuchtung von Gräbern und Grüften in dem in den nachfolgenden Tarifen näher bezeichneten Umfange gegen Vergütung der daselbst ersichtlichen Beträge.

§ 2. Die Bestellung einer Ausschmückung oder Beleuchtung eines Grabes, oder einer Gruft kann hinsichtlich des Zentral-Friedhofes entweder in der Verwaltungskanzlei des Wiener Zentral-Friedhofes oder in dem Anmeldebureau, I., Kolowratring Nr. 9, hinsichtlich der übrigen Friedhöfe in den betreffenden Verwaltungskanzleien erfolgen, wobei der tarifmäßige Betrag für die Ausführung der Bestellung sogleich zu erlegen ist.

§ 3. Wenn von einer Partei eine solche Ausschmückung oder Beleuchtung des Grabes gewünscht wird, welche in den Tarifen nicht vorgesehen ist, so kann die diesfällige Bestellung nur in der Verwaltungskanzlei des betreffenden Friedhofes erfolgen und ist der hiefür entfallende Betrag mit dem Friedhofsverwalter zu vereinbaren.

§ 4. Über jede Bestellung wird der Partei sofort eine Bescheinigung ausgefolgt, auf welcher der Umfang der von der Gemeinde Wien übernommenen Leistung sowie der hiefür eingezahlte Vergütungsbetrag ersichtlich gemacht ist. Die der Partei ausgefolgte Bescheinigung ist aufzubewahren, um dieselbe bei allfälligen Reklamationen vorweisen zu können.

§ 5. Die Bestellungen sind alljährlich rechtzeitig anzumelden.

§ 6. Die Gemeinde Wien übernimmt keine Haftung für Elementarschäden, durch Frost, Hagelschlag, Wolkenbruch etc.

In solchen Fällen wird jedoch die Gemeinde Wien auf Verlangen der Parteien die Grabstelle oder das Grab mit dem entsprechenden Blumenschmucke gegen dem wieder in Stand setzen, daß ein Drittel der für diese Ausschmückung entfallenden Einheitspreise nachgezahlt wird.

Eine gleiche Nachzahlung ist auch in dem Falle zu leisten, wenn in ein von der Gemeinde Wien zur Ausschmückung übernommenes Grab eine Leiche beigelegt und die neuerliche Ausschmückung des Grabes gewünscht wird.

§ 7. Jede Bestellung einer Ausschmückung wird in der betreffenden Ausschmückungszeit (siehe Tarif), insoferne es die Witterung zuläßt, innerhalb acht Tagen ausgeführt.

§ 8. Im Stadtbureau des Zentral-Friedhofes, I., Kolowratring Nr. 9, werden auch Blumenkränze und Laternen, welche daselbst von Parteien behufs Ausschmückung oder Beleuchtung eines Grabes oder Grabdenkmales im Wiener Zentral-Friedhofe übergeben werden, zum Hin- oder auch zum Rücktransporte gegen eine Entlohnung von 80 Heller per Stück mit der Verpflichtung übernommen, diese Kränze und Laternen auf den von den Parteien bezeichneten Grabstellen anzubringen.

§ 9. Allfällige Beschwerden über nicht entsprechend ausgeführte Bestellungen sind in den Verwaltungskanzleien der Friedhöfe einzubringen.

Tarif A.

Ausschmückung von Gräbern und Gräften.

Die Ausschmückung der Gräber teilt sich der Zeit nach in drei Abteilungen:

a) Frühljahrsausschmückung, welche sofort bei Beginn der Pflanzzeit ausgeführt wird und bis 15. Mai dauert.

b) Ausschmückung während der Zeit vom 15. Mai bis einschließlich des Allerseelentages.

c) Ausschmückung, welche ausschließlich für den Allerheiligen- und Allerseelentag gewünscht wird.

I. Frühljahrsausschmückung.

1. Für das Aussetzen von Frühljahrspflanzen in eine Rabatte oder einen Blumenkorb samt Pflege K h

a) auf einer einfachen Gruft 5 —

b) dto. auf einer Doppelgruft 6 —

c) dto auf einem eigenen Grabe 5 —

Bei der sub a—c angeführten Ausschmückung werden entweder Viole oder Winter-Levkojen, Myosotis, Silenen oder Bellis verwendet.

2. Für die Frühljahrsausschmückung mit Hyazinthen, Tulpen, Schneeglöckchen, Viola odorata, Narzissen, Tazetten, Anemonen, mit einer Einfassung, per Grab oder Gruft samt Pflege 16 —

3. Für die Überdeckung dieser sub 1 angeführten Gräber während der Nachtzeit, um selbe vor den um diese Zeit häufigen Frösten zu schützen, per Monat 4 —

4. Für die Frühljahrspflanzung mit den sub 1 angesetzten Blumen in den bei Gräften angebrachten seitlichen Blechkästen bei einer einfachen Gruft 6 —

5. dto. bei einer Doppelgruft 9 —

6. Für die zwischen den eigenen Gräbern und dem Monumente angelegte Rabatte mit den sub Post 1 angeführten Blumen 4 —

7. Für dieselbe Leistung mit sub Post 2 angeführten Blumen 12 —

II. Ausschmückungen während der Zeit vom 15. Mai über die 6 Sommermonate bis einschließlich des Allerseelentages.

1. Für das Aussetzen von Blumen und Zierpflanzen samt sorgfältiger Pflege in der Zeit vom 15. Mai bis einschließlich des Allerseelentages auf einer einfachen Gruft 16 —

2. dto auf einer Doppelgruft 20 —

3. Für die einmalige Herrichtung eines eigenen Grabes mit feingesiebter Erde ohne irgend eine Anpflanzung 1 80

4. Für das einmalige Aussetzen gewöhnlicher Blumen und Zierpflanzen auf einem eigenen Grabe ohne Pflege derselben 3 60

5. Für die Herrichtung eines eigenen Grabes mit Rasenbelag an den Seiten des Grabhügels ohne Pflege 6 —

dto mit Pflege 10 —

6. Für die Herrichtung eines eigenen Grabes mit Rasenbelag an den Seiten des Grabhügels samt Ausschmückung mit Blumen auf der ganzen ebenen Fläche desselben und für sorgfältige Pflege während der 6 Sommermonate, d. i. vom 15. Mai bis einschließlich des Allerseelentages, wobei 3 Stück Sommer-Chrysanthemum, 7 Stück Pelargonien oder Begonien, 3 Stück Veronica und 9 Stück Sommerpflanzen in Verwendung kommen	K h 15 —
6a) Für die reichere Ausschmückung eines solchen sub Post 6 angeführten eigenen Grabes, wobei im ganzen zirka 35 Stück Blumen und Zierpflanzen in Verwendung kommen	20 —
6b) Für eine sehr reiche Ausschmückung eines eigenen Grabes	24 —
7. Für die Ausschmückung des Grabhügels, d. h. an den vier Seiten und auf der oberen Fläche mit zirka 45 Stück je 1 Meter langem Efeu und gleichzeitiger Herstellung einer zirka 15 Zentimeter breiten Bordüre von Rasenziegeln im ersten Jahre für Pflanzung und Pflege	30 —
8. Jedes weitere Jahr für die Pflege des sub 7 angeführten Grabhügels über die 6 Sommermonate ohne Nachpflanzung von Efeu an etwa ausgewinterten Stellen	16 —
9. Für die Aussetzung von Efeu auf der ganzen ebenen Fläche des Grabhügels, Herstellung des Rasenbelages an den Seiten des Grabhügels und Pflege während der 6 Sommermonate im ersten Jahre	20 —
10. Jedes folgende Jahr für die Pflege des sub 9 angeführten Grabhügels ohne Nachpflanzung von Efeu an etwa ausgewinterten Stellen	12 —
11. Für das Aussetzen von Immergrün auf der ebenen Fläche des Grabhügels. Herstellung des Rasenbelages an den Seiten des Grabhügels und Pflege im ersten Jahre	20 —
12. Jedes folgende Jahr für die Pflege des sub 11 bezeichneten Grabhügels	12 —
13. Für das Aussetzen von 20 Stück Monatrosen auf der ganzen ebenen Fläche des Grabhügels, Herstellung des Rasenbelages an den Seiten desselben und sorgfältige Pflege während der 6 Sommermonate	24 —
13a) Für die Pflege in den darauffolgenden Jahren ohne Nachpflanzung während der 6 Sommermonate	16 —
14. Für das Aussetzen von 15 Stück wurzelechten Remontant- oder Bourbonrosen auf der ganzen ebenen Fläche des Grabhügels, Herstellung des Rasenbelages an den Seiten desselben und sorgfältige Pflege im ersten Jahre	36 —
14a) Für die Pflege in den darauffolgenden Jahren ohne Nachpflanzung per Jahr	24 —
15. Für das Eindecken eines nach Post 7 oder 9 bis 14 ausgeschmückten Grabes über die Wintermonate mit Laub und Stroh	2 —
16. Für die Herstellung eines Rasenbelages an den Seiten des Grabhügels, Aussetzen von Teppichpflanzen auf der ganzen ebenen Fläche des Hügels und sorgfältige Pflege per Jahr	24 —

Für diese Ausschmückung kann von den nachfolgend genannten Pflanzen ein Sortiment von 60—70 Stück gewählt werden, damit eine entsprechende Figur, ein Kreuz, ein Kranz oder ein Name in mehreren Farben zum Ausdruck kommt, und zwar: von weißen und blauen Lobelien, Pyretrum, Iresinen, Achiranthen, Centaureen, Santolinen, Cupheen, Lantanen, Alternantheren, Gnaphaliumsorten, Agerathumsorten, Coleus-Abarten. K h

17. Für die Einfassung jenes Teiles der Grabfläche (Rabatte), welcher zwischen dem Grabhügel und dem Monumente liegt, und Anlegung einer 15 cm breiten Bordüre um den Grabhügel mit einem Rasenbelage 4 —

18. Für die Ausschmückung dieser Rabatte (Post 17) mit Sommerblumen und Zierpflanzen 5 —

19. Für die Ausschmückung dieser Rabatte (Post 17) mit Teppichpflanzen 6 —

20. Für die Ausschmückung eines Grabhügels an den 4 Seiten des Hügels mit Efeu und auf der ganzen oberen Fläche mit Blumen (Post 6) nebst Pflege über die Sommermonate 24 —

21. Für die Ausschmückung des Grabhügels an den 4 Seiten und auf der oberen Fläche mit Rasenbelag nebst Pflege im ersten Jahre 20 —

22. Für die Erhaltung und Pflege jedes weitere Jahr 12 —

23. Für das Einschneiden eines Kreuzes in der oberen Fläche des Grabhügels und Auspflanzung der leeren Stellen mit Teppichpflanzen nebst Pflege 4 —

24. Für die Ausschmückung eines Einzelgrabes an den Seiten des Grabhügels mit Rasen und auf der oberen Fläche mit einer Efeugirlande und mit Blumen wie Tarifpost 6 20 —

25. Für die Anlage einer Efeugirlande in den übrigen Fällen 6 —

Anmerkung. Die Preise der Posten von 9—16 finden auch Anwendung, wenn bei einfachen und Doppelgrüften Blumenkörbe auf denselben angebracht sind und die Ausschmückung derselben gewünscht wird.

Die Blechkästen bei einfachen Grüften, welche rings um die Deckel zwischen Gitter und Deckel angebracht sind, werden um denselben Preis ausgeschmückt als die Gruftkörbe selbst und gelten auch hierfür die sub Post 9—16 angeführten Tarifpreise.

Bei Doppelgräbern oder drei zusammengezogenen eigenen Gräbern werden die einzelnen Preise der Tarifposten doppelt, resp. dreifach gerechnet.

26. Für die spezielle allmonatlich geänderte reiche Ausschmückung eines Grabes mit Sommerpflanzen, Teppichpflanzen mit teilweiser Verwendung von Kalthauspflanzen per Monat 20 —

- | | K | h |
|---|-----|---|
| 27. Für kleinere Dekorationen bei eigenen Gräbern mit Kalthauspflanzen, deren Höhe 1 Meter nicht übersteigt, an Gedenktagen (mit Ausnahme des Allerheiligen- und Allerseelentages) einschließlich des Aufstellens und Wegräumens | 16 | — |
| 28. Für größere Dekorationen bei eigenen Gräbern mit Kalthauspflanzen, dem erforderlichen Blumenschmucke an Gedenktagen (mit Ausnahme des Allerheiligen- und Allerseelentages) bis zur Höhe von 2 Metern, sonst wie Post 27 | 24 | — |
| 29. Für die Ausschmückung der Blechkästen bei Doppelgrüften sind die Tarifposten 9--16 mit 40% Zuschlag zu entrichten. | | |
| 30. Die Ausschmückung von Aufsätzen auf Blumenkörben oder Blumenvasen werden nach besonderem Übereinkommen berechnet. | | |
| 31. Für kleine Dekorationen auf einfachen Grüften mit Kalthauspflanzen bis 1 Meter Höhe an Gedenktagen (mit Ausschluß des Allerheiligen- und Allerseelentages) einschließlich des Aufstellens und Wegräumens | 20 | — |
| 32. Für die Dekorationen einer einfachen Gruft mit Kalthauspflanzen bis zu 2 Meter Höhe, sonst wie Post 31 | 30 | — |
| 33. Für eine über 2 Meter hohe reiche Dekoration einer einfachen Gruft mit Kalthaus- und Warmhauspflanzen nach Wunsch der Parteien unter Verwendung von Palmen, sonst wie Post 31 | 40 | — |
| 34. Bei Doppelgrüften oder bei zwei zusammengezogenen einfachen Grüften erhöhen sich die Preise der Posten 31, 32, 33 um 50%; bei drei zusammengezogenen Grüften um 80%. | | |
| 35. Für Wanddekorationen bei Arkadengrüften erhöhen sich die Preise in Anbetracht der Menge der zur Verwendung gelangenden Dekorationspflanzen bei Post 31 auf 50 K, bei Post 32 auf 70 K, bei Post 33 auf 100 K. | | |
| 36. Eine reiche Wanddekoration bei einer Arkadengruft mit Palmen, Warmhaus- und Kalthauspflanzen, bis zur Höhe von 4 Metern und darüber an Gedenktagen (ausschließlich des Allerheiligen- und Allerseelentages) samt Aufstellen und Abräumen derselben | 200 | — |
| 37. Dieselbe Leistung wie Post 36 während der ganzen Sommersaison bis einschließlich des Allerseelentages mit Verwendung von Palmen und Warmhauspflanzen, wobei zu Allerheiligen die für die Sommersaison erforderlich gewesenen Blumen durch Herbstblumen ersetzt werden | 300 | — |
| 38. Für die reichere Wanddekoration und Dekoration der gesamten Arkadengruftfläche mit Auslegung von Rasen und Teppichpflanzen und Umgestaltung einer Arkadengruft in eine Gartenanlage, sonst wie Post 37 | 400 | — |
| 39. Für das Begießen eines von der Partei ausgeschmückten Grabes während der Sommermonate nach Übereinkommen mit dem Friedhofsverwalter. | | |

III. Besondere Ausschmückung während des Allerheiligen- und des Allerseelentages.

1. Für die Ausschmückung eines auf einer einfachen Gruft angebrachten Gruftkorbes oder einer Rabatte oder der Blechkästen an den Seiten der Gruft mit Verwendung von blühenden Chrysanthemem	K	h	10	—
2. Für die Ausschmückung eines auf einer einfachen Gruft angebrachten Gruftkorbes oder einer Rabatte oder der Blechkästen an den Seiten der Gruft mit blühenden Astem			11	—
3. Für die Ausschmückung eines auf einer Doppelgruft angebrachten Gruftkorbes oder einer Rabatte oder der an den Seiten der Gruft angebrachten Blechkästen mit blühenden Chrysanthemem			12	—
4. Für die Ausschmückung eines auf einer Doppelgruft angebrachten Gruftkorbes oder einer Rabatte oder der an den Seiten der Gruft angebrachten Blechkästen mit blühenden Astem			13	—
5. Für die Ausschmückung einer Gruft mit Rasenziegeln oder Moos über der ganzen ebenen Fläche, Beigabe der erforderlichen Erde und Schmückung derselben mit Herbstblumen und teilweiser Benützung von Blattpflanzen, welche frostbeständig sind, bei einer einfachen Gruft.			20	—
6. Für dieselbe Ausschmückung (Post 5) bei einer Doppelgruft			24	—
7. Für die Ausschmückung einer einfachen Gruft mit blühenden Violem			6	—
8. Für die Ausschmückung einer Doppelgruft mit blühenden Violem			10	—
9. Für die Ausschmückung eines eigenen Grabes auf der ganzen ebenen Fläche des Grabhügels mit den üblichen Herbstblumen (Chrysanthemum)			5	—
10. Für die Ausschmückung der Rabatte zwischen dem Grabhügel und dem Monumente bei eigenen Gräbern mit Chrysanthemem			4	—
11. mit blühenden Astem			5	—
12. mit blühenden Violem			4	—
13. Für die Ausschmückung eines eigenen Grabes mit blühenden Astem entweder in einer Farbe oder sortiert			6	—
14. Für die Ausschmückung eines eigenen Grabes mit blühenden Violem			5	—
15. Für eine kleine Dekoration bei einem eigenen Grabe mit Kalthauspflanzen bis zur Höhe von 1 Meter mit einer Einfassung von blühenden Chrysanthemem.			20	—
16. Für eine größere Dekoration eines eigenen Grabes mit Kalt- und Warmhauspflanzen, soweit es die Winterverhältnisse erlauben, bis zur Höhe von 2 Metern, sonst wie Post 15.			28	—
17. Für die Dekoration einer einfachen Gruft, sonst wie Post 15.			24	—
18. Für die größere Dekoration einer einfachen Gruft, sonst wie Post 16.			32	—

19. Für die über 2 Meter hohe, sehr reiche Dekoration einer einfachen Gruft, sonst wie Post 16	K	h	44	—
20. Die Posten 17—19 erhöhen sich bei Doppelgrüften oder zwei zusammengezogenen einfachen Grüften um 50%; bei drei zusammengezogenen einfachen Grüften um 80% und für Wanddekorationen bei Arkadengrüften in Anbetracht der Menge der zur Verwendung gelangenden Dekorationspflanzen, u. zw.:				
bei einer Höhe von 1 Meter			60	—
" " " " 2 "			80	—
" " " " über 2 "			100	—
21. Für Wanddekorationen bei Arkadengrüften mit Warm- und Kalthauspflanzen bis zu einer Höhe von 4 Metern und darüber während des Allerheiligen- und des Allerseelentages samt Aufstellen und Abräumen			240	—

IV. Trauerbäume und verschiedene Gewächse.

1. Für das Setzen einer Thuja von 75 Zentimeter Höhe, Beigabe von guter Erde, Pflege im ersten Jahre			3	—
2. Ein Stück Thuja von 1 Meter Höhe (sonst wie Post 1)			4	—
3. Ein Stück Thuja von 1½ bis 2 Meter Höhe (sonst wie Post 1)			8	—
4. Ein Stück Thuja von 2 Meter Höhe (sonst wie Post 1)			10	—
5. Ein Stück Thuja aurea mit 75 Zentimeter Höhe (sonst wie Post 1)			6	—
6. Ein Stück Thuja Laxenburgensis, 75 Zentimeter hoch (sonst wie Post 1)			8	—
7. Ein Stück Juniperus virginiana oder chinensis mit 75 Zentimeter Höhe (sonst wie Post 1)			4	—
8. Ein Stück Weidenbaum, Salix pendula, Stammhöhe 2 Meter, samt Stange, Bindezeug, Beistellung der erforderlichen Erde und Pflege im ersten Jahre *)			8	—
9. Ein Stück Traueresche, Fraxinus pendula, 3 Meter hoch (sonst wie Post 8)			12	—
10. Ein Stück hängende japanesische Sophora mit 3 Meter Höhe (sonst wie Post 8)			12	—
11. Ein Stück Trauerbirke, Betula alba pendula (sonst wie Post 8)			10	—
12. Ein Stück Blutbirke, Betula Foliis atropurpureis (sonst wie Post 8)			12	—
13. Ein Stück hängende Stieleiche, Quercus pedunculata pendula (sonst wie Post 8)			10	—
14. Ein Stück Pyramideneiche, Quercus pedunculata pyramidalis			10	—
15. Ein Stück Caragana pendula, Höhe von 2—3 Meter (sonst wie Post 8)			8	—
16. Ein Stück Trauerrose, hochstämmig, von 2 Meter Höhe und zwei- bis dreijähriger Veredlung (sonst wie Post 8)			6	—
17. Ein Stück hochstämmige Rosen überhaupt (sonst wie Post 8)			6	—
18. Ein Stück Schlingrose, 1 Meter hoch			4	—
19. Ein Stück Monatrose			—	50

	K	h
20. Ein Stück wurzelechte Rose	—	70
21. Ein Stück Solo-Buxus in der Höhe von 40 Zenti- meter, sehr buschig	3	—
22. Ein Stück Buxus zu Gräbereinfassungen, 10 Zenti- meter hoch	—	40
23. Ein Stück Efeu, 1 Meter lang, zur Ausbesserung	—	40
24. Für das Ausheben der Baumgrube, Ausfüllen mit guter Erde, Versetzen ohne Beigabe der Stange und Bindezeug, wenn die Partei den Baum selbst überbringt	2	—
25. dto. wie Post 24 mit Beigabe der Stange und Bindezeug	3	20
26. Für das Beschneiden eines Baumes oder für das Auswechseln einer Stange	2	—
Anmerkung. Für abgestorbene Bäume wird kein Ersatz geleistet.		

V. Ausschmückung der gemeinsamen Gräber.

Für die Ausschmückung einer Grabstelle auf den gemeinsamen Gräbern gelten folgende Preise und zwar:

Frühjahrsausschmückung.

1. Für das Ausschmücken und die Erhaltung einer Ra- batte in der ebenen Fläche der gemeinsamen Gräber während der Frühjahrszeit vom Beginne der möglichen Pflanzzeit bis 15. Mai mit Myosotis, Viofen, Bellis oder Silenen	K	h
	2	50

Sommersausschmückung.

2. Für die Ausschmückung eines gemeinsamen Grabes mit Sommerpflanzen ohne Pflege	2	—
3. Für die Ausschmückung eines gemeinsamen Grabes in der ebenen Fläche des Grabhügels und Einfassung desselben mit einem Rasenstreifen gelten die halben Preise der Posten 6, 9, 10, 11, 12, 14, 15 und 16 der Ausschmückungen der eigenen Gräber (siehe Sommersausschmückungen der eigenen Gräber im Tarif).		

Ausschmückung am Allerheiligen- und Allerseelentage.

4. Für die Ausschmückung eines gemeinsamen Grabes in der ebenen Fläche des Grabhügels mit Herbstblumen, Chry- santhemen oder blühenden Viofen	K	h
	2	50
5. Für die Ausschmückung eines gemeinsamen Grabes in der ebenen Fläche des Grabhügels mit blühenden Astem, entweder einfärbig oder sortiert	3	60
6. Für allfällig verlangte kleine Dekorationen, welche die Höhe von 1 Meter nicht übersteigen, mit Verwendung von Kalthauspflanzen und blühenden Chrysanthenen	10	—

VI. Beleuchtung der Gräfte, eigenen Gräber und gemeinsamen Gräber

1. Für die Benützung je einer von der Verwaltung zur Beleuchtung einer Gruft, eines eigenen Grabes oder einer Grab- stelle auf den gemeinsamen Gräbern beigestellten zierlichen Metallgrablaterne nebst Beigabe des erforderlichen Lichtes am Allerheiligen- oder Allerseelentage oder an einem Gedenktage einschließlich der Beaufsichtigung per Tag und Stück	K	h
	3	—
2. dto. für eine Holzlaterne per Tag und Stück	2	40

3. Für die Beigabe des Lichtes und Beaufsichtigung, im Falle die Laterne von der Partei beigestellt wird, per Tag und Stück	K	h	2	—
4. Für die Benützung einer bei der Verwaltung entlehnten zierlichen Metalllaterne ohne Beigabe des Lichtes per Tag			2	—
5. Für die Aufbewahrung einer der Verwaltung übergebenen Grablaterne u. deren Reinigung nach gemachtem Gebrauche jährlich			4	—
6. Für die Benützung einer Ständerlaterne nebst Beigabe des Lichtes per Tag und Stück			5	—

Anmerkung. Die Gemeinde Wien übernimmt bei einer der Friedhofsverwaltung zur Aufbewahrung übergebenen Laterne nur insoferne die Haftung, als die gute Instandhaltung der anvertrauten Laterne möglich ist.

Für das allfällige Zusammenschmelzen oder Explodieren einer Laterne leistet die Gemeinde keinen Ersatz.

VII. Verschiedene Beistellungen und Verrichtungen beim Gräberausschmückungsdienste.

1. Für die Beistellung eines Kranzes aus lebenden Blumen ohne Schleifen über spezielles Verlangen der Parteien zu den Preisen von	4 K bis	30	—
2. Girlanden aus Immergrün zur Dekoration der Grüfte am Allerheiligen- und Allerseelentage, und zwar:			
a) für eine einfache Gruft		30	—
b) " " doppelte "		40	—
3. Für das Aufbewahren von Kisten zur Überdeckung der Gruftkörbe, deren Aufstellen und Wegnehmen per Jahr .		4	—
4. Beistellung von Gruft- u. Gräberwachen am Allerheiligen- und Allerseelentage, und zwar für einen livrierten Mann per Tag		10	—
5. Für die Aufstellung eines von der Partei überbrachten Blumenkorbes oder einer Blumenvase an Ort und Stelle oder Wegnahme derselben behufs vorzunehmender Reparaturen . .		—	80
6. Für die Herstellung eines Stockerls bei einem Grabe		3	—
7. Für den Hin- und Rücktransport eines von der Partei beigestellten Betschemels zum und vom Grabe		1	—

Tarif B

für die von der Gemeinde Wien zu besorgenden Arbeitsleistungen bei Ausgrabung von Leichen und sonstigen im Beerdigungsdienste sich ergebenden Anlässen.

(Genehmigt zufolge Gemeinderatsbeschlusses vom 15. Jänner 1889, G.-R.-Z. 7345.)

Die betreffenden Leistungen der Gemeinde Wien umfassen im allgemeinen die erforderliche Erdaushebung, die Anschüttung und Planierung, sowie die Verführung des erübrigenden Erdmaterials und die Beistellung des erforderlichen Manipulations-Personales:

Als Vergütung für diese Leistungen sind nachstehende Beträge zu entrichten:

1. Für die Ausgrabung einer Leiche aus einem gemeinsamen Grabe	K	h	12	—
2. Für die Ausgrabung einer oder mehrerer Leichen aus einem eigenen Grabe			8	—
3. Für das Öffnen und Schließen einer Arkadengruft nebst Beigabe des erforderlichen Kittes und Weißkalkmörtels			30	—

4. Für das Öffnen und Schließen einer Doppelgruft und Beigabe des erforderlichen Kittes	K	h
	20	—
5. Für das Öffnen und Schließen einer einfachen Gruft	16	—
6. Für das Übertragen einer ausgegrabenen Leiche entweder von einem gemeinsamen Grabe in ein eigenes Grab oder von einem eigenen Grabe in ein anderes eigenes Grab oder in eine Gruft, oder aus einem gemeinsamen oder aus einem eigenen Grabe oder einer Gruft in die Leichenkammer des betreffenden Friedhofes, und zwar:		
a) Für die Übertragung einer Kindesleiche, Trägerlohn	2	—
b) Für die Übertragung der Leiche eines Erwachsenen, bei Verwendung von 2 Trägern	4	—
Für die Übertragung der Leiche eines Erwachsenen, bei Verwendung von 4 Trägern	8	—
7. Im Falle, als eine Leiche von der Leichenkammer des Friedhofes bis zum Grabe daselbst getragen werden soll, ist der entfallende Trägerlohn für das Abtransportieren der Leiche bis zum Grabe nach Post 6 a und b zu entrichten. Im Falle, wenn eine Leiche mittelst Leichenwagen im Zentral-Friedhofe anlangt und die Partei für das Tragen derselben von der Haltestelle der Wagen bis zum Grabe nicht vorgesorgt hat, ist der im § 8, Alinea 4 der Begräbnis- und Gräberordnung für den Zentral-Friedhof der Stadt Wien vom 3. Oktober 1888, G.-R.-Z. 3997, normierte Trägerlohn zu entrichten.		
Für die Leiche eines Erwachsenen	4	—
Für die Leiche eines Kindes von 3 bis 10 Jahren	2	—
Für die Leiche eines Kindes bis zum Alter von 3 Jahren	1	—
8. Für das Einlegen von Traversen zum Behufe der Beilegung einer Leiche, nebst Stemmarbeit, Beistellung der Traversen, der erforderlichen Schlosserarbeit und der Wiederverkleidung		
a) bei einer einfachen Gruft	16	—
b) bei einer Doppelgruft	20	—
9. Für die Beistellung eines Kruzifixes samt Leuchter und Kerzen in die Nische einer Gruft	16	—
10. Für die von der Partei verlangte Reinigung einer nicht in die Ausschmückung durch die Gemeinde einbezogenen einfachen oder Doppelgruft von außen, in der Zeit vom 15. März bis inkl. Allerheiligen, per Monat	2	—

Tarif C

für die Leistungen der Gemeinde Wien bei der Fundierung von Grabdenkmälern (Grabkreuzen).

(Genehmigt zufolge Gemeinderatsbeschlusses vom 15. Jänner 1889, G.-R.-Z. 7345.)

Für die Fundierung der Grabdenkmäler (Grabkreuze) gelten nachstehende Bestimmungen:

Die Fundierung eines Grabdenkmales (Grabkreuzes) ist in der Verwaltungskanzlei im Wiener Zentral-Friedhofe oder im Aufnahme-bureau, Wien, I., Kolowratring Nr. 9 mindestens acht Tage vor der Aufstellung zu bestellen; die Tiefe der Fundierung wird von der Friedhof-Verwaltung bestimmt.

Die Ausführung von solchen Fundierungen wird nach folgenden Einheitspreisen berechnet:

1. Für einen Quadratmeter Fundamentmauerwerk samt Erdarbeit und allen Erfordernissen auf die Tiefe von vier Ziegelscharen (30 cm)	K	h
2. Bei einer Mehrtiefe für je eine Ziegelschar ($7\frac{1}{2}$ cm) erhöht sich der vorstehende Einheitspreis um	24	—
Die hienach entfallenden Beträge sind sogleich bei der Bestellung zu entrichten.	3	20

In den übrigen Friedhöfen der Gemeinde Wien.

Für diese Friedhöfe bestehen keine Tarife und es werden die für die gewünschten Leistungen der Gemeinde Wien entfallenden Beträge von Fall zu Fall vereinbart.

Bestimmungen und Gebühren für die Exhumierung von Leichen und Überführung derselben aus den alten Friedhöfen auf den Zentral-Friedhof.

1. Bei der Überführung der Leichen von den alten Friedhöfen auf den Zentral-Friedhof und bei der Erwerbung von Gräbern und Grüften daselbst sind diejenigen bei der ursprünglichen Erwerbung einbezahlten Gebühren in Abzug zu bringen, welche tatsächlich in die städtischen Renten eingeflossen sind.

2. Bei der gleichzeitigen Übertragung mehrerer Leichen auf den Zentral-Friedhof ist stets nur die einfache Gebühr für die Grabstelle zu entrichten, und diese Bestimmung hat auch dann Anwendung zu finden, wenn die gleichzeitige Übertragung in ein bereits belegtes einfaches Grab oder in eine bereits belegte Gruft stattfindet. Bei der gleichzeitigen Übertragung mehrerer im Zentral-Friedhofe exhumierter Leichen in ein anderes Grab oder eine Gruft im selben Friedhofe ist nur die einfache Gebühr für die neue Grabstelle zu entrichten und es hat diese Bestimmung auch dann zu gelten, wenn die gleichzeitige Übertragung in ein bereits belegtes eigenes Grab oder in eine solche Gruft stattfindet. Derselbe Grundsatz hat zu gelten, wenn die im Zentral-Friedhofe exhumierten Leichen, gleichzeitig mit einer oder mehreren in einem alten aufgelassenen Friedhofe exhumierten Leichen in ein eigenes Grab oder eine Gruft im Zentral-Friedhofe übertragen werden.

3. Rücksichtlich der Räumlichkeit ist jedoch jeder Sarg als separate Beilegung anzusehen und treten hiebei jene Bestimmungen in Kraft, wodurch die Zahl der Belegungen beschränkt wird.

4. Den Totengräbern auf den alten kommunalen Friedhöfen ist für eine Exhumierung aus einem eigenen Grabe (Einzelgrab) als Entlohnung und Vergütung der Auslage der Betrag von 12 K und bei Schächten ein Betrag von 20 K für jedes Grab in der Art zu erfolgen, daß selbst in dem Falle, als mehrere in einem Grabe befindliche Leichen gleichzeitig exhumiert werden, bloß die einfache Exhumierungsgebühr zu zahlen kommt.

5. Bei Exhumierungen auf dem Zentral-Friedhofe sind die in dem zufolge Gemeinderatsbeschlusses vom 15. Jänner 1889, G.-R.-Z. 7345, genehmigten Tarife enthaltenen Beträge in der Verwaltungskanzlei des Zentral-Friedhofes zu entrichten.

6. Für jede Intervention der städtischen Sanitätsorgane bei Leichenausgrabungen, Leichenabfuhr und anderen bei Begräbnissen vorkommenden sanitätspolizeilichen Anlässen (mit Ausschluß der Totenbeschau) ist eine Gebühr, und zwar im Falle diese Intervention am Wiener Zentral-Friedhofe stattfindet, ein Betrag von 20 K, in allen übrigen Fällen ein Betrag von 10 K im städtischen Totenbeschreibamte zu entrichten.

Verzeichnis

der in den Ehrengräbern bestatteten historisch-berühmten und
historisch-denkwürdigen Persönlichkeiten.

In der Gruppe 14 A.

Grab-Nr.	Name und Charakter.	Sterbedaten.
1	Anzengruber Ludwig, Schriftsteller.	10./12. 1889
2	Brestel Rudolf, Dr., geh. Rat und Minister a. D.	4./3. 1881
3	Weilen Josef Ritter v., k. k. Hofrat und Professor.	3./7. 1889
4	Petzval Jose, Dr., Profess. a. d. Wr. techn. Hochschule.	17./9. 1891
5	Albert Eduard, Dr. med., k. k. Hofrat u. Univ.-Prof.	26./9. 1900
6	Hofmann Eduard R. v., Dr., k. k. Hofrat u. Univ.-Prof.	27./8. 1897
7	Billroth Theodor, Dr., k. k. Hofrat und Univ.-Prof.	6./2. 1894
8	Berger Julius Viktor, Professor a. d. Akademie der bildenden Künste.	17./11. 1902
9	Lützow Karl v., Dr., Professor.	22./4. 1897
10	Niedzielski Julian, Architekt, k. k. Oberbaurat.	20./10. 1901
11	Holub Emil, Dr. med., Afrikaforscher.	21./2. 1902
12	Schönn Alois, Professor.	16./3. 1897
13	Storck Josef Ritt. v., k. k. Hofrat, Professor am Kunstgewerbemuseum.	27./3. 1902
14	Khunn Franz, Ritt v., Vize-Bürgermeister von Wien.	12./6. 1892
15	Rotter Ludwig, k. k. Hofkapellmeister.	5./4. 1895
16	Zelinka Andreas, Dr. jur., Bürgermeister von Wien.	21./11. 1868
17	Feuchtersleben Ernst Freih. von, k. k. Unter-Staatssekretär, Dichter.	3./9. 1849
18	Fernkorn Anton Dominik Ritter von, Kunsterzgießer.	16./11. 1878
20	Hansen Theophil Frh. v., Architekt, k. k. Oberbaurat.	17./2. 1891
21	Wiesinger Albert, Dr., päpstl. Kämmerer, Gem.-Rat.	8./10. 1896
22	Herbst Eduard, Dr., geheim. Rat, Minister a. D.	25./6. 1892
23	Schlesinger Josef, Dr., k. k. Professor an der Hochschule für Bodenkultur.	10./4. 1901
24	John Franz Freih. v., F.-Z.-M., Kriegsminister.	25./5. 1876
25	Morzin Vinzenz Reichsgraf, k. k. Oberst a. D. und Kämmerer.	19./5. 1882
26	Studel Johann Heinrich, Vize-Bürgermeister von Wien.	13./9. 1891
27	Uhl Eduard Ritter von, Bürgermeister von Wien.	1./11. 1892
28	Tilgner Viktor, k. k. Professor, Bildhauer.	16./4. 1896
29	Müller Karl Leopold und Pettenkofen August von, k. k. Professoren an der Akademie der bild. Künste.	4./8. 1892 21./3. 1889

Grab-Nr.	Name und Charakter.	Sterbedaten.
30	Amerling Friedrich R. v., Maler.	14./1. 1887
31	Eitelberger Rudolf Edl. v. Edelberg. k. k. Hofrat.	18./4. 1885
32	Makart Hans, Maler, k. k. Professor.	3./10. 1884
33	Hess Heinrich Freih. v., k. k. Feldmarschall,	13./4. 1870
34	Richler Leopold Freiherr v., k. k. Deutschmeister-Oberst, Maria Teresia-Ordens-Ritter.	22./12. 1830
35	Uchatius Franz Freih. v., k. k. Feldmarschall-Leutn.	4./6. 1881
36	Schrötter v. Kristeili Anton Ritter, k. k. Ministerialrat und Hauptmünz-Direktor.	16./4. 1875
37	Kusý von Dúbrav Emanuel, Dr. med., Sektionschef im Ministerium des Innern.	19./12. 1905
38	Wattmann-Maëlcamp-Beaulieu, Dr. Josef Freiherr v., k. k. Hofrat, Leibarzt des Kaisers Franz Josef I.	14./9. 1866
39	Costenoble Karl, Bildhauer, Stadtrat, Landtagsabg.	20./6. 1907
47	Radinger Johann Edl. v., k. k. Hofrat, Professor an der techn. Hochschule.	20./11. 1901
48	Sitte Kamillo, k. k. Regierungsrat, Architekt, Direktor der Staatsgewerbeschule.	16./11. 1903
49	Arneth Josef Ritter v., Direktor der k. u. k. Münz- und Antiken-Sammlung.	31./10. 1863
50	Costenoble Karl Ludwig, k. k. Hofschauspieler und Regisseur des Hofburgtheaters.	28./8. 1837
51	Schindler Jakob Emil, Landschaftsmaler.	10./8. 1892
52	Alt Rudolf Ritter von, Aquarellist.	13./3. 1905
53	Blaas Karl Ritter von, k. k. Professor an der Akademie der bildenden Künste.	19./3. 1894
54	Schmidt Friedrich Frh. v., k. k. Oberbaurat, Dombaumeister.	23./1. 1891
55	Prix Johann Nep., Dr., Bürgermeister von Wien.	25./2. 1894

In der Gruppe 32 A.

1	Bauernfeld Eduard von, Schriftsteller.	9./8. 1890
2	Mühlfeld Dr. Eug. Megerle v., Mitglied des österr. Reichsrates.	24./5. 1868
3	Frank Peter, Arzt.	24./4. 1821
4	Mohs Friedrich. Mineraloge.	29./9. 1839
5	Van der Nüll, Eduard, k. k. Oberbaurat.	3./4. 1868
6	Nestroy Johann, Schauspieler und Schriftsteller.	25./5. 1862
7	Rahl Karl, Maler und k. k. Professor.	9./7. 1865
8	Preyer Gottfried von, Domkapellmeister zu St. Stefan.	9./5. 1901
9	Weigl Robert, akad. Bildhauer.	17./12. 1902
10	Wolf Hugo, Komponist.	22./2. 1903
11	Müller Adolf sen., Komponist.	29./7. 1886
12	Rückauf Anton, Komponist.	19./9. 1903
13	Komzak Karl, emerit. Militär-Kapellmeister und Direktor der Kurkapelle in Baden.	23./4. 1905
14	Ander Alois, k. k. Hofopernsänger.	11./12. 1864
15	Strauß Johann (Vater), Komponist, Kapellmeister.	25./9. 1849

Grab-Nr.	Name und Charakter.	Sterbedaten.
16	Lanner Josef, Komponist, Kapellmeister.	14./4. 1843
17	Gallmeyer Josefine, Schauspielerin.	2./2. 1884
18	Geistinger Marie, Schauspielerin.	29./9. 1903
22	Strobach Josef, Vize-Bürgermeister von Wien.	11./5. 1905
24	Ghega Karl Ritter v., Erbauer der Semmering-Bahn.	14./3. 1860
25	Dumba Nikolaus, geheimer Rat, Großhändler.	25./3. 1900
26	Brahms Johannes, Dr., Komponist.	3./4. 1897
27	Strauß Johann (Sohn), Komponist, k. k. Hofball-Musik-Direktor.	4./6. 1899
28	Schubert Franz, Komponist.	19./11. 1828
29	Beethoven Ludwig van, Komponist.	27./3. 1827
30	Streicher Johann Bapt., k. k. Hof-Klavier-Fabrikant.	28./3. 1871
31	Suppé Franz von, Komponist.	21./5. 1895
32	Herbeck Johann Ritt. v., k. k. Hofkapellmeister.	28./10. 1877
33	Hasenauer Karl Baron, k. k. Oberbaurat.	4./1. 1894
35	Millöcker Karl, Komponist.	31./12. 1899
49	Gluck Christof Willibald Ritter v., Komponist.	15./11. 1787
50	Weinzierl Max v., Tondichter und Chormeister.	11./7. 1898
55	Mozart Wolfgang Amadeus, Komponist.	5./12. 1791

An der linksseitigen Friedhofsmauer.

1	Leeb Nikolaus Edler v., Bürgermeister von Wien, Oberst des Wiener Bürgermilitärs.	6./12. 1837
2	Andrian-Werburg Viktor Baron, Schriftsteller.	25./11. 1858
3	Collin Heinrich von, Schriftsteller.	28./7. 1811
4	Csorich de Monte Creto Anton Baron, k. k. Feldzeugmeister, Ritter des Maria-Theresia-Ordens.	15./7. 1864
5	Viszanik Dr. Michael von, k. k. Hofrat, Primararzt im allgemeinen Krankenhaus.	3./11. 1872
6	Vogl Dr. Johann Nep., Schriftsteller.	16./11. 1866
7	Haidinger Wilhelm, k. k. Hofrat, Direktor der geolog. Reichsanstalt.	19./3. 1871
8	Lampi Johann Ritter v., Ehrenbürger von Wien, k. k. Professor an der Akademie der bild. Künste.	11./2. 1830
9	Jablonowski Felix Fürst, k. k. Feldmarschalleutnant und geheimer Rat.	25./10. 1857
10	Seidl Johann Gabriel, k. k. Hofrat.	18./7. 1875
11	Storch Anton Max, Komponist.	31./12. 1887
12	Pfeiffer Ida, Reiseschriftstellerin.	27./10. 1858
13	Müller Johann Georg, k. k. Architekt.	2./5. 1849
14	Nissel Franz, Schriftsteller.	20./7. 1893
15	Paoli Betty (Glück Elis.), Schriftstellerin.	5./7. 1894
16	Mundy Jaromir Baron, Generalchefarzt des Malteser-Ordens, Gründer der freiw. Rettungs-Gesellschaft.	25. 8. 1894
17	Mair Franz, Komponist, Bürgerschuldirektor.	30./11. 1893
18	Castelli Ignaz, Dr., Schriftsteller, Gründer des Wiener Tierschutz-Vereines.	5./2. 1862

Grab-Nr.	Name und Charakter.	Sterbedaten.
19	Klein Johann Wilhelm, Gründer des k. k. Blinden-Erziehungs-Institutes.	12./5. 1848
20	Deinhardstein Joh. Ludw., Vize-Direktor des Hofburgtheaters.	12./7. 1859
21	Weigl Josef, k. k. Hofkapellmeister.	3./2. 1846
22	Kerner von Marilaun Anton, k. k. Professor der Botanik an der Wiener Universität.	21./6. 1898
23	Sechter Simon, k. k. Hoforganist, Kontrapunktist.	10./9. 1867
24	Puschmann Dr. Theodor, k. k. Hofrat, Professor an der Wiener Universität.	28./9. 1899
25	Hauer Franz Ritter v., Intendant des k. k. naturhistorischen Hofmuseums.	20./3. 1899
26	Jahn Wilhelm, Direktor des k. k. Hofopertheaters.	21./4. 1900
27	Pichler Karoline, vaterländische Schriftstellerin.	9./7. 1843
28	Chimani Leopold, Jugendschriftsteller.	21./4. 1844
29	Thierry de Vaux Karl Baron, k. k. Feldzeugmeister, Kommandeur des Maria Theresia-Ordens.	4./4. 1820
30	Fercher von Steinwand, Schriftsteller.	7./3. 1902
31	Ottinger Franz Frh. v., geh. Rat, General d. Kavallerie.	8./4. 1869
32	Bauer Franz, k. k. Professor a. d. Akademie der bild. Künste.	14./3. 1872
33	Wernhardt Paul Freih. v., k. k. General der Kavallerie.	13./9. 1846
34	Smola Josef Freih. v., k. k. Generalmajor, Kommandeur des Maria Theresia-Ordens.	26./11. 1820
35	Sommariva Hannibal Marquis, k. k. General der Kavallerie, Maria Theresia-Ordens-Ritter.	10./7. 1829
36	Mayseder Josef, Violinvirtuose.	21./11. 1863
37	Proschko Dr. Franz Isidor, vaterländ. Schriftsteller.	6./2. 1891
38	Moser Johann Baptist, Wiener Volkssänger.	6./12. 1863
39	Ranftl Matthias, Maler.	1./11. 1854
40	Kreil Karl, Direktor der meteorologischen Zentral-Anstalt.	21./12. 1862
41	Capilleri Wilhelm, Dichter.	3./7. 1905
42	Reserviert für Franz H. Pawlik, gew. Graveur beim k. k. Münzamte.	
43	Kenyon Graf Eduard.	22./11. 1856
	Kenyon Gräfin Louise.	10./10. 1877
45	Adler Michael, kais. Rat, Fabrikant, Handelskammer-rat etc.	23./10. 1905
46	Wilda Charles, akad. Maler.	11./6. 1907

Statut für die in Wien von der Gemeinde errichtete Dienstboten-Krankenkasse.

(Genehmigt mit den Dekreten der k. k. nied.-österr. Statthalterei vom 9. November 1864, Z. 43.670, und vom 6. April 1871, Z. 35.661.)

§ 1. Die Gemeinde Wien errichtet eine Dienstboten-Krankenkasse unter ihrer ausschließlichen Haftung und Verwaltung.

§ 2. Als Dienstboten sind im Sinne dieser Vorschrift alle Personen männlichen und weiblichen Geschlechtes zu betrachten, welche von ihrem Dienstgeber als solche polizeilich angemeldet werden. Denselben sind aber auch alle anderen dienenden oder arbeitenden Personen beiderlei Geschlechtes beizuzählen, welche einem Genossenschaftsverbande nicht angehören, deren Dienstgeber aber zur polizeilichen Meldung und zur Tragung der Verpflegskosten für selbe im Erkrankungsfall verpflichtet sind.

§ 3. Jeder innerhalb des Gemeindegebietes der Stadt Wien wohnhafte Diensthalter, welcher der Dienstboten-Krankenkasse beitrifft, hat in den ersten vierzehn Tagen der Monate Jänner und Juli eines jeden Jahres für jeden Dienstboten, rücksichtlich dessen er der Krankenkasse beigetreten ist, den von dem Gemeinderate (dz. Stadtrate) festgesetzten Betrag in die Gemeindekasse zu entrichten. Wer innerhalb eines Semesters einen Dienstboten zu halten beginnt, oder die Zahl seiner Dienstboten vermehrt, hat die volle Gebühr für das laufende Halbjahr zu bezahlen, doch tritt in einem solchen Falle, wenn ein Dienstbote erkrankt, die unentgeltliche Verpflegung erst vierzehn Tage nach geleisteter Zahlung ein. Die für einen Semester bezahlte Gebühr wird in keinem Falle zurückerstattet.

§ 4. Durch eine Veränderung in der Person des eingezeichneten Dienstboten (Dienstwechsel) wird keine Gebührenpflichtigkeit begründet, wohl aber ist der Dienstwechsel auf später zu bestimmende Weise zu melden.

§ 5. Über die bezahlte Gebühr erhält die Partei eine ämtliche Bescheinigung (Krankenbuch), worin die Namen und Diensteskategorien der im Dienste des Gesindehalters befindlichen Personen ausgedrückt erscheinen, und welche ihm bei der Erwirkung der Aufnahme seiner Dienstboten in die unentgeltliche Krankenpflege als Ausweis zu dienen hat.

§ 6. Der Betrag der für jedes Jahr zu entrichtenden Gebühr wird vor Anfang des Jahres vom Gemeinderate (dz. Stadtrate) festgesetzt. Als Grundlage haben die Erfahrungen des Vorjahres zu dienen, und soll kein höherer Betrag ausgeschrieben werden, als zur Deckung der mutmaßlichen Auslagen notwendig erscheint.

§ 7. Sämtliche eingehenden Beträge fließen in die Gemeindekasse, sind zwar Eigentum der Gemeinde, werden jedoch abgesondert verrechnet und fruchtbringend gemacht.

§ 8. Aus diesen Beträgen werden die Verpflegskosten für die erkrankten Dienstboten und die Auslagen für die Regie der Krankenkasse bestritten. Die Kosten des Transportes in das Krankenhaus hat die Krankenkasse nicht zu tragen.

§ 9. Sollte sich nach Bestreitung dieser Auslagen in einem Jahre ein Überschuß ergeben, so sind aus demselben zunächst die etwaigen Ausfälle der Vorjahre zu decken, der Rest ist, insofern er 10 Prozent der Einnahme des vorausgegangenen Jahres nicht übersteigt, als Reserve zu behandeln. Übersteigt er das gedachte Ausmaß, so ist er dergestalt zu verwenden, daß die Gebühr für das nächste Jahr um einen entsprechenden Betrag herabgesetzt wird. Die Einkünfte des als Reserve hinterlegten Betrages kommen der Krankenkasse zu gute. Über die Gebarung und den Stand derselben wird jährlich ein Ausweis veröffentlicht.

§ 10. Wenn ein Dienstbote erkrankt, so hat der Diensthalter dessen Aufnahme in die unentgeltliche Krankenpflege unter Vorweisung der Empfangsbestätigung über die entrichtete Gebühr und des Beweises über die bei eingetretenem Dienstwechsel vorgenommene Meldung zu erwirken.

§ 11. Der erkrankte Dienstbote erhält die unentgeltliche Verpflegung in dem betreffenden Krankenhause. Diese Verpflegung findet auf Kosten der Krankenkasse in keinem Falle länger als einen Monat statt. Die Kosten für die weitere Verpflegung werden nach den Bestimmungen der Dienstbotenordnung bestritten.

§ 12. Wenn die Krankheit des Dienstboten durch eine rechtswidrige Handlung einer anderen Person hervorgerufen wurde, und diese letztere dem Beschädigten eine Vergütung für Krankheitskosten zu leisten hat, so ist die Gemeinde berechtigt, diesen Entschädigungsbetrag für die Krankenkasse in Anspruch zu nehmen. Erfolgt die Erkrankung an der Lustseuche, so werden von der Dienstboten-Krankenkasse keine Verpflegungsgebühren entrichtet.

§ 13. Betrügerische Vorgänge, um die unentgeltliche Verpflegung für einen Dienstboten ohne Entrichtung der festgesetzten Gebühr zu erschleichen, fallen der Behandlung nach dem allgemeinen Strafgesetze anheim.

§ 14. Die Gemeindeverwaltung wird mit dem allgemeinen Krankenhause oder nach Umständen auch mit anderen Krankenhäusern das entsprechende Übereinkommen treffen, um die Verpflegung der erkrankten Dienstboten unter möglichst billigen Bedingungen zu erzielen. *)

§ 15. Diensthalter, welche der Dienstboten-Krankenkasse nicht beigetreten sind, oder welche es verabsäumt hatten, für die Dienstboten, welche sie halten, die betreffende Gebühr zu entrichten (§ 3), haben nicht nur keinen Anspruch auf die unentgeltliche Verpflegung derselben in Erkrankungsfällen, sondern bleiben den Bestimmungen der §§ 81—86 der Wiener Gesindeordnung vom 1. Mai 1810, bezw. den Anordnungen des Zirkulares der k. k. n.-ö. Landesregierung vom 30. März 1837, Z. 12.234 unterworfen.

§ 16. Die Hälfte der alljährlich vom Gemeinderate (dz. Stadtrate) im vorhinein zu bestimmenden Gebühr ist in den ersten vierzehn Tagen des Monats Jänner und die zweite Hälfte in den ersten vierzehn Tagen des Monats Juli an die städtische Kasse abzuführen.

*) Siehe die Belehrung.

Belehrung.

Nach der Gesindeordnung für Wien vom 1. Mai 1810 ist jeder Dienstgeber verpflichtet, die Unterbringung des kranken Dienstboten, wenn die häusliche Pflege nicht ausreicht, in ein Krankenhaus zu veranlassen und für die Zeit, welche derselbe in dem Krankenhause zubringt, bis zu seiner Herstellung, oder wenn er ihm zugleich den Dienst aufkündigt und polizeilich abmeldet, bis zu 30 Tagen die Bezahlung nach der geringsten Gebührenklasse zu leisten.

Wenn daher ein Dienstbote oder im Laufe des Jahres mehrere erkrankten, so hätte der Dienstgeber eben so oft die erwähnte Verpflegsggebühr zu bezahlen.

Die von der Gemeinde Wien, unter ihrer ausschließlichen Haftung, errichtete Dienstboten-Krankenkasse übernimmt nach den Bestimmungen der Statuten die Zahlung der auflaufenden Spitalsverpflegskosten in der Höhe bis zu 30 Tagen für erkrankte (auch sexuell erkrankte) bei dieser Kasse angemeldete Dienstboten, welche in den hiesigen öffentlichen k. k. Krankenanstalten, im Spital der Wiener israelitischen Kultusgemeinde (Rothschild-Stiftung) im XVIII. Bezirke, im Diakonissenkrankenhaus im XVIII. Bezirke, in der allgemeinen Poliklinik im IX. Bezirke und im Spital der barmherzigen Schwestern in Gumpendorf, in anderen öffentlichen, in den im Reichsrate vertretenen Königreichen und Ländern gelegenen Spitälern oder in den in diesen Königreichen und Ländern befindlichen Gemeinde-Notspitälern oder Irrenanstalten verpflegt werden.

Im Falle der Unterbringung eines erkrankten Dienstboten in einem solchen Gemeinde-Notspital werden die Verpflegskosten von der Dienstboten-Krankenkasse bis zu einem Monat nach der jeweiligen geringsten Taxe des betreffenden Notspitales, jedoch nur bis zur Höhe der niedrigsten Verpflegsggebühr der Wiener k. k. Krankenanstalten geleistet. Für die in den obbezeichneten Irrenanstalten verpflegten Dienstboten zahlt die Kasse die aufgelaufenen Verpflegskosten im Ausmaße von 2 K 20 h per Kopf und Tag bis zur Dauer von 30 Tagen.

Wer dieser Kasse beiträgt, hat in den ersten vierzehn Tagen der Monate Jänner bezw. Juli eines jeden Jahres für jeden Dienstboten den jährlich festgesetzten Betrag an die Hauptkasse-Abteilung des betreffenden magistratischen Bezirksamtes (Expositur des magistratischen Bezirksamtes, bezw. den Bezirksaufsichtsrat) zu entrichten und den polizeilich vidierten Dienstboten-Meldezettel vorzuweisen.

Er erhält hiefür ein eigenes Dienstboten-Krankenkassebuch, in welchem die Namen und Diensteseigenschaften der in seinem Dienste befindlichen Personen eingetragen erscheinen.

Erkrankt ein Dienstbote im Dienste, so hat sich der Dienstgeber unter Vorweisung dieses Buches an die Hauptkasse-Abteilung des magistratischen Bezirksamtes seines Wohnortes zu wenden und erhält von derselben eine Bestätigung über die geleistete Zahlung des Beitrages.

In dringenden Fällen genügt es, wenn die Bestätigung nachträglich behoben wird. Sollte ein Dienstgeber seine Dienstboten entlassen oder wechseln, so hat er sowohl den Austritt als auch den Eintritt derselben sofort in der betreffenden Hauptkasse-Abteilung zu melden, aber keine weitere Gebühr zu entrichten. Wer von einem Gemeindebezirke in einen anderen übersiedelt, hat sich in die Hauptkasse-

Abteilung desjenigen Bezirkes zu begeben, in welchen er übersiedelt und dort die Übersiedlung behufs Eintragung und Eröffnung eines neuen Kontos anzumelden. Die Vorteile, welche jedem Dienstgeber aus dem Beitritte zu der Dienstboten-Krankenkasse erwachsen, sind einleuchtend, da man durch die Entrichtung eines geringen Betrages für jeden Dienstboten das Recht erlangt, bei dessen Erkrankung die unentgeltliche Verpflegung desselben in einem Krankenhause zu erwirken, ohne die volle Verpflegungsgebühr einmal oder wiederholt entrichten zu müssen. Übrigens können Dienstgeber auch innerhalb eines Semesters der Dienstboten-Krankenkasse beitreten, doch erfolgt in einem solchen Falle die unentgeltliche Verpflegung eines erkrankten Dienstboten erst 14 Tage nach geleisteter Zahlung. Tritt aber ein Dienstgeber erst der Kasse bei, wenn ein Dienstbote bereits krank oder spitalsbedürftig ist, so wird von der Kasse keine Zahlung geleistet.

Taxe für die Aufnahme in den Gemeindeverband der Stadt Wien.

(Landes-G.- u. Verordnungs-Bl. Nr. 22 vom Jahre 1904.)

1 Für freiwillige Aufnahme österreichischer Staatsbürger in den Wiener Gemeindeverband ist zu entrichten:

bei einem Aufenthalte bis zu	5 Jahren	K	400
„ „ „ von	5—10	„	200
„ „ „ „	10—15	„	100
„ „ „ „	15—20	„	50
„ „ „ „	über 20	„	20

Für Ausländer gilt die doppelte Taxgebühr.

2. Für Aufnahmen in den Heimatverband, welche auf Grund des § 5 des Gesetzes vom 5. Dezember 1896, R.-G.-Bl. Nr. 222, nicht versagt werden dürfen, ist eine Gebühr von höchstens 600 K einzuheben.

Einzahlung der Hundesteuer

für das Jahr 1908.

Zur Einzahlung der Hundesteuer für das Jahr 1908 wird der Termin vom 15. Dezember 1907 bis 15. Jänner 1908 festgesetzt.

Diese Einzahlung kann täglich, mit Ausnahme der Sonn- und Feiertage, und zwar im VIII. Bezirke in der städtischen Hauptkasse im Rathause, in den übrigen Bezirken aber in der städtischen Hauptkasse-Abteilung des Bezirksamtes in den Amtsstunden von 8 Uhr früh bis 2 Uhr nachmittags geleistet werden, worüber die Quittung mit der Marke ausgefolgt wird. Der Wasenmeister ist beauftragt, nach Ablauf des bezeichneten Termines jeden auf den Straßen und Plätzen ohne eine für das Jahr 1908 gültige Marke vorfindigen Hund einzufangen.

Wie im Vorjahre werden an die Herren Hauseigentümer oder deren Stellvertreter Konskriptionsbogen mit dem Ersuchen zugestellt werden, für die entsprechende Ausfüllung der darin bezeichneten Rubriken zu sorgen und die ausgefüllten Bogen binnen acht Tagen zur Abholung durch die städtischen Diener bereit zu halten.

Damit sich niemand mit der Unkenntnis der Bestimmungen für die Einhebung der Hundesteuer entschuldigen könne, werden dieselben im nachstehenden wiederholt zur allgemeinen Kenntnis gebracht.

Auszug aus den Bestimmungen für die Einhebung der Hundesteuer in Wien.

Wer in Wien einen oder mehrere Hunde hält, hat dafür eine Steuer an die städtische Kasse zu entrichten. Diese Steuer beträgt jährlich acht Kronen für jeden Hund und ist für jedes Solarjahr im vorhinein, und zwar im I. und VIII. Bezirke bei der städtischen Hauptkasse im Rathause, in den übrigen Bezirken in der städtischen Hauptkasse-Abteilung des Bezirksamtes zu bezahlen.

Wer erst im Laufe des Jahres in den Besitz eines Hundes gelangt, hat für denselben den ganzjährigen Steuerbetrag des laufenden Jahres zu entrichten.

Bei jungen Hunden tritt die Steuerschuldigkeit mit dem Tage ein, von welchem an die Hunde nicht mehr säugt werden.

Über die bezahlte Steuer wird eine ämtliche Quittung ausgefertigt und eine Marke hinausgegeben, worauf die Nummer des Steuer-Registers und die Jahreszahl eingeschlagen ist.

Die Marke ist an dem Halsbande des Hundes zu befestigen.

Im Falle der Übertragung des Besitzes eines Hundes an eine andere Person kann die Steuerquittung samt Marke mit übertragen werden.

Wer einen Hund bei der Konskription, später aber binnen 3 Tagen, vom Tage an gerechnet, an welchem er in den Besitz eines der Besteuerung nicht bereits unterzogenen Hundes gelangt, oder von welchem an die Steuerschuldigkeit bei jungen Hunden eintritt, nicht anmeldet, hat die dreifache Gebühr zu entrichten.

Auf der Straße herumlaufende, mit der Marke nicht versehene Hunde werden von dem Wasenmeister eingefangen und nach Ablauf von drei Tagen getötet.

Zur Erlangung eines genauen Verzeichnisses der Hunde ist jeder Hauseigentümer oder dessen Stellvertreter verpflichtet, das ihnen zu diesem Behufe von Seite des Magistrates zugestellte Formular genau auszufüllen, von sämtlichen Parteien des Hauses unterfertigen zu lassen und binnen acht Tagen, vom Tage der Zustellung gerechnet, mit der eigenen Fertigung versehen, zur Abholung durch die städtischen Diener bereit zu halten.

Fremde, welche Hunde besitzen, unterliegen dieser Vorschrift wie die Einheimischen.

Übrigens ist es den Besitzern von Einkehrghasthöfen gestattet, eine Anzahl von Marken zu lösen und Fremden gegen Entgelt zur Verfügung zu stellen.

Durch die städtischen Sanitätsaufseher werden periodische Revisionen vorgenommen, wobei sich die Parteien mit den Quittungen über die bezahlte Hundesteuer auszuweisen haben.

M.-Abt. IX, 164/06.

Kundmachung

betreffend Maßregeln zur Bekämpfung der Wutkrankheit der Hunde.

Wegen des Auftretens der Hundswut wird mit besonderer Rücksichtnahme auf die hiedurch auch den Menschen drohende Gefahr im Einvernehmen mit der k. k. Polizei-Direktion in Wien zur Tilgung und Abwehr der Verbreitung dieser Krankheit auf Grund des § 35 des Gesetzes vom 29. Februar 1880, R.-G.-Bl. Nr. 35 und der dazu gehörigen Durchführungsvorschrift R.-G.-Bl. Nr. 36 für das Stadtgebiet Wien unter Behebung der Kundmachung vom 7. März 1903, Z. 1470/IX, bis auf weiteres folgendes angeordnet:

1. Innerhalb solcher Räumlichkeiten (Gehöfte, Häuser, beziehungsweise Wohnungen oder Geschäfte, Höfe, Gärten, eingefriedete Plätze u. dgl.), welche fremden Personen zugänglich sind, müssen Hunde entweder so an die Kette gelegt oder so mit einem sicheren Maulkorbe versehen oder sonst derart verwahrt werden, dass sowohl eine Beschädigung von Personen als auch das Entweichen der Hunde ohne Maulkorb ausgeschlossen ist.

2. Außerhalb der obbezeichneten Örtlichkeiten müssen die Hunde unter allen Umständen mit einem zweckentsprechenden sicheren Maulkorbe versehen sein.

Dieser Maulkorb muß aus starkem Metalldraht so verfertigt und mit starken Lederriemen oder Hanfgurten am Kopfe derart befestigt sein, daß der Hund frei atmen und trinken, aber nicht beißen oder den Korb vom Kopfe herabstreifen kann.

Ausgenommen von dieser Verfügung sind Jagdhunde jedoch nur während der Zeit, in welcher sie ihrer Bestimmung gemäß verwendet werden.

3. Übertretungen obiger Anordnungen unterliegen der Bestrafung nach § 45 des eingangs bezogenen Gesetzes.

Die Sicherheitsorgane sind angewiesen, die bezüglichen Erhebungen zu pflegen und Strafanzeigen zu erstatten.

Der Wasenmeister hat den Auftrag, alle auf der Straße getroffenen, nicht mit dem beißsicheren Maulkorbe versehenen Hunde — auch wenn sie an der Leine geführt werden oder an einen Wagen gespannt sind — einzufangen, beziehungsweise wegzunehmen und **ausnahmslos zu vertilgen**.

Hunde, welche den Maulkorb zwar am Halse angehängt, aber vom Kopfe herabgestreift tragen, sind wie die maulkorblosen Hunde zu behandeln.

Der Wasenmeister ist weiters beauftragt, auf der Straße herumlaufende, nicht mit einer gültigen Marke versehene Hunde einzufangen und **ausnahmslos zu vertilgen**.

Jedermann ist bei Vermeidung der Straffolgen der §§ 44 und 45 des Gesetzes vom 24. Mai 1882, R.-G.-Bl. Nr. 51, beziehungsweise des Gesetzes vom 29. Februar 1880, R.-G.-Bl. Nr. 35, verpflichtet, ein ihm gehöriges oder anvertrautes Tier, an welchem Kennzeichen der ausgebrochenen Wut oder auch nur solche wahrzunehmen sind, die den Wutausbruch besorgen lassen, sofort durch Tötung oder Absonderung ungefährlich zu machen und zugleich dem zuständigen k. k. Bezirks-Polizeikommissariate die Anzeige zu erstatten, welches bis zur Intervention des zuständigen magistratischen Bezirksamtes die notwendigen Sicherheitsmaßregeln trifft.

4. Schließlich wird das bestehende Verbot des Mitnehmens von Hunden in öffentliche Lokale, wie in Gast- und Kaffeehäuser u. dgl., ferner in Stellwagen und Tramwaywagen mit dem Beifügen in Erinnerung gebracht, daß Hundebesitzer, welche die vorstehende Anordnung übertreten, sowie Besitzer öffentlicher Lokale und Schaffer öffentlicher Fuhrwerke, welche die Mitnahme von Hunden in ihre Lokale, beziehungsweise Fuhrwerke dulden, der polizeilichen Bestrafung unterliegen.

Ebenso wird aufmerksam gemacht, daß die hinsichtlich des Transportes von Hunden auf Eisenbahnen und Schiffen bestehenden Vorschriften genauestens zu beobachten sind.

Belehrung betreffend die Schutzimpfung der Menschen gegen Wut.

Jenen Personen, die von wütenden oder durch verschiedene Umstände als höchst wutverdächtig zu bezeichnenden Tieren gebissen worden sind, wird hiemit dringendst empfohlen, sich die Wunde zunächst kunstgerecht reinigen und verbinden zu lassen, dann aber sich so rasch als möglich der Schutzimpfung gegen den Ausbruch der Wut nach der Methode **Pasteurs** zu unterziehen.

Diese Behandlungsmethode wird von der mit Ermächtigung des k. k. Ministeriums des Innern in der Krankenanstalt «Rudolfsstiftung» in Wien, III., Boerhavegasse 3, errichteten Schutzimpfungsanstalt gegen Wut (Lyssa) vorgenommen, und zwar gewöhnlich ambulatorisch, wenn nicht die Bißverletzung selbst eine andauernde Spitalsbehandlung erfordert.

Die Schutzimpfungen finden daselbst täglich zwischen 10 und 11 Uhr vormittags statt.

Die zu Impfenen haben sich vorher im Aufnahmsjournale zu melden und bedürfen hiezu eines besonderen Zertifikates, welches von dem betreffenden k. k. Bezirks-Polizeikommissariate ausgestellt wird.

Die Impfbehandlung erstreckt sich beiläufig auf 12 bis 14 Tage.

Selbst die unbedeutendsten, von wütenden oder wutverdächtigen Tieren beigebrachten Verletzungen, sobald eine Blutung stattgefunden hat, erheischen, als möglicherweise infiziert, die Vornahme der Schutzimpfung.

Belehrung über die Kennzeichen der Wut bei Hunden.

Die zuerst wahrnehmbare Erscheinung ist eine Veränderung in dem gewohnten Benehmen; die Hunde werden mürrisch und unfreudlich, unruhig und schreckhaft oder träge und verdrossen; sie verkriechen sich häufig, gehorchen ihrem Herrn nur mit Unlust und äußern einen Drang zum Entweichen; die Freßlust ist verringert oder fehlt gänzlich, dagegen tritt die Neigung hervor, unverdauliche Gegenstände, wie Holz, Stroh, Federn, Leder u. dgl. zu verschlingen und an kalten Gegenständen, Steinen, Metallstücken u. dgl., an Wasser, an dem eigenen Harne zu lecken.

Nachdem diese Erscheinungen, deren Auftreten den Hund bereits der beginnenden Wutkrankheit verdächtig macht, einen bis zwei Tage gedauert, wird der Drang zum Entweichen und Herumschweifen auffallender; es stellt sich heftige Beißsucht, besonders gegenüber anderen Hunden, Katzen und größeren Haustieren ein; die Stimme wird rau und heiser; beim Bellen wird der kurz angeschlagene Laut in einem höheren heulenden Ton fortgezogen. Diese Erscheinungen treten anfallsweise auf; während der Anfälle ist das Bewußtsein der Hunde vollkommen gestört; in der Zeit zwischen den Anfällen liegen die Hunde ruhig dahin, können aber durch Lärm, Berührung mit einem Stocke, grelles Licht u. s. w. in einen Wutanfall versetzt werden. Eine eigentliche Wasserscheu wütender Hunde ist nicht vorhanden; das Futter wird vollkommen verschmäht, dagegen steigert sich die Lust, unverdauliche, selbst ekelhafte Gegenstände hinabzuschlingen.

Die Hunde magern rasch ab; sie zeigen ein unheimliches Aussehen, ihre Augen sind trübe, eingesunken, ihr Haar glanzlos und struppig.

Schließlich tritt Lähmung und Schwäche des Hinterteiles und Unterkiefers ein, die Dauer und Stärke der Anfälle nimmt ab und der Tod erfolgt meistens zwischen dem fünften und siebenten Tage der Krankheit.

Diese Erscheinungen werden am deutlichsten bei der sogenannten Tollwut beobachtet.

Bei der sogenannten stillen Wut treten die Beißsucht, das Herumschweifen, die Aufregung und Unruhe weniger deutlich hervor; die kranken Tiere verhalten sich mehr still und traurig und frühzeitig stellen sich Schwäche und Lähmungserscheinungen ein.

Die Erscheinungen, deren Auftreten den Verdacht der Wut erregen, sind, kurz zusammengefaßt, im Beginne: Änderungen im Benehmen der Hunde, Veränderung der Freßlust, später: der Drang zum Entweichen und Herumschweifen, die auffallende Beißsucht, die Veränderung der Stimme und die anfallsweise auftretende Steigerung dieser Erscheinungen.

Wien, am 11. Jänner 1906.

Vom Magistrate der k. k. Reichshaupt- und Residenzstadt Wien
als politischer Behörde I. Instanz.

Kündigungs- und Ausziehtermine in Wien.

1. Kündigungs- und Ausziehtermine bei halb- und viertel-jährigen Mieten.

Die Termine zur Kündigung und Räumung von gemieteten Wohnungen und sonstigen Räumlichkeiten sind folgende:

In Ansehung der Kündigung die Termine	in Ansehung der Räumung die Termine
vom 1. bis einschl. 14. Februar,	vom 1. bis einschl. 12. Februar,
" 1. " " 14. Mai,	" 1. " " 12. Mai,
" 1. " " 14. August,	" 1. " " 12. August,
" 1. " " 14. November,	" 1. " " 12. November

und zwar sind der Februar-Termin an die Stelle des bisherigen Lichtmeß-Termines, der Mai-Termin an die Stelle des bisherigen Georgi-

Termine, der August-Termin an die Stelle des bisherigen Jakobi-Termine, der November-Termin an die Stelle des bisherigen Michaeli-Termine getreten. — Wenn nicht ein anderes Vertragsverhältnis besteht oder eingegangen wird, gelten in der inneren Stadt Wien halbjährige, in den Bezirken Wiens vierteljährige Aufkündigungsfristen für Bestandverträge, und zwar dergestalt, daß die Aufkündigung in der inneren Stadt Wien nur im Mai- und November-Termine (II. und IV. Quartale), in den Bezirken Wiens aber auch noch im Februar- und August-Termine (I. und III. Quartale) mit Beobachtung der für jeden dieser Termine oben angeführten Zeitbestimmungen stattfinden kann. — Die Aufkündigung äußert ihre Wirkung erst auf den darauffolgenden Ausziehtermin, so daß, wenn z. B. im Mai-Termine (II. Quartale) aufgekündigt wurde, die Wirkung der Aufkündigung in der inneren Stadt erst im November-Termine (IV. Quartale), in den Bezirken Wiens aber und in den übrigen Ortschaften im August-Termine (III. Quartale) einzutreten hat. Mit der Räumung der Wohnungen und sonstigen Lokalitäten ist so vorzugehen, daß nach gehörig geschehener Aufkündigung der ausziehende Bestandsmann bis zur Mittagsstunde des 6. Februar — 6. Mai — 6. August — 6. November mit der Räumung eines Teiles der Wohnung oder Lokalität den Anfang zu machen und der einziehenden Partei zur Unterbringung ihrer Effekten einen hinlänglich schicksamen Platz einzuräumen hat, und daß sodann bis zur Mittagsstunde des 12. Februar — 12. Mai — 12. August — 12. November die Wohnung oder Lokalität vollständig geräumt sein muß. — Sollte der letzte Tag der zur Aufkündigung oder zur gänzlichen oder teilweisen Räumung der Wohnung oder Lokalität bestimmten Frist auf einen Sonntag oder gebotenen Feiertag fallen, so verlängert sich die Frist zur Aufkündigung bis an das Ende, und zur gänzlichen oder teilweisen Räumung der Wohnung oder Lokalität bis zur Mittagsstunde des nächstfolgenden Werktages. — Wird die Miete für den Sommer oder für den Winter geschlossen, so hat sich die Dauer derselben in Ermangelung eines besonderen Übereinkommens bei der für den Sommer gemieteten Wohnung oder sonstigen Lokalität auf das II. und III. Quartal, bei der für den Winter gemieteten Wohnung oder sonstigen Lokalität auf das IV. und das nächstfolgende I. Quartal zu erstrecken.

2. Kündigungs- und Ausziehtermine bei Monatsmieten.

Mietverträge, in welchen ohne ausdrückliche Bestimmung der Mietdauer die monatliche Zinszahlung vereinbart wurde, sind, insofern nicht ein anderes Übereinkommen ausdrücklich getroffen worden ist, von demjenigen, welcher den Vertrag aufheben will, spätestens 14 Tage vor Ablauf der Miete aufzukündigen. Endet die Miete an einem Sonntag oder Feiertage, so ist dieselbe 14 Tage vor dem darauffolgenden Werktage aufzukündigen. Bei den vorbezeichneten Mieten hat die Räumung des Mietobjektes bis zur Mittagsstunde des dem Ablaufe der Miete nächstfolgenden Tages zu erfolgen.

3. Verpflichtung der Bestandnehmer zur Gestattung der Besichtigung gekündigter Bestandgegenstände durch Mietslustige.

Auf Grund des Artikels XI des Gesetzes vom 1. August 1895, R.-G.-Bl. Nr. 112, wurden von der k. k. Statthalterei im Einvernehmen

mit dem Oberlandesgerichte in Wien für das ganze Verwaltungsgebiet Österreich unter der Enns folgende Bestimmungen getroffen:

§ 1. Nach erfolgter Kündigung des Mietvertrages über Gebäude und andere unbewegliche oder für unbeweglich erklärte Sachen ist der Mieter verpflichtet, das Bestandsobjekt bis zu dessen Wiedervermietung oder bis zur Auflösung des Vertrages durch Mietslustige besichtigen zu lassen.

§ 2. Die Besichtigung des Bestandsobjektes ist unter Begleitung des Vermieters oder seines bestellten Machthabers mit tunlichster Berücksichtigung des Mieters und nur in solcher Weise vorzunehmen, als notwendig ist, um den Mietslustigen Kenntnis von der Beschaffenheit des Bestandsobjektes zu verschaffen.

§ 3. Mangels einer Vereinbarung über die Zeit der jeweilig vorzunehmenden Besichtigung kann die Besichtigung der Bestandsobjekte vorgenommen werden:

a) In der Reichshaupt- und Residenzstadt Wien, und zwar:

1. in den Bezirken I bis einschließlich IX an Wochentagen vormittags in der Zeit von 10 bis 12 Uhr und nachmittags in der Zeit von 3 bis 5 Uhr, an Sonn- und Feiertagen vormittags in der Zeit von 11 bis 1 Uhr;

2. in den Bezirken X bis einschließlich XX an Wochentagen vormittags in der Zeit von 11 bis 1 Uhr und nachmittags in der Zeit von 5 bis 7 Uhr, an Sonn- und Feiertagen vormittags in der Zeit von 11 bis 1 Uhr;

b) außerhalb Wiens täglich in der Zeit von 2 bis 4 Uhr nachmittags.

§ 4. Die vorstehenden Bestimmungen haben auf Pachtverträge siningemäße Anwendung zu finden.

*

*

*

Präsidium des k. k. österr. Oberlandesgerichtes, Präs. 7317, 3/c 1898.

Die rechtzeitige Zustellung der am letzten Tage der gesetzlichen Frist angebrachten Wohnungs-Kündigungen begegnet mitunter großen Schwierigkeiten; es empfiehlt sich daher, derlei gerichtliche Kündigungen nicht erst am letzten Tage der Frist bei Gericht anzubringen, weil nicht mit Sicherheit in Aussicht gestellt werden kann, daß die Zustellung an demselben Tage dann noch möglich sein wird, wenn der Adressat beim ersten Zustellungsversuche nicht angetroffen wurde.

Beigefügt wird, daß eine erst nach Ablauf der Kündigungsfrist zugestellte Kündigung nur unter der Voraussetzung wirksam ist, daß dagegen rechtzeitig Einwendungen nicht angebracht werden.

Krall m. p.

Anlehen der Stadt Wien (Ziehungstage).

Vom Jahre 1867 per fl. 25,000.000, 5prozentig, n.-ö. Landesgesetz vom 18. Jänner 1867, L.-G.-Bl. Nr. 10.

I. Emission	vom 1. Sept.	1867	per fl. 5,000.000	(G.-R.-B. vom 26. März 1867).
II. "	vom 1. Febr.	1869	per fl. 6,000.000	(G.-R.-B. vom 7. Jänner 1869).
III. "	vom 15. April	1871	per fl. 7,000.000	(G.-R.-B. vom 17. März 1871).
IV. "	vom 1. Mai	1872	per fl. 7,000.000	(G.-R.-B. vom 5. März 1872).

Die Obligationen lauten auf Überbringer à fl. 100 und fl. 1000 ö. W. Coupons (steuerfrei): 2. Jänner und 1. Juli fällig; **Verlosungen 2. Jänner und 1. Juli.** Einlösung der gezogenen Obligationen 6 Monate später. Letzte Ziehung am 1. Juli 1912; pupillarsicher laut Fin.-Min.-Erl vom 26. März 1867, R.-G.-Bl. Nr. 58. Noch nicht amortisierter Betrag der Anleihe Ende 1907: fl. 5,546.000.

Vom Jahre 1874 per fl. 10,000.000, Gold-Anlehen, 5prozentig, n.-ö. Landesgesetz vom 11. Jänner 1874, L.-G.-Bl. Nr. 4; G.-R.-B. vom 27. Jänner 1874.

Die Obligationen à fl. 1000 ö. W. in Silber und fl. 200 ö. W. in Silber sind in deutscher, englischer und französischer Sprache ausgefertigt. Der deutsche Text ist der authentische. Coupons und **Verlosungen: 2. Jänner und 1. Juli.** Auszahlung der verlostten Stücke 6 Monate später. Rückzahlbar in Silber oder Gold, Letzte Ziehung am 2. Jänner 1914; pupillarsicher laut Gesetz vom 28. März 1875, R.-G.-Bl. Nr. 50. Noch nicht amortisierter Betrag der Anleihe Ende 1907: fl. 2,973.000.

Vom Jahre 1874 per fl. 30,000.000, Prämien-Anlehen, Wiener Kommunallose, unverzinslich, n.-ö. Landesgesetz vom 21. Jänner 1873, L.-G.-Bl. Nr. 9; Reichsgesetz vom 13. April 1873, R.-G.-Bl. Nr. 56, G.-R.-B. vom 27. Jänner 1874.

300.000 Stück Anteilscheine à fl. 100, eingeteilt in 3000 Serien zu je 100 Nummern. Die Tilgung erfolgt durch eine Annuität von $5\frac{1}{2}\%$. Der Haupttreffer in den einzelnen Ziehungen betrug bis inklusive 1904 je K 400.000, in den Jahren 1905 bis inklusive 1908 beträgt er in den Ziehungen am 1. März je K 300.000, in denen am 1. Juli und 2. November je 400.000; von 1909 bis zur letzten Ziehung am 1. März 1924 je K 300.000. Die Nieten beträgt bis 1. April 1884 K 260, ab 1. Juli 1884 K 280, ab 1. Juli 1894 K 300, ab 1. Juli 1904 K 320, ab 1. Juli 1909 K 340, ab 1. September 1914 K 360, ab 1. September 1919 K 380, ab 1. September 1921 bis Schluß, d. i. 1924, K 400. Die Nebentreffer in jeder Ziehung betragen jetzt seit 1. Juli 1904: 1 à K 20.000, 1 à K 10.000, 5 à K 2000 und 12 à K 500. Die Auszahlung erfolgt 3 Monate nach der Ziehung, abzüglich 20%, von der den Nominalbetrag übersteigenden Auszahlungssumme. Vor dem Jahre 1890 betrug die Gewinnsteuer nur 15%. Im Jahre 1874 fanden 2, 1875—1894 jährlich 4, von 1895—1913 finden jährlich 3 (1. März, 1. Juli und 2. November), von 1914—1923 jährlich 2 (1. März und 1. September) Ziehungen statt, im Jahre 1924 erfolgt eine, die letzte Ziehung.

Vom Jahre 1894 per K 35,000.000, Wasser-Anlehen, 4prozentig, n.-ö. Landesgesetz vom 9. September 1893, L.-G.-Bl. Nr. 49; G.-R.-B. vom 10. Mai 1893.

Stücke à K 5000, 1000, 500, 200 und 100, eingeteilt in 7000 Serien zu K 5000. Coupons (2prozentige Rentensteuer): 1. März und 1. September. **Verlosungen: 1. März.** Auszahlung erfolgt 6 Monate nach der Ziehung. Letzte Ziehung am 1. März 1933. Pupillarsicherheit laut Gesetz vom 15. Juni 1864, R.-G.-Bl. Nr. 113. Noch nicht amortisierter Betrag der Anleihe Ende 1907: K 34,270.000.

Vom Jahre 1898 per K 60,000.000, Gas-Anlehen, 4prozentig, n.-ö. Landesgesetz vom 17. September 1896, L.-G.-Bl. Nr. 72.

Stücke à K 10.000, 2000, 1000, 200 und 100, eingeteilt in 6000 Serien zu K 10.000. Coupons: 2. Jänner und 1. Juli; die Rentensteuer wird laut G.-R.-B. vom 25. Jänner 1898, Z. 831, von der Gemeinde Wien selbst zur Zahlung übernommen. **Verlosungen: 1. Juli;** Auszahlung der gezogenen Obligationen 6 Monate später. Letzte Ziehung am 1. Juli 1937; pupillarsicher laut Gesetz vom 8. Februar 1897, R.-G.-Bl. Nr. 56. Noch nicht amortisierter Betrag der Anleihe Ende 1907: K 59,140.000.

Vom Jahre 1900 per K 30,000,000, Elektrizitäts-Anlehen, 4 perzentig, n.-ö.
Landesgesetz vom 22. September 1899, L.-G.-Bl. Nr. 54.

Stücke à K 10.000, 5.000, 2000, 1000 und 200, eingeteilt in 3000 Serien zu K 10.000. Coupons: 1. April und 1. Oktober; die Rentensteuer wird zufolge G.-R.-B. vom 9. März 1900, Z. 2682, von der Gemeinde Wien selbst zur Zahlung übernommen. **Verlosungen: 1. Oktober**; Auszahlung der gezogenen Obligationen 6 Monate nach der Ziehung. Letzte Ziehung am 1. Oktober 1989; pupillarsicher laut Gesetz vom 8. April 1900, R.-G.-Bl. Nr. 71. Noch nicht amortisierter Betrag der Anleihe Ende 1907: K 29,670.000.

Vom Jahre 1902 per K 285,000,000, Investitions-Anlehen, 4 perzentig, n.-ö.
Landesgesetz vom 20. Februar 1902, L.-G.-Bl. Nr. 15.

Stücke 300.000 lit. A à K 400, 25.000 lit B à K 200, 60.000 lit. C à K 500, 40.000 lit. D à K 1000, 15.000 lit E. à K 2000 und 12.000 lit F à K 5000, eingeteilt in 14.250 Serien zu K 20.000. Die Obligationen sind in deutscher, englischer und französischer Sprache ausgefertigt; der deutsche Text ist der authentische. Coupons: 2. Jänner und 1. Juli; die Rentensteuer wird zufolge G.-R.-B. vom 27. Dezember 1901, Z. 15142, von der Gemeinde Wien zur eigenen Zahlung übernommen. **Verlosungen: 1. Juli**; Auszahlung der verlost Obligationen 6 Monate nach der Ziehung. Letzte Ziehung am 1. Juli 1991; pupillarsicher laut Gesetz vom 28. März 1902, R.-G.-Bl. Nr. 67. Noch nicht amortisierter Betrag der Anleihe Ende 1907: K 282,720.000.

Bemerkung zu den verzinslichen Anlehen:

Die Rückzahlung der Schuldverschreibungen erfolgt an deren Überbringer zum vollen Nennwert gegen Rückstellung derselben, sowie der bis zum festgesetzten Rückzahlungstermine noch nicht fälligen Coupons und des Talons.

Mit dem Eintritte des Rückzahlungstermines hört jede weitere Verzinsung der fälligen Schuldverschreibungen auf; es werden daher bei der Einlösung die fehlenden, erst nach diesem Zeitpunkte fälligen Coupons vom Kapitalsbetrage in Abzug gebracht.

Fällige Zinsen verjähren zu Gunsten der Stadt Wien nach drei, fällige Schuldverschreibungen nach dreißig Jahren, vom Tage der Fälligkeit an gerechnet.