

(Beilagen zu Winkler's Orientirungs-Schema.)

9 Bezirks-Pläne:

(Grundrisse der Häuser, Gassen, Straßen und Plätze)

mit den alten Grundbuchs- und den neuen Orientirungs-Nummern, sammt den neuen Gassenbenennungen,
dann (zum Handgebrauch)

1 General-Gassen-Plan

der k. k. Reichshaupt- und Residenzstadt Wien;
auf Grund der neuen Häuser-Numerirung, bearbeitet und herausgegeben

von

Michael Winkler.

Zu haben in allen Buch- und Kunsthandlungen und beim Herausgeber,

VI. Bezirk: Mariahilf, Millergasse Nr. 42 u. 44 (neu), nächst der Mariahilfer-Brücke.

Preis aller 10 Pläne in Farbendruck

nebst 2 Beilagen zu den Plänen „Wieden“ und „Margarethen“ (enthaltend die Grundrisse vor der Belvedere-,
Favoriten-, Matzleinsdorfer- und Schönbrunner- [Hundstürmer-] Eingänge)

fl. 4. Dr. W.

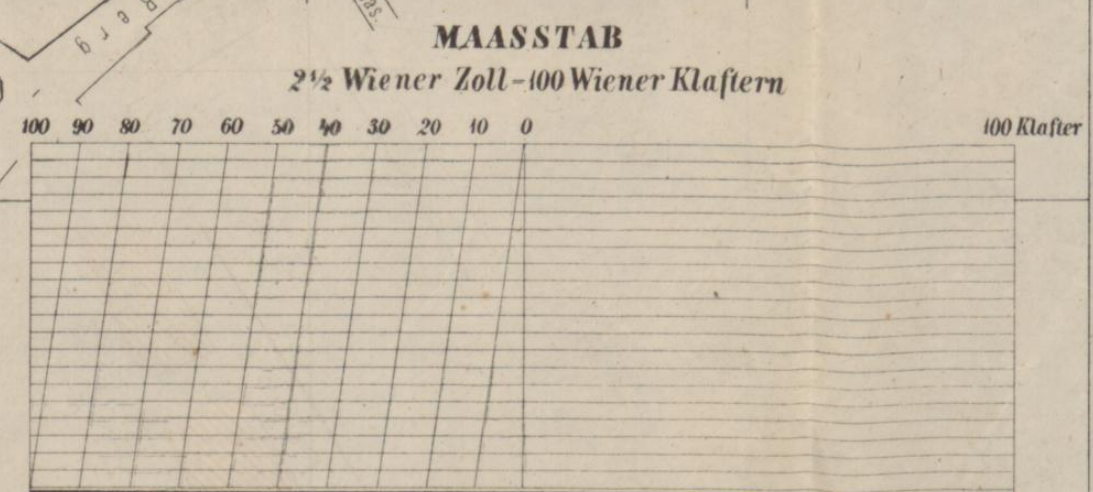
Anmerkung. Jedem Plane ist ein alphabetisches Register zur schnelleren Auffindung der Gassen, Straßen und Plätze beigegeben.

BEILAGE
zu
Winkler's Orientierungs-Schema
DER
Reichshaupt- und Residenzstadt
WIEN
1863.



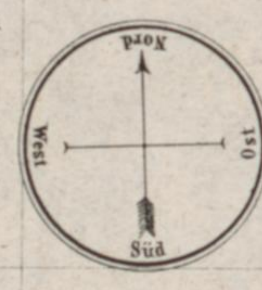
Häuser, Gassen- und Strassen-Plan
vom I. Bezirke
STADT

umfassend:
die innere Stadt und die Stadt-Erweiterung
mit den alten Grundbuch-, den neuen Orientierungs-Nummern,
und den neuen Gassen-Benennungen.



Beilage zu Winkler's Orientirungs-Schema
der Reichshaupt- und Residenzstadt

WIEN
1862.

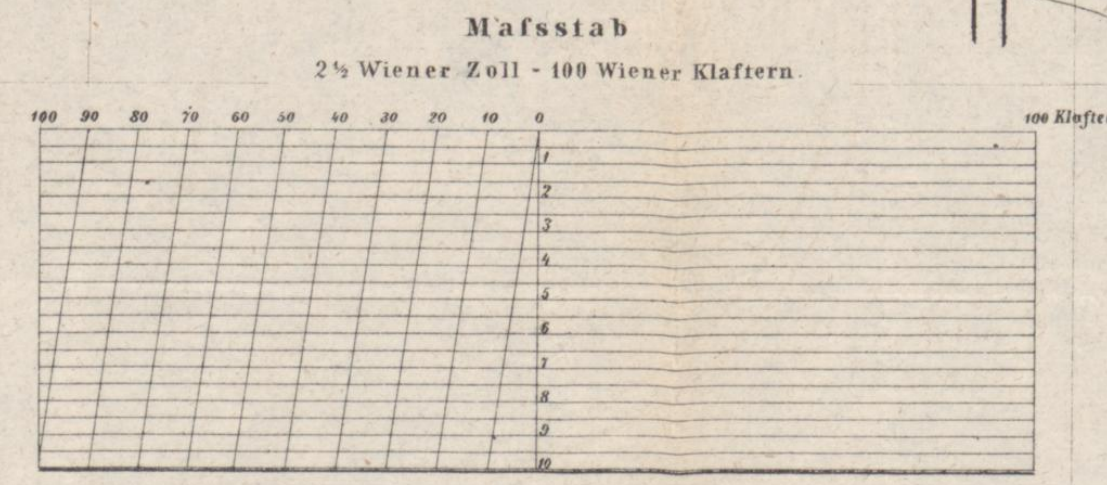


Häuser, Gassen- und Strassen-Plan
vom II. Bezirke

LEOPOLDSTADT

umfassend die Vorstädte
Leopoldstadt und Jägerzeile

mit den alten Grundbuch- den neuen Orientirungsnummern
und den neuen Gassenbenennungen.



Häuser, Gassen- und Strassen-Plan

vom IV. Bezirke

WIEDEN

umfassend die Vorstädte

Wieden, Schaumburgergrund & Hünzelbrunn

mit den alten Grundbuch-,
den neuen Orientierungsnummern
und den neuen Gassenbenennungen.

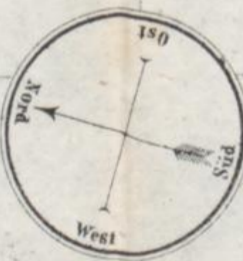
III. Bezirk Landstrasse

Belvedere - Garten

Belveder Linie

Schwarzenberg - Garten

Maaßstab.
2 Wiener Zoll = 100 Wiener Klafter

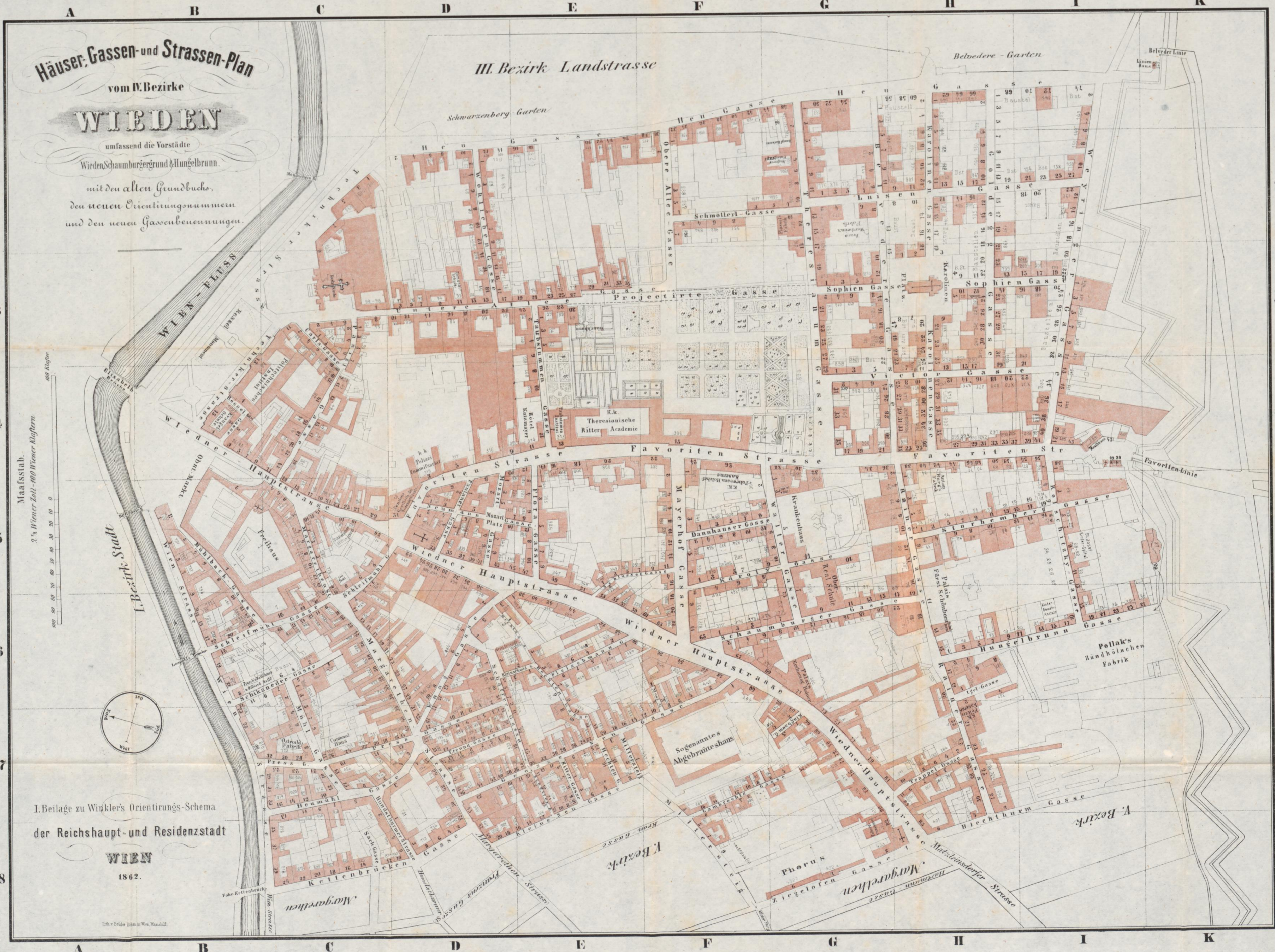


I. Beilage zu Winkler's Orientirungs-Schema
der Reichshaupt- und Residenzstadt

WIEN

1862.

150 v. Triller Sohn in Wien, Vertheiler.





Häuser, Gassen- und Strassen-Plan

vom V. Bezirke


MARGARETHEN

umfassend einen Theil der Vorstädte:

Wieden und Hugelbrunn, dann die ganzen Vorstädte
Hundsturm, Laurenzgrund, Margarethen, Matzleinsdorf, Nikolsdorf
und Reinprechtsdorf.

mit den alten Grundbuchs, den neuen Orientierungsnummern
und den neuen Gassenbenennungen.

Maassstab.

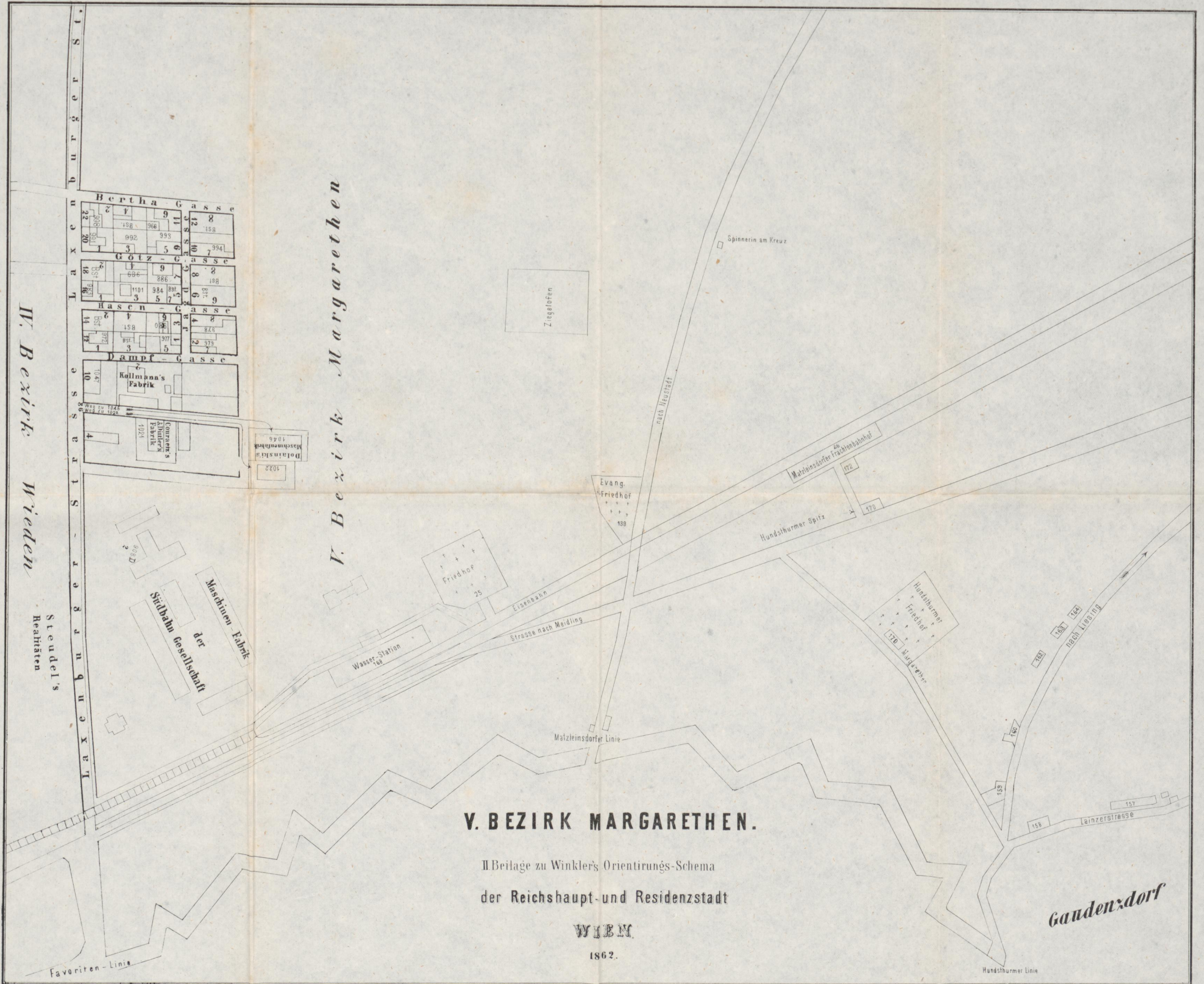


I Beilage zu Winkler's Orientirungs-Schema
der Reichshaupt- und Residenzstadt

WIEN
1862.

IV Bezirk Wieden

IV. Bezirk
Wieden.



IV. Bezirk Wieden

V. Bezirk Margarethen

V. BEZIRK MARGARETHEN.

II Beilage zu Winkler's Orientirungs-Schema
der Reichshaupt- und Residenzstadt

WIEN.

1862.

Gaudenzdorf


Favoriten-Linie

Hundstürmer Linie

Beilage zu Winkler's Orientirungs-Schema
der Reichshaupt- und Residenzstadt
WIEN

1862

Mafsstab
2 1/2 Wiener Zoll = 100 Wiener Klaftern



Häuser, Gassen- und Strassen-Plan
vom VI. Bezirke
MARIAHILF

umfassend einen Theil der Vorstädte:
Mariahilf u. Laimgrube
dann die ganzen Vorstädte

Windmühle, Magdalenagrund und Gumpendorf.

mit den alten Grundbuchs- den neuen Orientirungsnummern
und den neuen Gassenbenennungen.

Druck v. F. Kaiser in Wien.



A B C D E F G H I K

Häuser, Gassen- und Strassen-Plan

vom XII Bezirke

NEUBAU

umfassend einen Theil der Vorstädte:

Laimgrube, Mariahilf, S. Ulrich, Altlerchenfeld

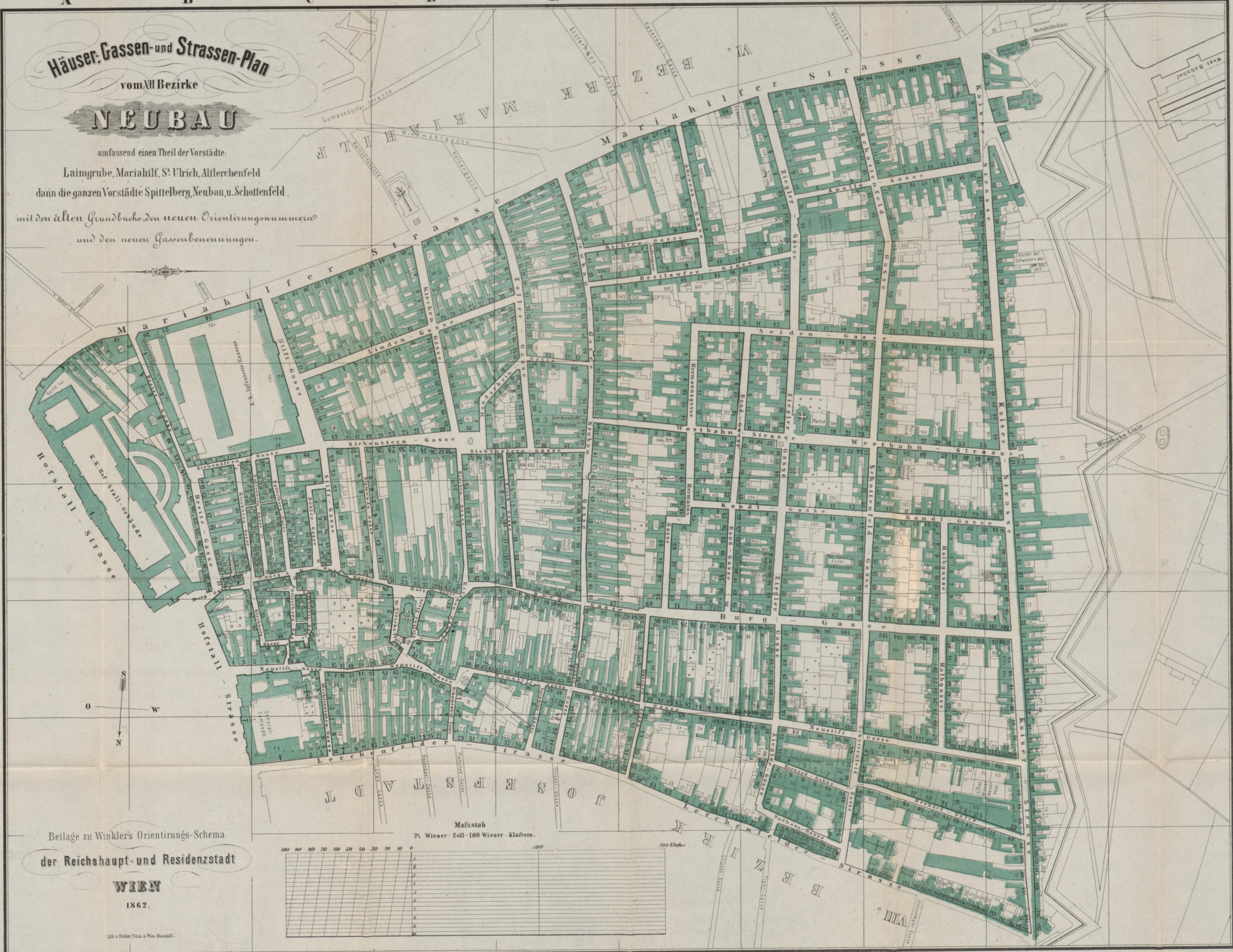
dann die ganzen Vorstädte Spittelberg, Neubau, u. Schottenfeld,

mit den alten Grundbuch-, den neuen Orientierungsnummern

und den neuen Gassenbenennungen.

1
2
3
4
5
6
7
8

1
2
3
4
5
6
7
8



Beilage zu Winkler's Orientirungs-Schema


der Reichshaupt- und Residenzstadt

WIEN

1862.

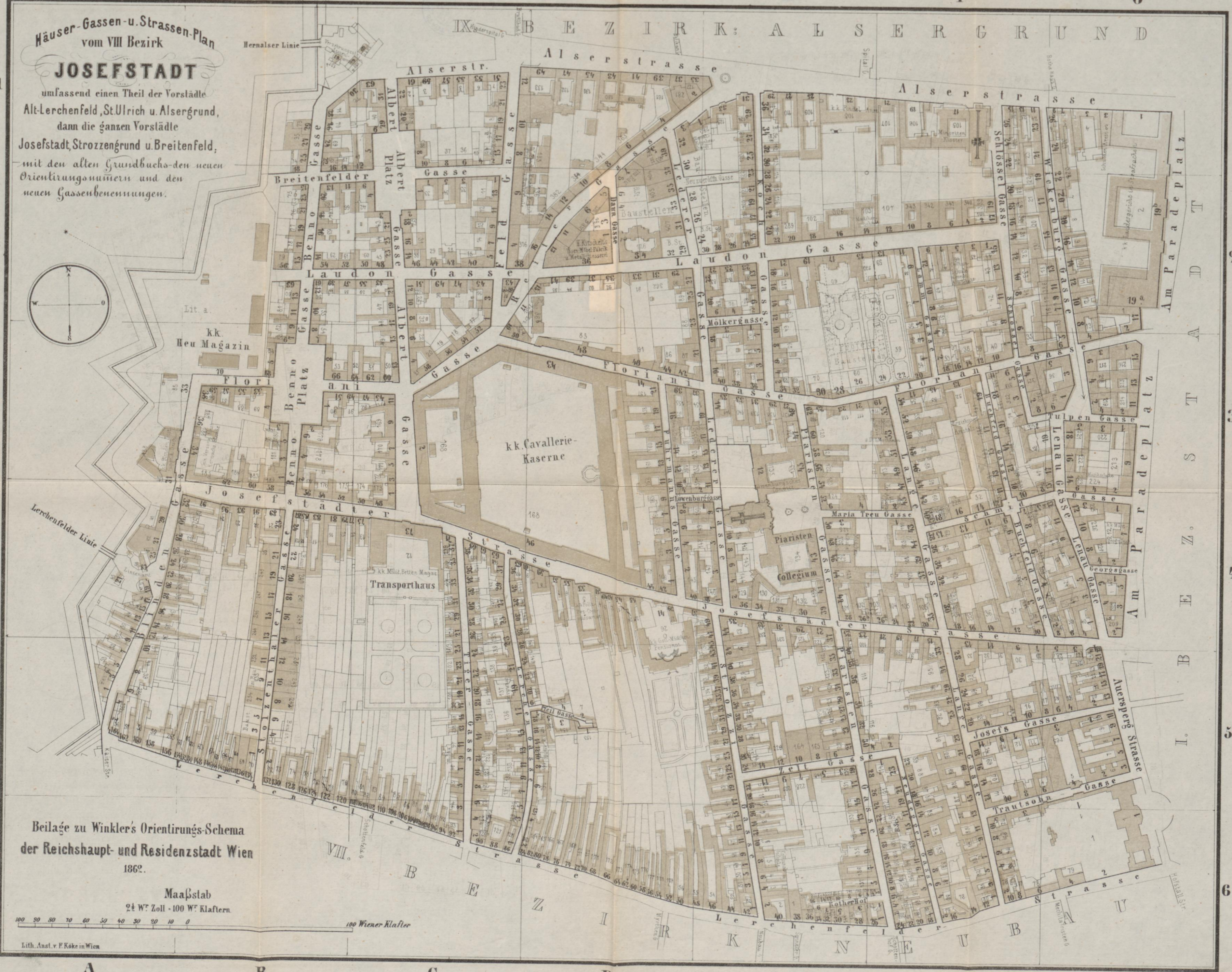
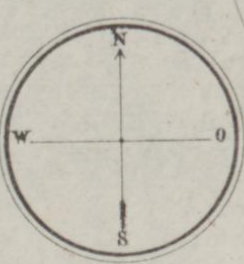
Verl. v. Bräuer, Traut. u. Wm. Mannh.

Mafsstab
2% Wiener Zoll-100 Wiener Klaftern.



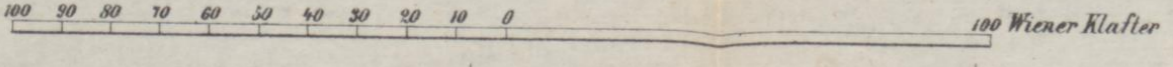
Häuser-Gassen-u. Strassen-Plan
vom VIII Bezirk
JOSEFSTADT

umfassend einen Theil der Vorstädte
Alt-Lerchenfeld, St. Ulrich u. Alsergrund,
dann die ganzen Vorstädte
Josefstadt, Strozengrund u. Breitenfeld,
mit den alten Grundbuch- den neuen
Orientirungsnummern und den
neuen Gassenbenennungen.



Beilage zu Winkler's Orientirungs-Schema
der Reichshaupt- und Residenzstadt Wien
1862.

Maaßstab
24 W. Zoll - 100 W. Klaftern



Lith. Anst. v. F. Koke in Wien

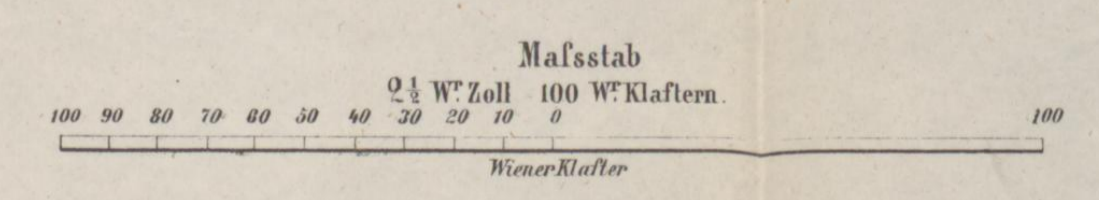


Häuser-, Gassen- und Strassen-Plan
vom IX Bezirke

ALSERGRUND

umfassend einen Theil der Vorstadt Alsergrund
dann die ganzen Vorstädte
Michelbeuern, Himmelfortgrund, Thury, Liechtenthal, Althan u. Rossau
mit den alten Grundbuchs, den neuen Orientierungsmütern
und den neuen Gassenbenennungen.

Beilage zu Winkler's Orientirungs-Schema
der Reichshaupt u. Residenzstadt Wien
1862



Lith v. Brüder Bohn Wien.

UNIVERSITÄT
SCHUBERT
Ignaz Walomo

Verzeichniß der Pläne.

- I. Bezirk Stadt.
- II. Bezirk Leopoldstadt.
- III. Bezirk Landstraße.
- IV. Bezirk Wieden (sammt Beilage).
- V. Bezirk Margarethen (f. Beilage).
- VI. Bezirk Mariahilf.
- VII. Bezirk Neubau.
- VIII. Bezirk Josefstadt.
- IX. Bezirk Alsergrund.

1. Be... Soffenplan von ganz Wie...
im Handgeh...

Orientirungs-	
... allen dazugehö-	
... anen und 2 Beilagen	
... dem Deckel geb.	fl. 8. —
... broschirt	» 7. 50
... netto broschirt ohne Pläne	» 5. —
Die Pläne separat	» 4. —