

# 1. METEOROLOGISCHE UND GEOGRAPHISCHE VERHÄLTNISSE

## 1.01 Witterung

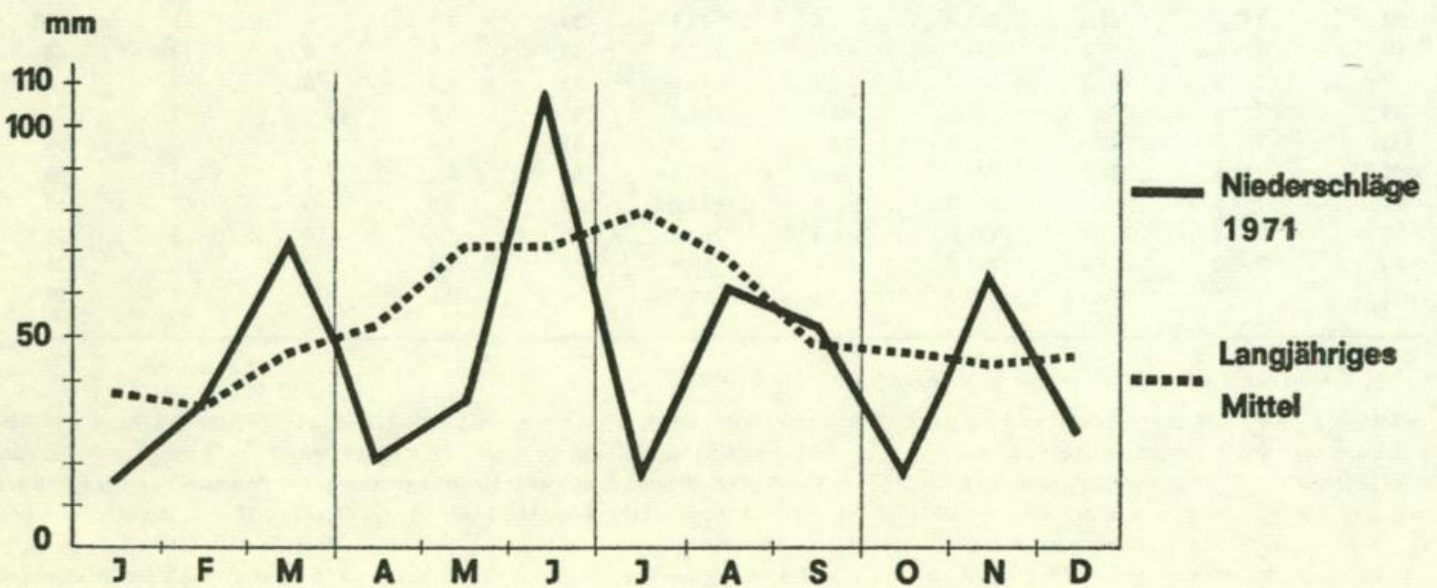
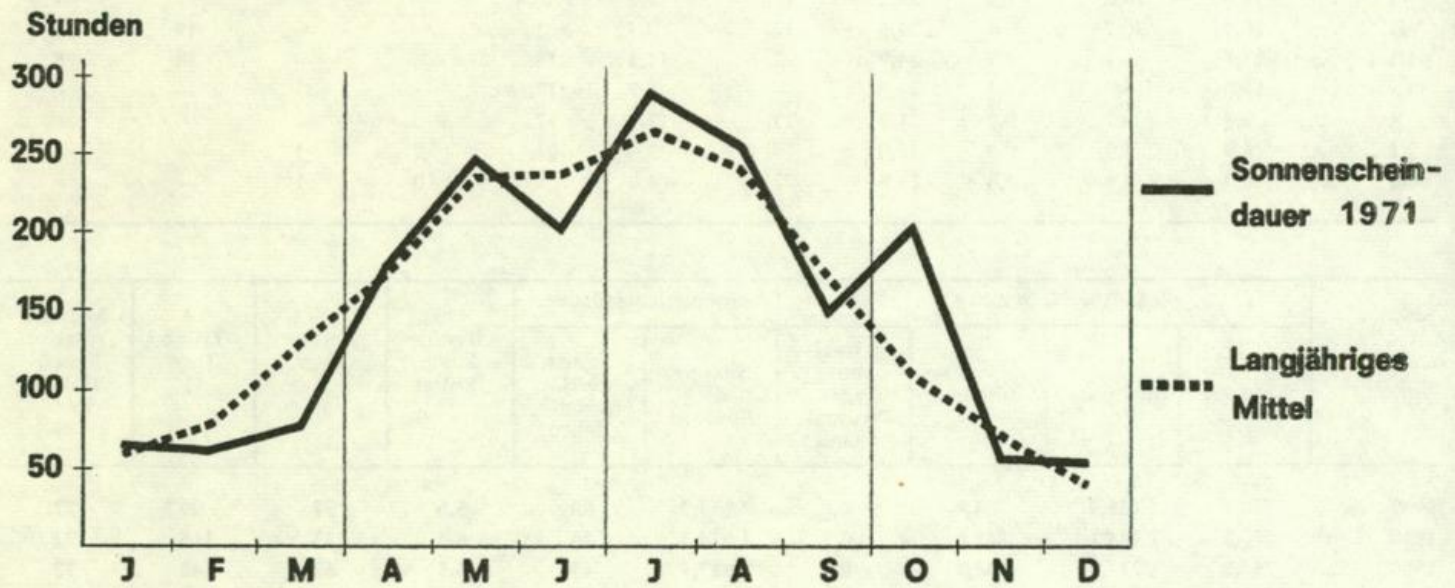
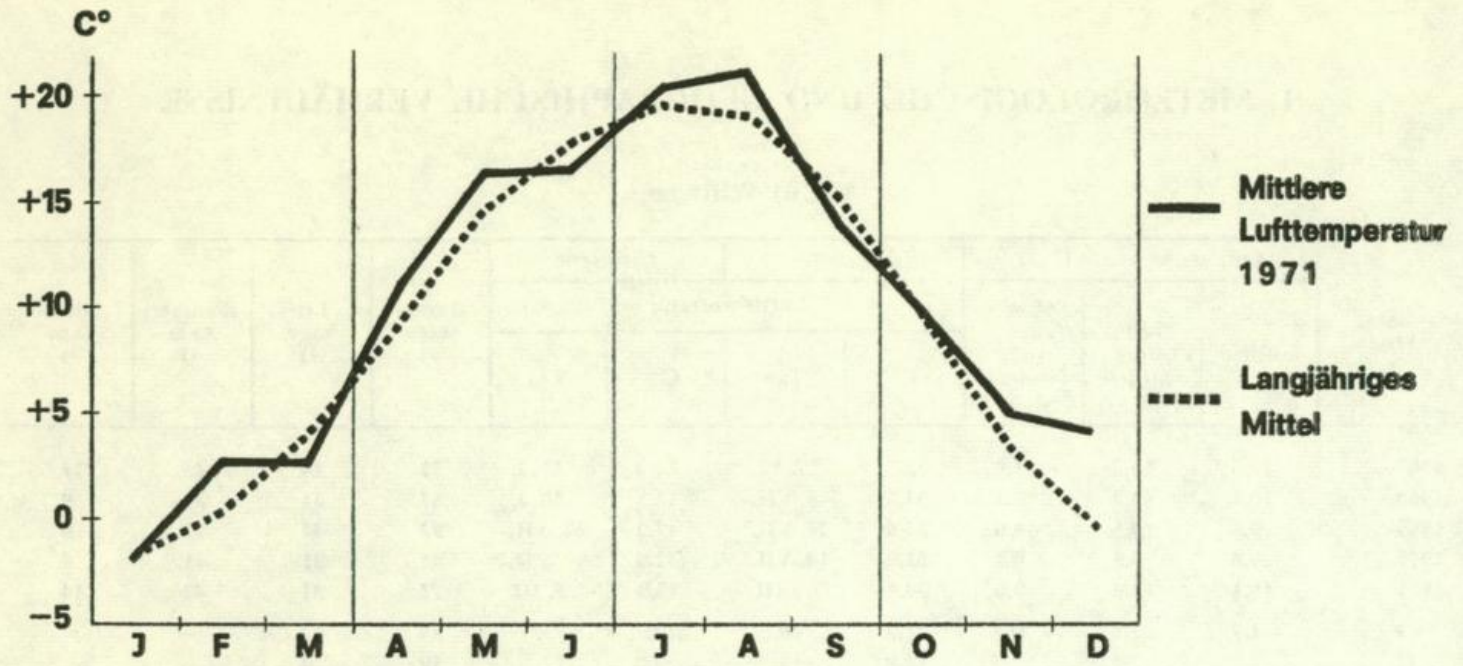
Jahr, Monat	Lufttemperatur in C° 1)			Höchste		Niedrigste		Frost- tage 2)	Eis- tage 3)	Sommer- tage 4)	Hitze- tage 5)
	mittlere	24stün- diges Mittel	Abwei- chung vom Normal- stand	Lufttemperatur							
				C°	Tag	C°	Tag				
1967 .....	10,6	10,5	1,0	33,3	27. VI.	-10,4	11. I.	72	14	45	17
1968 .....	10,1	9,9	0,5	34,3	8. VII.	-14,6	10. I.	87	31	39	9
1969 .....	9,6	9,5	0,0	32,8	27. VII.	-17,2	22. XII.	97	44	42	6
1970 .....	9,6	9,5	0,1	31,9	14. VII.	-12,0	2. II.	82	31	41	4
1971 .....	10,1	10,0	0,6	34,9	7. VIII.	-15,3	5. III.	72	31	42	14
I .....	-1,9	-2,1	-0,5	11,8	26.	-12,7	7.	24	17	—	—
II .....	2,7	2,7	2,3	12,9	13.	- 9,0	27.	10	4	—	—
III .....	2,6	2,4	-2,0	18,7	21.	-15,3	5.	16	8	—	—
IV .....	11,1	10,9	1,1	22,3	22.	0,6	29.	—	—	—	—
V .....	16,3	16,0	1,4	27,9	18.	4,5	1.	—	—	5	—
VI .....	16,6	16,6	-1,2	27,2	15.	9,0	17./24.	—	—	—	—
VII .....	20,5	20,2	0,6	31,5	12.	9,4	1.	—	—	19	6
VIII .....	21,1	21,1	1,9	34,9	7.	11,4	18.	—	—	18	8
IX .....	14,0	13,9	-1,3	24,9	4.	5,7	16./17./20.	—	—	—	—
X .....	9,8	9,7	-0,1	21,3	25.	- 2,6	17.	5	—	—	—
XI .....	4,9	4,9	0,8	17,9	5.	- 3,4	21.	7	1	—	—
XII .....	4,0	3,8	3,8	13,5	22.	- 4,0	9.	10	1	—	—

Jahr, Monat	Luftdruck in mm 6)				Sonnenscheindauer		Bewöl- kung, Mittel 7)	Heitere Tage 8)	Trübe Tage 8)	Mittlere relative Feuchtig- keit in % 9)
	höchster	niedrigster	mittlerer	Abwei- chung vom Normal- stand	Summe der Stunden	% der örtl. mög- lichen				
1967 .....	759,8	725,8	744,8	0,6	2.059,2	50	5,6	57	99	72
1968 .....	760,2	724,1	744,0	0,2	1.814,2	40	6,3	33	115	72
1969 .....	757,9	717,0	743,9	-0,3	1.887,1	45	6,3	53	142	72
1970 .....	759,7	721,5	743,6	-0,6	1.659,9	40	6,7	25	137	73
1971 .....	760,2	721,3	744,9	-0,7	1.857,0	45	6,0	54	119	70
I .....	760,2	726,4	744,8	-1,5	68,4	28	6,4	3	12	83
II .....	757,5	727,7	744,6	-0,5	63,2	24	7,9	—	16	73
III .....	753,4	721,3	741,9	-1,0	79,1	24	7,5	1	15	70
IV .....	751,5	728,4	741,7	-0,3	182,7	48	5,9	4	12	64
V .....	750,6	731,9	741,7	-1,1	245,6	55	4,9	8	7	66
VI .....	750,8	732,3	741,5	-2,0	201,8	44	6,5	1	7	70
VII .....	752,3	740,6	745,8	2,2	291,5	64	4,4	9	5	59
VIII .....	751,6	739,2	744,2	0,2	256,6	61	4,2	10	2	63
IX .....	754,8	740,4	748,3	2,9	152,0	43	5,5	5	7	68
X .....	760,2	737,3	751,6	6,8	203,0	66	3,6	10	3	71
XI .....	756,2	725,3	742,4	-2,4	58,4	23	7,5	2	16	78
XII .....	757,7	736,5	750,4	5,1	54,7	24	7,6	1	17	79

Angaben der Zentralanstalt für Meteorologie und Geodynamik.

1) 1,85 m über dem Boden; höchste und niedrigste Temperatur nach der Registrierung; Mittel = (7<sup>h</sup> + 14<sup>h</sup> + 21<sup>h</sup> + 21<sup>h</sup>): 4. Die Abweichung vom Normalstand bezieht sich auf eine andere Thermometeraufstellung als beim 24stündigen Mittel. — 2) Mindesttemperatur weniger als 0°. — 3) Höchsttemperatur weniger als 0°. — 4) Tagesmittel 20° und mehr. — 5) Höchsttemperatur mindestens 30°. — 6) Höchster und niedrigster Luftdruck nach der Registrierung; Mittel = (7<sup>h</sup> + 14<sup>h</sup> + 21<sup>h</sup>): 3. — 7) 10teilig (0 = wolkenlos, 10 = bedeckt); Mittel = (7<sup>h</sup> + 14<sup>h</sup> + 21<sup>h</sup>): 3. — 8) Bewölkungsmittel unter 2,0 heiter, über 8,0 trüb. — 9) Mittel = (7<sup>h</sup> + 14<sup>h</sup> + 21<sup>h</sup>): 3; die relative Luftfeuchtigkeit ist das Verhältnis der tatsächlichen Spannung des Wasserdampfes der Luft zu dem für die gegebene Temperatur möglichen Maximum.

Witterungsverhältnisse



## 1.01 Witterung (Schluß)

Jahr, Monat	Niederschläge in mm		Tage mit Niederschlägen			Tage mit				
	Summe	Tages- maximum	≥ 0,1 mm	≥ 1,0 mm	≥ 5,0 mm	Schnee- fall (-regen)	Schnee- decke	Gewitter	Nebel	Sturm 1)
1967 .....	569	28	142	87	33	32	22	38	46	50
1968 .....	504	34	149	87	36	35	40	27	50	45
1969 .....	644	56	145	96	44	58	90	30	45	43
1970 .....	706	42	167	105	35	49	85	25	42	52
1971 .....	531	43	134	81	30	36	59	34	52	46
I.....	17	9	6	3	2	3	25	—	20	1
II.....	34	9	15	8	2	10	8	2	—	8
III.....	72	43	17	8	3	12	15	1	4	4
IV.....	22	9	13	8	1	—	—	1	2	2
V.....	34	13	8	5	2	—	—	7	—	2
VI.....	109	38	14	14	3	—	—	11	2	5
VII.....	19	7	6	5	1	—	—	1	—	1
VIII.....	62	28	12	7	3	—	—	9	—	3
IX.....	51	30	9	4	3	—	—	—	1	—
X.....	19	11	5	3	2	—	—	1	7	3
XI.....	64	18	15	10	6	7	10	—	5	8
XII.....	28	9	14	6	2	4	1	1	11	9

Jahr, Monat	Windgeschwindig- keit in m/sec		Windverteilung <sup>2)</sup>								
	mittlere	höchste	N	NO	O	SO	S	SW	W	NW	Kalme
1967 .....	3,5	28,3	84	61	58	134	55	57	334	225	87
1968 .....	3,5	31,1	91	53	64	186	93	44	276	212	79
1969 .....	3,4	31,4	95	84	80	169	75	42	266	211	73
1970 .....	3,6	26,9	83	58	58	121	71	57	365	225	57
1971 .....	3,3	28,9	98	57	66	165	79	49	306	203	72
I.....	2,3	19,2	7	5	8	27	8	7	17	6	8
II.....	3,0	27,8	2	3	2	4	3	5	43	20	2
III.....	3,9	25,3	13	—	3	12	10	6	24	23	2
IV.....	3,3	22,8	13	11	7	17	10	2	12	12	6
V.....	2,9	17,2	14	8	10	20	11	3	11	12	4
VI.....	3,5	24,7	1	6	10	11	7	3	36	13	3
VII.....	3,2	18,1	16	6	3	11	6	2	19	24	6
VIII.....	3,2	20,0	4	5	7	19	12	3	19	17	7
IX.....	3,1	19,7	10	3	4	8	3	4	22	31	5
X.....	2,9	26,4	10	10	5	13	1	3	24	17	10
XI.....	4,3	28,9	7	—	3	15	3	6	36	12	8
XII.....	4,3	25,3	1	—	4	8	5	5	43	16	11

Jahr	Letzte Schneedecke	Letzter Frühlingsfrost	Erster Herbstfrost	Erster Schnee (-regen)	Erste Schneedecke
1967 .....	18. Februar	31. März	7. November	28. November	28. November
1968 .....	12. März	12. April	21. Oktober	14. November	16. November
1969 .....	29. März	20. April	7. November	19. November	28. November
1970 .....	5. April	5. April	18. Oktober	5. Dezember	19. Dezember
1971 .....	23. März	23. März	16. Oktober	19. November	20. November

1) Mittel der Windregistrierung mindestens 10 Minuten lang  $\geq$  36 km/h. — 2) Messungen täglich um 7<sup>h</sup>, 14<sup>h</sup> und 21<sup>h</sup>.

Standort	Deckelkote in m <sup>1</sup> )	Wasserstand in m über (+), unter (—) dem Wiener Bezugshorizont (= alter Pegelnullpunkt der Schwedenbrücke) 156,68 m						
		mittlerer				höchster	niedrigster	
		1967	1968	1969	1970	1971		
<i>A. Brunnen</i>								
1. Bezirk:								
Domgasse 4 .....	+16,59	+ 0,53	+ 0,82	+ 0,83	+ 0,77	+ 0,81	+ 1,29	+ 0,57
Heiligenkreuzer Hof .....	+13,37	+ 0,53	+ 0,38	+ 0,42	+ 0,37	+ 0,26	+ 0,75	+ 0,01
Rathausplatz, Tiefgarage ...	+ 8,52	.	.	.	.	+ 2,30	+ 2,52	+ 2,07
Stadtspark .....	+11,75	+ 2,61	+ 2,25	+ 2,27	+ 2,48	+ 2,35	+ 2,43	+ 2,29
2. Bezirk:								
Augarten, Gärtnerei .....	+ 4,81	— 0,15	— 0,38	— 0,64	— 0,44	— 0,77	— 0,05	— 1,38
Freudenau, Rennplatz .....	+ 0,94	— 3,05	— 3,33	— 3,64	— 3,04	— 3,81	— 2,88	— 4,65
Handelskai 138 .....	+ 5,42	+ 0,58	+ 0,16	— 0,39	+ 0,88	— 0,46	+ 1,10	— 1,27
Prater, Birkenwiese (Bundesspielplatz) .....	+ 1,56	— 1,99	— 2,18	— 2,46	— 2,12	— 2,67	— 1,64	— 3,41
Prater, Messengelände, Brunnen 1 .....	+ 3,27	— 0,46	— 0,88	— 1,24	— 0,42	— 1,31	— 0,60	— 1,98
Praterstern								
Objekt 44, bei Lassallestr. .	+ 3,70	— 0,22	— 0,65	— 0,86	— 0,31	.	.	.
Objekt 47, bei Eminger ...	+ 3,68	— 0,51	— 0,75	— 1,02	— 0,67	— 1,07	— 0,28	— 1,84
Objekt 49, bei Nordbahn ..	+ 3,22	— 0,36	— 0,61	— 0,89	— 0,27	— 0,98	— 0,25	— 1,71
Prater, Trabrennplatz .....	+ 2,28	— 0,65	— 1,07	— 1,49	— 0,49	— 1,55	— 0,74	— 2,17
Stadionbad .....	+ 1,24	— 1,70	— 2,08	— 2,35	— 1,69	— 2,42	— 1,79	— 3,03
Taborstraße-Glockengasse ...	+ 5,96	— 0,51	— 0,73	— 0,97	— 0,76	— 1,10	— 0,29	— 1,89
3. Bezirk:								
Arsenal, bei Objekt 18 .....	+40,87	+30,43	+30,20	+30,25	+30,36	+30,17	+30,30	+30,04
Göllnergasse 6 .....	+ 4,19	— 1,39	— 1,53	— 1,59	— 1,52	— 1,94	— 0,53	— 2,48
Kolonitzplatz .....	+ 5,55	— 1,01	— 1,05	— 1,25	— 1,10	— 1,50	— 0,26	— 1,94
Rennweg 54 .....	+20,45	+ 2,58	+ 2,35	+ 2,45	+ 2,64	+ 2,52	+ 2,65	+ 2,40
Tongasse 12 .....	<sup>2)</sup> +11,78	+ 0,71	+ 0,42	+ 0,48	+ 0,42	+ 0,29	+ 0,48	+ 0,03
4. Bezirk:								
Belvederegasse 20 .....	+30,47	+24,11	+24,09	+24,11	+24,09	+24,11	+24,37	+23,97
Danhausergasse 3 .....	+21,20	+15,22	+15,10	+15,31	+15,17	+15,10	+15,37	+14,82
Karlgasse 14 .....	+15,55	+ 7,32	+ 7,10	+ 7,24	+ 7,33	+ 6,80	+ 7,20	+ 6,62
Karlsplatz 13 (Techn. Hochschule) .....	+13,58	+ 6,55	+ 6,38	+ 6,43	+ 6,39	+ 5,62	+ 6,78	+ 5,46
Karolinengasse 3 .....	<sup>3)</sup> +35,33	+26,56	+26,66	+26,59	+26,57	+26,62	+26,94	+26,49
Rechte Wienzeile 13 .....	<sup>4)</sup> +13,08	+ 9,98	+ 9,98	+ 9,99	+10,01	+ 9,99	+10,04	+ 9,92
Schäffergasse 3 .....	<sup>5)</sup> +13,60	+12,52	+12,29	+12,50	+12,71	+13,04	+13,28	+12,64
Taubstummengasse 3 .....	+18,75	+ 7,61	+ 7,34	+ 7,54	+ 7,60	+ 7,22	+ 7,69	+ 6,97
5. Bezirk:								
Einsiedlerplatz 4 .....	+22,37	+19,00	+18,91	+18,93	+18,95	+18,88	+18,92	+18,83
Johannagasse 11 .....	<sup>6)</sup> +26,99	+21,70	+21,77	+21,79	+21,84	+21,46	+21,55	+21,27
Kettenbrückengasse 19 .....	+16,16	+11,80	+11,82	+11,82	+11,81	+11,82	+11,89	+11,72

Angaben der Magistratsabteilung für Brücken- und Wasserbau.

<sup>1</sup>) Kote bezogen auf den Wiener Bezugshorizont (= 156,68 m über dem Adriatischen Meer). — <sup>2</sup>) 2,40 m unter dem Hofterrain. — <sup>3</sup>) Neue Deckelkote +35,18 ab 24. 5. 1967. — <sup>4</sup>) Straßenterrainkote: 14,28. — <sup>5</sup>) Straßenterrainkote: 18,08. — <sup>6</sup>) Neue Deckelkote +26,92 ab 1. 1. 1969.

## 1.02 Grundwasserstände (1. Fortsetzung)

Standort	Deckelkote in m	Wasserstand in m über (+), unter (—) dem Wiener Bezugshorizont (= alter Pegelnullpunkt der Schwedenbrücke) 156,68 m						
		mittlerer				höchster	niedrigster	
		1967	1968	1969	1970	1971		
Laurengasse 3 .....	+40,55	+35,74	+35,26	+35,91	+36,09	+36,10	+36,23	+36,00
Margaretenstraße 103.....	+22,33	+17,15	+17,04	+17,12	+17,18	+17,10	+17,30	+16,97
Nikolsdorfer Gasse 2 .....	+30,93	+22,83	+22,62	+22,78	+22,81	+22,49	+22,61	+22,35
Reinprechtsdorfer Str.- Grünwaldgasse .....	+43,28	+35,22	+35,11	+35,51	+35,39	+34,97	+35,25	+34,76
6. Bezirk:								
Gumpendorfer Straße 81 ....	+25,93	+17,30	+17,20	+17,30	+17,37	+17,29	+17,36	+17,22
Liniengasse 17 .....	+29,06	+19,52	+19,64	+19,73	+19,79	+19,68	+19,86	+19,53
Millergasse 36 .....	+37,36	+33,20	+33,16	+33,29	+33,30	+33,32	+33,79	+33,08
Mollardgasse 21 .....	+17,55	+14,95	+14,89	+14,92	+14,92	+14,90	+14,95	+14,86
Stiegengasse 9 .....	+18,39	+12,41	+12,40	+12,50	+12,61	+12,61	+12,77	+12,50
Webgasse 9 .....	+25,78	+18,35	+18,26	+18,35	+18,39	+18,34	+18,44	+18,28
7. Bezirk:								
Bernardgasse 2 .....	+36,24	+32,07	+32,03	+32,11	+32,16	+35,05	+32,15	+31,96
Kaiserstraße 12 .....	+45,52	+37,71	+37,74	+37,76	+37,79	+37,73	+38,16	+37,58
Kirchengasse 46 .....	+31,12	+24,40	+24,38	+24,43	+24,39	+24,35	+24,42	+24,32
Lerchenfelder Straße 15.....	+33,39	+20,44	+20,39	+20,47	+20,61	+20,59	+20,78	+20,44
Mariahilfer Straße 100.....	+41,38	+36,38	+36,45	+36,47	+36,68	+36,27	+36,48	+36,11
8. Bezirk:								
Blindengasse 16 .....	+44,11	+35,16	+34,95	+35,01	+35,11	+34,97	+35,29	+34,81
Josefstädter Straße 19 .....	+36,96	+26,45	+26,13	+26,20	+26,22	+26,34	+26,94	+26,29
Skodagasse 22 .....	+36,14	+27,56	+27,56	+27,66	+27,63	+27,44	+27,93	+26,78
9. Bezirk:								
Berggasse 35 .....	<sup>1)</sup> + 2,72	— 0,29	— 0,35	— 0,51	— 0,56	— 0,73	+ 0,35	— 1,60
Nußdorfer Straße 71 .....	+19,54	+ 3,63	+ 2,95	+ 3,18	+ 3,45	+ 4,04	+ 4,28	+ 3,73
Währinger Straße 43 .....	+18,90	+ 3,68	+ 3,15	+ 3,19	+ 3,49	+ 4,00	+ 4,26	+ 3,65
10. Bezirk:								
Burgenlandgasse- Palisagasse .....	+92,15	+89,21	+88,85	+89,37	+89,65	+89,15	+89,93	+88,43
Columbusplatz 8 .....	+47,27	+37,39	+37,29	+37,47	+37,40	+37,34	+37,59	+37,17
Favoritenstraße 264 .....	+37,47	+31,64	+31,44	+31,43	+31,58	+31,27	+31,87	+30,81
Holbeingasse 18 .....	+82,69	+67,79	+67,52	+67,49	+67,56	+67,55	+67,71	+67,31
Holz knechtstraße, bei 67 ....	+88,33	+81,47	+81,24	+81,58	+81,51	+80,98	+81,46	+80,10
Keplerplatz 7 .....	+49,78	+40,75	+40,38	+40,38	+40,44	+40,60	+40,77	+40,51
Klederinger Straße 180 .....	+17,86	+14,05	+13,97	+13,95	+13,92	+13,91	+13,96	+13,83
Raaberbahngasse 22 .....	+48,90	+42,36	+42,06	+42,34	+42,40	+42,33	+42,73	+41,39
Rothneusiedl 56 .....	+25,63	+21,34	+20,62	+20,70	+20,89	+20,58	+20,87	+20,16
Triester Straße-Altmanns- dorfer Weg .....	+41,31	+37,80	+37,35	+37,68	+38,16	+38,17	+38,62	+37,19
Triester Straße, Konstr.- Nr. 156a .....	+35,99	+32,96	+32,85	+32,91	+32,98	+32,92	+33,30	+32,74
Waldmüllerpark .....	+44,04	+41,78	+42,25	+42,63	+42,53	+42,76	+43,54	+41,73
11. Bezirk:								
Albern, Kremserfeld .....	— 0,71	.	.	— 3,92	— 3,52	— 4,51	— 3,57	— 5,46
Mautner Markhof-Gasse 29 .	+ 2,56	+ 0,11	+ 0,39	+ 0,49	+ 0,61	+ 0,58	+ 0,81	+ 0,02

1) Ca. 5 m unter dem Straßenniveau.

Kap. 1

1.02 Grundwasserstände (2. Fortsetzung)

Standort	Deckelkote in m	Wasserstand in m über (+), unter (—) dem Wiener Bezugshorizont (= alter Pegelnullpunkt der Schwedenbrücke) 156,68 m						
		mittlerer				höchster	niedrigster	
		1967	1968	1969	1970	1971		
Gaswerk Simmering, bei Behälter 3 .....	+ 3,86	— 2,40	— 2,60	— 3,25	— 3,00	— 4,28	— 2,97	— 5,72
8. Haidequerstraße-Neu- rissenweg .....	<sup>1)</sup> + 0,23	— 2,98	— 3,30	— 3,56	— 3,06	— 3,94	— 3,36	— 4,42
Haindlgasse ggüb. Nr. 49 ...	+ 0,65	— 2,81	— 3,34	— 3,60	— 3,14	— 3,94	— 3,44	— 4,51
Sellingergasse 7 .....	+ 1,51	— 2,87	— 3,40	— 3,66	— 3,18	— 4,28	— 3,47	— 5,35
Simmeringer Hauptstraße 3 .	+15,68	— 1,58	— 1,83	— 2,02	— 1,91	— 2,28	— 1,95	— 2,79
Simmeringer Haupt- straße 38—40 .....	+17,91	— 1,66	— 1,93	— 2,16	— 2,22	— 2,63	— 2,00	— 3,13
Simmeringer Ortsfriedhof ...	+ 2,01	— 2,04	— 2,56	— 2,70	— 2,31	— 2,82	— 2,35	— 3,24
Zentralfriedhof, 2. Tor .....	+15,28	— 2,34	— 2,97	— 3,15	— 2,94	— 3,46	— 2,82	— 4,05
12. Bezirk:								
Arndtstraße 74 .....	+27,99	+23,29	+23,28	+23,32	+23,32	+23,23	+23,33	+23,14
Dunklergasse 19 .....	+24,26	+21,92	+21,88	+21,89	+21,90	+21,80	+21,90	+21,69
Hetzendorfer Straße 111 ....	+63,77	+56,15	+55,62	+55,17	+55,30	+55,25	+55,41	+54,94
Singrienergasse 13 .....	+38,58	+34,16	+34,02	+34,07	+34,42	+34,39	+35,03	+33,77
Südwestfriedhof .....	+60,66	+57,35	+56,95	+56,91	+56,74	+56,45	+57,16	+55,68
Vierthalgasse 4 .....	+36,41	+33,88	+33,88	+33,83	+33,84	+33,87	+34,03	+33,72
13. Bezirk:								
Altersheim Lainz .....	+73,34	+67,24	+67,24	+67,18	+67,22	+67,22	+67,24	+67,19
Am Platz 2 .....	+39,50	+33,81	+33,64	+33,72	+33,85	+33,79	+33,95	+33,66
Auhof 13, Pulverstampftor ..	+64,07	+59,45	+59,06	+59,29	+59,41	+59,47	+59,78	+58,94
Auhofstraße 20 .....	+39,55	+35,56	+35,33	+35,58	+35,61	+35,42	+35,73	+35,21
Glasauergasse 6 .....	+64,29	+61,56	+61,60	+61,71	+62,07	+62,26	+62,94	+61,57
Lainzerbachstraße 11 .....	+86,24	+84,23	+84,19	+84,33	+84,54	+84,49	+85,24	+84,34
Hermesstr. 1 d (Schule) .....	+89,83	+86,36	+86,01	+86,18	+86,63	+86,38	+87,56	+85,70
Rotenberggasse 8 .....	+69,88	+67,18	+66,88	+67,21	+67,53	+67,08	+68,58	+66,50
Schloß Schönbrunn, Apothekerhof .....	+31,21	+27,52	+27,45	+27,43	+27,52	+27,36	+27,66	+27,12
Speisinger Straße 44 .....	+66,04	+64,09	+63,73	+63,99	+64,55	+64,03	+65,17	+63,02
Tuersgasse 15 .....	+47,41	+43,96	+43,62	+43,66	+43,75	+43,72	+44,03	+42,56
Winzerstraße 2 .....	<sup>2)</sup> +88,86	+85,76	+85,46	+85,73	.	+85,70	+87,58	+84,63
14. Bezirk:								
An der Niederhaid 14 .....	+121,60	+119,36	+119,00	+119,12	+119,24	+118,95	+120,02	+117,61
Bahnwächterhaus 9 beim Hütteldorfer Bad .....	+56,09	+51,63	+51,48	+51,63	+51,63	+51,49	+51,71	+51,24
Einwanggasse 14 .....	+41,30	+37,70	+37,56	+37,32	+37,63	+37,44	+38,43	+36,59
Felbigergasse 59 .....	+58,02	+56,00	+55,84	+55,98	+56,22	+55,88	+56,48	+55,34
Hadersdorf-Weidlingau, Hauptstraße 3 .....	+67,03	+60,20	+60,00	+60,19	+60,47	+60,21	+61,56	+59,70
Mauerbachstraße 4 .....	+69,29	+61,61	+61,53	+61,89	+62,28	+62,08	+62,94	+61,73
Linzer Straße 292 .....	+59,53	+58,20	+58,31	+58,43	+58,60	+58,55	+58,67	+58,44
Linzer Straße 388 .....	+65,77	+64,55	+64,19	+64,35	+64,60	+64,28	+64,79	+64,05
Linzer Straße 487 .....	+65,79	+58,25	+58,07	+58,23	+58,16	+57,83	+58,47	+57,67
Missindorfstraße 7 .....	+55,68	+51,84	+51,22	+51,96	+52,43	+52,41	+52,48	+52,26
15. Bezirk:								
Friedrichsplatz 1 .....	+47,56	+42,22	+42,15	+42,20	+42,23	+42,19	+42,24	+42,12
Heinickegasse 5 .....	<sup>3)</sup> +30,06	+25,07	+25,03	+25,09	+25,13	+25,12	+25,19	+25,06

<sup>1)</sup> Neue Deckelkote +0,70 ab 15. 7. 1967. — <sup>2)</sup> Neue Deckelkote +88,62 ab 1. 1. 1971. — <sup>3)</sup> Ca. 1,30 m über dem Straßenniveau.

## 1.02 Grundwasserstände (3. Fortsetzung)

Standort	Deckelkote in m	Wasserstand in m über (+), unter (—) dem Wiener Bezugshorizont (= alter Pegelnullpunkt der Schwedenbrücke) 156,68 m						
		mittlerer				höchster	niedrigster	
		1967	1968	1969	1970	1971		
Lehnergasse 4 .....	+44,07	+34,32	+33,40	+33,18	+33,52	+33,45	+33,66	+33,31
Rauchfangkehrergasse 6 ....	+27,51	+22,78	+22,47	+22,43	+22,65	+22,52	+22,70	+22,33
Stättermayergasse 29 .....	+71,71	+59,72	+59,35	+59,17	+59,28	+59,29	+59,53	+59,02
Talgasse 2.....	+37,37	+31,93	+31,91	+31,89	+31,66	+31,72	+31,89	+31,47
Zinckgasse 5 .....	+53,74	+45,39	+45,17	+45,25	+45,40	+45,16	+45,30	+45,05
16. Bezirk:								
Bachgasse 17 .....	+48,42	+45,61	+45,35	+45,47	+45,67	+45,32	+46,15	+44,92
Grundsteingasse 65 .....	+46,31	+42,03	+42,10	+42,10	+42,21	+42,36	+42,97	+41,89
Hasnerstraße 52—54 .....	+54,45	+49,21	+49,00	+49,16	+49,26	+49,08	+49,22	+48,97
Hasnerstraße 123 .....	+64,63	+57,90	+57,64	+57,34	+57,26	+57,25	+57,35	+57,07
Musilplatz 2 .....	+71,20	+66,49	+66,42	+66,48	+66,47	+66,47	+66,50	+66,41
Payergasse 13.....	+49,17	+39,92	+39,72	+39,74	+39,76	+39,79	+39,94	+39,55
Stillfriedplatz, Pumpenhaus..	+66,06	+59,10	+59,06	+58,93	+58,99	+59,17	+59,98	+58,71
17. Bezirk:								
Dornbacher Straße 91 .....	+87,08	+85,62	+85,18	+85,45	+85,72	+85,80	+86,43	+84,90
Franz Glaser-Gasse 1 .....	+99,57	+93,09	+92,78	+93,02	+93,49	+93,03	+95,63	+92,04
Hormayrgasse 25 .....	+45,09	+40,94	+40,93	+40,86	+40,92	+40,69	+40,98	+39,82
Lobenhauergasse 8 .....	+46,60	+42,57	+42,38	+42,26	+42,13	+41,00	+41,30	+40,72
Pezzl-gasse 3 .....	+36,49	+33,91	+33,80	+33,72	+33,70	+33,86	+34,38	+33,70
Weißgasse 1 .....	+50,94	+45,94	+45,78	+45,88	+45,91	+45,72	+45,86	+45,55
18. Bezirk:								
Gentzgasse 45 .....	+32,36	+28,41	+28,37	+28,41	+28,46	+28,44	+28,50	+28,39
Gentzgasse 126 .....	+47,99	+40,65	+40,15	+40,04	+40,18	+39,89	+40,05	+39,78
Gentzgasse 162 .....	+55,29	+44,21	+43,84	+44,21	+44,96	+44,69	+44,78	+44,24
Gersthofer Straße 143 .....	+75,24	+68,86	+68,66	+68,32	+68,42	+68,85	+69,24	+68,40
Gertrudplatz 5 .....	+33,78	+27,08	+26,93	+27,01	+27,07	+26,94	+27,00	+26,89
Geymüllergasse 1 .....	+106,66	+105,43	+105,43	+105,44	+105,57	+105,37	+105,59	+105,27
Scheibenbergstraße 63 .....	+88,40	+68,99	+68,93	+68,67	+68,62	+68,81	+68,94	+68,56
Schumann-gasse 6 .....	+43,98	+28,44	+28,40	+28,45	+28,57	+28,57	+28,85	+28,38
19. Bezirk:								
Beethovengang 12.....	+42,51	+35,65	+35,41	+35,44	+35,58	+35,53	+35,75	+35,37
Billrothstraße 14 .....	+31,44	+26,22	+25,87	+25,80	+26,02	+25,85	+26,08	+25,56
Bloschgasse 3 .....	+10,68	+ 9,85	+ 9,86	+ 9,95	+ 9,91	+ 9,92	+ 9,98	+ 9,79
Chimanistraße 9 .....	+42,68	+35,55	+34,86	+35,11	+35,36	+35,18	+35,73	+34,53
Gatterburggasse 14.....	+27,58	+21,97	+21,69	+21,98	+22,01	+21,89	+22,22	+21,37
Grinzinger Straße 147 .....	+ 7,81	+ 1,21	+ 1,23	+ 0,71	+ 1,10	+ 0,64	+ 2,00	— 0,15
Kahlenberger Straße 25 ....	+22,91	+21,09	+21,07	+21,06	+21,07	+21,07	+21,12	+21,03
Muthgasse 109.....	+ 7,86	+ 1,30	+ 1,24	+ 0,95	+ 1,01	+ 0,65	+ 1,85	— 0,23
Sieveringer Straße 2 .....	+48,60	+38,17	+38,00	+37,65	+37,65	+37,77	+37,86	+37,70
Sieveringer Straße 269 a ....	+126,16	+125,51	+125,52	+125,49	+125,58	+125,54	+125,64	+125,38
St. Georg-Platz .....	+20,35	+17,19	+17,14	+17,19	+17,21	+17,22	+17,33	+17,08
Zahnradbahnstraße 22 .....	+31,18	+27,95	+27,59	+27,25	+27,47	+27,24	+27,51	+27,02
20. Bezirk:								
Dresdner Straße 119 .....	+ 5,67	— 0,32	— 0,11	— 0,58	+ 0,27	— 0,67	— 0,03	— 1,33
Kapaunplatz, Grünanlage ..	+ 8,25	+ 1,46	+ 1,12	+ 0,66	+ 1,67	+ 0,55	+ 2,13	— 0,31
Lorenz Müller-Gasse, Sportplatz.....	+ 5,44	+ 0,38	+ 0,41	+ 0,19	+ 0,46	— 0,18	+ 0,67	— 0,86

Standort	Deckelkote in m	Wasserstand in m über (+), unter (—) dem Wiener Bezugshorizont (= alter Pegelnullpunkt der Schwedenbrücke) 156,68 m						
		mittlerer				höchster	niedrigster	
		1967	1968	1969	1970	1971		
Sachsenplatz, Park .....	+ 6,23	+ 0,37	+ 0,04	— 0,35	+ 0,13	— 0,44	+ 0,83	— 1,18
Wallensteinplatz, Park .....	<sup>1)</sup> + 5,98	+ 0,17	— 0,05	— 0,36	— 0,06	— 0,50	+ 0,24	— 1,18
21. Bezirk:								
Anton Störck-Gasse 50 .....	+ 7,23	+ 0,91	+ 0,07	— 0,34	+ 0,59	— 0,25	+ 0,23	— 0,72
Fahrbachgasse-Franklin- straße .....	+ 5,40	+ 0,18	— 0,44	— 0,75	— 0,04	— 0,77	— 0,31	— 1,13
Freiheitsplatz, Grünanlage ..	+ 10,34	+ 0,78	— 0,07	— 0,37	— 0,19	— 0,14	+ 0,04	— 0,36
Großfeld-Siedlung, Jerusalemgasse 20 .....	+ 4,76	— 0,70	— 1,59	— 1,99	— 1,75	— 1,75	— 1,54	— 2,06
Rieglgasse bei Nr. 17 .....	+ 4,99	— 0,77	— 1,59	— 1,98	— 1,77	— 1,72	— 1,57	— 1,97
Rieglgasse bei Nr. 99 .....	+ 3,97	— 0,88	— 1,73	— 2,13	— 1,85	— 1,87	— 1,73	— 2,13
Jedleseer Friedhof .....	+ 6,46	+ 1,39	+ 0,63	+ 0,68	+ 0,97	+ 0,66	+ 0,83	+ 0,47
Kinzerplatz .....	+ 5,39	— 0,39	— 1,13	— 1,27	— 0,68	— 1,22	— 0,78	— 1,56
Leopoldauer Straße 161 .....	+ 4,96	— 0,61	— 1,49	— 1,85	— 1,56	— 1,62	— 1,25	— 1,92
Nordrand-Siedlung, Lafnitzgasse .....	+ 5,13	— 0,59	— 1,45	— 1,85	— 1,63	— 1,56	— 1,42	— 1,77
Lavantgasse .....	+ 5,02	— 0,54	— 1,44	— 1,76	— 1,53	— 1,47	— 1,28	— 1,71
Obergfellplatz, gegenüber Nr. 7 .....	+ 6,84	+ 0,67	— 0,20	— 0,57	+ 0,13	— 0,57	— 0,07	— 0,87
Ödenburger Straße- Mitterhofergasse .....	+ 6,09	+ 0,70	— 0,25	— 0,55	— 0,15	— 0,37	— 0,05	— 0,67
Scheydgasse 38—40 bei Dir.-Geb. ....	+ 7,97	+ 2,62	+ 1,84	+ 1,69	+ 2,15	+ 1,83	+ 2,09	+ 1,52
Schichtweg .....	+ 4,39	— 0,68	— 1,61	— 1,76	— 1,39	— 1,63	— 1,25	— 1,87
Strebersdorf, Friedhof .....	+ 8,09	—	—	—	—	+ 0,51	+ 0,79	+ 0,21
22. Bezirk:								
Aspernstraße 115 .....	+ 2,01	— 2,69	— 3,25	— 3,38	— 3,21	— 3,43	— 3,15	— 3,77
Aspern, Biberhaufenweg- Franzosenweg .....	+ 0,17	— 2,82	— 2,98	— 3,20	— 2,24	— 2,75	— 2,45	— 3,03
Mittleres Hausfeld, Lavendelweg 61 .....	+ 1,62	— 2,81	— 3,45	— 3,69	— 3,59	— 3,54	— 3,38	— 3,91
Breitenlee, Hauptplatz .....	+ 1,99	— 2,31	— 3,00	— 3,27	— 3,11	— 3,13	— 2,91	— 3,40
Gänseblümchenweg .....	+ 0,13	— 3,22	— 3,90	— 4,10	— 3,95	— 4,10	— 3,87	— 4,39
Unterefeldweg bei Nr. 54 ..	+ 2,18	— 2,42	— 3,11	— 3,42	— 3,27	— 3,26	— 2,98	— 3,50
Erzherzog Karl-Straße- Magdeburgstraße .....	+ 3,34	— 1,36	— 2,19	— 2,47	— 2,04	— 2,56	— 2,03	— 2,99
Eßling, Deindorf-Siedlung, Gartenheimstr. ....	— 0,48	— 4,61	— 5,24	— 5,34	— 5,21	— 5,44	— 5,17	— 5,75
Hauptstr. 81—87 .....	+ 0,33	— 3,75	— 4,36	— 4,48	— 4,56	— 4,56	— 4,31	— 4,91
Hauptstr. bei Nr. 111 .....	— 0,58	— 4,18	— 4,64	— 4,89	— 4,75	— 4,85	— 4,57	— 5,17
Schafflerhof .....	+ 0,59	— 3,96	— 4,58	— 4,70	— 4,60	— 4,76	— 4,54	— 5,05
Hebwerk Stadlau .....	+ 2,07	— 1,20	— 1,74	— 2,26	— 1,21	— 2,45	— 1,88	— 2,99
Hochwaldweg-Seerosenweg ..	+ 3,36	— 0,72	— 1,40	— 1,67	— 1,05	— 1,70	— 1,25	— 2,08
Kagran, Breitenleer Straße, gegenüber Konstr.- Nr. 427 .....	<sup>2)</sup> + 3,23	— 1,67	— 2,40	— 2,73	— 2,55	— 2,40	— 2,24	— 2,61
Kagranner Platz, Park .....	+ 4,45	— 1,31	— 2,07	— 2,38	— 2,13	— 2,20	— 1,93	— 2,45
Siebeckstr. 14 .....	+ 2,26	+ 0,01	— 0,33	— 0,46	— 0,60	— 1,22	— 0,74	— 1,63
Lobau, Forsthaus .....	— 2,96	— 4,22	— 4,59	— 4,73	— 4,17	— 4,92	— 4,35	— 5,46
Frauengrübél .....	— 1,46	— 4,69	— 5,09	— 5,35	— 4,33	— 5,54	— 4,92	— 6,09
Hubertusdamm .....	— 1,14	— 6,58	— 7,04	— 8,03	— 6,94	— 8,05	— 6,90	— 8,79
Kühwörth, Jägerhaus .....	— 3,04	— 7,59	— 7,93	— 8,29	.	— 8,56	— 8,06	— 8,99

1) Neue Deckelkote +6,00 ab 15. 6. 1967.

2) Straßenterrainkote: +3,11.



## 1.02 Grundwasserstände (5. Fortsetzung)

Standort	Deckelkote in m	Wasserstand in m über (+), unter (—) dem Wiener Bezugshorizont (= alter Pegelnullpunkt der Schwedenbrücke) 156,68 m						
		mittlerer				höchster	niedrigster	
		1967	1968	1969	1970	1971		
Rohrwandbrunnen .....	— 3,25	— 5,82	— 6,14	— 6,28	— 5,77	— 6,42	— 6,03	— 6,88
unterhalb Stellwerk 2 ....	— 0,39	— 2,98	— 3,20	— 3,79	— 1,98	— 3,87	— 3,04	— 4,58
Quadenstraße, Feld .....	+ 2,05	— 2,07	— 2,60	— 2,87	— 2,94	— 2,99	— 2,77	— 3,25
Stadlauer Friedhof .....	+ 1,89	— 1,97	— 2,63	— 2,85	— 2,41	— 3,02	— 2,48	— 3,31
Steigenteschgasse 343 .....	+ 3,44	— 1,35	— 2,12	— 2,41	— 2,14	— 2,30	— 2,00	— 2,58
Süßenbrunn, Schloß .....	+ 3,84	— 1,32	— 1,95	— 2,27	— 2,01	— 2,07	— 1,83	— 2,39
Wagramer Straße 96—98....	+ 4,59	— 0,77	— 1,49	— 1,81	— 1,35	— 1,69	— 1,31	— 1,98

## 23. Bezirk:

Atzgersdorf, Atzgersdorfer								
Straße 275 .....	+57,68	+56,20	+55,81	+56,01	+56,23	+55,95	+56,94	+55,30
Breitenfurter Straße 351...	+60,40	+57,95	+57,73	+57,30	+57,20	+56,95	+57,37	+54,86
Erlaa, Anton Baum-								
gartner-Straße 10 .....	+44,75	+40,64	+40,30	+40,52	+40,91	+40,54	+41,16	+40,21
Grawatschgasse 3—5 .....	+43,21	+39,02	+38,94	+39,06	+39,09	+38,96	+39,22	+38,82
Inzersdorf, Futterknecht-								
gasse 35 .....	+36,70	+34,40	+34,05	+34,33	+34,30	+33,89	+34,51	+33,40
Hochwassergasse 24 .....	+29,06	+27,32	+27,12	+27,32	+27,50	+27,16	+27,90	+26,52
Laxenburger Straße-								
Blumental .....	+29,80	+27,54	+27,51	+26,89	+26,74	+26,57	+26,73	+26,42
Laxenburger Straße-								
Hochspannungsleitung....	+37,74	+34,83	+34,67	+34,51	+34,68	+33,77	+34,95	+33,04
Vösendorfer Str.-Bild-								
stock „Rotes Kreuz“ .....	+35,20	+32,63	+32,42	+32,58	+32,38	+32,22	+32,78	+32,00
Kalksburg, Breitenfurter								
Straße 537 .....	<sup>1)</sup> +94,12	+90,20	+90,06	+90,03	+90,20	+90,02	+91,58	+89,53
Liesing, Altersheim .....	+68,44	+68,09	+67,99	+67,86	+68,33	+67,92	+68,49	+66,54
Karl Sarg-Gasse 2.....	+66,99	—	—	—	—	+62,45	+63,87	+62,17
Liesinger Friedhof .....	+64,76	+61,68	+61,51	+61,46	+61,51	+60,99	+62,07	+60,54
Mauer, Endresstraße 86 ....	+77,82	+74,14	+73,78	+73,78	+73,92	+73,61	+74,21	+73,12
Endresstraße 90 .....	+79,60	+75,48	+75,01	+74,97	+75,21	+74,73	+75,59	+73,18
Lange Gasse 123 .....	+117,16	+112,76	+112,39	+112,28	+112,44	+111,99	+114,60	+111,30
Rodaun, Friedhof .....	+81,29	+77,27	+76,86	+76,92	+77,17	+77,04	+77,54	+76,64
Siebenhirten, Perfekta-								
straße 43 .....	+46,85	+42,15	+41,91	+42,14	+42,19	+42,13	+43,22	+41,79
Wettengelgasse 27,								
Brunnen II .....	+46,37	+45,15	+44,94	+45,06	+45,49	+41,65	+42,25	+41,27

B. U-Bahn-Bohrlöcher<sup>2)</sup>

## 1. Bezirk:

Burgring, gegenüber								
Burgtor .....	+22,74	+ 4,22	+ 4,02	+ 4,01	+ 4,99	+ 6,47	+ 6,56	+ 6,40
Burgring, gegenüber								
Schmerlingplatz .....	+22,59	+ 3,95	+ 3,86	+ 3,84	+ 4,08	+ 4,07	+ 4,18	+ 3,91
Fischhof 1 .....	+13,28	—	+ 0,55	+ 0,63	+ 0,66	+ 0,61	+ 1,01	+ 0,38
Franz Josefs-Kai 17 .....	+ 9,66	—	+ 1,35	— 0,63	— 0,54	— 0,49	+ 0,34	— 1,09
Franz Josefs-Kai 33 .....	+ 8,01	—	— 0,55	— 0,80	— 0,83	— 1,13	+ 0,25	— 2,03
Graben 32 .....	+15,39	—	+ 1,09	+ 1,16	+ 1,16	+ 1,39	+ 1,61	+ 1,23
Griechengasse-Rotenturm-								
straße .....	+ 9,25	—	+ 0,18	+ 0,14	+ 0,11	+ 0,07	+ 0,55	— 0,21
Marco d'Aviano-Gasse 2 ...	+18,01	—	+ 4,12	.	+ 4,14	+ 4,15	+ 4,29	+ 4,10

<sup>1)</sup> Neue Deckelkote +94,62 ab 20. 8. 1968. — <sup>2)</sup> Bei den U-Bahn-Bohrlöchern: Kote der Rohroberkante.

Standort	Deckelkote in m	Wasserstand in m über (+), unter (—) dem Wiener Bezugshorizont (= alter Pegelnullpunkt der Schwedenbrücke) 156,68 m						
		mittlerer					höchster	niedrigster
		1967	1968	1969	1970	1971		
Neuer Markt 9 .....	+17,50	—	+ 3,16	.	+ 3,10	+ 3,16	+ 3,25	+ 3,09
Opernring, gegenüber Nr. 21—23 .....	+21,85	+ 4,41	+ 4,27	.	+ 4,44	+ 4,75	+ 4,85	+ 4,64
Rabensteig 6—8 .....	+ 9,77	—	+ 0,13	+ 0,14	+ 0,10	+ 0,57	+ 0,79	— 0,13
Rotenturmstraße 10—12 ....	+12,54	—	+ 0,56	+ 0,52	+ 0,55	+ 0,36	+ 0,68	— 0,02
Rotenturmstraße- Fleischmarkt .....	+11,41	+ 0,48	+ 0,34	+ 0,41	+ 0,56	+ 0,40	+ 0,78	+ 0,05
Schottenring bei Nr. 15—17 .	+12,75	— 0,15	— 0,19	— 0,37	— 0,37	— 0,45	+ 0,53	— 1,22
Schottenring bei Nr. 35 .....	+ 7,61	— 0,51	— 0,47	— 0,65	— 0,65	— 0,88	+ 0,32	— 1,68
Schubertring 13 .....	+13,63	—	+ 3,79	.	+ 3,99	+ 4,01	+ 4,18	+ 3,78
Seilergasse 3 .....	+16,02	—	+ 1,16	+ 1,14	+ 1,15	+ 1,41	+ 1,60	+ 1,24
Seilergasse 15 .....	+16,98	—	+ 1,20	.	+ 1,16	+ 1,43	+ 1,65	+ 1,30
Stock im Eisen-Platz .....	+15,39	+ 1,12	+ 0,97	+ 1,08	+ 1,07	+ 1,21	+ 1,45	+ 1,06
2. Bezirk:								
Ausstellungsstraße bei Nr. 21—23 .....	+ 4,07	— 0,58	— 1,02	— 1,27	— 0,62	— 1,44	— 0,66	— 2,21
Lassallestraße, Tankstelle ...	+ 4,16	—	— 0,37	— 0,75	— 0,05	— 0,83	+ 0,33	— 1,60
Praterstern .....	+ 3,59	—	— 0,54	— 0,97	— 0,63	— 1,07	— 0,22	— 1,82
Praterstraße 1 .....	+ 5,27	—	— 0,85	— 1,19	— 1,05	— 1,22	— 0,39	— 2,10
Praterstraße 10 .....	+ 5,19	—	— 0,80	— 1,42	— 1,08	— 1,31	— 0,31	— 1,97
Praterstraße 19 .....	+ 4,59	—	— 0,72	— 1,12	— 0,97	— 1,23	— 0,32	— 1,93
Praterstraße 30 .....	+ 4,68	—	— 0,73	— 1,04	— 0,93	— 1,18	— 0,35	— 1,83
Praterstraße 33 .....	+ 4,66	—	— 0,68	— 0,95	— 0,82	— 1,22	— 0,72	— 1,71
Praterstraße 42 .....	+ 4,30	—	— 0,69	— 0,96	— 0,82	— 1,15	— 0,31	— 1,92
Praterstraße- Rotensterngasse .....	+ 4,37	—	— 0,51	— 0,95	— 0,68	— 1,11	— 0,23	— 1,83
4. Bezirk:								
Favoritenstraße 38 Grünfläche .....	+26,10	—	+20,88	+20,99	+20,93	+21,75	+22,10	+21,14
Favoritenstraße 42 .....	+28,45	—	+23,90	+24,12	+24,09	+24,21	+24,74	+23,90
Favoritenstraße 48 .....	+31,42	—	+25,81	+25,80	+25,81	+25,84	+26,10	+25,66
Favoritenstraße 54 .....	+33,67	—	+27,35	+27,19	+27,21	+27,36	+27,52	+27,17
Favoritenstraße 62 .....	+36,13	—	+28,19	+28,22	+28,13	+28,26	+28,51	+28,15
Favoritenstraße 68 .....	+38,23	—	+28,49	+28,43	+27,60	+27,54	+27,77	+27,42
Favoritenstraße 74 .....	+39,78	—	+29,64	+31,16	+28,98	+28,90	+29,00	+28,70
Südtiroler Platz 1—9, Grünfläche .....	+42,00	—	+29,02	+26,83	+29,02	+29,00	+29,15	+28,95
Wiedner Hauptstraße 40 ....	+24,60	—	+19,23	+19,04	+19,15	+19,36	+19,49	+18,99
Wiedner Hauptstraße 82 ....	+25,50	—	+20,59	+20,58	+20,54	+20,29	+20,37	+19,93
10. Bezirk:								
Favoritenstraße 53, Grünfläche .....	+45,20	—	+32,13	+32,09	+32,09	+33,09	+34,19	+32,54
13. Bezirk:								
Alois Kraus-Promenade .....	+47,40	+41,75	+41,54	+41,58	+41,79	+41,69	+42,14	+41,42
Lainzer Straße 117 .....	+48,46	+45,78	+45,54	+45,75	+45,84	+45,67	+45,94	+45,61
Lainzer Straße 148 .....	+53,71	+48,65	+48,54	+48,58	+48,89	+48,76	+48,89	+48,62
Außerhalb Wiens verbleiben nachstehend bezeichnete Meßstellen auch weiterhin in Beobachtung:								
Mühlleiten, Forsthaus .....	— 2,66	— 7,21	— 7,39	— 7,63	— 7,23	— 7,66	— 7,41	— 8,06
Rannersdorf, Haupt- straße 13 .....	+ 9,57	+ 2,47	+ 2,10	+ 2,01	+ 2,27	+ 1,75	+ 2,32	+ 1,19
Vösendorf, Gutshof, Brunnen II .....	+34,51	+33,27	+33,05	+33,10	+33,22	+33,11	+33,34	+32,81

1.03 Donaustrom, Donaukanal und Wienfluß

Länge des Donaustromes am linken Ufer 23,71 km, am rechten Ufer 19,15 km. Länge des Donaukanals 17,29 km. Länge des Wienflusses 16,16 km

Donaustrom: Höchster Stand .....	Reichsbrücke	1. III. 1830	901 cm
Niedrigster Stand .....	„	7. I. 1894	12 cm
Donaukanal: Höchster Stand .....	Schwedenbrücke	13. II. 1871	1.016 cm
Niedrigster Stand .....	„	17. I. 1908	104 cm
Wienfluß: Höchster Stand .....	Wienflußportal im Stadtpark	11. V. 1951	290 cm

Jahr, Monat	Donaustrom <sup>1)</sup>							Donaukanal <sup>2)</sup>			
	Wasserstand in cm			Abfluß-fracht <sup>3)</sup> in Mio m <sup>3</sup>	mittlerer Abfluß <sup>3)</sup> in m <sup>3</sup> /sec	mittlere Oberfl.-geschw. m/sec	Tage mit Treibeis	mittlere Wasser-temp. C°	Wasserstand in cm		
	höchster	niedrigster	mittlerer						höchster	niedrigster	mittlerer
1967 .....	579	109	285	70.229	2.227	2,10	—	9,8	488	210	321
1968 .....	599	95	247	60.922	1.927	1,99	5	9,9	494	209	324
1969 .....	516	79	187	47.082	1.493	1,81	16	10,0	452	184	298
1970 .....	680	86	317	78.529	2.490	2,19	9	9,0	446	194	301
1971 .....	507	99	201	45.096	1.430	1,85	13	10,4	446	162	270
I .....	217	131	157	2.955	1.103	1,70	13	0,7	272	213	234
II .....	200	133	161	2.755	1.139	1,70	—	3,5	297	216	261
III .....	389	129	206	3.960	1.479	1,90	—	3,7	412	240	286
IV .....	295	227	255	4.761	1.837	2,00	—	10,1	402	286	368
V .....	272	216	245	4.717	1.761	2,00	—	14,6	386	337	361
VI .....	507	234	324	6.227	2.402	2,20	—	15,5	446	320	383
VII .....	403	174	248	4.674	1.745	2,00	—	18,1	432	240	295
VIII .....	326	163	199	3.649	1.362	1,85	—	20,2	270	212	242
IX .....	356	125	177	3.165	1.221	1,80	—	15,1	225	196	215
X .....	268	107	147	2.755	1.029	1,70	—	11,5	216	185	202
XI .....	202	99	130	2.389	922	1,60	—	6,7	227	162	190
XII .....	396	124	167	3.090	1.154	1,70	—	4,3	218	186	198

Jahr, Monat	Wienfluß <sup>4)</sup>			Monat	Wienfluß		
	Wasserstand in cm				Wasserstand in cm		
	höchster	niedrigster	mittlerer		höchster	niedrigster	mittlerer
1967.....	132	7	25	IV.....	56	16	33
1968.....	123	2	17	V.....	19	13	14
1969.....	166	8	26	VI.....	95	13	21
1970.....	159	10	31	VII.....	17	8	14
1971.....	173	7	21	VIII.....	32	7	9
I.....	32	26	29	IX.....	11	8	9
II.....	36	32	34	X.....	10	10	10
III.....	173	36	53	XI.....	14	10	13
				XII.....	22	13	16

Angaben des Bundesstrombauamtes und der Magistratsabteilung für Brücken- und Wasserbau.

1) Gemessen am Pegel Wien-Reichsbrücke, Pegelnullpunkt 154,050 m. — 2) Gemessen am Pegel Schwedenbrücke, Pegelnullpunkt 152,680 m. — 3) Summe aus Wien-Reichsbrücke/Donau, mittlerer Durchfluß und Brigittenau/Donaukanal, 7 Uhr-Durchfluß. — 4) Gemessen am Pegel beim Wienflußportal im Stadtpark, Pegelnullpunkt 158,739 m.

1.04 Fließende und stehende Gewässer

Gewässer	Katastralgemeinde(n)	Fläche in m <sup>2</sup>
Alserbach.....	Dornbach, Neuwaldegg u. a. ....	12.001
Verschiedene mit „Bach“ bezeichnete Gewässer in verschiedenen Katastralgemeinden .....		20.072
Donau:		
Donauarm .....	verschiedene .....	3.486.063
Donaukanal .....	verschiedene .....	1.051.501
Donaustrom .....	verschiedene .....	5.902.389
Alter Donauarm .....	Floridsdorf u. a. ....	1.534.480
Alter Donaukanal .....	Leopoldstadt .....	106.675
Lobauarm .....	Aspern .....	51.220

Angaben der Magistratsabteilung für Brücken- und Wasserbau. Die Flächenangaben beziehen sich nur auf die nicht eingedeckten Teile der Gewässer.

Kap. 1

1.04 Fließende und stehende Gewässer (Schluß)

Gewässer	Katastralgemeinde(n)	Fläche in m <sup>2</sup>
Dornbach	Hadersdorf	1.864
Erbsenbach (Arbesbach)	Ober-, Unter-Sievering	15.377
Frauenbach	Kaiser-Ebersdorf	246
Gütenbach	Kalksburg	24.767
Hainbach	Hadersdorf	17.318
Halterbach	Hadersdorf, Hütteldorf	22.677
Kaltenleutgebenbach	Rodaun	14.369
Kräuterbach	Neuwaldegg, Neustift	2.571
Lainzerbach	Auhof	11.905
Liesingbach	verschiedene	446.159
Mauerbach	Hadersdorf u. a.	29.281
Mehrere als „Mühlbach“ bezeichnete Gewässer	verschiedene	19.541
Mühlwasser	Aspern	383.102
Neubach	Albern	42.154
Neu-Wildbach	Albern	73.569
Petersbach	Siebenhirten	7.028
Rosenbach	Hütteldorf	3.251
Schwechatbach	Kaiser-Ebersdorf	16.902
Seeschlachtgraben	Kaiser-Ebersdorf	4.719
Steinbach	Hadersdorf	11.642
Wienfluß	verschiedene	339.434
	Zusammen	13,652.277

1.05 Gewässer nach Katastralgemeinden

Katastralgemeinde	Gewässer	Fläche in m <sup>2</sup>
Albern	Donaustrom, Neubach, Neu-Wildbach	358.857
Aspern	Donaustrom, Lobauarm, Mühlwasser	630.459
Atzgersdorf	Bach, Liesingbach, Mühlbach	58.659
Auhof	Lainzerbach	11.905
Brigittenau	Donaukanal	278.043
Donaufeld	Donaustrom, Alter Donauarm	594.684
Dornbach	Alserbach, Bach	4.396
Floridsdorf	Alter Donauarm	6.322
Hacking	Wienfluß	24.055
Hadersdorf	Bach, Dornbach, Hainbach, Halterbach, Mauerbach, Steinbach	76.431
Hietzing	Wienfluß	207
Hütteldorf	Halterbach, Mühlbach, Rosenbach, Wienfluß	89.125
Innere Stadt	Wienfluß	56.347
Inzersdorf-Land	Bach, Liesingbach	131.958
Kagran	Alter Donauarm	208.583
Kahlenbergerdorf	Donaustrom	113.965
Kaiser-Ebersdorf	Bach, Donaukanal, Frauenbach, Mühlbach, Schwechatbach, Seeschlachtgraben	46.097
Kaiser-Ebersdorf, Herrschaft	Donauarm, Donaustrom	5,639.293
Kaisermühlen	Alte Donau, Kaiserwasser	609.692
Kalksburg	Gütenbach, Liesingbach	57.415
Leopoldstadt	Alter Donaukanal, Donaukanal, Donaustrom	2,696.950
Liesing	Liesingbach, Mühlbach	41.526
Mariahilf	Wienfluß	62.772
Mauer	Mühlbach	173
Neustift am Walde	Kräuterbach	97
Neuwaldegg	Alserbach, Kräuterbach	10.219
Ober-Baumgarten	Wienfluß	28.035
Ober-Laa, Land	Liesingbach	90.418
Ober-Sievering	Erbsenbach	6.984
Penzing	Wienfluß	40.520
Rodaun	Bach, Kaltenleutgebenbach, Liesingbach	62.439
Rothneusiedl	Liesingbach, Mühlbach	14.411
Rudolfsheim	Wienfluß	5.513
Schönbrunn	Wienfluß	5.931

Angaben der Magistratsabteilung für Brücken- und Wasserbau.

## 1.05 Gewässer nach Katastralgemeinden (Schluß)

Katastralgemeinde	Gewässer	Fläche in m <sup>2</sup>
Schwarzlackenau	Donaustrom	1,074.956
Sechshaus	Wienfluß	29.474
Siebenhirten	Petersbach	7.028
Stadlau	Alter Donauarm	406.842
Unter-Baumgarten	Wienfluß	20.984
Unter-Laa	Liesingbach, Mühlbach	42.149
Unter-Sievering	Erbsenbach	8.363
	Zusammen	13,652.277

## 1.06 Geographische Lage Wiens

Punkt	Beschreibung	Nördl. Breite	Länge östl. Greenwich
Nordpunkt	620 m nördlich der „Alten Schanze“ in der Katastralgemeinde Stammersdorf	48° 19' 24"	16° 25' 25"
Ostpunkt	530 m südöstlich des Forsthauses „Kühwörth“ in der Katastralgemeinde Kaiser-Ebersdorf-Herrschaft	48° 09' 03"	16° 34' 58"
Südpunkt	370 m südwestlich des „Schutzengelkreuzes“ mit der Kote 191 in der Katastralgemeinde Unter-Laa	48° 07' 06"	16° 24' 48"
Westpunkt	Westlichste Ecke der Lainzer Tiergartenmauer, 170 m ostnordöstlich des Dreihufeisenberges	48° 10' 18"	16° 11' 13"
Stephansturm		48° 12' 32"	16° 22' 27"
Zentralanstalt für Meteorologie und Geodynamik, XIX, Hohe Warte 38		48° 14' 54"	16° 21' 42"

Angaben der Magistratsabteilung für Stadtvermessung.

## 1.07 Höhenlagen der Stadt

1. Bezirk: Rotenturmstraße—Franz Josefs-Kai 164,2 m, Schottenring—Franz Josefs-Kai 164,7 m, Radetzkybrücke 165,4 m, Dr. Karl Lueger-Platz 166,2 m, Schwarzenbergplatz 170,3 m, Stephansplatz 171,4 m, Opernring—Kärntner Straße 174,2 m, Rathausplatz 179,3 m.
2. Bezirk: Prater—Lusthaus 158,1 m, Praterstern 160,5 m, Lassallestraße—Vorgartenstraße 162,2 m, Taborstraße—Obere Augartenstraße 162,6 m, Rotundenbrücke 165,2 m.
3. Bezirk: Stadionbrücke 164,8 m, Landstraßer Hauptstraße—Schlachthausgasse 172,1 m, Rennweg—Fasangasse 178,2 m, Landstraßer Gürtel—Kärchergasse 192,9 m.
4. Bezirk: Favoritenstraße—Gußhausstraße 174,4 m, Wiedner Gürtel—Prinz Eugen-Straße 196,1 m, Südtiroler Platz—Wiedner Gürtel 199,1 m.
5. Bezirk: Margaretenplatz 177,1 m, Margaretengürtel—Rechte Wienzeile 179,1 m, Margaretengürtel—Fendigasse 196,8 m, Wiedner Hauptstraße—Reinprechtsdorfer Straße 199,5 m.
6. Bezirk: Linke Wienzeile—Eggerthgasse 174,4 m, Gumpendorfer Straße—Wallgasse 187,7 m, Gumpendorfer Straße—Kaunitzgasse 188,7 m, Mariahilfer Straße—Amerlingstraße 197,6 m, Mariahilfer Straße—Wallgasse 199,8 m.
7. Bezirk: Lerchenfelder Straße—Neubaugasse 191,1 m, Lerchenfelder Straße—Kaiserstraße 195,7 m, Neubaugasse—Westbahnstraße 202,7 m, Burggasse—Neubaugürtel 208,2 m, Urban Loritz-Platz 211,2 m.
8. Bezirk: Alser Straße—Kochgasse 184,6 m, Kinderspitalgasse—Hernalser Gürtel 191,1 m, Josefstädter Straße—Piaristengasse 194,7 m, Florianigasse—Skodagasse 198 m.
9. Bezirk: Bauernfeldplatz—Porzellangasse 163,1 m, Spittelauer Lände—Alserbachstraße 166 m, Nußdorfer Straße—Währinger Straße 172,3 m, Nußdorfer Straße—Währinger Gürtel 175,6 m, Währinger Straße—Währinger Gürtel 182,9 m.
10. Bezirk: Triester Straße, Verbindungsbahnbrücke 191,4 m, Laxenburger Straße beim ehem. Linienamtsgebäude 194,6 m, Gräßlplatz 195,7 m, Triester Straße—Gudrunstraße 203 m, Reumannplatz 213,4 m, Spinnerin am Kreuz 235 m, Laaerberg 255 m.
11. Bezirk: Kaiser-Ebersdorfer Straße—Schmidgunstgasse 157,8 m, Donaulände, Ostbahnbrücke 158,7 m, Lokalbahnstation Klein-Schwechat 170,8 m, Zentralfriedhof II. Tor 171,3 m, Geiselbergstraße—Hauffgasse 180,7 m.
12. Bezirk: Schönbrunner Straße—Längenfeldgasse 181,5 m, Schönbrunner Straße—Grünbergstraße 187,6 m, Khleslplatz 198,7 m, Meidlinger Bahnhof bei Dörfelstraße 207,5 m, Wienerbergstraße—Eibesbrunnergasse 219,2 m, Theresienbrücke über die Grünbergstraße 232,0 m.
13. Bezirk: Schönbrunn-Haupteingang 191,1 m, Hietzing, Am Platz 194,7 m, Hietzinger Hauptstraße—Mantlgasse 203 m, Versorgungshausplatz bei Camillianergasse 222,9 m, Wolfrathplatz—Firmiangasse 224,7 m, Montecuccoliplatz 238,1 m, Roter Berg 261,6 m, Girzenberg 284,6 m, Gemeindeberg 319,6 m, Hirschgstemm (beim Jagdhaus) 406 m, Hubertuswarte 508,4 m.
14. Bezirk: Penzinger Straße—Schloßallee 196,6 m, Linzer Straße—Troergasse 207,1 m, Linzer Straße—Samptwandnergasse 225,8 m, Mariabrunn, Kirche 226 m, Hadersdorf, Grüner Jäger 249,4 m, Bierhäuselberggasse—Kometengasse 269,1 m, Wolfersberg 321 m, Satzberg 431 m, Sophienalpe 477 m, Franz-Karl-Fernsicht 486 m.
15. Bezirk: Sechshäuser Gürtel—Ullmannstraße 184 m, Linzer Straße—Mariahilfer Straße 196,4 m, Mariahilfer Straße—Rosinagasse 201,7 m, Gablenzgasse—Moeringgasse 213,1 m, Hütteldorfer Straße—Zinckgasse 215,5 m, Holochergasse—Felberstraße 218,4 m, Märzstraße—Beckmannngasse 220 m, Kardinal Rauscher-Platz 230,3 m, Johnstraße—Hütteldorfer Straße 240,6 m.

## Kap. 1

### 1.07 Höhenlagen der Stadt

16. Bezirk: Lerchenfelder Gürtel—Gaulachergasse 204,5 m, Neulerchenfelder Straße—Kirchstetterngasse 204,9 m, Thaliastraße—Panikengasse 208,7 m, Thaliastraße—Montleartstraße 226 m, Gallitzinstraße—Funkengergasse 254,5 m, Oberwiedenstraße—Savoyenstraße 328 m, „Am Steinbruch“ 366 m, Wilhelminenberg 388 m.
17. Bezirk: Elterleinplatz 197,1 m, Hernalser Hauptstraße—Wattgasse 208 m, Hernalser Hauptstraße—Julius Meini-Gasse 217 m, Dornbacher Straße—Andergasse 241,8 m, Dornbacher Straße—Klampfelberggasse 253,2 m, Neuwaldegger Straße—Artariastraße 261,3 m, Kreuzbühel 328 m, Schottenhof 371 m, Hameau 461 m, Heuberg 463 m.
18. Bezirk: Währinger Straße—Martinstraße 189 m, Währinger Straße—Lacknergasse 198,7 m, Türkenschanzplatz 219,7 m, Pötzleinsdorfer Straße—Scheibenberggasse 232,9 m, Pötzleinsdorfer Straße—Schafberggasse 248,5 m, Pötzleinsdorfer Straße—Khevenhüllerstraße 267,6 m, Michaelerberg 386 m, Schafberg 388 m.
19. Bezirk: Kreilplatz 163,5 m, Heiligenstädter Straße—Rampengasse 164 m, Döblinger Hauptstraße—Billrothstraße 178,1 m, Hohe Warte—Barawitzkagasse 181,4 m, Hohe Warte—Grinzinger Straße 191,4 m, Sieveringer Straße—Obkirchergasse 202,3 m, Hohe Warte, Zentralanstalt für Meteorologie 202,5 m, Peter Jordan-Straße—Borkowskigasse 246,4 m, Sieveringer Straße—Agnesgasse 263,5 m, Burgstall 295,4 m, Hotel Cobenzl 383 m, Pfaffenberg 415 m, Leopoldsberg 427 m, Kahlenberg 483 m, Latisberg (Cobenzl) 492 m, Vogelsangberg 504 m, Hermannskogel 542 m.
20. Bezirk: Wallensteinplatz 162,3 m, Nordwestbahnstraße—Nordpolstraße 162,8 m, Friedrich Engels-Platz—Adalbert Stifter-Straße 163 m, Gaußplatz 163,2 m, Griegplatz 164,9 m.
21. Bezirk: Wagramer Straße—Erzherzog Karl-Straße 161,4 m, Leopoldauer Platz 161,8 m, Hoßplatz—Donaufelder Straße 162,1 m, Brünner Straße—Siemensstraße 163,9 m, Am Spitz 164,2 m, Stammersdorf, Freiheitsplatz 166,3 m, Magdalenenhofstraße vor Magdalenenhof 303 m.
22. Bezirk: Aspern, Heldenplatz 157 m, Eßling, Kirche 157,4 m, Breitenlee 159 m, Süßenbrunn 159,1 m, Stadlau-Genochplatz 159,4 m, Wagramer Straße—Aderklaaer Straße 160,7 m.
23. Bezirk: Inzersdorf, östlicher Ortseingang 185 m, Siebenhirten, Kirche 207 m, Atzgersdorf, Kirche 212,8 m, Liesing, Breitenfurter Straße—Dr. Neumann-Gasse 221 m, Mauer, Kirche 244,5 m, Rodaun, Hochstraße—Ketzergergasse 247,9 m, Kalksburg, Breitenfurter Straße—Kirchenplatz 251,9 m, Kirche 260,3 m, Rodaun, Kirche 265,9 m.

Angaben der Magistratsabteilung für Stadtvermessung. — Die Höhenkoten beziehen sich auf den Spiegel des Adriatischen Meeres.

### 1.08 Das Stadtgebiet nach Bezirken

Bezirk, Teilgebiet <sup>1)</sup>	Fläche in Hektar	Bezirk, Teilgebiet <sup>1)</sup>	Fläche in Hektar	Bezirk, Teilgebiet <sup>1)</sup>	Fläche in Hektar
1. Innere Stadt .....	288	12. Meidling .....	825	22. Donaustadt .....	10.266
2. Leopoldstadt .....	1.851	13. Hietzing (einschl. Lainzer Tiergarten) .....	3.765	Aspern .....	4.641
3. Landstraße .....	739	14. Penzing .....	3.422	Breitenlee .....	1.007
4. Wieden .....	183	Altes Stadtgebiet .....	1.202	Eßling .....	1.498
5. Margareten .....	201	Hadersdorf-Weidlingau (einschließlich Teil von Auhof) .....	2.220	Hirschstetten .....	553
6. Mariahilf .....	146	15. Rudolfsheim-Fünfhaus ....	374	Kagran usw. ....	1.521
7. Neubau .....	160	16. Ottakring .....	858	Stadlau .....	545
8. Josefstadt .....	109	17. Hernals .....	1.106	Süßenbrunn .....	501
9. Alsergrund .....	295	18. Währing .....	631	23. Liesing .....	3.165
10. Favoriten .....	3.181	19. Döbling .....	2.427	Atzgersdorf .....	343
Altes Stadtgebiet .....	2.202	20. Brigittenau .....	578	Erlaa .....	242
Oberlaa .....	446	21. Floridsdorf .....	4.535	Inzersdorf .....	855
Rothneusiedl .....	192	Altes Stadtgebiet .....	3.231	Kalksburg .....	376
Unterlaa .....	341	Stammersdorf .....	1.304	Liesing .....	273
11. Simmering .....	2.304			Mauer .....	612
Altes Stadtgebiet .....	2.045			Rodaun .....	213
Albern .....	259			Siebenhirten .....	251
				Wien zusammen .....	41.409

Umfang des Stadtgebietes: 133 Kilometer.

<sup>1)</sup> Gebietsstand nach der Bezirkseinteilungsgesetznovelle 1955.

### 1.09 Das Stadtgebiet nach den Kulturgattungen

Jahresanfang	Äcker	Wiesen	Gärten	Weingärten	Hutweiden	Wälder	Bauflächen	Sonstige Flächen	Zusammen <sup>1)</sup>
	Fläche in Hektar								
1966 .....	11.172	2.529	8.077	649	1.608	7.051	4.550	5.807	41.443
1967 .....	11.114	2.522	8.105	646	1.608	7.051	4.570	5.837	41.453
1968 .....	11.040	2.503	8.158	642	1.605	7.047	4.606	5.852	41.453
1969 .....	10.989	2.367	8.198	640	1.669	6.962	4.648	5.979	41.452
1970 .....	<sup>2)</sup> 10.946	<sup>2)</sup> 2.292	8.190	640	<sup>2)</sup> 1.665	7.005	4.649	<sup>2)</sup> 6.067	41.454

Angaben des Vermessungsamtes Wien. — Bei Drucklegung lagen die Angaben für das Jahr 1971 noch nicht vor.

<sup>1)</sup> Die Differenz gegenüber Tabelle 1.08 erklärt sich dadurch, daß die Flächen zum Teil nur näherungsweise nach der Katastermappe ermittelt werden. — <sup>2)</sup> Zum Teil geschätzt.

## 1.10 Grundeigentum der Stadt Wien

Jahresende, Bezirk	Grundeigentum der Stadt Wien					
	Alleineigentum	Bahngrund	Miteigentum	Stadtwerke	Stiftungen und Fonds	Öffentliches Gut
	Ar					
1967 .....	4,043.687	3.184	157.376	19.903	19.024	326.144
1968 .....	4,051.193	3.184	158.157	21.675	19.009	327.507
1969 .....	4,590.878	3.184	159.095	29.441	18.938	328.908
1970 .....	4,612.734	3.184	158.112	32.052	18.924	330.389
1971 .....	4,670.190	3.184	159.038	32.083	18.923	333.001
1 .....	3.198	324	239	19	8	9.922
2 .....	57.479	—	1.011	1.689	33	16.016
3 .....	15.935	59	304	317	63	15.258
4 .....	1.657	69	—	132	30	4.658
5 .....	3.031	241	14	—	26	5.976
6 .....	1.887	99	15	77	7	3.852
7 .....	1.084	147	8	—	27	3.472
8 .....	731	78	—	30	11	2.919
9 .....	5.579	796	7	183	59	7.369
10 .....	90.361	—	1.075	1.226	12	25.172
11 .....	119.274	—	206	10.465	—	15.122
12 .....	24.851	375	606	593	5	15.432
13 .....	263.854	405	191	387	2.697	18.355
14 .....	89.788	179	473	449	264	23.387
15 .....	5.693	24	14	479	5	9.648
16 .....	39.760	—	429	380	15	13.590
17 .....	39.112	—	158	230	263	9.807
18 .....	16.720	—	11	268	125	10.810
19 .....	79.812	388	430	262	383	19.770
20 .....	9.695	—	683	252	8	12.039
21 .....	102.281	—	40.239	5.868	159	31.240
22 .....	379.471	—	78.532	644	1.339	33.645
23 .....	101.760	—	368	1.339	—	25.542
Wien zus. ....	1,453.013	3.184	125.013	1)25.289	2)5.539	333.001
außerhalb Wiens.....	3,217.177	—	34.025	6.794	13.384	—

Angaben der Städtischen Liegenschaftsverwaltung nach dem Grundbuchs- und Katasterstand.

1)2) Davon im Miteigentum: 1) 80 Ar, 2) 289 Ar.

## 2. STAND UND STRUKTUR DER BEVÖLKERUNG

## 2.01 Ergebnisse der Volkszählungen von 1869 bis 1971

Jahr	Bevölkerung <sup>1)</sup> Wiens nach dem Gebietsstand					
	im Zeitpunkte der Volkszählung			vom 1. September 1954		
	männlich	weiblich	zusammen	männlich	weiblich	zusammen
1869 .....	324.738	307.389	632.127	460.587	438.268	898.855
1880 .....	352.643	373.015	725.658	570.711	592.255	1,162.966
1890 .....	661.951	702.597	1,364.548	695.032	735.057	1,430.089
1900 .....	809.097	865.860	1,674.957	856.966	912.062	1,769.028
1910 .....	973.661	1,057.837	2,031.498	999.943	1,083.554	2,083.497
1923 .....	860.119	1,005.661	1,865.780	885.557	1,033.043	1,918.600
1934 .....	846.422	1,027.708	1,874.130	875.645	1,059.965	1,935.610
1951 .....	769.366	996.736	1,766.102	701.610	914.515	1,616.125
1961 .....	707.763	919.803	1,627.566	707.763	919.803	1,627.566
1971 .....	.	.	1,614.841	.	.	1,614.841

1) 1869 bis 1923 ortsanwesende Bevölkerung, ab 1934 Wohnbevölkerung.