

1. METEOROLOGISCHE UND GEOGRAPHISCHE VERHÄLTNISSE

1.01 Witterung

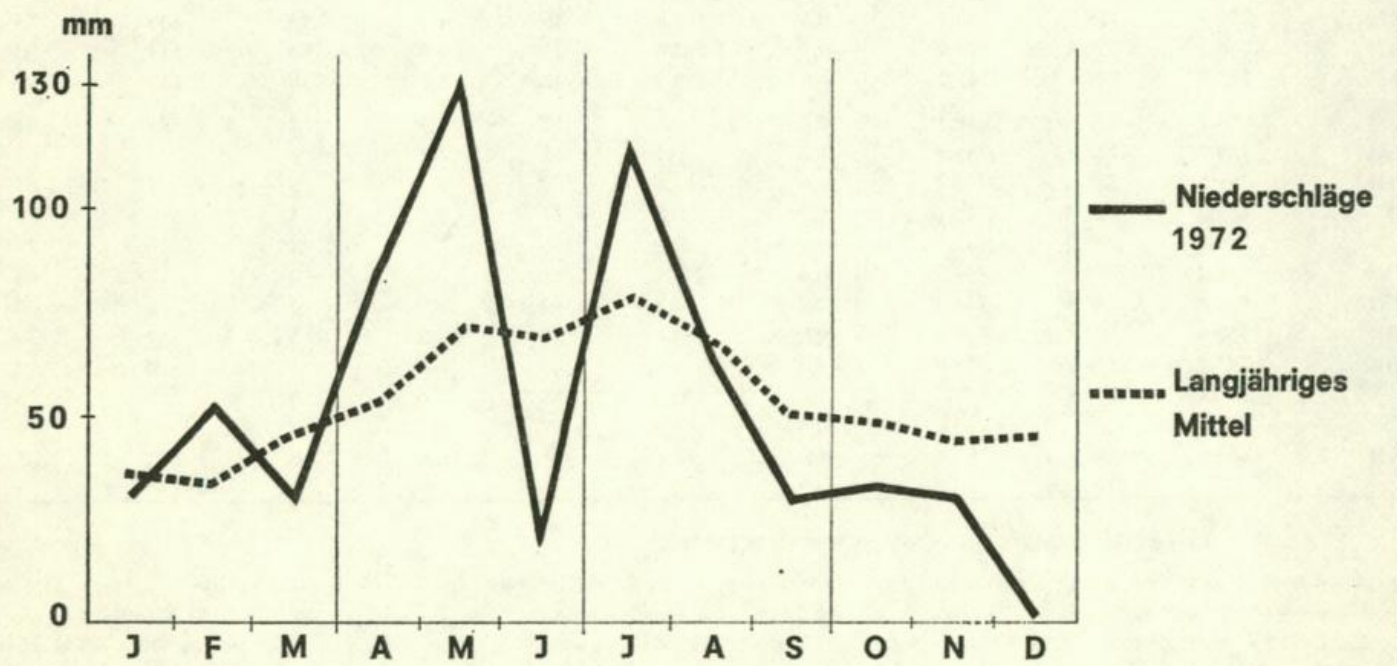
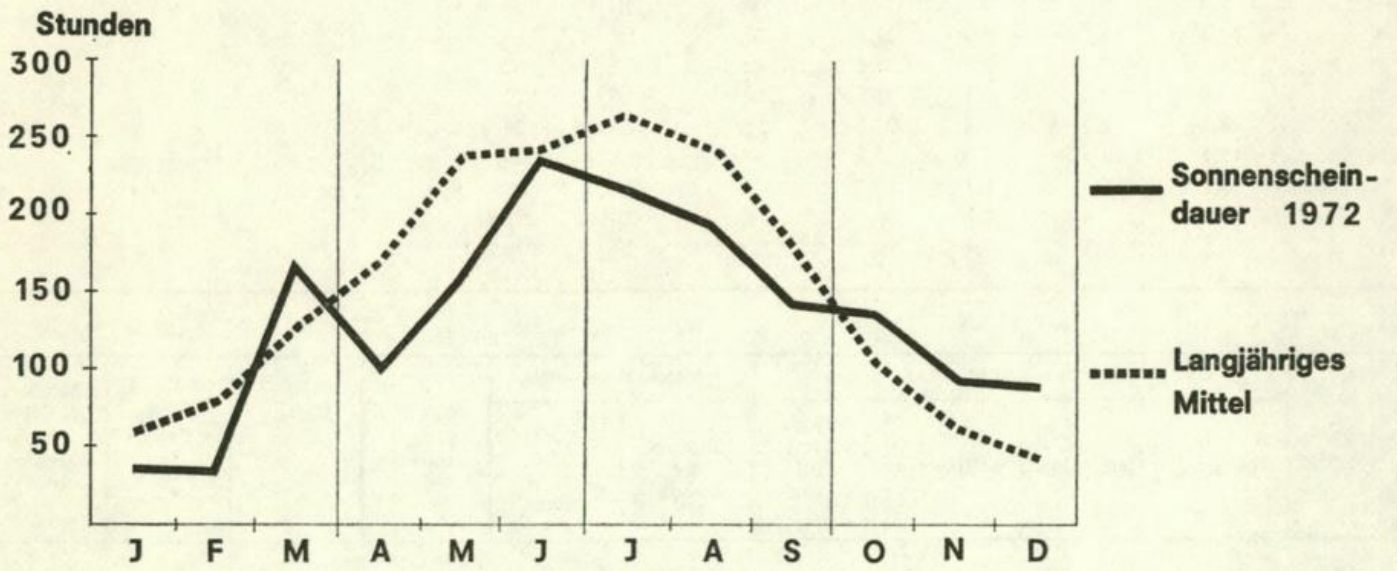
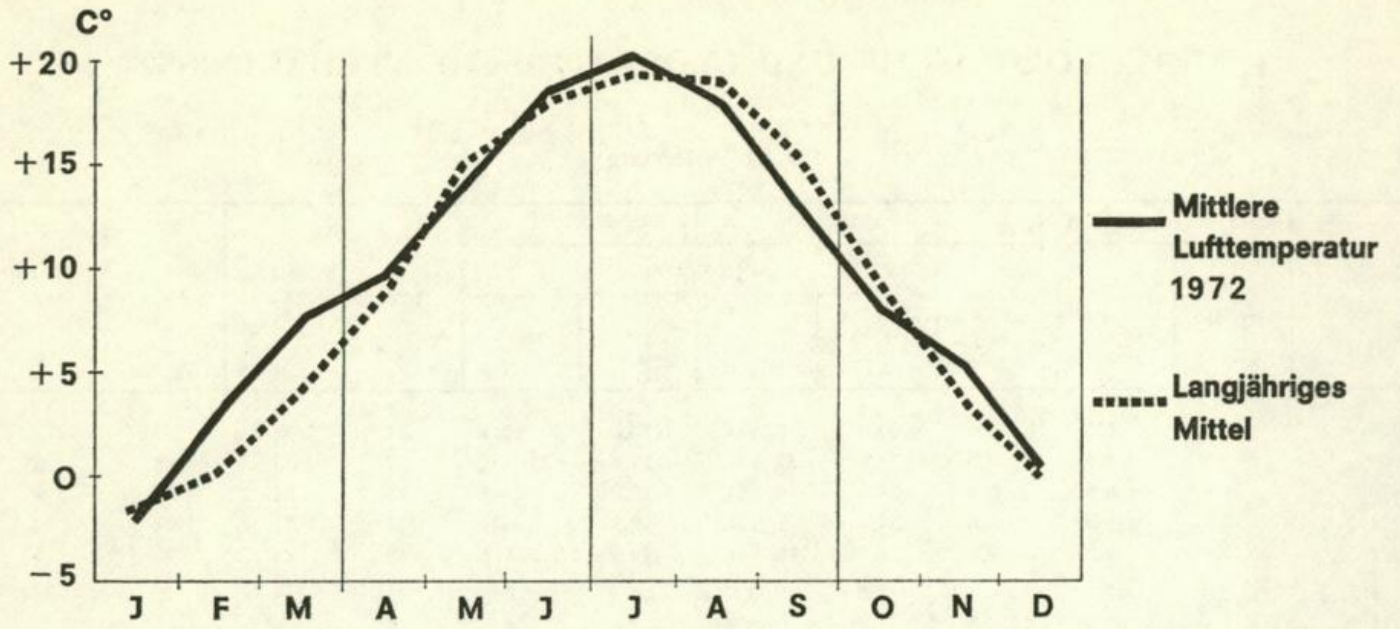
Jahr, Monat	Lufttemperatur in C° 1)			Höchste		Niedrigste		Frost- tage 2)	Eis- tage 3)	Sommer- tage 4)	Hitze- tage 5)
	mittlere	24stün- diges Mittel	Abwei- chung vom Normal- stand	Lufttemperatur							
				C°	Tag	C°	Tag				
1968	10,1	9,9	0,5	34,3	8. VII.	-14,6	10. I.	87	31	39	9
1969	9,6	9,5	0,0	32,8	27. VII.	-17,2	22. XII.	97	44	42	6
1970	9,6	9,5	0,1	31,9	14. VII.	-12,0	2. II.	82	31	41	4
1971	10,1	10,0	0,6	34,9	7. VIII.	-15,3	5. III.	72	31	42	14
1972	9,8	9,6	0,2	31,7	10. VII.	-10,5	16. I.	62	28	35	13
I	-2,0	-2,2	-0,5	3,0	4.	-10,5	16.	25	13	—	—
II	3,1	2,9	2,4	13,0	18.	-7,5	4.	8	6	—	—
III	7,6	7,6	3,1	20,1	31.	-3,9	13.	4	1	—	—
IV	9,8	9,7	0,0	20,3	7./8.	0,4	26.	—	—	—	—
V	14,2	14,1	-0,6	27,7	26.	5,5	13.	—	—	1	—
VI	18,7	18,4	0,6	28,6	22.	7,5	2.	—	—	9	—
VII	20,0	19,8	0,1	31,7	10.	10,8	12.	—	—	15	8
VIII	18,3	18,3	-0,8	31,6	11.	9,8	24.	—	—	10	5
IX	13,1	13,0	-2,0	25,4	7.	5,0	29.	—	—	—	—
X	8,1	7,9	-1,7	16,2	7.	-3,2	20.	1	—	—	—
XI	5,5	5,4	1,4	16,9	2.	-2,2	29./30.	5	—	—	—
XII	0,6	0,4	0,4	10,7	3./4.	-9,6	30.	19	8	—	—

Jahr, Monat	Luftdruck in mm 6)			Sonnenscheindauer		Bewöl- kungs- mittel 7)	Heitere Tage 8)	Trübe Tage 8)	Mittlere relative Feuch- tigkeit in % 9)	
	höchster	niedrigster	mittlerer	Abwei- chung vom Normal- stand	Summe der Stunden					% der örtl. mög- lichen
1968	760,2	724,1	744,0	0,2	1.814,2	40	6,3	33	115	72
1969	757,9	717,0	743,9	-0,3	1.887,1	45	6,3	53	142	72
1970	759,7	721,5	743,6	-0,6	1.659,9	40	6,7	25	137	73
1971	760,2	721,3	744,9	-0,7	1.857,0	45	6,0	54	119	70
1972	763,5	727,9	745,2	1,0	1.599,3	38	6,5	39	139	74
I	756,5	732,6	746,7	0,4	30,6	12	8,3	2	23	84
II	750,7	727,9	743,9	-1,2	30,5	12	8,3	1	20	83
III	759,5	730,6	744,5	1,6	167,6	50	5,3	8	9	64
IV	750,2	728,7	740,1	-1,9	100,8	27	7,7	1	16	71
V	749,4	733,0	742,1	-0,7	158,9	36	6,9	1	10	74
VI	749,2	735,9	743,3	-0,2	233,0	51	5,7	5	7	66
VII	750,0	740,1	744,3	0,7	216,1	47	5,8	2	8	70
VIII	750,4	737,9	744,8	0,8	193,7	46	5,5	5	7	70
IX	753,2	738,2	746,0	0,6	145,2	42	6,5	1	10	73
X	756,1	736,4	747,1	2,3	138,1	45	5,6	5	7	73
XI	758,7	731,2	745,6	0,8	94,6	37	6,2	2	7	75
XII	763,5	739,7	754,1	8,8	90,2	38	6,6	6	15	81

Angaben der Zentralanstalt für Meteorologie und Geodynamik.

1) 1,85 m über dem Boden; höchste und niedrigste Temperatur nach der Registrierung; Mittel = (7^h + 14^h + 21^h + 21^h): 4. Die Abweichung vom Normalstand bezieht sich auf eine andere Thermometeraufstellung als beim 24stündigen Mittel. — 2) Mindesttemperatur weniger als 0°. — 3) Höchsttemperatur weniger als 0°. — 4) Tagesmittel 20° und mehr. — 5) Höchsttemperatur mindestens 30°. — 6) Höchster und niedrigster Luftdruck nach der Registrierung; Mittel = (7^h + 14^h + 21^h): 3. — 7) 10teilig (0 = wolkenlos, 10 = bedeckt); Mittel = (7^h + 14^h + 21^h): 3. — 8) Bewölkungsmittel unter 2,0 heiter, über 8,0 trüb. — 9) Mittel = (7^h + 14^h + 21^h): 3; die relative Luftfeuchtigkeit ist das Verhältnis der tatsächlichen Spannung des Wasserdampfes der Luft zu dem für die gegebene Temperatur möglichen Maximum.

Witterungsverhältnisse



1.01 Witterung (Schluß)

Jahr, Monat	Niederschläge in mm		Tage mit Niederschlägen			Tage mit				
	Summe	Tages- maximum	\geq 0,1 mm	\geq 1,0 mm	\geq 5,0 mm	Schnee- fall (-regen)	Schnee- decke	Gewitter	Nebel	Sturm 1)
1968	504	34	149	87	36	35	40	27	50	45
1969	644	56	145	96	44	58	90	30	45	43
1970	706	42	167	105	35	49	85	25	42	52
1971	531	43	134	81	30	36	59	34	52	46
1972	635	34	137	92	44	20	33	29	36	22
I	31	9	12	7	2	10	9	—	10	3
II	54	17	8	5	4	2	11	—	4	2
III	31	16	7	5	2	2	3	1	2	5
IV	86	18	18	13	7	—	—	1	—	2
V	131	23	22	18	8	—	—	9	1	1
VI	22	10	12	5	1	—	—	5	—	2
VII	114	34	15	12	6	—	—	6	—	2
VIII	67	25	10	8	6	—	—	5	—	2
IX	30	8	12	8	2	—	—	2	1	1
X	34	16	5	4	3	1	—	—	6	—
XI	32	6	10	6	3	2	4	—	7	2
XII	3	1	6	1	—	3	6	—	5	—

Jahr, Monat	Windgeschwindig- keit in m/sec		Windverteilung ²⁾								
	mittlere	höchste	N	NO	O	SO	S	SW	W	NW	Kalme
1968.....	3,5	31,1	91	53	64	186	93	44	276	212	79
1969.....	3,4	31,4	95	84	80	169	75	42	266	211	73
1970.....	3,6	26,9	83	58	58	121	71	57	365	225	57
1971.....	3,3	28,9	98	57	66	165	79	49	306	203	72
1972.....	3,4	27,5	76	67	86	236	82	36	252	179	84
I.....	3,2	21,9	6	6	12	40	10	—	4	2	13
II.....	3,8	21,1	3	8	6	38	9	1	5	9	8
III.....	3,6	25,6	6	4	8	25	10	6	15	10	9
IV.....	3,7	20,6	9	3	2	8	7	—	37	20	4
V.....	3,0	20,0	4	4	9	13	8	5	31	9	10
VI.....	3,6	23,9	8	9	6	14	10	1	23	17	2
VII.....	3,4	27,5	9	5	6	8	1	1	29	29	5
VIII.....	3,4	21,4	12	7	4	10	6	1	20	27	6
IX.....	2,8	26,1	6	5	7	13	2	1	22	21	13
X.....	3,3	19,2	10	11	3	12	4	4	23	22	4
XI.....	3,6	21,1	1	3	9	10	6	14	33	7	7
XII.....	3,3	16,9	2	2	14	45	9	2	10	6	3

Jahr	Letzte Schneedecke	Letzter Frühlingsfrost	Erster Herbstfrost	Erster Schnee (-regen)	Erste Schneedecke
1968	12. März	12. April	21. Oktober	14. November	16. November
1969	29. März	20. April	7. November	19. November	28. November
1970	5. April	5. April	18. Oktober	5. Dezember	19. Dezember
1971	23. März	23. März	16. Oktober	19. November	20. November
1972	14. März	14. März	20. Oktober	19. November	25. November

1) Mittel der Windregistrierung mindestens 10 Minuten lang \geq 36 km/h. — 2) Messungen täglich um 7^h, 14^h und 21^h.

Standort	Deckelkote in m ¹)	Wasserstand in m über (+), unter (—) dem Wiener Bezugshorizont (= alter Pegelnulppunkt der Schwedenbrücke) 156,68 m						
		mittlerer					höchster	niedrigster
		1968	1969	1970	1971	1972		
<i>A. Brunnen</i>								
1. Bezirk:								
Domgasse 4	+16,59	+ 0,82	+ 0,83	+ 0,77	+ 0,81	+ 1,12	+ 1,32	+ 0,80
Heiligenkreuzer Hof	+13,37	+ 0,38	+ 0,42	+ 0,37	+ 0,26	+ 0,44	+ 0,61	+ 0,15
Rathausplatz, Tiefgarage ...	+ 8,52	.	.	.	+ 2,30	+ 2,09	+ 2,17	+ 2,03
Stadtpark	+11,75	+ 2,25	+ 2,27	+ 2,48	+ 2,35	+ 2,36	+ 2,45	+ 2,30
2. Bezirk:								
Augarten, Gärtnerei	+ 4,81	— 0,38	— 0,64	— 0,44	— 0,77	— 2,31	— 1,00	— 2,57
Freudenau, Rennplatz	+ 0,94	— 3,33	— 3,64	— 3,04	— 3,81	— 4,21	— 3,43	— 4,66
Handelskai 138	+ 5,42	+ 0,16	— 0,39	+ 0,88	— 0,46	— 0,58	+ 0,88	— 1,45
Prater, Birkenwiese (Bundesspielplatz)	+ 1,56	— 2,18	— 2,46	— 2,12	— 2,67	— 3,25	— 2,65	— 3,60
Prater, Messegelände, Brunnen 1	+ 3,27	— 0,88	— 1,24	— 0,42	— 1,31	— 1,57	— 0,78	— 2,06
Praterstern								
Objekt 44, bei Lassallestr. .	+ 3,70	— 0,65	— 0,86	— 0,31	.	— 1,64	— 1,47	— 1,81
Objekt 47, bei Eminger....	+ 3,68	— 0,75	— 1,02	— 0,67	— 1,07	— 1,07	— 0,60	— 1,54
Objekt 49, bei Nordbahn..	+ 3,22	— 0,61	— 0,89	— 0,27	— 0,98	— 1,45	— 1,12	— 1,66
Prater, Trabrennplatz	+ 2,28	— 1,07	— 1,49	— 0,49	— 1,55	— 1,73	— 0,87	— 2,37
Stadionbad	+ 1,24	— 2,08	— 2,35	— 1,69	— 2,42	— 2,81	— 2,28	— 3,26
Taborstraße-Glockengasse...	+ 5,96	— 0,73	— 0,97	— 0,76	— 1,10	— 1,76	— 1,58	— 1,95
3. Bezirk:								
Arsenal, bei Objekt 18	+40,87	+30,20	+30,25	+30,36	+30,17	+30,18	+30,37	+30,02
Göllnergasse 6	+ 4,19	— 1,53	— 1,59	— 1,52	— 1,94	— 2,24	— 1,96	— 2,50
Kolonitzplatz	+ 5,55	— 1,05	— 1,25	— 1,10	— 1,50	— 1,98	— 1,50	— 2,29
Rennweg 54	+20,45	+ 2,35	+ 2,45	+ 2,64	+ 2,52	+ 2,54	+ 2,66	+ 2,41
Tongasse 12	²⁾ +11,78	+ 0,42	+ 0,48	+ 0,42	+ 0,29	+ 0,54	+ 0,88	+ 0,10
4. Bezirk:								
Belvederegasse 20	+30,47	+24,09	+24,11	+24,09	+24,11	+24,07	+24,35	+23,82
Danhausergasse 3	+21,20	+15,10	+15,31	+15,17	+15,10	+15,53	+15,64	+15,37
Karlgasse 14	+15,55	+ 7,10	+ 7,24	+ 7,33	+ 6,80	+ 7,08	+ 7,21	+ 6,94
Karlsplatz 13 (Techn. Hochschule)	+13,58	+ 6,38	+ 6,43	+ 6,39	+ 5,62	+ 6,48	+ 6,85	+ 6,16
Karolinengasse 3	+35,18	+26,66	+26,59	+26,57	+26,62	+26,56	+26,69	+26,43
Rechte Wienzeile 13	³⁾ +13,08	+ 9,98	+ 9,99	+10,01	+ 9,99	+ 9,99	+10,03	+ 9,90
Schäffergasse 3	⁴⁾ +13,60	+12,29	+12,50	+12,71	+13,04	+12,83	+13,02	+12,62
Taubstummengasse 3	+18,75	+ 7,34	+ 7,54	+ 7,60	+ 7,22	+ 7,21	+ 7,53	+ 6,97
5. Bezirk:								
Einsiedlerplatz 4	+22,37	+18,91	+18,93	+18,95	+18,88	+18,96	+19,06	+18,88
Johannagasse 11	⁵⁾ +26,99	+21,77	+21,79	+21,84	+21,46	+21,32	+21,42	+21,22
Kettenbrückengasse 19.....	+16,16	+11,82	+11,82	+11,81	+11,82	+11,75	+11,79	+11,69

Angaben der Magistratsabteilung für Brücken- und Wasserbau.

1) Kote bezogen auf den Wiener Bezugshorizont (= 156,68 m über dem Adriatischen Meer). — 2) 2,40 m unter dem Hofterrain. — 3) Straßenterrainkote: 14,28. — 4) Straßenterrainkote: 18,08. — 5) Neue Deckelkote +26,92 ab 1. 1. 1969.

1.02 Grundwasserstände (1. Fortsetzung)

Standort	Deckelkote in m	Wasserstand in m über (+), unter (—) dem Wiener Bezugshorizont (= alter Pegelnullpunkt der Schwedenbrücke) 156,68 m						
		mittlerer					höchster	niedrigster
		1968	1969	1970	1971	1972		
Laurengasse 3	+40,55	+35,26	+35,91	+36,09	+36,10	+36,24	+36,46	+36,16
Margaretenstraße 103	+22,33	+17,04	+17,12	+17,18	+17,10	+17,04	+17,13	+16,96
Nikolsdorfer Gasse 2	+30,93	+22,62	+22,78	+22,81	+22,49	+22,62	+23,11	+22,43
Reinprechtsdorfer Str.- Grünwaldgasse	+43,28	+35,11	+35,51	+35,39	+34,97	+34,89	+34,93	+34,80
6. Bezirk:								
Gumpendorfer Straße 81	+25,93	+17,20	+17,30	+17,37	+17,29	+17,26	+17,57	+17,14
Liniengasse 17	+29,06	+19,64	+19,73	+19,79	+19,68	+19,65	+19,74	+19,57
Millergasse 36	+37,36	+33,16	+33,29	+33,30	+33,32	+33,31	+33,68	+33,17
Mollardgasse 21	+17,55	+14,89	+14,92	+14,92	+14,90	+14,87	+14,93	+14,80
Stiegengasse 9	+18,39	+12,40	+12,50	+12,61	+12,61	+12,58	+12,69	+12,47
Webgasse 9	+25,78	+18,26	+18,35	+18,39	+18,34	+18,37	+18,47	+18,28
7. Bezirk:								
Bernardgasse 2	+36,24	+32,03	+32,11	+32,16	§ +32,05	+32,04	+32,09	+31,98
Kaiserstraße 12	+45,52	+37,74	+37,76	+37,79	+37,73	+37,70	+37,82	+37,58
Kirchengasse 46	+31,12	+24,38	+24,43	+24,39	+24,35	+24,28	+24,34	+24,20
Lerchenfelder Straße 15	+33,39	+20,39	+20,47	+20,61	+20,59	+20,38	+20,51	+20,27
Mariahilfer Straße 100	+41,38	+36,45	+36,47	+36,68	+36,27	+36,51	+36,91	+36,22
8. Bezirk:								
Blindengasse 16	+44,11	+34,95	+35,01	+35,11	+34,97	+34,99	+35,07	+34,87
Josefstädter Straße 19	+36,96	+26,13	+26,20	+26,22	+26,34	+26,49	+26,90	+25,98
Skodagasse 22	+36,14	+27,56	+27,66	+27,63	+27,44	+26,82	+26,98	+26,70
9. Bezirk:								
Berggasse 35	¹⁾ + 2,72	— 0,35	— 0,51	— 0,56	— 0,73	— 1,32	— 1,15	— 1,54
Nußdorfer Straße 71	+19,54	+ 2,95	+ 3,18	+ 3,45	+ 4,04	+ 4,07	+ 4,22	+ 3,93
Währinger Straße 43	+18,90	+ 3,15	+ 3,19	+ 3,49	+ 4,00	+ 4,03	+ 4,21	+ 3,81
10. Bezirk:								
Burgenlandgasse- Palisagasse	+92,15	+88,85	+89,37	+89,65	+89,15	+89,36	+90,09	+88,59
Columbusplatz 8	+47,27	+37,29	+37,47	+37,40	+37,34	+37,37	+37,66	+37,07
Favoritenstraße 264	+37,47	+31,44	+31,43	+31,58	+31,27	+31,18	+31,80	+30,82
Holbeingasse 18	+82,69	+67,52	+67,49	+67,56	+67,55	+67,49	+67,67	+67,28
Holzknichtstraße, bei 67	+88,33	+81,24	+81,58	+81,51	+80,98	+80,57	+81,45	+80,05
Keplerplatz 7	+49,78	+40,38	+40,38	+40,44	+40,60	+40,50	+40,63	+40,35
Klederinger Straße 180	+17,86	+13,97	+13,95	+13,92	+13,91	+13,90	+14,00	+13,83
Raaberbahngasse 22	+48,90	+42,06	+42,34	+42,40	+42,33	+42,45	+42,62	+42,29
Rothneusiedl 56	+25,63	+20,62	+20,70	+20,89	+20,58	+20,61	+21,13	+19,14
Triester Straße-Altmanns- dorfer Weg	+41,31	+37,35	+37,68	+38,16	+38,17	+37,31	+37,80	+36,94
Triester Straße, Konstr.- Nr. 156a	+35,99	+32,85	+32,91	+32,98	+32,92	+33,02	+33,29	+32,80
Waldmüllerpark	+44,04	+42,25	+42,63	+42,53	+42,76	+41,93	+42,98	+41,56
11. Bezirk:								
Albern, Kremserfeld	— 0,71	.	— 3,92	— 3,52	— 4,51	— 4,90	— 3,43	— 5,70
Mautner Markhof-Gasse 29 .	+ 2,56	+ 0,39	+ 0,49	+ 0,61	+ 0,58	+ 0,71	+ 0,86	+ 0,48

1) Ca. 5 m unter dem Straßenniveau.

Standort	Deckelkote in m	Wasserstand in m über (+), unter (—) dem Wiener Bezugshorizont (= alter Pegelnullpunkt der Schwedenbrücke) 156,68 m						
		mittlerer					höchster	niedrigster
		1968	1969	1970	1971	1972		
Gaswerk Simmering, bei								
Behälter 3	+ 3,86	— 2,60	— 3,25	— 3,00	— 4,28	— 3,51	— 2,99	— 4,98
8. Haidequerstraße-Neu-								
rissenweg	+ 0,70	— 3,30	— 3,56	— 3,06	— 3,94	— 4,29	— 3,73	— 4,60
Haindlgasse ggüb. Nr. 49 ...	+ 0,65	— 3,34	— 3,60	— 3,14	— 3,94	— 4,25	— 3,72	— 4,51
Sellingergasse 7	+ 1,51	— 3,40	— 3,66	— 3,18	— 4,28	— 5,10	— 4,23	— 5,40
Simmeringer Hauptstraße 3 .	+15,68	— 1,83	— 2,02	— 1,91	— 2,28	— 2,73	— 2,65	— 2,80
Simmeringer Haupt-								
straße 38—40	+17,91	— 1,93	— 2,16	§ — 2,02	— 2,63	— 3,24	— 3,06	— 3,36
Simmeringer Ortsfriedhof ...	+ 2,01	— 2,56	— 2,70	— 2,31	— 2,82	— 3,63	— 3,29	— 3,86
Zentralfriedhof, 2. Tor	+15,28	— 2,97	— 3,15	— 2,94	— 3,46	— 3,99	— 3,61	— 4,30
12. Bezirk:								
Arndtstraße 74	+27,99	+23,28	+23,32	+23,32	+23,23	+23,02	+24,34	+23,11
Dunklergasse 19	+24,26	+21,88	+21,89	+21,90	+21,80	+21,82	+22,00	+21,69
Hetzendorfer Straße 111	+63,77	+55,62	+55,17	+55,30	§ +55,29	+55,07	+55,29	+54,89
Singrienergasse 13	+38,58	+34,02	+34,07	+34,42	+34,39	+34,19	+34,89	+33,85
Südwestfriedhof.....	+60,66	+56,95	+56,91	+56,74	+56,45	+56,68	+57,60	+55,81
Vierthalgasse 4.....	+36,41	+33,88	+33,83	+33,84	+33,87	+33,89	+34,15	+33,73
13. Bezirk:								
Altersheim Lainz.....	+73,34	+67,24	+67,18	+67,22	+67,22	+67,26	+67,40	+67,19
Am Platz 2	+39,50	+33,64	+33,72	+33,85	+33,79	+33,83	+34,06	+33,68
Auhof 13, Pulverstampftor ..	+64,07	+59,06	+59,29	+59,41	+59,47	+59,40	+59,81	+59,06
Auhofstraße 20	+39,55	+35,33	+35,58	+35,61	+35,42	+35,68	+35,95	+35,30
Glasauergasse 6	+64,29	+61,60	+61,71	+62,07	+62,26	+62,19	+62,91	+61,80
Lainzerbachstraße 11	+86,24	+84,19	+84,33	+84,54	+84,49	+84,47	+84,88	+84,36
Dr. Schober-Straße 1d	+89,83	+86,01	+86,18	+86,63	+86,38	+86,34	+87,45	+85,60
Rotenberggasse 8	+69,88	+66,88	+67,21	+67,53	+67,08	+67,30	+68,67	+66,66
Schloß Schönbrunn,								
Apothekerhof	+31,21	+27,45	+27,43	+27,52	+27,36	+27,49	+27,83	+27,13
Speisinger Straße 44	+66,04	+63,73	+63,99	+64,55	+64,03	+63,98	+65,21	+63,33
Tuersgasse 15.....	+47,41	+43,62	+43,66	+43,75	+43,72	+43,50	+44,16	+43,59
Winzerstraße 2	1) +88,86	+85,46	+85,73	+86,26	+85,70	+86,06	+87,60	+84,96
14. Bezirk:								
An der Niederhaid 14	+121,60	+119,00	+119,12	+119,24	+118,95	+119,13	+119,96	+118,22
Bahnwächterhaus 9 beim								
Hütteldorfer Bad.....	+56,09	+51,48	+51,63	+51,63	+51,49	+51,54	+51,99	+51,32
Einwanggasse 14	+41,30	+37,56	+37,32	+37,63	+37,44	+37,59	+38,60	+36,83
Felbigergasse 59	+58,02	+55,84	+55,98	+56,22	+55,88	+56,10	+56,73	+55,52
Hadersdorf-Weidlingau,								
Hauptstraße 3	+67,03	+60,00	+60,19	+60,47	+60,21	+60,20	+61,49	+59,73
Mauerbachstraße 4.....	+69,29	+61,53	+61,89	+62,28	+62,08	+61,85	+62,51	+61,71
Linzer Straße 292	+59,53	+58,31	+58,43	+58,60	+58,55	+58,54	+58,62	+58,39
Linzer Straße 388	+65,77	+64,19	+64,35	§ +64,30	+64,28	+64,67	+64,83	+64,50
Linzer Straße 487	+65,79	+58,07	+58,23	+58,16	+57,83	+58,18	+58,42	+57,82
Missindorfstraße 7	+55,68	+51,22	+51,96	+52,43	+52,41	+52,49	+52,57	+52,41
15. Bezirk:								
Friedrichsplatz 1	+47,56	+42,15	+42,20	+42,23	+42,19	+42,20	+42,26	+42,16
Heinickegasse 6.....	2) +30,06	+25,03	+25,09	+25,13	+25,12	+25,11	+25,16	+25,00

1) Neue Deckelkote +88,62 ab 1. 1. 1971. — 2) Ca. 1,30 m über dem Straßenniveau.

1.02 Grundwasserstände (3. Fortsetzung)

Standort	Deckelkote in m	Wasserstand in m über (+), unter (—) dem Wiener Bezugshorizont (= alter Pegelnulppunkt der Schwedenbrücke) 156,68 m						
		mittlerer					höchster	niedrigster
		1968	1969	1970	1971	1972		
Lehnergasse 4	+44,07	+33,40	+33,18	+33,52	+33,45	+33,70	+34,13	+33,31
Rauchfangkehrergasse 6	+27,51	+22,47	+22,43	+22,65	+22,52	+22,59	+22,97	+22,32
Stättermayergasse 29	+71,71	+59,35	+59,17	+59,28	+59,29	+59,58	+60,26	+59,14
Talgasse 2.....	+37,37	+31,91	+31,89	+31,66	+31,72	.	.	.
Zinckgasse 5	+53,74	+45,17	+45,25	+45,40	+45,16	+45,07	+45,29	+44,92
16. Bezirk:								
Bachgasse 17	+48,42	+45,35	+45,47	+45,67	+45,32	+45,23	+46,26	+44,76
Grundsteingasse 65	+46,31	+42,10	+42,10	+42,21	+42,36	+42,06	+42,50	+41,92
Hasnerstraße 52—54	+54,45	+49,00	+49,16	+49,26	+49,08	+49,19	+49,38	+49,01
Hasnerstraße 123	+64,63	+57,64	+57,34	+57,26	+57,25	+57,53	+57,74	+57,18
Musilplatz 2	+71,20	+66,42	+66,48	+66,47	+66,47	+66,55	+66,75	+66,46
Payergasse 13.....	+49,17	+39,72	+39,74	+39,76	+39,79	+39,88	+40,00	+39,72
Stillfriedplatz, Pumpenhaus..	+66,06	+59,06	+58,93	+58,99	+59,17	+59,59	+59,98	+59,26
17. Bezirk:								
Dornbacher Straße 91	+87,08	+85,18	+85,45	+85,72	+85,80	.	.	.
Franz Glaser-Gasse 1	+99,57	+92,78	+93,02	+93,49	+93,03	+93,36	+96,62	+92,23
Hormayrgasse 25	+45,09	+40,93	+40,86	+40,92	+40,69	+40,89	+40,98	+40,81
Lobenhauergasse 8	+46,60	+42,38	+42,26	+42,13	+41,00	+41,08	+41,30	+40,88
Pezzl-gasse 3	+36,49	+33,80	+33,72	+33,70	+33,86	+34,23	+34,42	+33,91
Weißgasse 1	+50,94	+45,78	+45,88	+45,91	+45,72	+45,87	+46,23	+45,50
18. Bezirk:								
Gentzgasse 45	+32,36	+28,37	+28,41	+28,46	+28,44	+28,42	+28,48	+28,37
Gentzgasse 126	+47,99	+40,15	+40,04	+40,18	+39,89	+39,86	+39,98	+39,77
Gentzgasse 162	+55,29	+43,84	+44,21	+44,96	+44,69	+44,61	+44,85	+44,36
Gersthofer Straße 143	+75,24	+68,66	+68,32	+68,42	+68,85	.	.	.
Gertrudplatz 5	+33,78	+26,93	+27,01	+27,07	+26,94	+26,99	+27,21	+26,88
Geymüllergasse 1	+106,66	+105,43	+105,44	+105,57	+105,37	+105,43	+105,69	+105,31
Scheibenbergstraße 63	+88,40	+68,93	+68,67	+68,62	+68,81	+68,72	+68,80	+68,61
Schumanngasse 6	+43,98	+28,40	+28,45	+28,57	+28,57	+28,45	+28,68	+28,23
19. Bezirk:								
Beethovengang 12.....	+42,51	+35,41	+35,44	+35,58	+35,53	+35,55	+35,73	+35,40
Billrothstraße 14	+31,44	+25,87	+25,80	+26,02	+25,85	+26,17	+26,45	+25,52
Bloschgasse 3	+10,68	+ 9,86	+ 9,95	+ 9,91	+ 9,92	+ 9,75	+ 9,98	+ 9,40
Chimanistraße 9	+42,68	+34,86	+35,11	+35,36	+35,18	+35,29	+35,87	+34,84
Gatterburggasse 14	+27,58	+21,69	+21,98	+22,01	+21,89	+21,76	+22,15	+21,32
Grinzinger Straße 147	+ 7,81	+ 1,23	+ 0,71	+ 1,10	+ 0,64	— 0,02	+ 0,41	— 0,43
Kahlenberger Straße 25	+22,91	+21,07	+21,06	+21,07	+21,07	+21,10	+21,18	+21,02
Muthgasse 109.....	+ 7,86	+ 1,24	+ 0,95	+ 1,01	+ 0,65	— 0,02	+ 0,36	— 0,35
Sieveringer Straße 2	+48,60	+38,00	+37,65	+37,65	+37,77	+37,72	+37,82	+37,61
Sieveringer Straße 269a	+126,16	+125,52	+125,49	+125,58	+125,54	+125,45	+125,60	+125,26
St. Georg-Platz	+20,35	+17,14	+17,19	+17,21	+17,22	+17,18	+17,41	+17,10
Zahnradbahnstraße 22	+31,18	+27,59	+27,25	+27,47	+27,24	+27,31	+27,60	+27,15
20. Bezirk:								
Dresdner Straße 119	+ 5,67	— 0,11	— 0,58	+ 0,27	— 0,67	— 0,94	+ 0,02	— 1,56
Kapaunplatz, Grünanlage ..	+ 8,25	+ 1,12	+ 0,66	+ 1,67	+ 0,55	+ 0,44	+ 2,20	— 0,47
Lorenz Müller-Gasse, Sportplatz.....	+ 5,44	+ 0,41	+ 0,19	+ 0,46	— 0,18	— 0,53	+ 0,09	— 0,98

Standort	Deckelkote in m	Wasserstand in m über (+), unter (—) dem Wiener Bezugshorizont (= alter Pegelnulppunkt der Schwedenbrücke) 156,68 m						
		mittlerer				höchster	niedrigster	
		1968	1969	1970	1971	1972		
Sachsenplatz, Park	+ 6,23	+ 0,04	— 0,35	+ 0,13	— 0,44	— 0,91	— 0,35	— 1,30
Wallensteinplatz, Park	+ 6,00	— 0,05	— 0,36	— 0,06	— 0,50	— 0,99	— 0,59	— 1,33
21. Bezirk:								
Anton Störck-Gasse 50	+ 7,23	+ 0,07	— 0,34	+ 0,59	— 0,25	— 0,44	+ 0,06	— 1,01
Fahrbachgasse-Franklin- straße	+ 5,40	— 0,44	— 0,75	— 0,04	— 0,77	— 0,94	— 0,48	— 1,43
Freiheitsplatz, Grünanlage ..	+ 10,34	— 0,07	§ — 0,17	— 0,19	— 0,14	— 0,50	— 0,36	— 0,60
Großfeld-Siedlung, Jerusalemgasse 20	+ 4,76	— 1,59	— 1,99	— 1,75	— 1,75	— 2,11	— 1,92	— 2,27
Rieglgasse bei Nr. 17	+ 4,99	— 1,59	— 1,98	— 1,77	— 1,72	— 2,09	— 1,98	— 2,23
Rieglgasse bei Nr. 99	+ 3,97	— 1,73	— 2,13	— 1,85	— 1,87	— 2,22	— 2,10	— 2,37
Jedleseer Friedhof	+ 6,46	+ 0,63	+ 0,68	+ 0,97	+ 0,66	+ 0,78	+ 1,27	+ 0,59
Kinzerplatz	+ 5,39	— 1,13	— 1,27	— 0,68	— 1,22	— 1,48	— 1,00	— 1,87
Leopoldauer Straße 161	+ 4,96	— 1,49	— 1,85	— 1,56	— 1,62	— 1,95	— 1,48	— 2,28
Nordrand-Siedlung, Lafnitzgasse	+ 5,13	— 1,45	— 1,85	— 1,63	— 1,56	— 1,93	— 1,82	— 2,08
Lavantgasse	+ 5,02	— 1,44	— 1,76	— 1,53	— 1,47	— 1,84	— 1,77	— 1,95
Obergfellplatz, gegenüber Nr. 7	+ 6,84	— 0,20	— 0,57	+ 0,13	— 0,57	— 0,73	— 0,21	— 1,17
Ödenburger Straße- Mitterhofergasse	+ 6,09	— 0,25	— 0,55	— 0,15	— 0,37	— 0,77	— 0,57	— 0,98
Scheydgasse 38—40 bei Dir.-Geb.	+ 7,97	+ 1,84	+ 1,69	+ 2,15	+ 1,83	+ 1,72	+ 2,10	+ 1,47
Schichtweg	+ 4,39	— 1,61	— 1,76	— 1,39	— 1,63	— 1,95	— 1,67	— 2,13
Strebersdorf, Friedhof	+ 8,09	—	—	—	+ 0,51	+ 0,05	+ 0,17	— 0,05
22. Bezirk:								
Aspernstraße 115	+ 2,01	— 3,25	— 3,38	— 3,21	— 3,43	— 3,77	— 3,69	— 3,87
Aspern, Biberhaufenweg- Franzosenweg	+ 0,17	— 2,98	— 3,20	— 2,24	— 2,75	— 2,94	— 2,53	— 3,29
Mittleres Hausfeld, Lavendelweg 61	+ 1,62	— 3,45	— 3,69	— 3,59	— 3,54	— 3,97	— 3,85	— 4,09
Breitenlee, Hauptplatz	+ 1,99	— 3,00	— 3,27	— 3,11	— 3,13	— 3,45	— 3,31	— 3,60
Gänseblümchenweg	+ 0,13	— 3,90	— 4,10	— 3,95	— 4,10	— 4,44	— 4,28	— 4,64
Unterfeldweg bei Nr. 54 ..	+ 2,18	— 3,11	— 3,42	— 3,27	— 3,26	— 3,61	— 3,52	— 3,79
Erzherzog Karl-Straße- Magdeburgstraße	+ 3,34	— 2,19	— 2,47	— 2,04	— 2,56	— 2,83	— 2,52	— 3,06
Eßling, Deindorf-Siedlung, Gartenheimstr.	— 0,48	— 5,24	— 5,34	— 5,21	— 5,44	— 5,85	— 5,73	— 6,00
Hauptstr. 81—87	+ 0,33	— 4,36	— 4,48	— 4,56	— 4,56	— 4,96	— 4,87	— 5,06
Hauptstr. bei Nr. 111	— 0,58	— 4,64	— 4,89	— 4,75	— 4,85	— 5,23	— 5,13	— 5,35
Schafflerhof	+ 0,59	— 4,58	— 4,70	— 4,60	— 4,76	— 5,11	— 5,02	— 5,22
Hebewerk Stadlau	+ 2,07	— 1,74	— 2,26	— 1,21	— 2,45	— 2,24	— 1,25	— 3,03
Hochwaldweg-Seerosenweg ..	+ 3,36	— 1,40	— 1,67	— 1,05	— 1,70	— 1,94	— 1,58	— 2,27
Kagran, Breitenleer Straße, gegenüber Konstr.- Nr. 427	¹⁾ + 3,23	— 2,40	— 2,73	— 2,55	— 2,40	— 2,70	— 2,63	— 2,82
Kagraner Platz, Park	+ 4,45	— 2,07	— 2,38	— 2,13	— 2,20	— 2,53	— 2,40	— 2,63
Siebeckstr. 14	+ 2,26	— 0,33	— 0,46	— 0,60	— 1,22	— 1,16	+ 0,19	— 2,34
Lobau, Forsthaus	— 2,96	— 4,59	— 4,73	— 4,17	— 4,92	— 5,18	— 4,78	— 5,61
Frauengrübél	— 1,46	— 5,09	— 5,35	— 4,33	— 5,54	— 5,75	— 4,56	— 6,31
Hubertusdamm	— 1,14	— 7,04	— 8,03	— 6,94	— 8,05	— 8,15	— 6,69	— 9,19
Kühwörth, Jägerhaus	— 3,04	— 7,93	— 8,29	.	— 8,56	— 8,58	— 7,49	— 8,99

1) Straßenterrainkote: +3,11.

1.02 Grundwasserstände (5. Fortsetzung)

Standort	Deckelkote in m	Wasserstand in m über (+), unter (—) dem Wiener Bezugshorizont (= alter Pegelnullpunkt der Schwedenbrücke) 156,68 m						
		mittlerer					höchster	niedrigster
		1968	1969	1970	1971	1972		
Rohrwandbrunnen	— 3,25	— 6,14	— 6,28	— 5,77	— 6,42	— 6,63	— 5,75	— 6,97
unterhalb Stellwerk 2	— 0,39	— 3,20	— 3,79	— 1,98	— 3,87	— 4,17	— 2,79	— 4,79
Quadenstraße, Feld	+ 2,05	— 2,60	— 2,87	— 2,94	— 2,99	— 3,33	— 3,23	— 3,47
Stadlauer Friedhof	+ 1,89	— 2,63	— 2,85	— 2,41	— 3,02	— 3,12	— 2,97	— 3,32
Steigenteschgasse 343	+ 3,44	— 2,12	— 2,41	— 2,14	— 2,30	— 2,62	— 2,49	— 2,74
Süßenbrunn, Schloß	+ 3,84	— 1,95	— 2,27	— 2,01	— 2,07	— 2,45	— 2,35	— 2,59
Wagramer Straße 96—98....	+ 4,59	— 1,49	— 1,81	— 1,35	— 1,69	— 2,00	— 1,74	— 2,19
23. Bezirk:								
Atzgersdorf, Atzgersdorfer								
Straße 275	+57,68	+55,81	+56,01	+56,23	+55,95	+56,20	+56,96	+55,42
Breitenfurter Straße 351....	+60,40	+57,73	+57,30	+57,20	+56,95	+56,98	+57,45	+55,50
Erlaa, Anton Baum-								
gartner-Straße 10	+44,75	+40,30	+40,52	+40,91	+40,54	+40,68	+41,46	+40,36
Grawatschgasse 3—5	+43,21	+38,94	+39,06	+39,09	+38,96	+38,90	+39,25	+38,68
Inzersdorf, Futterknecht-								
gasse 35	+36,70	+34,05	+34,33	+34,30	+33,89	.	.	.
Hochwassergasse 24	+29,06	+27,12	+27,32	+27,50	+27,16	+26,99	+27,87	+26,37
Laxenburger Straße-								
Blumental	+29,80	+27,51	+26,89	+26,74	+26,57	+26,63	+26,97	+26,49
Laxenburger Straße-								
Hochspannungsleitung....	+37,74	+34,67	+34,51	+34,68	+33,77	+34,07	+35,30	+33,36
Vösendorfer Str.-Bild-								
stock „Rotes Kreuz“	+35,20	+32,42	+32,58	+32,38	+32,22	+32,33	+32,90	+32,03
Kalksburg, Breitenfurter								
Straße 537	1) +94,12	+90,06	+90,03	+90,20	+90,02	+90,06	+91,42	+89,56
Liesing, Altersheim	+68,44	+67,99	+67,86	+68,33	+67,92	+68,32	+68,52	+68,01
Karl Sarg-Gasse 2.....	+66,99	—	—	—	+62,45	+62,58	+64,12	+62,08
Liesinger Friedhof	+64,76	+61,51	+61,46	+61,51	+60,99	+61,21	+62,39	+60,58
Mauer, Endresstraße 86	+77,82	+73,78	+73,78	+73,92	+73,61	+73,34	+73,78	+73,05
Endresstraße 90	+79,60	+75,01	+74,97	+75,21	+74,73	+74,28	+74,59	+74,00
Lange Gasse 123	+117,16	+112,39	+112,28	+112,44	+111,99	+112,23	+114,49	+112,42
Rodaun, Friedhof.....	+81,29	+76,86	+76,92	+77,17	+77,04	+77,10	+77,89	+76,51
Siebenhirten, Perfekta-								
straße 43	+46,85	+41,91	+42,14	+42,19	+42,13	+42,14	+42,35	+41,79
Wettengelgasse 27,								
Brunnen II	+46,37	+44,94	+45,06	+45,49	+41,65	+41,86	+42,44	+41,50
B. U-Bahn-Bohrlöcher ²⁾								
1. Bezirk:								
Burgring, gegenüber								
Burgtor	+22,74	+ 4,02	+ 4,01	+ 4,99	+ 6,47	+ 6,45	+ 6,53	+ 6,37
Burgring, gegenüber								
Schmerlingplatz	+22,59	+ 3,86	+ 3,84	+ 4,08	+ 4,07	+ 3,92	+ 3,99	+ 3,81
Fischhof I	+13,28	+ 0,55	+ 0,63	+ 0,66	+ 0,61	+ 0,94	+ 1,11	+ 0,57
Franz Josefs-Kai 17	+ 9,66	+ 1,35	— 0,63	— 0,54	— 0,49	— 1,36	— 1,32	— 1,42
Franz Josefs-Kai 33	+ 8,01	— 0,55	— 0,80	— 0,83	— 1,13	— 1,90	— 1,64	— 2,10
Graben 32	+15,39	+ 1,09	+ 1,16	+ 1,16	+ 1,39	+ 1,45	+ 1,53	+ 1,28
Griechengasse-Rotenturm-								
straße	+ 9,25	+ 0,18	+ 0,14	+ 0,11	+ 0,07	— 0,02	+ 0,25	— 0,37
Marco d'Aviano-Gasse 2 ...	+18,01	+ 4,12	.	+ 4,14	+ 4,15	+ 4,15	+ 4,21	+ 4,09

1) Neue Deckelkote +94,62 ab 20. 8. 1968. — 2) Bei den U-Bahn-Bohrlöchern: Kote der Rohroberkante.

Standort	Deckelkote in m	Wasserstand in m über (+), unter (—) dem Wiener Bezugshorizont (= alter Pegelnullpunkt der Schwedenbrücke) 156,68 m						
		mittlerer					höchster	niedrigster
		1968	1969	1970	1971	1972		
Neuer Markt 9	+17,50	+ 3,16	.	+ 3,10	+ 3,16	+ 3,17	+ 3,23	+ 3,11
Opernring, gegenüber Nr. 21—23	+21,85	+ 4,27	.	+ 4,44	+ 4,75	+ 4,61	+ 4,79	+ 4,50
Rabensteig 6—8	+ 9,77	+ 0,13	+ 0,14	+ 0,10	+ 0,57	+ 0,32	+ 0,51	+ 0,05
Rotenturmstraße 10—12	+12,54	+ 0,56	+ 0,52	+ 0,55	+ 0,36	+ 0,76	+ 1,10	+ 0,49
Rotenturmstraße- Fleischmarkt	+11,41	+ 0,34	+ 0,41	+ 0,56	+ 0,40	+ 0,53	+ 0,67	+ 0,23
Schottenring bei Nr. 15—17 .	+12,75	— 0,19	— 0,37	— 0,37	— 0,45	— 1,11	— 0,73	— 1,30
Schottenring bei Nr. 35	+ 7,61	— 0,47	— 0,65	— 0,65	— 0,88	— 1,56	— 1,21	— 1,84
Schubertring 13	+13,63	+ 3,79	.	+ 3,99	+ 4,01	+ 4,03	+ 4,16	+ 3,86
Seilergasse 3	+16,02	+ 1,16	+ 1,14	+ 1,15	+ 1,41	+ 1,47	+ 1,54	+ 1,37
Seilergasse 15	+16,98	+ 1,20	.	+ 1,16	+ 1,43	+ 1,52	+ 1,58	+ 1,40
Stock im Eisen-Platz	+15,39	+ 0,97	+ 1,08	+ 1,07	+ 1,21	+ 1,35	+ 1,46	+ 1,19
2. Bezirk:								
Ausstellungsstraße bei Nr. 21—23	+ 4,07	— 1,02	— 1,27	— 0,62	— 1,44	— 1,80	— 1,22	— 2,22
Lassallestraße, Tankstelle ...	+ 4,16	— 0,37	— 0,75	— 0,05	— 0,83	— 1,31	— 0,64	— 1,74
Praterstern	+ 3,59	— 0,54	— 0,97	— 0,63	— 1,07	— 1,65	— 1,30	— 1,96
Praterstraße 1	+ 5,27	— 0,85	— 1,19	— 1,05	— 1,22	.	.	.
Praterstraße 10	+ 5,19	— 0,80	— 1,42	— 1,08	— 1,31	— 2,00	— 1,75	— 2,23
Praterstraße 19	+ 4,59	— 0,72	— 1,12	— 0,97	— 1,23	— 1,99	— 1,81	— 2,19
Praterstraße 30	+ 4,68	— 0,73	— 1,04	— 0,93	— 1,18	— 1,77	— 1,79	— 2,14
Praterstraße 33	+ 4,66	— 0,68	— 0,95	— 0,82	— 1,22	— 1,68	— 1,43	— 1,82
Praterstraße 42	+ 4,30	— 0,69	— 0,96	— 0,82	— 1,15	— 1,75	— 1,49	— 2,00
Praterstraße- Rotensterngasse	+ 4,37	— 0,51	— 0,95	— 0,68	— 1,11	— 1,72	— 1,53	— 1,92
4. Bezirk:								
Favoritenstraße 38 Grünfläche	+26,10	+20,88	+20,99	+20,93	+21,75	+21,82	+22,02	+21,10
Favoritenstraße 42	+28,45	+23,90	+24,12	+24,09	+24,21	+23,56	+23,66	+23,11
Favoritenstraße 48	+31,42	+25,81	+25,80	+25,81	+25,84	+25,72	+25,82	+25,65
Favoritenstraße 54	+33,67	+27,35	+27,19	+27,21	+27,36	+27,55	+27,67	+27,30
Favoritenstraße 62	+36,13	+28,19	+28,22	+28,13	+28,26	+28,74	+28,91	+28,46
Favoritenstraße 68	+38,23	+28,49	+28,43	+27,60	+27,54	.	.	.
Favoritenstraße 74	+39,78	+29,64	+31,16	+28,98	+28,90	+29,15	+29,33	+28,88
Südtiroler Platz 1—9, Grünfläche	+42,00	+29,02	+26,83	+29,02	+29,00	.	.	.
Wiedner Hauptstraße 40	+24,60	+19,23	+19,04	+19,15	+19,36	.	.	.
Wiedner Hauptstraße 82	+25,50	+20,59	+20,58	+20,54	+20,29	.	.	.
10. Bezirk:								
Favoritenstraße 53, Grünfläche	+45,20	+32,13	+32,09	+32,09	+33,09	+33,21	+33,91	+32,23
13. Bezirk:								
Alois Kraus-Promenade	+47,40	+41,54	+41,58	+41,79	+41,69	+41,60	+42,21	+41,39
Lainzer Straße 117	+48,46	+45,54	+45,75	+45,84	+45,67	+48,63	+49,01	+48,45
Lainzer Straße 148	+53,71	+48,54	+48,58	+48,89	+48,76	+45,79	+46,04	+45,58
Außerhalb Wiens verbleiben nachstehend bezeichnete Meßstellen auch weiterhin in Beobachtung:								
Mühlleiten, Forsthaus	— 2,66	— 7,39	— 7,63	— 7,23	— 7,66	— 7,95	— 7,66	— 8,31
Rannersdorf, Haupt- straße 13	+ 9,57	+ 2,10	+ 2,01	+ 2,27	+ 1,75	+ 1,71	+ 2,41	+ 1,11
Vösendorf, Gutshof, Brunnen II	+34,51	+33,05	+33,10	+33,22	+33,11	.	.	.

1.03 Donaustrom, Donaukanal und Wienfluß

Länge des Donaustromes am linken Ufer 23,71 km, am rechten Ufer 19,15 km. Länge des Donaukanals 17,29 km. Länge des Wienflusses 16,16 km

Donaustrom: Höchster Stand	Reichsbrücke	1. III. 1830	901 cm
Niedrigster Stand.....	„	7. I. 1894	12 cm
Donaukanal: Höchster Stand	Schwedenbrücke	13. II. 1871	1.016 cm
Niedrigster Stand.....	„	18. u. 20. I. 1963	84 cm
Wienfluß: Höchster Stand	Wienflußportal im Stadtpark	11. V. 1951	290 cm

Jahr, Monat	Donaustrom ¹⁾							Donaukanal ²⁾			
	Wasserstand in cm			Abflußfracht ³⁾ in Mio m ³	mittlerer Abfluß ³⁾ in m ³ /sec	mittlere Oberfl.-geschw. m/sec	Tage mit Treibeis	mittlere Wassertemp. C°	Wasserstand in cm		
	höchster	niedrigster	mittlerer						höchster	niedrigster	mittlerer
1968.....	599	95	247	60.922	1.927	1,99	5	9,9	494	209	324
1969.....	516	79	187	47.082	1.493	1,81	16	10,0	452	184	298
1970.....	680	86	317	78.529	2.490	2,19	9	9,0	446	194	301
1971.....	507	99	201	45.096	1.430	1,85	13	10,4	446	162	270
1972.....	558	77	201	44.339	1.402	1,85	7	9,8	300	153	204
I.....	155	80	116	2.291	855	1,60	4	1,6	207	159	181
II.....	168	77	114	2.121	846	1,60	—	2,7	226	153	181
III.....	146	96	117	2.299	858	1,60	—	6,9	211	162	185
IV.....	308	121	233	4.098	1.581	1,90	—	9,8	232	181	208
V.....	328	197	245	4.431	1.654	2,00	—	13,1	228	200	216
VI.....	359	221	289	5.148	1.986	2,10	—	15,7	240	195	215
VII.....	558	225	325	6.155	2.298	2,20	—	17,0	300	204	225
VIII.....	433	174	268	4.920	1.837	2,00	—	17,3	242	204	217
IX.....	199	124	153	2.752	1.062	1,70	—	14,7	224	196	211
X.....	224	95	132	2.530	945	1,60	—	9,5	210	170	192
XI.....	449	126	244	4.418	1.704	2,00	—	6,7	226	194	212
XII.....	229	116	173	3.175	1.186	1,75	3	2,8	218	185	207

Jahr, Monat	Wienfluß ⁴⁾			Monat	Wienfluß		
	Wasserstand in cm				Wasserstand in cm		
	höchster	niedrigster	mittlerer		höchster	niedrigster	mittlerer
1968.....	123	2	17	IV.....	30	9	25
1969.....	166	8	26	V.....	33	8	18
1970.....	159	10	31	VI.....	32	10	17
1971.....	173	7	21	VII.....	120	12	23
1972.....	120	8	17	VIII.....	60	9	14
I.....	22	8	15	IX.....	56	10	12
II.....	47	17	25	X.....	18	8	10
III.....	35	11	21	XI.....	23	11	13
				XII.....	17	9	10

Angaben des Bundesstrombauamtes und der Magistratsabteilung für Brücken- und Wasserbau.

1) Gemessen am Pegel Wien-Reichsbrücke, Pegelnullpunkt 154,050 m. — 2) Gemessen am Pegel Schwedenbrücke, Pegelnullpunkt 152,680 m. — 3) Summe aus Wien-Reichsbrücke/Donau, mittlerer Durchfluß und Brigittenau/Donaukanal, 7 Uhr-Durchfluß. — 4) Gemessen am Pegel beim Wienflußportal im Stadtpark, Pegelnullpunkt 158,739 m.

1.04 Fließende und stehende Gewässer

Gewässer	Katastralgemeinde(n)	Fläche in m ²
Alserbach.....	Dornbach, Neuwaldegg u. a.	12.001
Verschiedene mit „Bach“ bezeichnete Gewässer in verschiedenen Katastralgemeinden		20.072
Donau:		
Donauarm.....	verschiedene	3.486.063
Donaukanal	verschiedene	1.051.501
Donaustrom	verschiedene	5.902.389
Alter Donauarm	Floridsdorf u. a.	1.534.480
Alter Donaukanal	Leopoldstadt	106.675
Lobauarm	Aspern	51.220

Angaben der Magistratsabteilung für Brücken- und Wasserbau. Die Flächenangaben beziehen sich nur auf die nicht eingedeckten Teile der Gewässer.

Gewässer	Katastralgemeinde(n)	Fläche in m ²
Dornbach	Hadersdorf	1.864
Erbsenbach (Arbesbach)	Ober-, Unter-Sievering	15.377
Frauenbach	Kaiser-Ebersdorf	246
Gütenbach	Kalksburg	24.767
Hainbach	Hadersdorf	17.318
Halterbach	Hadersdorf, Hütteldorf	22.677
Kaltenleutgebenbach	Rodaun	14.369
Kräuterbach	Neuwaldegg, Neustift	2.571
Lainzerbach	Auhof	11.905
Liesingbach	verschiedene	446.159
Mauerbach	Hadersdorf u. a.	29.281
Mehrere als „Mühlbach“ bezeichnete Gewässer	verschiedene	19.541
Mühlwasser	Aspern	383.102
Neubach	Albern	42.154
Neu-Wildbach	Albern	73.569
Petersbach	Siebenhirten	7.028
Rosenbach	Hütteldorf	3.251
Schwechatbach	Kaiser-Ebersdorf	16.902
Seeschlachtgraben	Kaiser-Ebersdorf	4.719
Steinbach	Hadersdorf	11.642
Wienfluß	verschiedene	339.434
	Zusammen	13.652.277

1.05 Gewässer nach Katastralgemeinden

Katastralgemeinde	Gewässer	Fläche in m ²
Albern	Donaustrom, Neubach, Neu-Wildbach	358.857
Aspern	Donaustrom, Lobauarm, Mühlwasser	630.459
Atzgersdorf	Bach, Liesingbach, Mühlbach	58.659
Auhof	Lainzerbach	11.905
Brigittenau	Donaukanal	278.043
Donaufeld	Donaustrom, Alter Donauarm	594.684
Dornbach	Alserbach, Bach	4.396
Floridsdorf	Alter Donauarm	6.322
Hacking	Wienfluß	24.055
Hadersdorf	Bach, Dornbach, Hainbach, Halterbach, Mauerbach, Steinbach	76.431
Hietzing	Wienfluß	207
Hütteldorf	Halterbach, Mühlbach, Rosenbach, Wienfluß	89.125
Innere Stadt	Wienfluß	56.347
Inzersdorf-Land	Bach, Liesingbach	131.958
Kagran	Alter Donauarm	208.583
Kahlenbergerdorf	Donaustrom	113.965
Kaiser-Ebersdorf	Bach, Donaukanal, Frauenbach, Mühlbach, Schwechatbach, Seeschlachtgraben	46.097
Kaiser-Ebersdorf, Herrschaft	Donauarm, Donaustrom	5.639.293
Kaisermühlen	Alte Donau, Kaiserwasser	609.692
Kalksburg	Gütenbach, Liesingbach	57.415
Leopoldstadt	Alter Donaukanal, Donaukanal, Donaustrom	2.696.950
Liesing	Liesingbach, Mühlbach	41.526
Mariahilf	Wienfluß	62.772
Mauer	Mühlbach	173
Neustift am Walde	Kräuterbach	97
Neuwaldegg	Alserbach, Kräuterbach	10.219
Ober-Baumgarten	Wienfluß	28.035
Ober-Laa, Land	Liesingbach	90.418
Ober-Sievering	Erbsenbach	6.984
Penzing	Wienfluß	40.520
Rodaun	Bach, Kaltenleutgebenbach, Liesingbach	62.439
Rothneusiedl	Liesingbach, Mühlbach	14.411
Rudolfsheim	Wienfluß	5.513
Schönbrunn	Wienfluß	5.931

Angaben der Magistratsabteilung für Brücken- und Wasserbau.

1.05 Gewässer nach Katastralgemeinden (Schluß)

Katastralgemeinde	Gewässer	Fläche in m ²
Schwarzlackenau	Donaustrom	1,074.956
Sechshaus	Wienfluß	29.474
Siebenhirten	Petersbach	7.028
Stadlau	Alter Donauarm	406.842
Unter-Baumgarten	Wienfluß	20.984
Unter-Laa	Liesingbach, Mühlbach	42.149
Unter-Sievering	Erbsenbach	8.363
	Zusammen	13,652.277

1.06 Geographische Lage Wiens

Punkt	Beschreibung	Nördl. Breite	Länge östl. Greenwich
Nordpunkt	620 m nördlich der „Alten Schanze“ in der Katastralgemeinde Stammersdorf	48° 19' 24"	16° 25' 25"
Ostpunkt	530 m südöstlich des Forsthauses „Kühwörth“ in der Katastralgemeinde Kaiser-Ebersdorf-Herrschaft	48° 09' 03"	16° 34' 58"
Südpunkt	370 m südwestlich des „Schutzengelkreuzes“ mit der Kote 191 in der Katastralgemeinde Unter-Laa	48° 07' 06"	16° 24' 48"
Westpunkt	Westlichste Ecke der Lainzer Tiergartenmauer, 170 m ostnordöstlich des Dreihufeisenberges	48° 10' 18"	16° 11' 13"
Stephansturm	48° 12' 32"	16° 22' 27"
Zentralanstalt für Meteorologie und Geodynamik, XIX, Hohe Warte 38		48° 14' 54"	16° 21' 42"

Angaben der Magistratsabteilung für Stadtvermessung.

1.07 Höhenlagen der Stadt

1. Bezirk: Rotenturmstraße—Franz Josefs-Kai 164,2 m, Schottenring—Franz Josefs-Kai 164,7 m, Radetzkybrücke 165,4 m, Dr. Karl Lueger-Platz 166,2 m, Schwarzenbergplatz 170,3 m, Stephansplatz 171,4 m, Opernring—Kärntner Straße 174,2 m, Rathausplatz 179,3 m.
2. Bezirk: Prater—Lusthaus 158,1 m, Praterstern 160,5 m, Lassallestraße—Vorgartenstraße 162,2 m, Taborstraße—Obere Augartenstraße 162,6 m, Rotundenbrücke 165,2 m.
3. Bezirk: Stadionbrücke 164,8 m, Landstraßer Hauptstraße—Schlachthausgasse 172,1 m, Rennweg—Fasangasse 178,2 m, Landstraßer Gürtel—Kärchergasse 192,9 m.
4. Bezirk: Favoritenstraße—Gußhausstraße 174,4 m, Wiedner Gürtel—Prinz Eugen-Straße 196,1 m, Südtiroler Platz—Wiedner Gürtel 199,1 m.
5. Bezirk: Margaretenplatz 177,1 m, Margaretengürtel—Rechte Wienzeile 179,1 m, Margaretengürtel—Fendigasse 196,8 m, Wiedner Hauptstraße—Reinprechtsdorfer Straße 199,5 m.
6. Bezirk: Linke Wienzeile—Eggerthgasse 174,4 m, Gumpendorfer Straße—Wallgasse 187,7 m, Gumpendorfer Straße—Kaunitzgasse 188,7 m, Mariahilfer Straße—Amerlingstraße 197,6 m, Mariahilfer Straße—Wallgasse 199,8 m.
7. Bezirk: Lerchenfelder Straße—Neubaugasse 191,1 m, Lerchenfelder Straße—Kaiserstraße 195,7 m, Neubaugasse—Westbahnstraße 202,7 m, Burggasse—Neubaugürtel 208,2 m, Urban Loritz-Platz 211,2 m.
8. Bezirk: Alser Straße—Kochgasse 184,6 m, Kinderspitalgasse—Hernalser Gürtel 191,1 m, Josefstädter Straße—Piaristengasse 194,7 m, Florianigasse—Skodagasse 198 m.
9. Bezirk: Bauernfeldplatz—Porzellangasse 163,1 m, Spittelauer Lände—Alserbachstraße 166 m, Nußdorfer Straße—Währinger Straße 172,3 m, Nußdorfer Straße—Währinger Gürtel 175,6 m, Währinger Straße—Währinger Gürtel 182,9 m.
10. Bezirk: Triester Straße, Verbindungsbahnbrücke 191,4 m, Laxenburger Straße beim ehem. Linienamtsgebäude 194,6 m, Gräßlplatz 195,7 m, Triester Straße—Gudrunstraße 203 m, Reumannplatz 213,4 m, Spinnerin am Kreuz 235 m, Laaerberg 255 m.
11. Bezirk: Kaiser-Ebersdorfer Straße—Schmidgunstgasse 157,8 m, Donaulände, Ostbahnbrücke 158,7 m, Lokalbahnstation Kleinschwechat 170,8 m, Zentralfriedhof II. Tor 171,3 m, Geiselbergstraße—Hauffgasse 180,7 m.
12. Bezirk: Schönbrunner Straße—Längenfeldgasse 181,5 m, Schönbrunner Straße—Grünbergstraße 187,6 m, Khleslplatz 198,7 m, Meidlinger Bahnhof bei Dörfelstraße 207,5 m, Wienerbergstraße—Eibesbrunnengasse 219,2 m, Theresienbrücke über die Grünbergstraße 232,0 m.
13. Bezirk: Schönbrunn-Haupteingang 191,1 m, Hietzing, Am Platz 194,7 m, Hietzinger Hauptstraße—Mantlergasse 203 m, Versorgungshausplatz bei Camillianergasse 222,9 m, Wolfrathplatz—Firmiangasse 224,7 m, Montecuccoliplatz 238,1 m, Roter Berg 261,6 m, Girzenberg 284,6 m, Gemeindeberg 319,6 m, Hirschgstemm (beim Jagdhaus) 406 m, Hubertuswarte 508,4 m.
14. Bezirk: Penzinger Straße—Schloßallee 196,6 m, Linzer Straße—Trogergasse 207,1 m, Linzer Straße—Samptwandnergasse 225,8 m, Mariabrunn, Kirche 226 m, Hadersdorf, Grüner Jäger 249,4 m, Bierhäuselberggasse—Kometengasse 269,1 m, Wolfersberg 321 m, Satzberg 431 m, Sophienalpe 477 m, Franz-Karl-Fernsicht 486 m.
15. Bezirk: Sechshauser Gürtel—Ullmannstraße 184 m, Linzer Straße—Mariahilfer Straße 196,4 m, Mariahilfer Straße—Rosinagasse 201,7 m, Gablenzgasse—Moeringgasse 213,1 m, Hütteldorfer Straße—Zinckgasse 215,5 m, Holohergasse—Felberstraße 218,4 m, Märzstraße—Beckmannngasse 220 m, Kardinal Rauscher-Platz 230,3 m, Johnstraße—Hütteldorfer Straße 240,6 m.

Kap. 1

1.07 Höhenlagen der Stadt

16. Bezirk: Lerchenfelder Gürtel—Gaullachergasse 204,5 m, Neulerchenfelder Straße—Kirchstetterngasse 204,9 m, Thaliastraße—Panikengasse 208,7 m, Thaliastraße—Montleartstraße 226 m, Gallitzinstraße—Funkengergasse 254,5 m, Oberwiedenstraße—Savoyenstrasse 328 m, „Am Steinbruch“ 366 m, Wilhelminenberg 388 m.
17. Bezirk: Elterleinplatz 197,1 m, Hernalser Hauptstraße—Wattgasse 208 m, Hernalser Hauptstraße—Julius Meisl-Gasse 217 m, Dornbacher Straße—Andergasse 241,8 m, Dornbacher Straße—Klampfelberggasse 253,2 m, Neuwaldegger Straße—Artariastraße 261,3 m, Kreuzbühel 328 m, Schottenhof 371 m, Hameau 461 m, Heuberg 463 m.
18. Bezirk: Währinger Straße—Martinstraße 189 m, Währinger Straße—Lacknergasse 198,7 m, Türkenschanzplatz 219,7 m, Pötzleinsdorfer Straße—Scheibenberggasse 232,9 m, Pötzleinsdorfer Straße—Schafberggasse 248,5 m, Pötzleinsdorfer Straße—Khevenhüllerstraße 267,6 m, Michaelerberg 386 m, Schafberg 388 m.
19. Bezirk: Kreilplatz 163,5 m, Heiligenstädter Straße—Rampengasse 164 m, Döblinger Hauptstraße—Billrothstraße 178,1 m, Hohe Warte—Barawitzkagasse 181,4 m, Hohe Warte—Grinzinger Straße 191,4 m, Sieveringer Straße—Obkirchergasse 202,3 m, Hohe Warte, Zentralanstalt für Meteorologie 202,5 m, Peter Jordan-Straße—Borkowskigasse 246,4 m, Sieveringer Straße—Agnesgasse 263,5 m, Burgstall 295,4 m, Hotel Cobenzl 383 m, Pfaffenberg 415 m, Leopoldsberg 427 m, Kahlenberg 483 m, Latisberg (Cobenzl) 492 m, Vogelsangberg 504 m, Hermannskogel 542 m.
20. Bezirk: Wallensteinplatz 162,3 m, Nordwestbahnstraße—Nordpolstraße 162,8 m, Friedrich Engels-Platz—Adalbert Stifter-Straße 163 m, Gaußplatz 163,2 m, Griegplatz 164,9 m.
21. Bezirk: Wagramer Straße—Erzherzog Karl-Straße 161,4 m, Leopoldauer Platz 161,8 m, Hoßplatz—Donaufelder Straße 162,1 m, Brünner Straße—Siemensstraße 163,9 m, Am Spitz 164,2 m, Stammersdorf, Freiheitsplatz 166,3 m, Magdalenenhofstraße vor Magdalenenhof 303 m.
22. Bezirk: Aspern, Heldenplatz 157 m, Eßling, Kirche 157,4 m, Breitenlee 159 m, Süßenbrunn 159,1 m, Stadlau-Genochplatz 159,4 m, Wagramer Straße—Aderklaaer Straße 160,7 m.
23. Bezirk: Inzersdorf, östlicher Ortseingang 185 m, Siebenhirten, Kirche 207 m, Atzgersdorf, Kirche 212,8 m, Liesing, Breitenfurter Straße—Dr. Neumann-Gasse 221 m, Mauer, Kirche 244,5 m, Rodaun, Hochstraße—Ketzergasse 247,9 m, Kalksburg, Breitenfurter Straße—Kirchenplatz 251,9 m, Kirche 260,3 m, Rodaun, Kirche 265,9 m.

Angaben der Magistratsabteilung für Stadtvermessung. — Die Höhenkoten beziehen sich auf den Spiegel des Adriatischen Meeres.

1.08 Das Stadtgebiet nach Bezirken

Bezirk, Teilgebiet ¹⁾	Fläche in Hektar	Bezirk, Teilgebiet ¹⁾	Fläche in Hektar	Bezirk, Teilgebiet ¹⁾	Fläche in Hektar
1. Innere Stadt	288	12. Meidling	825	22. Donaustadt	10.266
2. Leopoldstadt	1.851	13. Hietzing (einschl. Lainzer Tiergarten).....	3.765	Aspern	4.641
3. Landstraße	739	14. Penzing	3.422	Breitenlee	1.007
4. Wieden	183	Altes Stadtgebiet	1.202	Eßling.....	1.498
5. Margareten	201	Hadersdorf-Weidlingau (einschließlich Teil von Auhof)	2.220	Hirschstetten	553
6. Mariahilf	146	15. Rudolfsheim-Fünfhaus ...	374	Kagran usw.	1.521
7. Neubau	160	16. Ottakring.....	858	Stadlau	545
8. Josefstadt	109	17. Hernals	1.106	Süßenbrunn	501
9. Alsergrund.....	295	18. Währing	631	23. Liesing	3.165
10. Favoriten	3.181	19. Döbling	2.427	Atzgersdorf	343
Altes Stadtgebiet	2.202	20. Brigittenau.....	578	Erlaa	242
Oberlaa	446	21. Floridsdorf	4.535	Inzersdorf	855
Rothneusiedl	192	Altes Stadtgebiet	3.231	Kalksburg	376
Unterlaa.....	341	Stammersdorf	1.304	Liesing	273
11. Simmering	2.304			Mauer	612
Altes Stadtgebiet	2.045			Rodaun	213
Albern	259			Siebenhirten	251
				Wien zusammen	41.409

Umfang des Stadtgebietes: 133 Kilometer.

¹⁾ Gebietsstand nach der Bezirkseinteilungsgesetznovelle 1955.

1.09 Das Stadtgebiet nach Benützungarten

a) Hauptübersicht

Jahresanfang	Fläche in m ²							
	Landwirtschaftl. gen. Grundflächen	Gärten	Wein-gärten	Wald	Gewässer	Sonstige Flächen	Bau-flächen	zusammen ¹⁾
1967	152.444.093	81.051.830	6.459.210	70.507.221	58.370.951	45.696.567	414.529.872	
1968	151.495.184	81.580.964	6.416.396	70.466.595	58.517.341	46.055.584	414.532.064	
1969	150.256.191	81.980.384	6.401.485	69.617.503	59.786.905	46.477.825	414.520.293	
1970 ²⁾	149.022.023	81.899.191	6.401.662	70.051.060	60.674.202	46.490.017	414.538.155	
1971 ³⁾	134.308.524	77.833.502	6.387.070	69.400.321	13.293.334	66.684.018	414.425.436	

Angaben des Vermessungsamtes Wien. — Bei Drucklegung lagen die Angaben für das Jahr 1972 noch nicht vor.

¹⁾ Die Differenz gegenüber Tabelle 1.08 erklärt sich dadurch, daß die Flächen zum Teil nur näherungsweise nach der Katastermappe ermittelt werden. — ²⁾ Zum Teil geschätzt. — ³⁾ Wegen geänderter Einteilung der Kulturgattungen in Benützungarten ab 1971 mit den Vorjahren nicht streng vergleichbar.

b) Katastralgemeinden nach Benützungarten 1971

Katastralgemeinde	Bezirk	Fläche in m ²							zusammen
		Landwirtschaftl. gen. Grundfl.	Gärten	Weingärten	Wald	Gewässer	Sonstige Flächen	Bauflächen	
Innere Stadt ..	1	70.194	190.476	—	—	56.337	1,189.383	1,372.329	2,878.719
Leopoldstadt .	2	4,243.535	2,081.260	—	2,275.565	3,244.090	3,957.711	2,335.114	18,137.275
Landstraße ...	3	574.421	1,481.244	—	—	983	2,023.900	3,094.362	7,174.910
Wieden	4	12.411	227.187	—	—	—	563.877	998.640	1,802.115
Margareten ...	5	44.492	163.705	—	—	385	649.317	1,148.038	2,005.937
Mariahilf	6	2.398	80.116	—	—	62.678	416.120	896.917	1,458.229
Neubau	7	11.969	110.867	—	—	—	385.651	1,095.526	1,604.013
Josefstadt	8	—	90.454	—	—	—	311.723	686.629	1,088.806
Alsergrund ...	9	11.185	413.987	—	—	—	978.315	1,544.975	2,948.462
Favoriten	10, teilw. 3	509.474	568.552	—	—	—	2,560.897	1,595.475	5,234.398
Inzersdorf-									
Stadt	10, teilw. 12	2,802.242	1,628.193	—	—	39.534	2,426.686	954.683	7,851.338
Oberlaa-Land .	10	3,313.990	447.203	—	—	138.876	282.936	326.613	4,509.618
Oberlaa-Stadt .	10	5,899.707	914.412	84.644	140.092	27.824	383.189	144.994	7,594.862
Rothneusiedl .	10	1,666.889	107.313	—	—	2.380	46.622	67.613	1,890.817
Unterlaa	10	2,977.945	94.525	—	—	16.997	205.228	84.213	3,378.908
Simmering....	11, teilw. 3								
u. 10		2,662.838	3,505.866	—	70.510	26.148	2,051.294	2,082.578	10,399.234
Albern	11	466.419	552.577	—	926.215	558.637	46.101	42.432	2,592.381
Kaiserebersdorf	11, teilw. 10	3,049.776	4,320.109	—	8.371	40.720	3,646.753	677.885	11,743.614
Meidling	12, teilw. 10	222.074	464.241	—	—	—	1,255.073	1,246.813	3,188.201
Altmannsdorf .	12	436.400	983.383	—	—	125	451.834	432.781	2,304.523
Gaudenzdorf .	12	403	14.545	—	—	—	101.039	159.541	275.528
Hetzendorf ...	12	303.334	867.088	—	—	82	480.267	311.354	1,962.125
Hietzing	13	51.182	627.333	—	—	—	308.138	243.096	1,229.749
Auhof	13, teilw. 14	4,886.762	1,305.186	—	19,127.455	135.187	351.593	179.605	25,985.788
Hacking	13, teilw. 14	52.393	201.528	—	—	24.055	67.758	82.260	427.994
Lainz	13	152.857	824.335	591	—	139	324.832	409.058	1,711.812
Ober-St. Veit..	13	1,120.014	1,739.065	1.288	92.238	—	563.046	428.464	3,944.115
Rosenberg ...	13	153.591	198.051	—	—	—	44.764	10.126	406.532
Schönbrunn ..	13, teilw. 14	80.397	617.441	—	357.121	5.931	651.030	280.266	1,992.186
Speising	13	229.053	797.170	—	—	—	338.380	439.156	1,803.759
Unter-St. Veit .	13	26.281	290.671	—	—	—	127.154	165.413	609.519
Penzing	14, teilw. 13	126.716	591.742	—	1.424	51.861	601.412	748.672	2,121.827
Breitensee	14	121.519	697.056	31	—	—	386.907	521.732	1,727.245
Hadersdorf ...	14	2,243.605	2,169.794	—	15,347.492	106.630	500.720	233.764	20,602.005
Hütteldorf ...	14, teilw. 13	1,264.064	2,342.543	2.629	943.944	91.710	1,137.139	388.502	6,170.531
Oberbaum-									
garten	14, teilw. 13	82.345	389.275	—	—	28.035	261.110	138.085	898.850
Unterbaum-									
garten	14, teilw. 13	109.735	237.930	—	—	20.984	386.539	236.796	991.984
Weidlingau ...	14	243.655	354.200	—	5.790	105.158	121.216	81.467	911.486
Fünfhaus	15	358.115	175.312	—	—	—	605.314	748.929	1,887.670
Rudolfsheim ..	15	36.001	71.921	—	—	5.513	587.089	789.049	1,489.573
Sechshaus	15	2.297	21.442	—	—	29.474	86.365	222.467	362.045
Ottakring	16, teilw. 17	996.387	1,607.371	196.977	1,874.141	3.330	1,551.112	1,823.869	8,053.187
Neulerchenfeld	16	4.308	22.603	—	—	—	189.866	385.012	601.789
Hernals	17	219.091	186.039	10.568	—	1.282	591.588	956.015	1,964.583
Dornbach	17	587.474	1,725.978	201.199	2,159.746	2.818	554.727	371.902	5,603.844
Neuwaldegg ..	17	955.248	527.099	—	2,093.210	18.987	198.997	64.435	3,857.976
Währing	18, teilw. 19	23.514	744.778	3.150	—	1.018	800.174	857.757	2,430.391
Gersthof	18	18.891	295.974	—	—	—	254.575	271.309	840.749
Pötzleinsdorf .	18, teilw. 19	460.377	1,465.264	20.666	359.980	—	242.491	231.760	2,780.538
Weinhaus	18	320	54.713	—	—	—	38.326	80.116	173.475
Grinzing	19	1,238.537	983.738	964.693	2,998.904	6.282	308.851	237.631	6,738.636
Heiligenstadt .	19	210.240	740.933	533.021	40.838	12.350	782.263	381.518	2,701.163
Josefsdorf	19	39.014	52.765	35.917	469.070	—	43.360	9.787	649.913
Kahlenberger-									
dorf	19	172.937	239.651	312.200	875.630	352.153	275.710	33.406	2,261.687
Neustift am									
Walde	19, teilw. 18	112.962	387.736	342.652	420.351	—	203.393	53.288	1,520.382
Nußdorf	19	279.170	345.002	1,001.502	41.352	1.625	310.537	285.956	2,265.144
Oberdöbling ..	19	37.205	1,076.376	2.210	—	571	633.206	663.981	2,413.549
Obersievering .	19	307.295	554.795	373.251	977.155	6.692	71.433	58.388	2,349.009

Kap. 1

b) Katastralgemeinden nach Benützungarten 1971 (Schluß)

Katastralgemeinde	Bezirk	Fläche in m ²							
		Landwirtschaftl. gen. Grundfl.	Gärten	Weingärten	Wald	Gewässer	Sonstige Flächen	Bauflächen	zusammen
Salmansdorf .	19	178.416	337.978	37.863	20.620	—	41.665	43.763	660.305
Unterdöbling .	19	25.249	381.854	13.339	—	79	157.536	151.227	729.284
Untersievering	19	240.822	1.000.254	255.833	—	9.002	227.558	236.694	1.970.163
Brigittenau ...	20	207.329	573.901	—	198.941	279.740	1.910.047	1.601.554	4.771.512
Floridsdorf ...	21, teilw. 20	589.116	473.283	—	146.934	525.026	303.133	289.721	2.327.213
Donaufeld ...	21, teilw. 20 u. 22	1.561.952	731.198	—	—	669.121	767.467	703.810	4.433.548
Großjedlersdorf I	21	1.970.543	1.037.650	—	—	4.219	417.867	296.194	3.726.473
Großjedlersdorf II	21	560.485	362.752	—	—	—	533.280	789.287	2.245.804
Jedlesees	21	434.549	332.783	—	183.096	22.945	232.866	220.213	1.426.452
Leopoldau ...	21, teilw. 22	4.557.906	3.758.929	—	5.589	1.565	1.207.602	1.003.582	10.535.173
Schwarze Lackenau ..	21, teilw. 19 u. 20	1.697.931	692.285	1.759	125.821	1.262.088	188.272	59.846	4.028.002
Stammersdorf .	21	9.080.319	922.708	1.540.946	476.331	2.121	641.516	366.087	13.030.028
Strebendorf ..	21	2.850.301	950.870	6.637	3.500	—	548.451	281.098	4.640.857
Aspern	22, teilw. 2	10.712.234	4.445.803	—	1.302.413	344.297	2.633.596	436.106	19.874.449
Breitenlee	22	7.672.904	692.028	—	—	15.274	1.541.520	152.913	10.074.639
EBling	22	10.785.918	2.645.254	—	79.169	3.383	1.171.851	292.979	14.978.554
Hirschstetten .	22	2.846.219	1.271.930	—	35.777	—	926.952	442.690	5.523.568
Kagran	22, teilw. 21	5.539.827	3.006.895	—	—	—	1.260.204	786.784	10.593.710
Kaiserebersdorf Herrschaft .	22, teilw. 2	5.558.689	—	—	9.595.335	2.685.492	6.761.658	19.220	24.620.394
Kaisermühlen .	22	2.291.989	600.171	8.475	576.956	794.873	827.876	260.515	5.360.855
Landjägermeisteramt .	22, teilw. 2	243.580	—	—	669.690	338.110	792.330	750	2.044.460
Stadlau	22	1.767.640	1.576.986	—	144.324	678.066	441.437	354.359	4.962.812
Süßenbrunn ..	22	4.247.459	180.632	1.186	5.114	—	404.283	173.074	5.011.748
Liesing	23	759.686	509.653	79.387	7.099	48.331	687.150	640.790	2.732.096
Atzgersdorf ..	23, teilw. 12	1.313.603	965.950	7.406	7.140	70.087	808.780	594.913	3.767.879
Erlaa	23	658.041	977.380	—	140.450	4.484	293.470	309.619	2.383.444
Inzersdorf	23	5.474.878	1.564.895	—	—	142.444	842.064	586.113	8.610.394
Kalksburg	23, teilw. 13	1.102.484	476.129	44.119	1.875.477	57.965	113.895	83.192	3.753.261
Mauer	23, teilw. 13	1.261.451	2.386.900	290.546	1.415.535	173	618.918	475.792	6.449.315
Rodaun	23	212.435	636.588	10.358	778.416	83.984	213.685	202.338	2.137.804
Siebenhirten ..	23	1.618.921	369.750	2.027	—	22.884	252.058	250.902	2.516.542

1.10 Grundeigentum der Stadt Wien

Jahresende, Bezirk	Grundeigentum der Stadt Wien					
	Alleineigentum	Bahngrund	Miteigentum	Stadtwerke	Stiftungen und Fonds	Öffentliches Gut
1968	4.051.193	3.184	158.157	21.675	19.009	327.507
1969	4.590.878	3.184	159.095	29.441	18.938	328.908
1970	4.612.734	3.184	158.112	32.052	18.924	330.389
1971	4.670.190	3.184	159.038	32.083	18.923	333.001
1972	4.684.683	3.184	159.754	32.136	18.919	335.562
1	3.198	324	239	19	7	9.940
2	57.772	—	1.011	1.689	33	16.032
3	15.754	59	371	323	63	15.253
4	1.679	69	—	132	30	4.659
5	3.021	241	54	—	26	5.989
6	1.899	99	15	77	7	3.853
7	1.082	147	6	—	21	3.472
8	722	78	—	30	17	2.931
9	5.493	796	7	183	59	7.507
10	93.258	—	1.027	1.229	12	25.469
11	120.813	—	215	10.465	—	15.248
12	24.827	375	606	563	5	15.560
13	264.201	405	191	387	2.697	18.980
14	89.655	179	475	449	264	23.456
15	5.749	24	18	479	5	9.653

Angaben der Städtischen Liegenschaftsverwaltung nach dem Grundbuchs- und Katasterstand.

1.10 Grundeigentum der Stadt Wien (Schluß)

Jahresende, Bezirk	Grundeigentum der Stadt Wien					
	Alleineigentum	Bahngrund	Miteigentum	Stadtwerke	Stiftungen und Fonds	Öffentliches Gut
	Ar					
16.....	39.723	—	429	380	15	13.606
17.....	39.104	—	158	230	263	9.829
18.....	16.705	—	—	268	125	10.855
19.....	79.932	388	460	262	383	19.802
20.....	9.715	—	683	252	8	12.029
21.....	102.740	—	40.254	5.867	156	32.117
22.....	381.649	—	78.563	644	1.339	33.507
23.....	102.356	—	431	1.339	—	25.815
Wien zus.	1.461.047	3.184	125.213	¹⁾ 25.267	²⁾ 5.535	335.562
außerhalb Wiens	3.223.636	—	34.541	6.869	13.384	—

¹⁾, ²⁾ Davon im Miteigentum: ¹⁾ 80 Ar, ²⁾ 289 Ar.

2. STAND UND STRUKTUR DER BEVÖLKERUNG

2.01 Ergebnisse der Volkszählungen von 1869 bis 1971

Jahr	Bevölkerung ¹⁾ Wiens nach dem Gebietsstand					
	im Zeitpunkte der Volkszählung			vom 1. September 1954		
	männlich	weiblich	zusammen	männlich	weiblich	zusammen
1869	324.738	307.389	632.127	460.587	438.268	898.855
1880	352.643	373.015	725.658	570.711	592.255	1.162.966
1890	661.951	702.597	1.364.548	695.032	735.057	1.430.089
1900	809.097	865.860	1.674.957	856.966	912.062	1.769.028
1910	973.661	1.057.837	2.031.498	999.943	1.083.554	2.083.497
1923	860.119	1.005.661	1.865.780	885.557	1.033.043	1.918.600
1934	846.422	1.027.708	1.874.130	875.645	1.059.965	1.935.610
1951	769.366	996.736	1.766.102	701.610	914.515	1.616.125
1961	707.763	919.803	1.627.566	707.763	919.803	1.627.566
1971	712.368	902.473	1.614.841	712.368	902.473	1.614.841

¹⁾ 1869 bis 1923 ortsanwesende Bevölkerung, ab 1934 Wohnbevölkerung.

2.02 Bevölkerung nach Gemeindebezirken 1951, 1961 und 1971

Gemeindebezirk	Wohnbevölkerung				
	1951	1961	1971	1951 = 100	
				1961	1971
1. Innere Stadt	34.654	32.243	25.134	93,0	72,5
2. Leopoldstadt	106.809	108.144	102.592	101,2	96,1
3. Landstraße	118.177	114.795	101.936	97,1	86,3
4. Wieden	45.132	46.441	39.599	102,9	87,7
5. Margareten	71.627	69.548	60.276	97,1	84,2
6. Mariahilf	46.372	41.216	33.535	88,9	72,3
7. Neubau	53.183	45.544	36.133	85,6	67,9
8. Josefstadt	40.475	36.027	30.135	89,0	74,5
9. Alsergrund	74.731	64.929	54.572	86,9	73,0
10. Favoriten	115.324	134.761	153.110	116,9	132,8
11. Simmering	43.088	48.367	57.349	112,3	133,1
12. Meidling	83.743	89.854	85.262	107,3	101,8
13. Hietzing	46.995	54.191	56.886	115,3	121,1
14. Penzing	83.319	86.656	81.132	104,0	96,9
15. Rudolfsheim- Fünfhaus	106.127	94.100	78.768	88,7	74,2
16. Ottakring	117.962	110.809	100.817	93,9	85,5
17. Hernals	69.423	63.252	55.295	91,1	79,7
18. Währing	70.153	65.109	59.149	92,8	84,3
19. Döbling	57.727	66.171	72.325	114,6	125,3
20. Brigittenau	72.855	75.671	81.517	103,9	111,9
21. Floridsdorf	68.082	80.839	105.151	118,7	154,5
22. Donaustadt	53.220	57.137	79.806	107,4	149,9
23. Liesing	36.947	41.762	64.362	113,0	174,2
Wien	1.616.125	1.627.566	1.614.841	100,7	99,9

Ergebnisse der Volkszählungen.