1. METEOROLOGISCHE UND GEOGRAPHISCHE VERHÄLTNISSE

1.01 Witterung

Jahr, Monat	Lufttemperatur in C° [1]			Höchste		Niedrigste		Frosttage [2]	Eistage [3]	Sommertage [4]	Hitzetage [5]
				Lufttemperatur							
	mittlere	24stündiges Mittel	Abweichung vom Normalstand	C°	Tag	C°	Tag				
1970.....	9,6	9,5	0,1	31,9	14. VII.	—12,0	2. II.	82	31	41	4
1971.....	10,1	10,0	0,6	34,9	7. VIII.	—15,3	5. III.	72	31	42	14
1972.....	9,8	9,6	0,2	31,7	10. VII.	—10,5	16. I.	62	28	35	13
1973.....	10,1	9,9	0,5	32,5	7. VIII.	—10,4	3. XII.	80	12	49	9
1974.....	10,6	10,5	1,1	36,1	17. VIII.	— 2,7	22. I.	32	3	33	11
I.....	2,2	2,1	3,7	9,0	12.	— 2,7	22.	12	2	—	—
II.....	4,8	4,7	4,3	12,2	10., 11.	— 1,5	23.	4	—	—	—
III.....	8,5	8,2	3,8	22,8	22.	— 2,5	3.	3	—	—	—
IV.....	10,5	10,3	0,6	22,5	10.	1,9	14.	—	—	—	—
V.....	13,8	13,7	—1,0	28,0	31.	6,0	7.	—	—	1	—
VI.....	16,0	15,9	—1,9	28,4	26.	7,2	13.	—	—	3	—
VII.....	18,9	18,7	—0,8	30,8	30.	10,5	3.	—	—	11	2
VIII.....	21,3	21,1	2,0	36,1	17.	11,7	13.	—	—	16	9
IX.....	15,4	15,4	0,4	28,0	9.	4,2	28.	—	—	2	—
X.....	6,8	6,9	—2,7	14,3	19.	0,6	23.	—	—	—	—
XI.....	4,6	4,5	0,5	11,9	17.	— 1,7	9.	3	—	—	—
XII.....	5,0	4,9	4,8	15,4	29.	— 2,5	24.	10	1	—	—

Jahr, Monat	Luftdruck in mm [6]				Sonnenscheindauer		Bewölkungsmittel [7]	Heitere Tage [8]	Trübe Tage [8]	Mittlere relative Feuchtigkeit in % [9]
	höchster	niedrigster	mittlerer	Abweichung vom Normalstand	Summe der Stunden	% der örtl. möglichen				
1970.....	759,7	721,5	743,6	—0,6	1.659,9	40	6,7	25	137	73
1971.....	760,2	721,3	744,9	—0,7	1.857,0	45	6,0	54	119	70
1972.....	763,5	727,9	745,2	1,0	1.599,3	38	6,5	39	139	74
1973.....	760,9	726,2	745,3	1,1	1.829,9	44	6,2	50	125	69
1974.....	756,1	715,5	743,6	—0,6	1.586,4	38	6,7	29	140	72
I.....	754,0	741,4	748,7	2,4	33,6	14	8,7	1	24	87
II.....	754,5	715,5	741,2	—3,9	66,0	25	7,2	1	11	79
III.....	753,4	734,9	744,9	2,0	136,1	41	5,8	5	8	66
IV.....	749,1	728,8	742,0	0,0	196,8	52	5,4	5	6	53
V.....	750,0	727,7	741,4	—1,4	174,3	39	6,5	3	12	65
VI.....	751,8	731,2	741,9	—1,6	178,8	39	6,8	2	11	68
VII.....	748,8	737,1	744,0	0,4	199,4	43	6,6	2	9	66
VIII.....	750,0	737,3	744,9	0,9	233,0	55	4,7	5	5	66
IX.....	755,2	728,3	743,8	—1,6	147,0	42	5,6	4	7	72
X.....	749,4	723,7	740,0	—4,8	89,3	29	7,3	—	14	77
XI.....	756,0	723,9	744,3	—0,5	70,9	28	7,7	—	15	83
XII.....	756,1	731,8	746,3	1,0	61,2	26	7,6	1	18	77

Angaben der Zentralanstalt für Meteorologie und Geodynamik.

[1]) 1,85 m über dem Boden; höchste und niedrigste Temperatur nach der Registrierung; Mittel = ($7^h + 14^h + 21^h + 21^h$): 4. Die Abweichung vom Normalstand bezieht sich auf eine andere Thermometeraufstellung als beim 24stündigen Mittel. — [2]) Mindesttemperatur weniger als 0°. — [3]) Höchsttemperatur weniger als 0°. — [4]) Tagesmittel 20° und mehr. — [5]) Höchsttemperatur mindestens 30°. — [6]) Höchster und niedrigster Luftdruck nach der Registrierung; Mittel = ($7^h + 14^h + 21^h$): 3. — [7]) 10teilig (0 = wolkenlos, 10 = bedeckt); Mittel = ($7^h + 14^h + 21^h$): 3. — [8]) Bewölkungsmittel unter 2,0 heiter, über 8,0 trüb. — [9]) Mittel = ($7^h + 14^h + 21^h$): 3; die relative Luftfeuchtigkeit ist das Verhältnis der tatsächlichen Spannung des Wasserdampfes der Luft zu dem für die gegebene Temperatur möglichen Maximum.

Witterungsverhältnisse

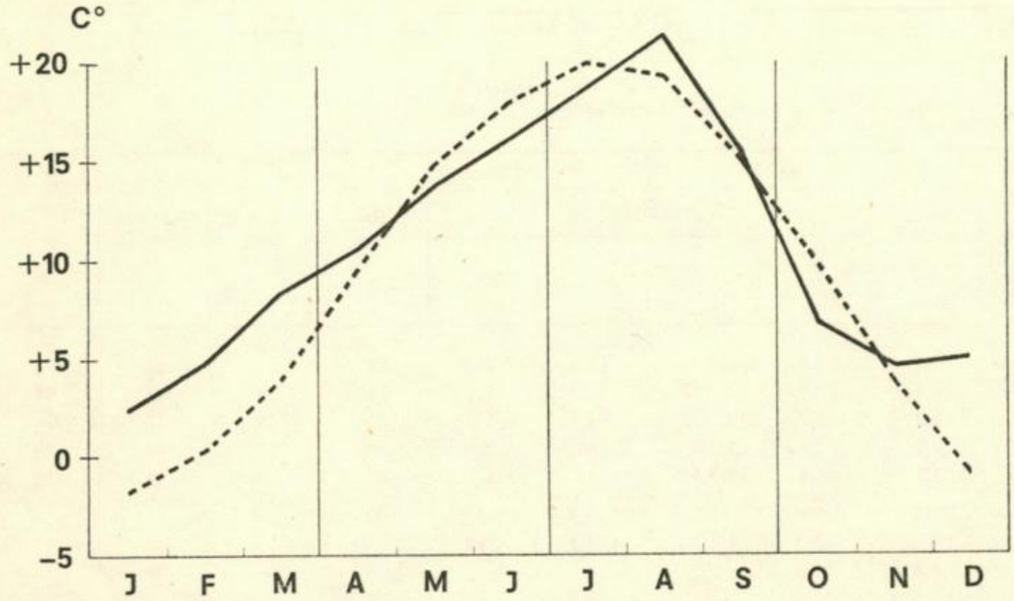

Mittlere Lufttemperatur 1974

Langjähriges Mittel

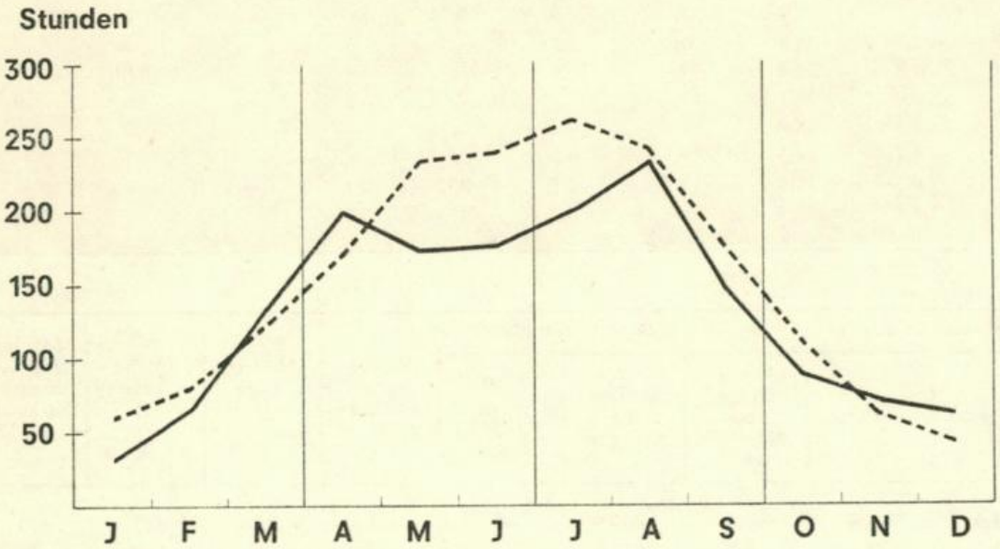

Sonnenscheindauer 1974

Langjähriges Mittel

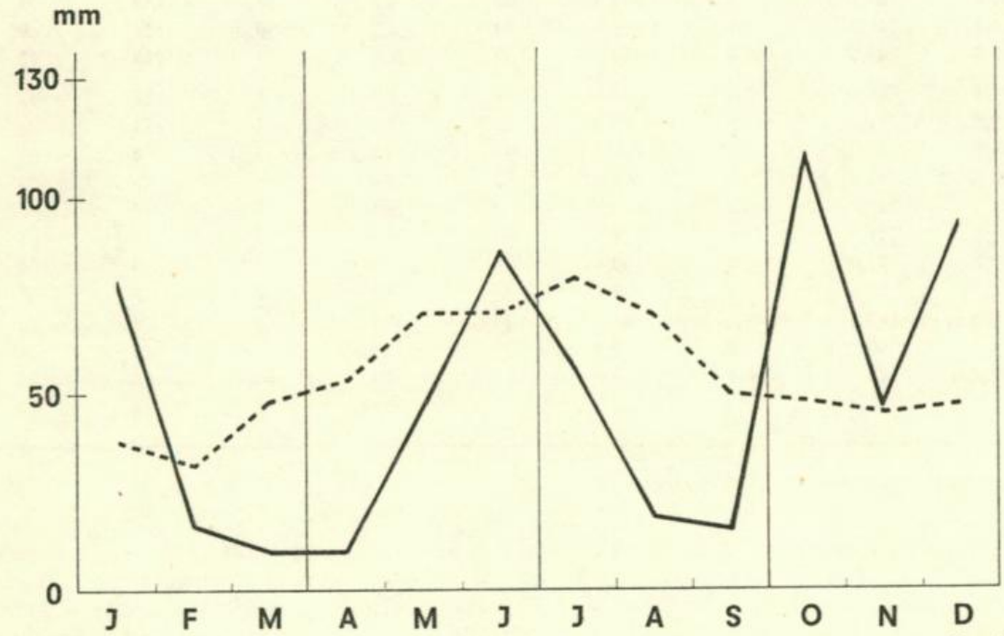

Niederschläge 1974

Langjähriges Mittel

Graphik: MA 41 — Stadtvermessung

1.01 Witterung (Schluß)

Jahr, Monat	Niederschläge in mm		Tage mit Niederschlägen			Tage mit				
	Summe	Tages-maximum	≧ 0,1 mm	≧ 1,0 mm	≧ 5,0 mm	Schnee-fall (-regen)	Schnee-decke	Gewitter	Nebel	Sturm [1]
1970	706	42	167	105	35	49	85	25	42	52
1971	531	43	134	81	30	36	59	34	52	46
1972	635	34	137	92	44	20	33	29	36	22
1973	619	46	141	84	38	50	43	15	26	58
1974	588	55	160	98	33	19	10	16	41	48
I	78	27	16	8	3	7	6	—	11	4
II	17	5	9	4	—	3	1	—	8	4
III	10	6	7	3	1	1	1	—	—	—
IV	10	7	7	2	1	—	—	1	—	—
V	47	14	16	13	2	—	—	2	—	4
VI	85	18	18	14	5	—	—	5	—	5
VII	56	11	16	11	5	—	—	2	1	1
VIII	19	8	11	5	1	—	—	4	—	5
IX	14	3	10	5	—	—	—	—	1	2
X	111	55	15	9	6	—	—	—	2	3
XI	47	9	18	10	4	1	—	—	12	5
XII	94	22	17	14	5	7	2	2	6	15

Jahr, Monat	Windgeschwindigkeit in m/sec		Windverteilung[2]								
	mittlere	höchste	N	NO	O	SO	S	SW	W	NW	Kalme
1970.....	3,6	26,9	83	58	58	121	71	57	365	225	57
1971.....	3,3	28,9	98	57	66	165	79	49	306	203	72
1972.....	3,4	27,5	76	67	86	236	82	36	252	179	84
1973.....	3,8	33,3	80	85	92	118	50	66	378	196	30
1974.....	3,7	31,7	72	61	83	187	79	47	351	182	33
I.....	3,9	31,7	—	4	9	36	12	4	17	8	3
II.....	3,2	23,9	7	3	9	23	11	4	15	11	1
III.....	3,1	19,2	7	8	10	32	10	2	12	5	7
IV.....	3,6	16,9	19	9	9	15	10	—	12	14	2
V.....	4,2	21,4	6	3	5	8	5	2	37	27	—
VI.....	4,0	25,0	9	2	7	4	3	4	37	24	—
VII.....	4,0	24,4	2	1	6	9	—	8	46	20	1
VIII.....	3,0	24,2	13	6	8	17	6	3	25	10	5
IX.....	3,2	26,1	6	6	7	19	8	5	22	12	5
X.....	4,1	22,8	2	4	3	6	2	7	47	19	3
XI.....	3,2	21,1	1	8	7	12	8	3	32	13	6
XII.....	5,3	28,1	—	7	3	6	4	5	49	19	—

Jahr	Letzte Schneedecke	Letzter Frühlingsfrost	Erster Herbstfrost	Erster Schnee (-regen)	Erste Schneedecke
1970	5. April	5. April	18. Oktober	5. Dezember	19. Dezember
1971	23. März	23. März	16. Oktober	19. November	20. November
1972	14. März	14. März	20. Oktober	19. November	25. November
1973	15. April	16. März	13. Oktober	15. November	26. November
1974	9. Februar	3. März	9. November	6. November	6. Dezember

[1]) Mittel der Windregistrierung mindestens 10 Minuten lang ≧ 36 km/h, ab 1. Juli 1971 ≧ 39 km/h — [2]) Messungen täglich um 7h, 14h und 21h.

1.02 Grundwasserstände

Standort	Deckelkote in m[1])	Wasserstand in m über (+), unter (—) dem Wiener Bezugshorizont (= alter Pegelnullpunkt der Schwedenbrücke) 156,68 m						
		mittlerer					höchster	niedrigster
		1970	1971	1972	1973	1974		
A. Brunnen								
1. Bezirk:								
Stadtpark	+11,75	+ 2,48	+ 2,35	+ 2,36	+ 2,34	+ 2,64	+ 3,15	+ 2,25
2. Bezirk:								
Freudenau, Rennplatz	+ 0,94	— 3,04	— 3,81	— 4,21	— 4,06	— 3,76	— 2,81	— 4,20
Prater, Messegelände, Brunnen 1	+ 3,27	— 0,42	— 1,31	— 1,57	— 1,46	— 1,07	— 0,46	— 1,54
Stadionbad	+ 1,24	— 1,69	— 2,42	— 2,81	— 2,65	— 2,29	— 1,72	— 2,68
3. Bezirk:								
Arsenal, bei Objekt 18	+40,87	+30,36	+30,17	+30,18	+30,07	+29,95	+30,07	+29,87
Kolonitzplatz, Grünanlage	+ 5,55	— 1,10	— 1,50	— 1,98	— 2,01	— 2,02	— 1,45	— 2,14
4. Bezirk:								
Karlsplatz 13 (Techn. Hochschule)	+13,58	+ 6,39	+ 5,62	+ 6,48	+ 6,39	+ 5,91	+ 6,56	+ 5,06
Schäffergasse 3	[2])+13,60	+12,71	+13,04	+12,83	+12,48	+12,45	+12,76	+12,32
5. Bezirk:								
Margaretenstraße 103	+22,33	+17,18	+17,10	+17,04	+17,04	+16,94	+17,09	+16,81
6. Bezirk:								
Mollardgasse 21	+17,55	+14,92	+14,90	+14,87	+14,86	+14,85	+14,94	+14,76
7. Bezirk:								
Lerchenfelder Straße 15	+33,39	+20,61	+20,59	+20,38	+20,36	+20,49	+20,67	+20,40
8. Bezirk:								
Josefstädter Straße 19	+36,96	+26,22	+26,34	+26,49	+25,91	+25,79	+25,89	+25,66
9. Bezirk:								
Berggasse 35	[3])+ 2,72	— 0,56	— 0,73	— 1,32	— 1,20	— 1,02	— 0,88	— 1,17
Währinger Straße 43	+18,90	+ 3,49	+ 4,00	+ 4,03	+3,99	+ 3,95	+ 4,05	+ 3,85
10. Bezirk:								
Keplerplatz 7	+49,78	+40,44	+40,60	+40,50	+40,81	+40,74	+40,81	+40,68
Rothneusiedl 56	+25,63	+20,89	+20,58	+20,61	+20,41	+20,37	+20,58	+20,20
11. Bezirk:								
Albern, Kremserfeld	— 0,71	— 3,52	— 4,51	— 4,90	— 4,90	— 3,02	— 2,16	— 3,70
Gaswerk Simmering, bei Behälter 3	+ 3,86	— 3,00	— 4,28	— 3,51	— 3,25	— 3,48	— 2,76	— 3,84
Simmeringer Ortsfriedhof	+ 2,01	— 2,31	— 2,82	— 3,63	— 3,77	— 3,69	— 3,48	— 3,88
12. Bezirk:								
Arndtstraße 74	+27,99	+23,32	+23,23	+23,02	+23,19	+23,09	+23,14	+23,04
Südwestfriedhof, Gärtnerei	+60,66	+56,74	+56,45	+56,68	+56,46	+56,18	+56,95	+55,51
13. Bezirk:								
Altersheim Lainz	+73,34	+67,22	+67,22	+67,26	+67,32	+67,28	+67,36	+67,24
Schloß Schönbrunn, Apothekerhof	+31,21	+27,52	+27,36	+27,49	+27,35	+27,24	+27,60	+27,13
14. Bezirk:								
Bahnwächterhaus 9 beim Hütteldorfer Bad	+56,09	+51,63	+51,49	+51,54	+51,66	+51,53	+52,38	+51,29
Hadersdorf-Weidlingau, Hauptstraße 3	+67,03	+60,47	+60,21	+60,20	+60,30	+60,23	+61,82	+59,87

Angaben der Magistratsabteilung für Brücken- und Wasserbau.

[1]) Kote bezogen auf den Wiener Bezugshorizont (= 156,68 m über dem Adriatischen Meer). — [2]) Straßenterrainkote: 18,08. — [3]) Ca. 5 m unter dem Straßenniveau.

1.02 Grundwasserstände (Schluß)

Standort	Deckelkote in m	Wasserstand in m über (+), unter (—) dem Wiener Bezugshorizont (= alter Pegelnullpunkt der Schwedenbrücke) 156,68 m						
		mittlerer					höchster	niedrigster
		1970	1971	1972	1973	1974		
15. Bezirk:								
Friedrichsplatz 1	+47,56	+42,23	+42,19	+42,20	+42,29	+42,31	+42,41	+42,16
Stättermayergasse 29	+71,71	+59,28	+59,29	+59,58	.	+59,74	+59,85	+59,60
16. Bezirk:								
Grundsteingasse 65	+46,31	+42,21	+42,36	+42,06	+42,07	+41,81	+42,31	+41,63
Stillfriedplatz, Pumpenhaus .	+66,06	+58,99	+59,17	+59,59	+59,54	+59,43	+59,76	+59,35
17. Bezirk:								
Franz Glaser-Gasse 1	+99,57	+93,49	+93,03	+93,36	+92,99	+92,80	+94,83	+91,73
18. Bezirk:								
Gentzgasse 45.....	+32,36	+28,46	+28,44	+28,42	+28,45	+28,51	+28,65	+28,41
Geymüllergasse 1	+106,66	+105,57	+105,37	+105,43	+105,49	+105,37	+105,56	+105,27
19. Bezirk:								
Gatterburggasse 14	+27,58	+22,01	+21,89	+21,76	+21,66	+21,45	+21,71	+21,24
Muthgasse 109	+ 7,86	+ 1,01	+ 0,65	— 0,02	+ 0,05	+ 0,14	+ 0,72	— 0,22
20. Bezirk:								
Kapaunplatz, Grünanlage ..	+ 8,25	+ 1,67	+ 0,55	+ 0,44	+ 0,66	+ 1,19	+ 2,96	+ 0,36
Wallensteinplatz, Park	+ 6,00	— 0,06	— 0,50	— 0,99	— 0,91	— 0,77	— 0,45	— 0,94
21. Bezirk:								
Fahrbachgasse—Franklin-straße	+ 5,40	— 0,04	— 0,77	— 0,94	— 0,83	— 0,49	+ 0,15	— 1,00
Freiheitsplatz, Grünanlage ..	+10,34	— 0,19	— 0,14	— 0,50	— 0,72	— 0,91	— 0,61	— 1,07
Jedleseer Friedhof	+ 6,46	+ 0,97	+ 0,66	+ 0,78	+ 0,71	+ 0,79	+ 1,19	+ 0,55
Kinzerplatz.....	+ 5,39	— 0,68	— 1,22	— 1,48	— 1,34	— 0,00	— 0,56	— 1,45
Strebersdorfer Friedhof	+ 8,09	—	+ 0,51	+ 0,05	— 0,09	— 0,27	— 0,08	— 0,36
22. Bezirk:								
Erzherzog Karl-Straße—Magdeburgstraße	+ 3,34	— 2,04	— 2,56	— 2,83	— 2,83	— 2,62	— 2,25	— 2,85
Hebewerk Stadlau	+ 2,07	— 1,21	— 2,45	— 2,24	— 1,92	— 1,37	+ 1,13	— 2,07
Kagraner Platz, Park	+ 4,45	— 2,13	— 2,20	— 2,53	— 2,72	— 2,77	— 2,62	— 2,88
Stadlauer Friedhof	+ 1,89	— 2,41	— 3,02	— 3,12	— 3,24	— 3,08	— 2,56	— 3,31
23. Bezirk:								
Kalksburg, Breitenfurter Straße 537	+94,12	+90,20	+90,02	+90,06	+89,82	+89,92	+91,16	+89,52
Liesinger Friedhof.....	+64,76	+61,51	+60,99	+61,21	+61,07	+61,25	+62,19	+60,79
Rodauner Friedhof	+81,29	+77,17	+77,04	+77,10	+77,17	+76,98	+77,69	+76,66
B. U-Bahn-Bohrlöcher[1])								
1. Bezirk:								
Burgring, gegenüber Schmerlingplatz	+22,59	+ 4,08	+ 4,07	+ 3,92	+ 3,85	+ 3,76	+ 3,97	+ 3,66
Opernring bei Nr. 21—23 ..	+21,85	+ 4,44	+ 4,75	+ 4,61	+ 4,27	+ 3,96	+ 4,15	+ 3,76
Schottenring bei Nr. 35	+ 7,61	— 0,65	— 0,88	— 1,56	— 1,39	— 1,25	— 0,88	— 2,00
2. Bezirk:								
Ausstellungsstraße bei Nr. 21—23	+ 4,07	— 0,62	— 1,44	— 1,80	— 1,66	— 1,39	— 0,95	— 1,66
13. Bezirk:								
Lainzer Straße 117	+53,71	+48,89	+48,76	+48,63	+48,64	+45,59	+45,84	+45,50

[1]) Bei den U-Bahn-Bohrlöchern: Kote der Rohroberkante.

1.03 Donaustrom, Donaukanal und Wienfluß

Länge des Donaustromes am linken Ufer 23,71 km, am rechten Ufer 19,15 km. Länge des Donaukanals 17,29 km. Länge des Wienflusses 16,16 km

Donaustrom:	Höchster Stand	Reichsbrücke	1. III. 1830	901 cm
	Niedrigster Stand	„	7. I. 1894	12 cm
Donaukanal:	Höchster Stand	Schwedenbrücke	13. II. 1871	1.016 cm
	Niedrigster Stand	„	18. u. 20. I. 1963	84 cm
Wienfluß:	Höchster Stand	Wienflußportal im Stadtpark	11. V. 1951	290 cm

Jahr, Monat	Donaustrom[1])								Donaukanal[2])		
	Wasserstand in cm			Abfluß-fracht[3]) in Mio. m³	mittlerer Abfluß[3]) in m³/sec	mittlere Oberfl.-geschw. m/sec	Tage mit Treibeis	mittlere Wasser-temp. C°	Wasserstand in cm		
	höchster	niedrigster	mittlerer						höchster	niedrigster	mittlerer
1970	680	86	317	78.529	2.490	2,19	9	9,0	446	194	301
1971	507	99	201	45.096	1.430	1,85	13	10,4	446	162	270
1972	558	77	201	44.339	1.402	1,85	7	9,8	300	153	204
1973	616	91	234	51.673	1.639	1,93	3	9,7	290	170	212
1974	702	166	300	67.841	2.151	2,10	—	10,1	430	180	213
I	618	166	275	5.328	1.989	2,05	—	3,7	224	201	209
II	321	217	259	4.312	1.782	2,00	—	5,0	217	204	210
III	357	178	255	4.756	1.776	2,00	—	6,7	221	199	211
IV	314	168	230	4.108	1.585	1,90	—	10,3	225	197	212
V	386	195	293	5.459	2.038	2,10	—	12,1	222	196	209
VI	557	287	393	7.480	2.886	2,40	—	14,0	290	201	223
VII	630	336	434	8.792	3.283	2,50	—	15,0	360	190	233
VIII	350	226	294	5.481	2.046	2,10	—	18,2	218	190	201
IX	286	171	222	3.957	1.527	1,90	—	16,0	210	190	201
X	377	187	250	4.636	1.731	2,00	—	9,0	218	190	199
XI	342	202	241	4.286	1.654	2,00	—	6,0	214	180	196
XII	702	292	446	9.245	3.452	2,50	—	4,9	430	190	250

Jahr, Monat	Wienfluß[4])			Monat	Wienfluß		
	Wasserstand in cm				Wasserstand in cm		
	höchster	niedrigster	mittlerer		höchster	niedrigster	mittlerer
1970.....	159	10	31	IV.....	72	18	22
1971.....	173	7	21	V.....	74	22	33
1972.....	120	8	17	VI.....	80	14	34
1973.....	91	6	16	VII.....	75	14	25
1974.....	80	8	23	VIII.....	67	8	20
				IX.....	24	12	10
I	52	13	24	X.....	64	11	21
II	20	15	15	XI.....	42	16	31
III	18	16	17	XII.....	60	18	28

Angaben des Bundesstrombauamtes und der Magistratsabteilung für Brücken- und Wasserbau.

[1]) Gemessen am Pegel Wien-Reichsbrücke, Pegelnullpunkt 154,050 m. — [2]) Gemessen am Pegel Schwedenbrücke, Pegelnullpunkt 152,680 m bzw. ab Juli 1973 152,450 m. — [3]) Summe aus Wien-Reichsbrücke/Donau, mittlerer Durchfluß und Brigittenau/Donaukanal, 7 Uhr-Durchfluß. — [4]) Gemessen am Pegel beim Wienflußportal im Stadtpark, Pegelnullpunkt 158,739 m.

1.04 Fließende und stehende Gewässer

Gewässer	Katastralgemeinde(n)	Fläche in m²
Alserbach	Dornbach, Neuwaldegg u. a.	12.001
Verschiedene mit „Bach" bezeichnete Gewässer in verschiedenen Katastralgemeinden		20.072
Donau:		
Donauarm	verschiedene	3,486.063
Donaukanal	verschiedene	1,051.501
Donaustrom	verschiedene	5,902.389
Alter Donauarm	Floridsdorf u. a.	1,534.480
Alter Donaukanal	Leopoldstadt	106.675
Lobauarm	Aspern	51.220

Angaben der Magistratsabteilung für Brücken- und Wasserbau. Die Flächenangaben beziehen sich nur auf die nicht eingedeckten Teile der Gewässer.

1.04 Fließende und stehende Gewässer (Schluß)

Gewässer	Katastralgemeinde(n)	Fläche in m²
Dornbach	Hadersdorf	1.864
Erbsenbach (Arbesbach)	Ober-, Unter-Sievering	15.377
Frauenbach	Kaiser-Ebersdorf	246
Gütenbach	Kalksburg	24.767
Hainbach	Hadersdorf	17.318
Halterbach	Hadersdorf, Hütteldorf	22.677
Kaltenleutgebenbach	Rodaun	14.369
Kräuterbach	Neuwaldegg, Neustift	2.571
Lainzerbach	Auhof	11.905
Liesingbach	verschiedene	446.159
Mauerbach	Hadersdorf u. a.	29.281
Mehrere als „Mühlbach" bezeichnete Gewässer	verschiedene	19.541
Mühlwasser	Aspern	383.102
Neubach	Albern	42.154
Neu-Wildbach	Albern	73.569
Petersbach	Siebenhirten	7.028
Rosenbach	Hütteldorf	3.251
Schwechatbach	Kaiser-Ebersdorf	16.902
Seeschlachtgraben	Kaiser-Ebersdorf	4.719
Steinbach	Hadersdorf	11.642
Wienfluß	verschiedene	339.434
	Zusammen	13,652.277

1.05 Gewässer nach Katastralgemeinden

Katastralgemeinde	Gewässer	Fläche in m²
Albern	Donaustrom, Neubach, Neu-Wildbach	358.857
Aspern	Donaustrom, Lobauarm, Mühlwasser	630.459
Atzgersdorf	Bach, Liesingbach, Mühlbach	58.659
Auhof	Lainzerbach	11.905
Brigittenau	Donaukanal	278.043
Donaufeld	Donaustrom, Alter Donauarm	594.684
Dornbach	Alserbach, Bach	4.396
Floridsdorf	Alter Donauarm	6.322
Hacking	Wienfluß	24.055
Hadersdorf	Bach, Dornbach, Hainbach, Halterbach, Mauerbach, Steinbach	76.431
Hietzing	Wienfluß	207
Hütteldorf	Halterbach, Mühlbach, Rosenbach, Wienfluß	89.125
Innere Stadt	Wienfluß	56.347
Inzersdorf-Land	Bach, Liesingbach	131.958
Kagran	Alter Donauarm	208.583
Kahlenbergerdorf	Donaustrom	113.965
Kaiser-Ebersdorf	Bach, Donaukanal, Frauenbach, Mühlbach, Schwechatbach, Seeschlachtgraben	46.097
Kaiser-Ebersdorf, Herrschaft	Donauarm, Donaustrom	5,639.293
Kaisermühlen	Alte Donau, Kaiserwasser	609.692
Kalksburg	Gütenbach, Liesingbach	57.415
Leopoldstadt	Alter Donaukanal, Donaukanal, Donaustrom	2,696.950
Liesing	Liesingbach, Mühlbach	41.526
Mariahilf	Wienfluß	62.772
Mauer	Mühlbach	173
Neustift am Walde	Kräuterbach	97
Neuwaldegg	Alserbach, Kräuterbach	10.219
Ober-Baumgarten	Wienfluß	28.035
Ober-Laa, Land	Liesingbach	90.418
Ober-Sievering	Erbsenbach	6.984
Penzing	Wienfluß	40.520
Rodaun	Bach, Kaltenleutgebenbach, Liesingbach	62.439
Rothneusiedl	Liesingbach, Mühlbach	14.411
Rudolfsheim	Wienfluß	5.513
Schönbrunn	Wienfluß	5.931

Angaben der Magistratsabteilung für Brücken- und Wasserbau.

1.05 Gewässer nach Katastralgemeinden (Schluß)

Katastralgemeinde	Gewässer	Fläche in m²
Schwarzlackenau	Donaustrom	1,074.956
Sechshaus	Wienfluß	29.474
Siebenhirten	Petersbach	7.028
Stadlau	Alter Donauarm	406.842
Unter-Baumgarten	Wienfluß	20.984
Unter-Laa	Liesingbach, Mühlbach	42.149
Unter-Sievering	Erbsenbach	8.363
	Zusammen	13,652.277

1.06 Geographische Lage Wiens

Punkt	Beschreibung	Nördl. Breite	Länge östl. Greenwich
Nordpunkt	620 m nördlich der „Alten Schanze" in der Katastralgemeinde Stammersdorf	48° 19' 24"	16° 25' 25"
Ostpunkt	530 m südöstlich des Forsthauses „Kühwörth" in der Katastralgemeinde Kaiser-Ebersdorf-Herrschaft	48° 09' 03"	16° 34' 58"
Südpunkt	370 m südwestlich des „Schutzengelkreuzes" mit der Kote 191 in der Katastralgemeinde Unter-Laa	48° 07' 06"	16° 24' 48"
Westpunkt	Westlichste Ecke der Lainzer Tiergartenmauer, 170 m ostnordöstlich des Dreihufeisenberges	48° 10' 18"	16° 11' 13"
Stephansturm		48° 12' 32"	16° 22' 27"
Zentralanstalt für Meteorologie und Geodynamik, XIX, Hohe Warte 38		48° 14' 54"	16° 21' 42"

Angaben der Magistratsabteilung für Stadtvermessung.

1.07 Höhenlagen der Stadt

1. Bezirk: Rotenturmstraße—Franz Josefs-Kai 164,2 m, Schottenring—Franz Josefs-Kai 164,7 m, Radetzkybrücke 165,4 m, Dr. Karl Lueger-Platz 166,2 m, Schwarzenbergplatz 170,3 m, Stephansplatz 171,4 m, Opernring—Kärntner Straße 174,2 m, Rathausplatz 179,3 m.
2. Bezirk: Prater—Lusthaus 158,1 m, Praterstern 160,5 m, Lassallestraße—Vorgartenstraße 162,2 m, Taborstraße—Obere Augartenstraße 162,6 m, Rotundenbrücke 165,2 m.
3. Bezirk: Stadionbrücke 164,8 m, Landstraßer Hauptstraße—Schlachthausgasse 172,1 m, Rennweg—Fasangasse 178,2 m, Landstraßer Gürtel—Kärchergasse 192,9 m.
4. Bezirk: Favoritenstraße—Gußhausstraße 174,4 m, Wiedner Gürtel—Prinz Eugen-Straße 196,1 m, Südtiroler Platz—Wiedner Gürtel 199,1 m.
5. Bezirk: Margaretenplatz 177,1 m, Margaretengürtel—Rechte Wienzeile 179,1 m, Margaretengürtel—Fendigasse 196,8 m, Wiedner Hauptstraße—Reinprechtsdorfer Straße 199,5 m.
6. Bezirk: Linke Wienzeile—Eggerthgasse 174,4 m, Gumpendorfer Straße—Wallgasse 187,7 m, Gumpendorfer Straße—Kaunitzgasse 188,7 m, Mariahilfer Straße—Amerlingstraße 197,6 m, Mariahilfer Straße—Wallgasse 199,8 m.
7. Bezirk: Lerchenfelder Straße—Neubaugasse 191,1 m, Lerchenfelder Straße—Kaiserstraße 195,7 m, Neubaugasse—Westbahnstraße 202,7 m, Burggasse—Neubaugürtel 208,2 m, Urban Loritz-Platz 211,2 m.
8. Bezirk: Alser Straße—Kochgasse 184,6 m, Kinderspitalgasse—Hernalser Gürtel 191,1 m, Josefstädter Straße—Piaristengasse 194,7 m, Florianigasse—Skodagasse 198 m.
9. Bezirk: Bauernfeldplatz—Porzellangasse 163,1 m, Spittelauer Lände—Alserbachstraße 166 m, Nußdorfer Straße—Währinger Straße 172,3 m, Nußdorfer Straße—Währinger Gürtel 175,6 m, Währinger Straße—Währinger Gürtel 182,9 m.
10. Bezirk: Triester Straße, Verbindungsbahnbrücke 191,4 m, Laxenburger Straße beim ehem. Linienamtsgebäude 194,6 m, Gräßlplatz 195,7 m, Triester Straße—Gudrunstraße 203 m, Reumannplatz 213,4 m, Spinnerin am Kreuz 235 m, Laaerberg 255 m.
11. Bezirk: Kaiser-Ebersdorfer Straße—Schmidgunstgasse 157,8 m, Donaulände, Ostbahnbrücke 158,7 m, Lokalbahnstation Klein-Schwechat 170,8 m, Zentralfriedhof II. Tor 171,3 m, Geiselbergstraße—Hauffgasse 180,7 m.
12. Bezirk: Schönbrunner Straße—Längenfeldgasse 181,5 m, Schönbrunner Straße—Grünbergstraße 187,6 m, Khleslplatz 198,7 m, Meidlinger Bahnhof bei Dörfelstraße 207,5 m, Wienerbergstraße—Eibesbrunnergasse 219,2 m, Theresienbrücke über die Grünbergstraße 232,0 m.
13. Bezirk: Schönbrunn-Haupteingang 191,1 m, Hietzing, Am Platz 194,7 m, Hietzinger Hauptstraße—Mantlergasse 203 m, Versorgungshausplatz bei Camillianergasse 222,9 m, Wolfrathplatz—Firmiangasse 224,7 m, Montecuccoliplatz 238,1 m, Roter Berg 261,6 m, Girzenberg 284,6 m, Gemeindeberg 319,6 m, Hirschgstemm (beim Jagdhaus) 406 m, Hubertuswarte 508,4 m.
14. Bezirk: Penzinger Straße—Schloßallee 196,6 m, Linzer Straße—Trogergasse 207,1 m, Linzer Straße—Samptwandnergasse 225,8 m, Mariabrunn, Kirche 226 m, Hadersdorf, Grüner Jäger 249,4 m, Bierhäuselberggasse—Kometengasse 269,1 m, Wolfersberg 321 m, Satzberg 431 m, Sophienalpe 477 m, Franz-Karl-Fernsicht 486 m.
15. Bezirk: Sechshauser Gürtel—Ullmannstraße 184 m, Linzer Straße—Mariahilfer Straße 196,4 m, Mariahilfer Straße—Rosinagasse 201,7 m, Gablenzgasse—Moeringgasse 213,1 m, Hütteldorfer Straße—Zinckgasse 215,5 m, Holochergasse—Felberstraße 218,4 m, Märzstraße—Beckmanngasse 220 m, Kardinal Rauscher-Platz 230,3 m, Johnstraße—Hütteldorfer Straße 240,6 m.

1.07 Höhenlagen der Stadt (Schluß)

16. Bezirk: Lerchenfelder Gürtel—Gaullachergasse 204,5 m, Neulerchenfelder Straße—Kirchstetterngasse 204,9 m, Thaliastraße—Panikengasse 208,7 m, Thaliastraße—Montleartstraße 226 m, Gallitzinstraße—Funkengerngasse 254,5 m, Oberwiedenstraße—Savoyenstraße 328 m, „Am Steinbruch" 366 m, Wilhelminenberg 388 m.

17. Bezirk: Elterleinplatz 197,1 m, Hernalser Hauptstraße—Wattgasse 208 m, Hernalser Hauptstraße—Julius Meinl-Gasse 217 m, Dornbacher Straße—Andergasse 241,8 m, Dornbacher Straße—Klampfelberggasse 253,2 m, Neuwaldegger Straße—Artariastraße 261,3 m, Kreuzbühel 328 m, Schottenhof 371 m, Hameau 461 m, Heuberg 463 m.

18. Bezirk: Währinger Straße—Martinstraße 189 m, Währinger Straße—Lacknergasse 198,7 m, Türkenschanzplatz 219,7 m, Pötzleinsdorfer Straße—Scheibenberggasse 232,9 m, Pötzleinsdorfer Straße—Schafberggasse 248,5 m, Pötzleinsdorfer Straße—Khevenhüllerstraße 267,6 m, Michaelerberg 386 m, Schafberg 388 m.

19. Bezirk: Kreilplatz 163,5 m, Heiligenstädter Straße—Rampengasse 164 m, Döblinger Hauptstraße—Billrothstraße 178,1 m, Hohe Warte—Barawitzkagasse 181,4 m, Hohe Warte—Grinzinger Straße 191,4 m, Sieveringer Straße—Obkirchergasse 202,3 m, Hohe Warte, Zentralanstalt für Meteorologie 202,5 m, Peter Jordan-Straße—Borkowskigasse 246,4 m, Sieveringer Straße—Agnesgasse 263,5 m, Burgstall 295,4 m, Hotel Cobenzl 383 m, Pfaffenberg 415 m, Leopoldsberg 427 m, Kahlenberg 483 m, Latisberg (Cobenzl) 492 m, Vogelsangberg 504 m, Hermannskogel 542 m.

20. Bezirk: Wallensteinplatz 162,3 m, Nordwestbahnstraße—Nordpolstraße 162,8 m, Friedrich Engels-Platz—Adalbert Stifter-Straße 163 m, Gaußplatz 163,2 m, Griegplatz 164,9 m.

21. Bezirk: Wagramer Straße—Erzherzog Karl-Straße 161,4 m, Leopoldauer Platz 161,8 m, Hoßplatz—Donaufelder Straße 162,1 m, Brünner Straße—Siemensstraße 163,9 m, Am Spitz 164,2 m, Stammersdorf, Freiheitsplatz 166,3 m, Magdalenenhofstraße vor Magdalenenhof 303 m.

22. Bezirk: Aspern, Heldenplatz 157 m, Eßling, Kirche 157,4 m, Breitenlee 159 m, Süßenbrunn 159,1 m, Stadlau-Genochplatz 159,4 m, Wagramer Straße—Aderklaaer Straße 160,7 m.

23. Bezirk: Inzersdorf, östlicher Ortseingang 185 m, Siebenhirten, Kirche 207 m, Atzgersdorf, Kirche 212,8 m, Liesing, Breitenfurter Straße—Dr. Neumann-Gasse 221 m, Mauer, Kirche 244,5 m, Rodaun, Hochstraße—Ketzergasse 247,9 m, Kalksburg, Breitenfurter Straße—Kirchenplatz 251,9 m, Kirche 260,3 m, Rodaun, Kirche 265,9 m.

Angaben der Magistratsabteilung für Stadtvermessung. — Die Höhenkoten beziehen sich auf den Spiegel des Adriatischen Meeres.

1.08 Das Stadtgebiet nach Bezirken

Bezirk, Teilgebiet[1])	Fläche in Hektar	Bezirk, Teilgebiet[1])	Fläche in Hektar	Bezirk, Teilgebiet[1])	Fläche in Hektar
1. Innere Stadt	288	12. Meidling	825	22. Donaustadt	10.266
2. Leopoldstadt	1.851	13. Hietzing (einschl. Lainzer		Aspern	4.641
3. Landstraße	739	Tiergarten)	3.765	Breitenlee	1.007
4. Wieden	183	14. Penzing	3.422	Eßling	1.498
5. Margareten	201	Altes Stadtgebiet	1.202	Hirschstetten	553
6. Mariahilf	146	Hadersdorf-Weidlingau		Kagran usw.	1.521
7. Neubau	160	(einschließlich Teil von		Stadlau	545
8. Josefstadt	109	Auhof)	2.220	Süßenbrunn	501
9. Alsergrund	295	15. Rudolfsheim-Fünfhaus	374	23. Liesing	3.165
10. Favoriten	3.181	16. Ottakring	858	Atzgersdorf	343
Altes Stadtgebiet	2.202	17. Hernals	1.106	Erlaa	242
Oberlaa	446	18. Währing	631	Inzersdorf	855
Rothneusiedl	192	19. Döbling	2.427	Kalksburg	376
Unterlaa	341	20. Brigittenau	578	Liesing	273
11. Simmering	2.304	21. Floridsdorf	4.535	Mauer	612
Altes Stadtgebiet	2.045	Altes Stadtgebiet	3.231	Rodaun	213
Albern	259	Stammersdorf	1.304	Siebenhirten	251
				Wien zusammen	41.409

Umfang des Stadtgebietes: 133 Kilometer.

[1]) Gebietsstand nach der Bezirkseinteilungsgesetznovelle 1955.

1.09 Das Stadtgebiet nach Benützungsarten

Jahresanfang	Fläche in m²							
	Landwirtschaftl. gen. Grundflächen	Gärten	Weingärten	Wald	Gewässer	Sonstige Flächen	Bauflächen	zusammen[1])
1969	150,256.191	81,980.384	6,401.485	69,617.503	59,786.905		46,477.825	414,520.293
1970[2])	149,022.023	81,899.191	6,401.662	70,051.060	60,674.202		46,490.017	414,538.155
1971[3])	134,308.524	77,833.502	6,387.070	69,400.321	13,293.334	66,684.018	46,518.667	414,425.436
1972	134,268.103	77,796.911	6,378,229	69,395.754	13,375.764	66,648.641	46,562.280	414,425.682
1973	134,039.854	77,749.172	6,381.974	69,403.425	13,371.630	67,115.737	46,366.348	414,428.140

Angaben des Vermessungsamtes Wien. — Bei Drucklegung lagen die Angaben für das Jahr 1974 noch nicht vor.

[1]) Die Differenz gegenüber Tabelle 1.08 erklärt sich dadurch, daß die Flächen zum Teil nur näherungsweise nach der Katastermappe ermittelt werden. — [2]) Zum Teil geschätzt. — [3]) Wegen geänderter Einteilung der Kulturgattungen in Benützungsarten ab 1971 mit den Vorjahren nicht streng vergleichbar.

1.10 Grundeigentum der Stadt Wien

Jahresende, Bezirk	Grundeigentum der Stadt Wien					
	Alleineigentum	Bahngrund	Miteigentum	Stadtwerke	Stiftungen und Fonds	Öffentliches Gut
	Fläche in m²					
1970	**461,273.400**	**318.433**	**15,811.215**	**3,205.160**	**1,892.384**	**33,038.875**
1971	**467,019.088**	**318.433**	**15,903.738**	**3,208.333**	**1,892.262**	**33,300.092**
1972	**468,468.208**	**318.433**	**15,975.384**	**3,213.594**	**1,891.935**	**33,556.201**
1973	**468,983.145**	**318.433**	**16,049.124**	**3,204.378**	**1,891.935**	**33,687.162**
1974	**471,183.438**	**318.433**	**16,060.937**	**3,066.820**	**1,891.255**	**33,932.615**
1	323.028	32.446	23.846	1.863	755	991.999
2	5,844.755	—	108.579	106.236	3.259	1,604.659
3	1,579.712	5.850	33.123	23.152	6.280	1,539.431
4	166.697	6.919	344	13.217	2.974	468.236
5	304.993	24.090	5.432	—	2.638	600.711
6	189.411	9.918	1.478	7.744	716	385.962
7	109.431	14.720	591	—	1.407	347.550
8	72.464	7.785	—	2.952	1.703	293.018
9	551.017	79.605	401	18.994	5.880	751.524
10	10,771.646	—	94.600	122.983	1.182	2,551.150
11	11,926.985	—	31.532	1,011.996	—	1,568.172
12	2,473.643	37.495	55.069	52.749	507	1,565.242
13	26,383.269	40.531	94.648	35.754	269.682	1,907.421
14	8,955.950	17.884	42.036	43.719	26.419	2,371.836
15	587.499	2.432	1.478	44.874	493	968.238
16	3,943.235	—	43.428	55.323	1.496	1,366.315
17	3,910.831	—	16.938	22.949	26.296	986.330
18	1,673.645	—	848	26.798	12.517	1,086.851
19	7,873.956	38.758	46.016	26.164	38.311	1,995.911
20	982.204	—	68.288	24.581	837	1,198.940
21	10,400.264	—	4,035.836	586.695	15.624	3,306.992
22	38,579.738	—	7,873.820	65.504	133.874	3,480.127
23	10,081.433	—	28.942	133.694	—	2,596.000
Wien zus.	147,685.806	318.433	12,607.273	[1])2,427.941	[2]) 552.850	33,932.615
außerhalb Wiens	323,497.632	—	3,453.664	638.879	1,338.405	—

Angaben der Magistratsabteilung für technische Grundstücksangelegenheiten nach dem Grundbuchs- und Katasterstand.
[1])[2]) Darunter im Miteigentum: [1]) 8.035 m², [2]) 28.941 m².

2. STAND UND STRUKTUR DER BEVÖLKERUNG

2.01 Ergebnisse der Volkszählungen von 1869 bis 1971

Jahr	Bevölkerung[1]) Wiens nach dem Gebietsstand					
	im Zeitpunkte der Volkszählung			vom 1. September 1954		
	männlich	weiblich	zusammen	männlich	weiblich	zusammen
1869	324.738	307.389	632.127	460.587	438.268	898.855
1880	352.643	373.015	725.658	570.711	592.255	1,162.966
1890	661.951	702.597	1,364.548	695.032	735.057	1,430.089
1900	809.097	865.860	1,674.957	856.966	912.062	1,769.028
1910	973.661	1,057.837	2,031.498	999.943	1,083.554	2,083.497
1923	860.119	1,005.661	1,865.780	885.557	1,033.043	1,918.600
1934	846.422	1,027.708	1,874.130	875.645	1,059.965	1,935.610
1951	769.366	996.736	1,766.102	701.610	914.515	1,616.125
1961	707.763	919.803	1,627.566	707.763	919.803	1,627.566
1971	712.579	902.262	1,614.841	712.579	902.262	1,614.841

[1]) 1869 bis 1923 ortsanwesende Bevölkerung, ab 1934 Wohnbevölkerung.