WITTERUNGSVERHÄLTNISSE 1986

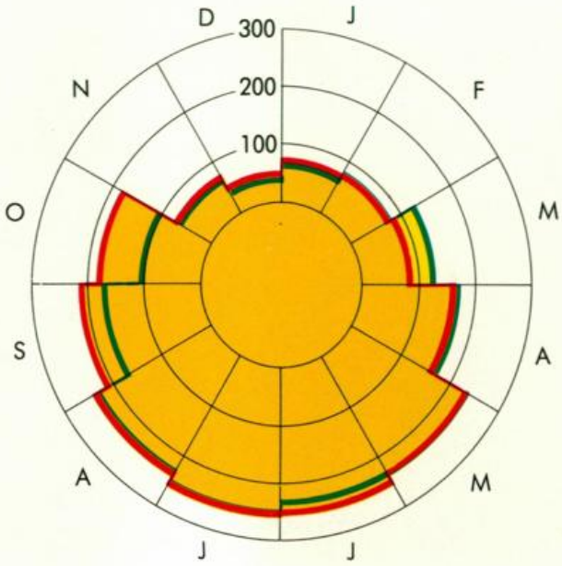

Sonnenscheindauer
in Stunden

1986

Langjähriges Mittel

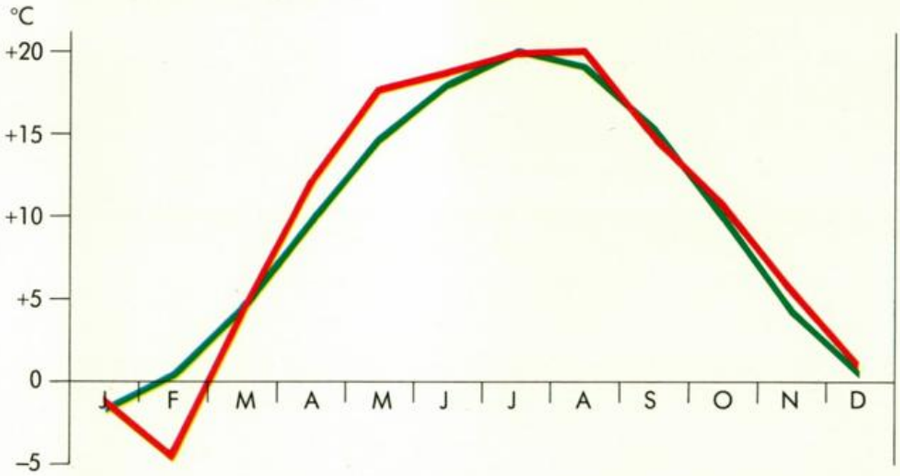

Mittlere Lufttemperatur

1986

Langjähriges Mittel

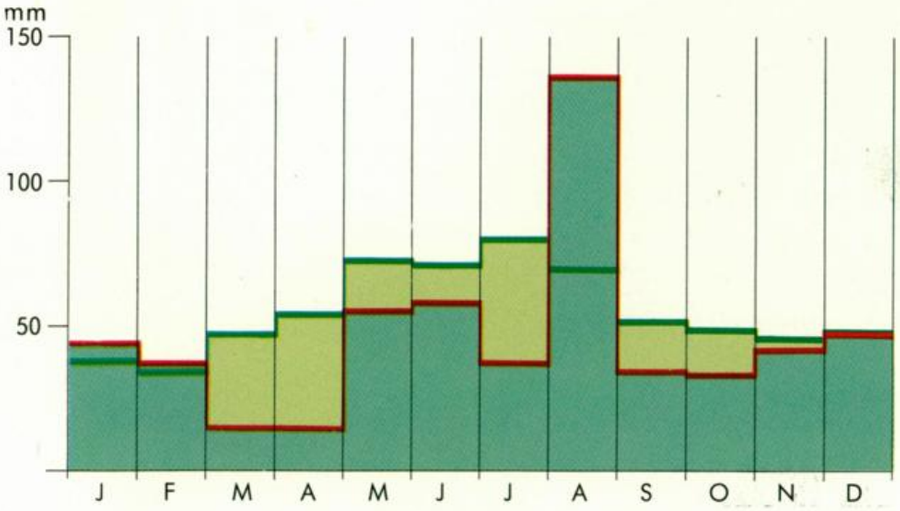

Niederschläge

1986

Langjähriges Mittel

Graphik GIR

Tafel II

SCHWEFELDIOXID-EMISSIONEN DER WIENER KRAFTWERKE

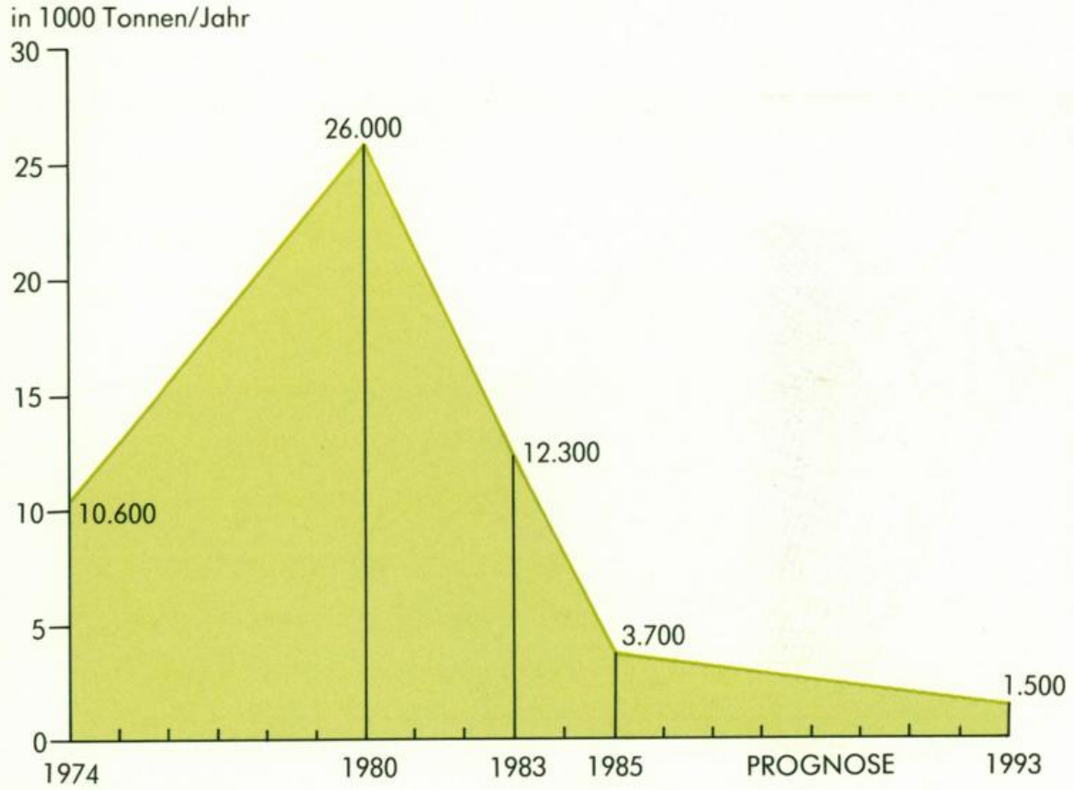

STICKOXID-EMISSIONEN DER WIENER KRAFTWERKE

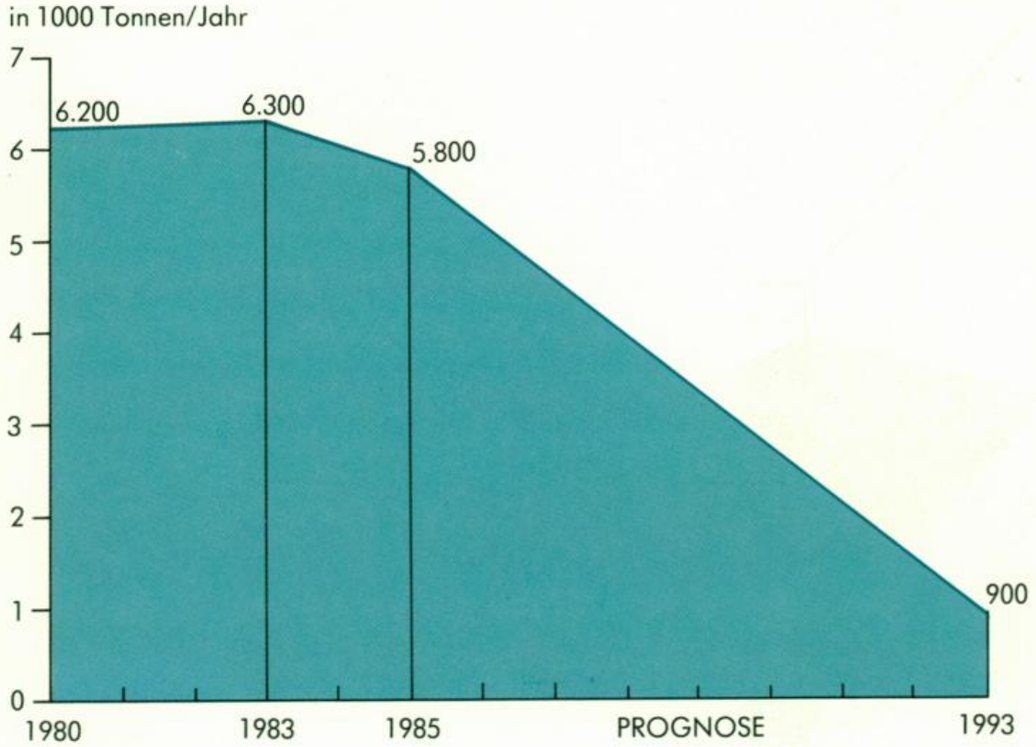

Quelle: MA 22 – Loeffler

Graphik GIR

SCHWEFELDIOXID-IMMISSIONSKONZENTRATIONEN IN MIKROGRAMM/KUBIKMETER

Langzeitmodell: Winterhalbjahr 80/81:

KW. Simmering und Donaustadt

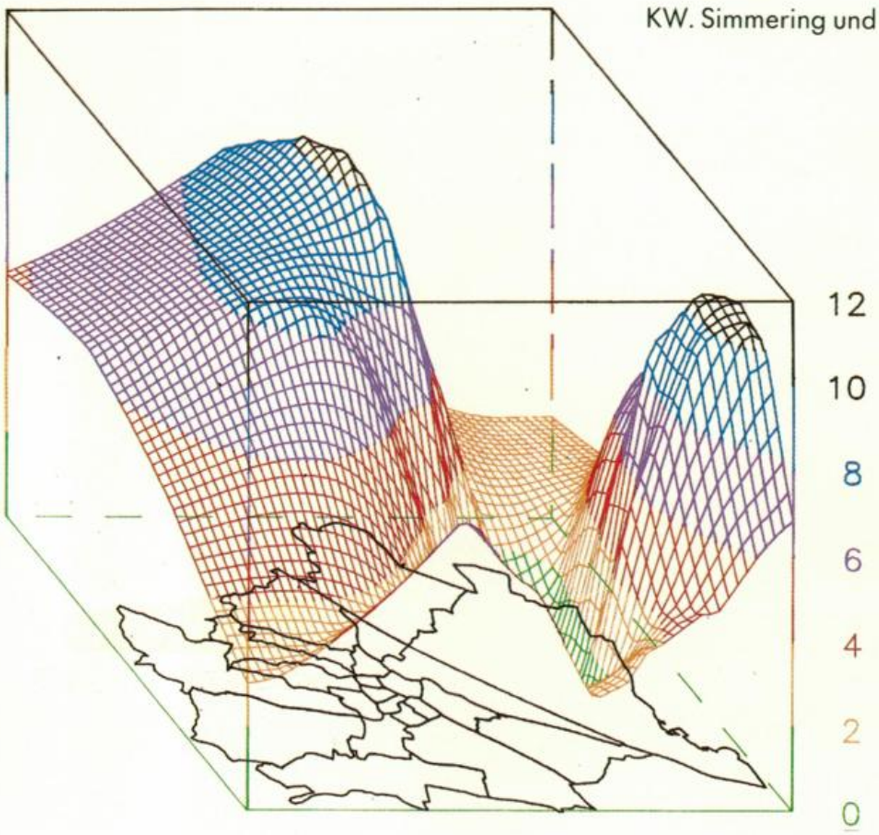

Langzeitmodell: Winterhalbjahr 83/84:

KW. Simmering und Donaustadt

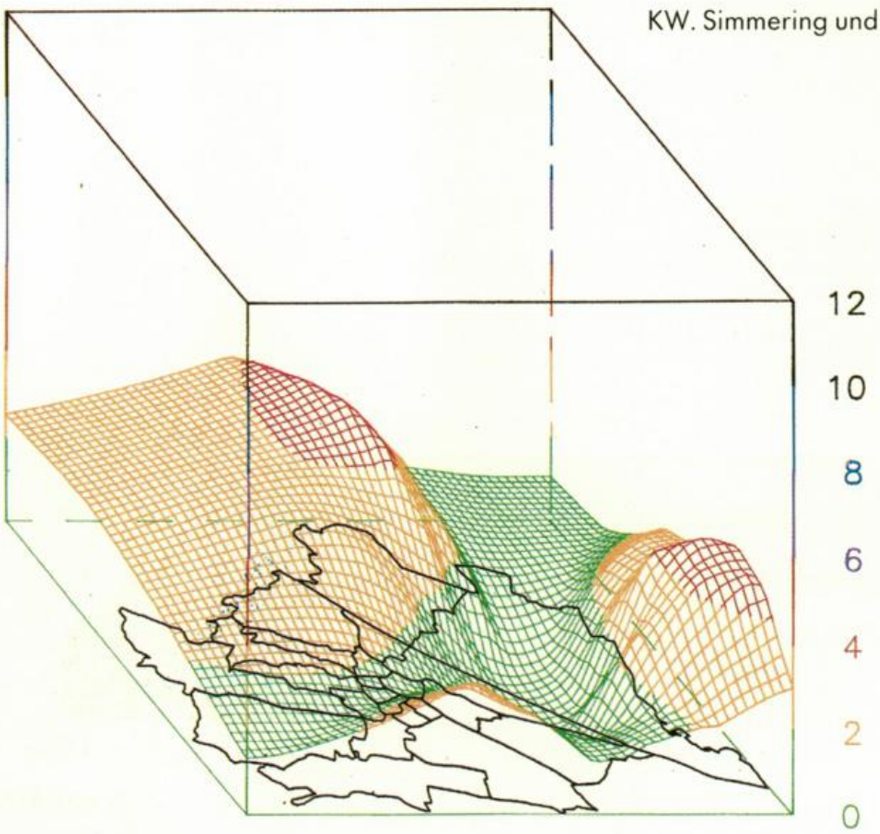

Graphik: MA 22 – Loeffler

Tafel IV

SCHWEFELDIOXID-IMMISSIONSKONZENTRATIONEN IN MIKROGRAMM/KUBIKMETER

Langzeitmodell: Winterhalbjahr 85/86:

KW. Simmering und Donaustadt

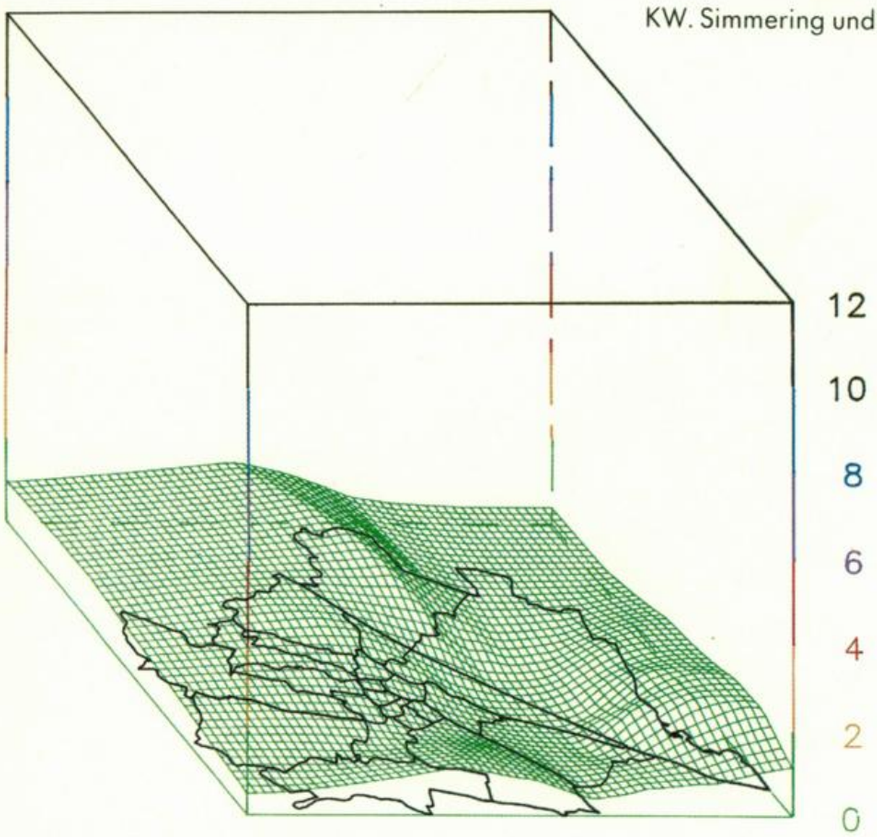

Langzeitmodell: Winterhalbjahr 93/94:

KW. Simmering (Prognose)

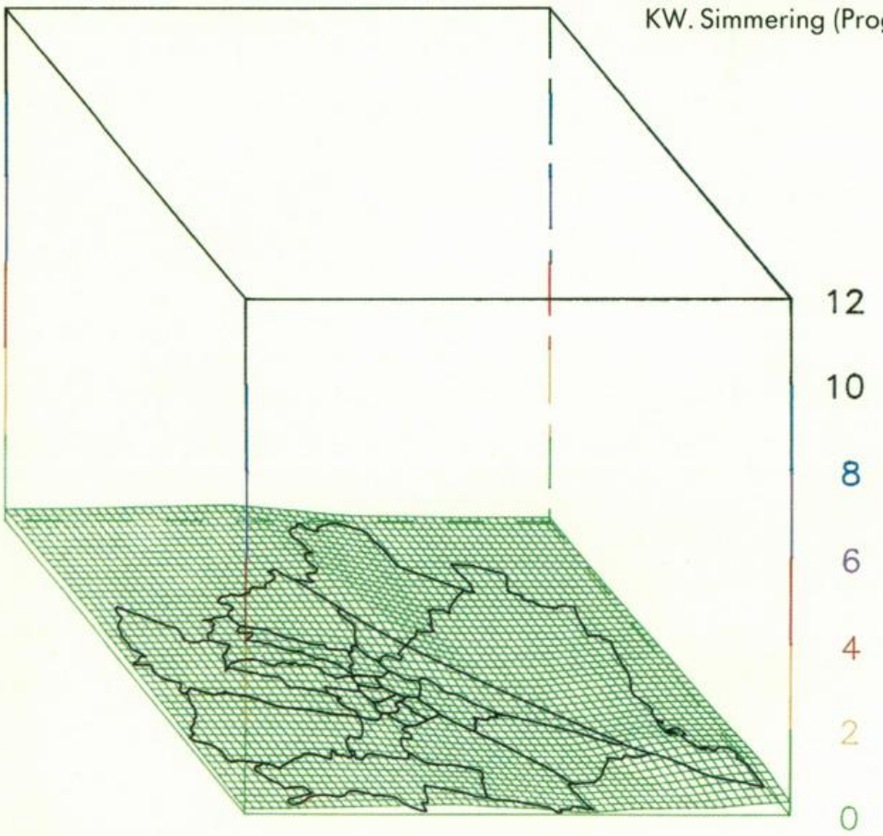

Graphik: MA 22 – Loeffler

HCL – BELASTUNG WIENS DURCH ABFALLVERBRENNUNG (ng/m³)

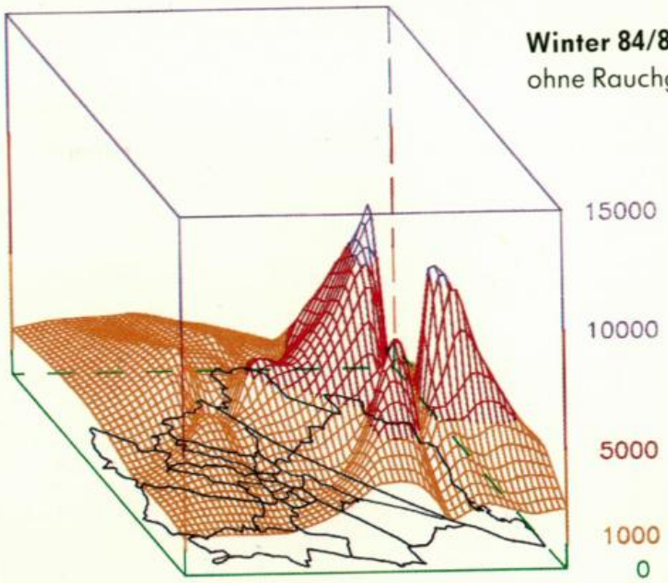

Winter 84/85:
ohne Rauchgasreinigung

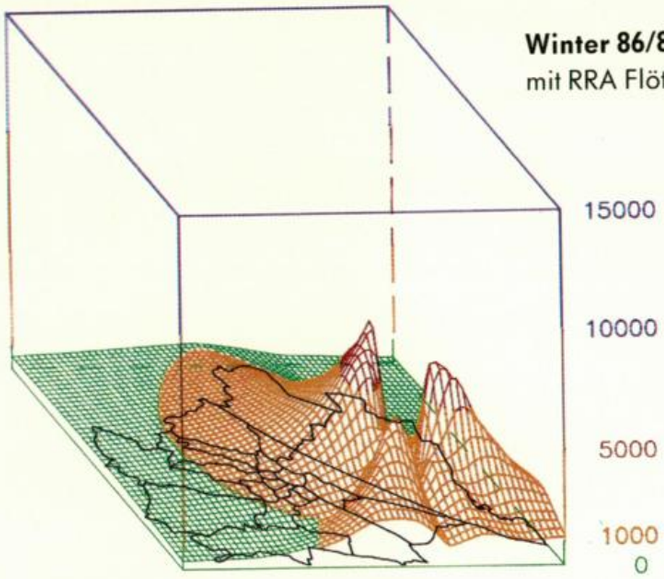

Winter 86/87:
mit RRA Flötzersteig und Spittelau

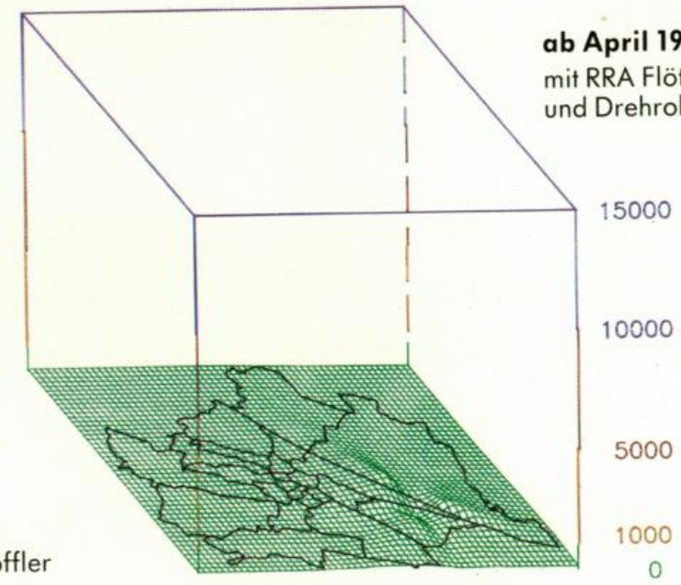

ab April 1987:
mit RRA Flötzersteig, Spittelau
und Drehrohrofen EbS

Graphik: MA 22 – Löffler

VERLAUF DER LUFTKONTAMINATION IN WIEN (J–131 und Cs-137)[1)]

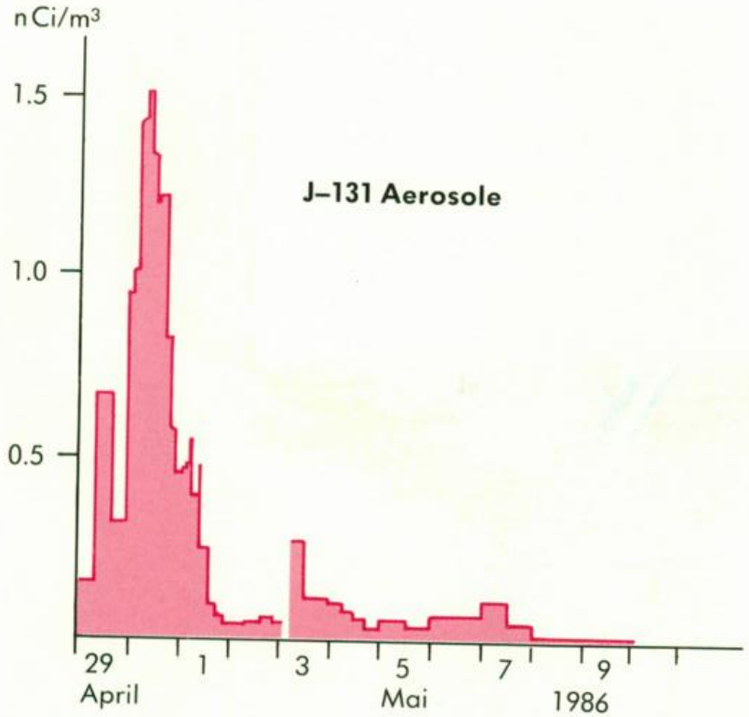

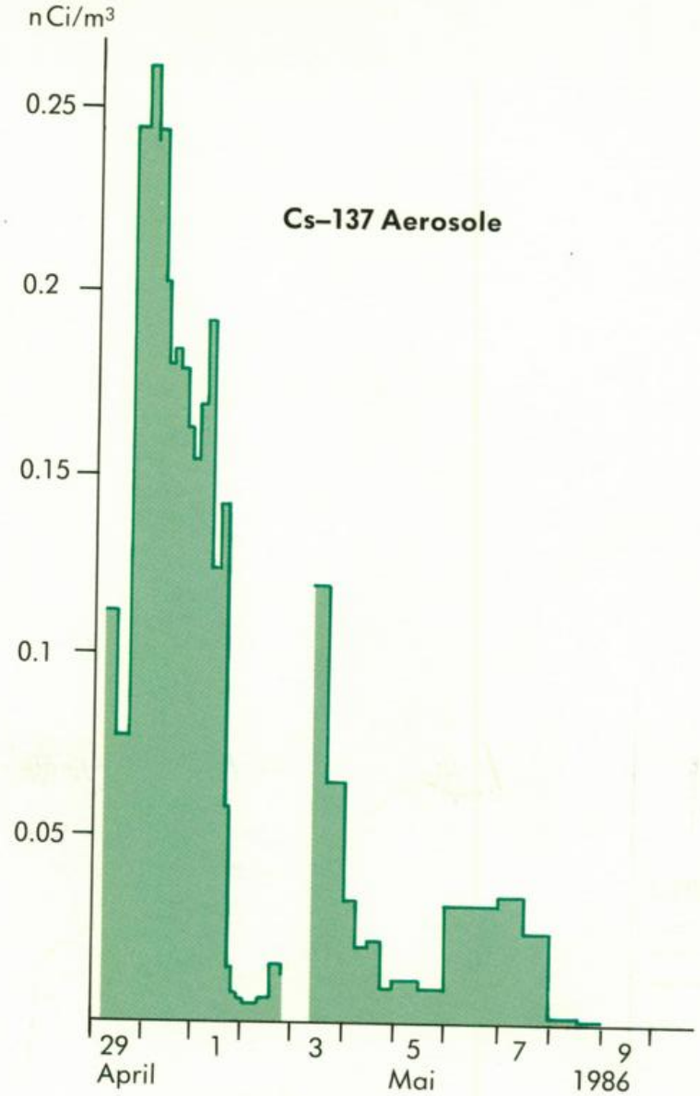

[1)] J–131 – radioaktive Isotope des Jods, (Cs–137 – radioaktive Isotope des Cäsiums.)
Quelle: Bericht des Bundesumweltamtes: Tschernobyl und die Folgen für Österreich, 1986.

Graphik GIR