2. UMWELT

2.01 Jährliche Emissionsmengen in Wien[1])

Wirtschaftsbereich	Emissionsmengen							
	SO_2[2])	NOx[3])	CO[4])	CxHy[5])	HF[6])	Staub	Ruß	Blei
	Relativzahlen (Summenzeile = 100,0)							
Kraft- und Fernheizwerke	56,5	33,5	0,8	14,3	38,3	38,2	.	.
Gewerbe und Industrie	3,3	1,6	1,5	4,7	1,9	4,4	.	.
Handel	1,0	0,7	1,0	2,8	1,8	1,4	.	.
Beherbergung	17,9	6,0	1,1	7,4	1,2	13,5	.	.
Soziale und technische Infrastruktur	9,7	3,1	2,7	4,4	4,0	7,9	.	.
Landwirtschaft	0,7	0,4	0,0	0,4	0,4	0,8	.	.
Haushalt	9,2	7,3	33,5	66,0	52,4	33,8	.	.
Verkehr	1,7	47,4	59,4	—	—	—	.	.
Insgesamt (Absolute Zahlen in Tonnen)	**46.208,29**	**19.494,03**	**91.648,96**	**1.290,26**	**13,33**	**2.586,20**	**88,70**	**73,37**

[1]) Berechnet aufgrund von Daten der Umwelterhebung 1982. — [2]) Schwefeldioxid. — [3]) Stickoxid. — [4]) Kohlenmonoxid. — [5]) Kohlenwasserstoff. — [6]) Fluorwasserstoff.

Angaben der Magistratsabteilung für Umweltschutz.

2.02 Kontinuierliche SO_2-Messungen in mg/m³: Winter-, Sommer- und Jahresmittelwerte

Meßstellen	1984/85	1985		1985/86	1986	
	Winter-[1])	Sommer-[2])	Jahres-	Winter-[1])	Sommer-[2])	Jahres-
	mittelwerte			mittelwerte		
Hohe Warte	0,06	0,01	0,03	0,05	0,01	0,03
Währinger Straße	0,10	0,03	0,06	0,08	0,03	0,05
Neuer Markt	0,10	0,03	0,06	0,08	0,03	0,05
Liesing	0,07	0,02	0,05	0,08	0,01	0,04
Kendlerstraße	0,08	0,02	0,04	0,06	0,02	0,03
Gaudenzdorf	0,08	0,03	0,05	0,06	0,02	0,04
Belgradplatz	0,09	0,02	0,05	0,07	0,01	0,04
Kaiser-Ebersdorf	0,07	0,02	0,04	0,06	0,02	0,04
Schafberg	0,05	0,01	0,03	0,05	0,01	0,03
Taborstraße	0,12	0,03	0,07	0,09	0,03	0,05
Restaurant Winter	0,05	0,02	0,03	0,05	0,01	0,03
Freudenau	0,06	0,02	[3]) —	—	—	—
Stadlau	0,05	0,02	0,03	0,06	0,02	0,04
Bezirksamt 13./14. Bezirk	0,06	0,02	0,05	0,07	0,02	0,04
Lobau	—	—	—	—	0,01	0,03
Stephansplatz/ Kerzenkammer	0,08	0,02	0,05	0,06	0,02	0,04

[1]) Oktober bis März. — [2]) April bis September. — [3]) Mitte Oktober 1985 aufgelassen.

Angaben der Zentralanstalt für Meteorologie und Geodynamik, des Institutes für medizinische Physik der Universität Wien und der Magistratsabteilung für Umweltschutz.

2.03 Kontinuierliche Staub- und SO_2-Messungen: Monatsmittelwerte

Monat	Ausgewählte Meßstellen für Staub (mg/m³) und SO_2 (mg/m³)									
	Liesing		Kendlerstraße		Gaudenzdorf		Belgradplatz		Kaiser-Ebersdorf	
	Staub	SO_2	Staub	SO_2	Staub	SO_2	Staub	SO_2	Staub	SO_2
1985										
Jänner	0,15	0,13	0,16	0,17	0,15	0,14	0,19	0,15	0,14	0,14
Februar	0,09	0,07	0,14	0,06	0,13	0,09	0,12	0,09	0,11	0,09
März	0,10	0,07	0,12	0,05	0,14	0,07	0,11	0,07	0,13	0,05
April	0,07	0,02	0,10	0,02	0,13	0,02	0,06	0,03	0,11	0,02
Mai	0,07	0,02	0,06	0,02	0,09	0,02	0,04	0,02	0,13	0,02
Juni	0,05	0,01	0,04	0,01	0,06	0,01	0,03	0,01	0,08	0,01
Juli	0,07	0,01	0,06	0,02	0,08	0,02	0,05	0,01	0,07	0,01
August	0,06	0,01	0,06	0,01	0,08	0,02	0,03	0,01	0,08	0,01
September	0,06	0,02	0,05	0,02	0,22	0,02	0,05	0,01	0,08	0,02
Oktober	0,06	0,03	0,10	0,04	0,16	0,04	0,10	0,04	0,13	0,03
November	0,04	0,09	0,09	0,06	0,08	0,06	0,11	0,08	0,10	0,06
Dezember	0,05	0,06	0,09	0,05	0,08	0,05	0,10	0,06	0,09	0,04
Jahresmittel ∅ ...	**0,07**	**0,05**	**0,09**	**0,04**	**0,12**	**0,05**	**0,08**	**0,05**	**0,10**	**0,04**
1986										
Jänner	—	0,07	0,10	0,05	0,10	0,06	0,10	0,07	0,10	0,06
Februar	—	0,15	0,12	0,09	0,07	0,11	—	0,11	0,15	0,13
März	0,16	0,07	0,11	0,05	0,09	0,06	0,12	0,05	0,14	0,06
April	0,11	0,03	0,09	0,03	0,19	0,03	0,09	0,02	—	0,02
Mai	0,07	0,01	0,04	0,02	0,18	0,02	0,08	0,01	0,08	0,02
Juni	0,08	0,01	0,05	0,01	0,15	0,02	0,07	0,01	0,11	0,01
Juli	0,09	0,01	0,04	0,02	0,15	0,01	0,08	0,02	—	0,01
August	0,07	0,01	0,04	0,01	0,12	0,01	0,08	0,01	0,06	0,01
September	0,10	0,01	0,04	0,02	0,16	0,02	0,08	0,02	0,08	0,02
Oktober	0,12	0,02	0,05	0,03	0,15	0,03	0,13	0,02	0,10	0,03
November	0,13	0,02	0,06	0,04	0,10	0,03	0,15	0,04	0,10	0,04
Dezember	0,09	0,04	0,07	0,04	0,09	0,04	0,12	0,05	0,10	0,04
Jahresmittel ∅ ...	**0,10**	**0,04**	**0,07**	**0,03**	**0,13**	**0,04**	**0,10**	**0,04**	**0,10**	**0,04**

Angaben der Zentralanstalt für Meteorologie und Geodynamik, des Institutes für medizinische Physik der Universität Wien und der Magistratsabteilung für Umweltschutz.

2.04 Kontinuierliche SO_2-Messungen: Monatsmittelwerte

Monat	Restliche[1]) Meßstellen für SO_2 in mg/m³										
	Hohe Warte	Währinger Straße	Neuer Markt	Schafberg	Taborstraße	Restaurant Winter	Freudenau	Stadlau	Bezirksamt 13./14. Bez.	Lobau	Stephansplatz/ Kerzenkammer
1985											
Jänner	0,12	0,16	0,18	0,12	0,21	0,12	0,13	0,09	0,12	—	0,14
Februar	0,06	0,11	0,12	0,06	0,13	0,07	0,09	0,06	0,08	—	0,09
März	0,03	0,08	0,09	0,04	0,09	0,03	0,05	0,04	0,05	—	0,06
April	0,01	0,05	0,04	0,02	0,03	0,02	0,02	0,02	0,02	—	0,02
Mai	0,01	0,03	0,02	0,01	0,03	0,01	0,02	0,01	0,02	—	0,02
Juni	0,01	0,02	0,02	0,01	0,02	0,01	0,01	0,01	0,01	—	0,01
Juli	0,01	0,03	0,03	0,01	0,03	0,01	0,02	0,01	0,02	—	0,02
August	0,01	0,02	0,02	0,01	0,02	0,01	0,01	0,01	0,02	—	0,02
September	0,01	0,03	0,03	0,01	0,03	0,01	0,02	0,02	0,03	—	0,02
Oktober	0,03	0,05	0,05	0,01	0,05	0,03	—	0,03	0,04	—	0,04
November	0,05	0,08	0,08	0,05	0,10	0,05	—	0,04	0,07	—	0,06
Dezember	0,04	0,08	0,07	0,04	0,08	0,03	—	0,04	0,06	—	0,06
Jahresmittel ∅	**0,03**	**0,06**	**0,06**	**0,03**	**0,07**	**0,03**	**0,04**	**0,03**	**0,05**	—	**0,05**
1986[2])											
Jänner	0,05	0,07	0,07	0,05	0,09	0,04	—	0,06	0,06	0,05	0,06
Februar	0,09	0,14	0,14	0,09	0,15	0,10	—	0,13	0,12	0,10	0,10
März	0,04	0,06	0,08	0,04	0,08	0,04	—	0,05	0,06	0,04	0,06
April	0,02	0,04	0,05	0,02	0,04	0,02	—	0,02	0,03	0,02	0,03
Mai	0,01	0,02	0,02	0,01	0,02	0,01	—	0,02	0,02	0,01	0,01
Juni	0,01	0,02	0,02	0,01	0,02	0,01	—	0,01	0,02	0,01	0,01
Juli	0,01	0,02	0,02	0,01	0,02	0,01	—	0,01	0,02	0,01	0,01
August	0,01	0,02	0,02	0,01	0,02	0,01	—	0,01	0,01	0,01	0,01
September	0,01	0,03	0,03	0,01	0,03	0,02	—	0,02	0,02	0,02	0,02
Oktober	0,02	0,05	0,04	0,02	0,05	0,02	—	0,03	0,03	0,02	0,03
November	0,03	0,06	0,05	0,03	0,04	0,02	—	0,03	0,04	0,02	0,04
Dezember	0,04	0,06	0,05	0,04	0,03	0,03	—	0,03	0,03	0,03	0,05
Jahresmittel ∅	**0,03**	**0,05**	**0,05**	**0,03**	**0,05**	**0,03**	—	**0,04**	**0,04**	**0,03**	**0,04**

[1]) Meßstellen ohne Staubmessungen. — [2]) Mittelwert für sämtliche Wiener Meßstellen: 0,039 mg SO_2/m³.

Angaben der Zentralanstalt für Meteorologie und Geodynamik, des Institutes für medizinische Physik der Universität Wien und der Magistratsabteilung für Umweltschutz.

2.05 Schwefeldioxid-Belastung

a) Häufigkeit der Überschreitung der Grenzwerte für Zone II (Halbstundenmittelwerte und Tagesmittelwerte)

Meßstelle		Häufigkeit der Überschreitung von Zone II[1]) (in Prozent der Tage)					
		Oktober	November	Dezember	Jänner	Februar	März
Währinger Straße	**1982/83**	16,1	30,0	35,5	9,7	39,3	16,1
(9. Bezirk)	**1983/84**	6,5	23,3	19,4	9,7	14,8	12,9
	1984/85	3,2	0[2])	16,1	61,3	25,9	3,4
	1985/86	0	13,3	12,9	16,1	51,9	0
Neuer Markt	**1982/83**	25,8	46,7	38,7	12,9	28,6	25,8
(1. Bezirk)	**1983/84**	3,2	26,7	29,0	12,9	13,8	9,7
	1984/85	7,7	3,4	9,7	67,7	33,3	3,2
	1985/86	0	13,3	9,7	10,0	42,9	9,7
Liesing—An den	**1982/83**	3,2	0	6,5	10,3	23,1	6,5
Steinfeldern	**1983/84**	3,2	16,7	25,8	6,5	4,8	16,1
(23. Bezirk)	**1984/85**	0	0	0	58,1	21,4	12,9
	1985/86	0	26,7	12,9	16,1	57,1	12,9
Kendlerstraße	**1982/83**	0	20,0	25,8	10,3	37,5	3,2
(16. Bezirk)	**1983/84**	0	6,7	19,4	12,9	10,3	6,5
	1984/85	6,5	3,4	16,7	67,7	4,5	3,2
	1985/86	3,2	3,3	7,1	0	10,7	0
Gaudenzdorfer	**1982/83**	3,2	10,0	6,5	3,2	21,4	6,5
Gürtel	**1983/84**	6,5	8,3	17,2	9,7	6,9	0
(12. Bezirk)	**1984/85**	3,2	0	6,5	45,2	10,7	3,2
	1985/86	0	3,4	3,2	11,1	29,6	0
Kaiser-Ebersdorf	**1982/83**	0	20,7	3,2	3,2	21,4	6,5
(11. Bezirk)	**1983/84**	0	3,3	3,2	3,2	3,4	7,1
	1984/85	0	0	6,5	41,9	14,3	0
	1985/86	0	3,4	0	3,2	46,4	6,5
Schafbergbad	**1982/83**	0	15,4	16,1	0	0	12,0
(17. Bezirk)	**1983/84**	3,2	13,3	22,6	6,5	0	6,5
	1984/85	0	0	0	32,3	10,7	0
	1985/86	0	0	3,2	3,2	21,4	0
Taborstraße	**1982/83**	12,9	40,0	29,0	20,0	21,4	12,9
(2. Bezirk)	**1983/84**	7,7	36,7	32,3	12,0	17,9	6,5
	1984/85	0	14,3	32,3	83,9	26,1	4,0
	1985/86	0	10,0	9,7	20,8	50,0	6,7
Stadlau	**1982/83**	0	0	0	3,2	3,6	0
(22. Bezirk)	**1983/84**	0	6,7	4,2	4,0	6,9	0
	1984/85	0	0	0	9,7	3,6	0
	1985/86	0	0	0	6,5	39,3	0
Hietzing	**1982/83**	0	20,0	22,6	6,5	14,3	3,2
(13. Bezirk)	**1983/84**	9,7	10,0	6,5	3,3	10,3	6,5
	1984/85	3,2	0	0	32,3	11,5	0
	1985/86	3,3	3,3	3,2	60,7	35,7	3,2
Belgradplatz	**1982/83**	3,7	23,3	19,4	6,5	4,0	0
(10. Bezirk)	**1983/84**	9,7	23,3	29,0	16,1	13,8	0
	1984/85	0	0	3,2	12,9	0	0
	1985/86	3,4	6,7	3,3	16,1	28,6	0

[1]) Qualität der Zone II garantiert den umfassenden Schutz der menschlichen Gesundheit. — [2]) 0 = 0 Prozent Überschreitung der zulässigen Werte.
Angaben der Magistratsabteilung für Umweltschutz.

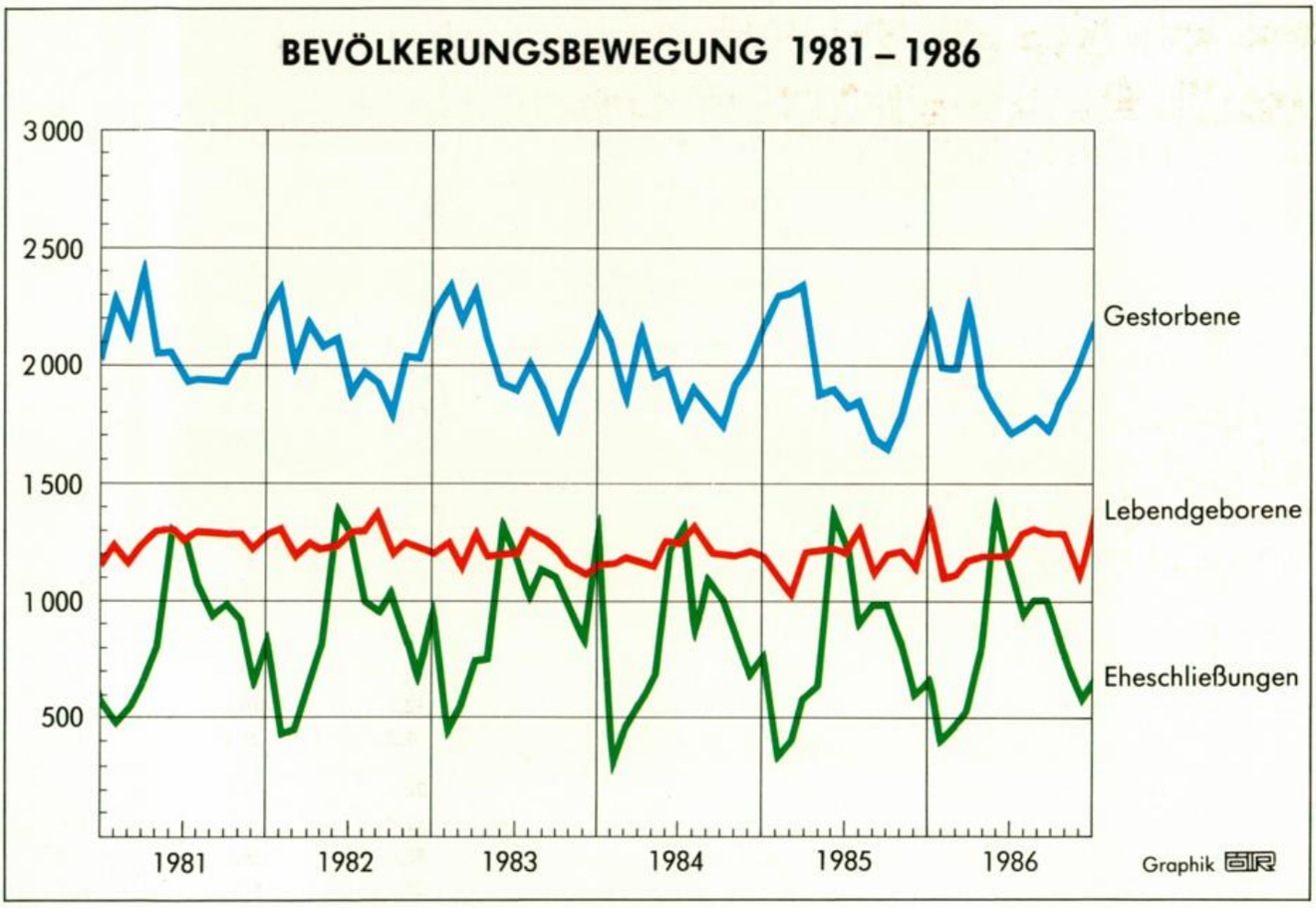
BEVÖLKERUNGSBEWEGUNG 1981 – 1986
3000
2500
2000
1500
1000
500
1981
1982
1983
1984
1985
1986
Gestorbene
Lebendgeborene
Eheschließungen
Graphik

Tafel VIII

ENTWICKLUNG DES AUFTRAGSBESTANDES IM WIENER BAUWESEN 1977-1986

September

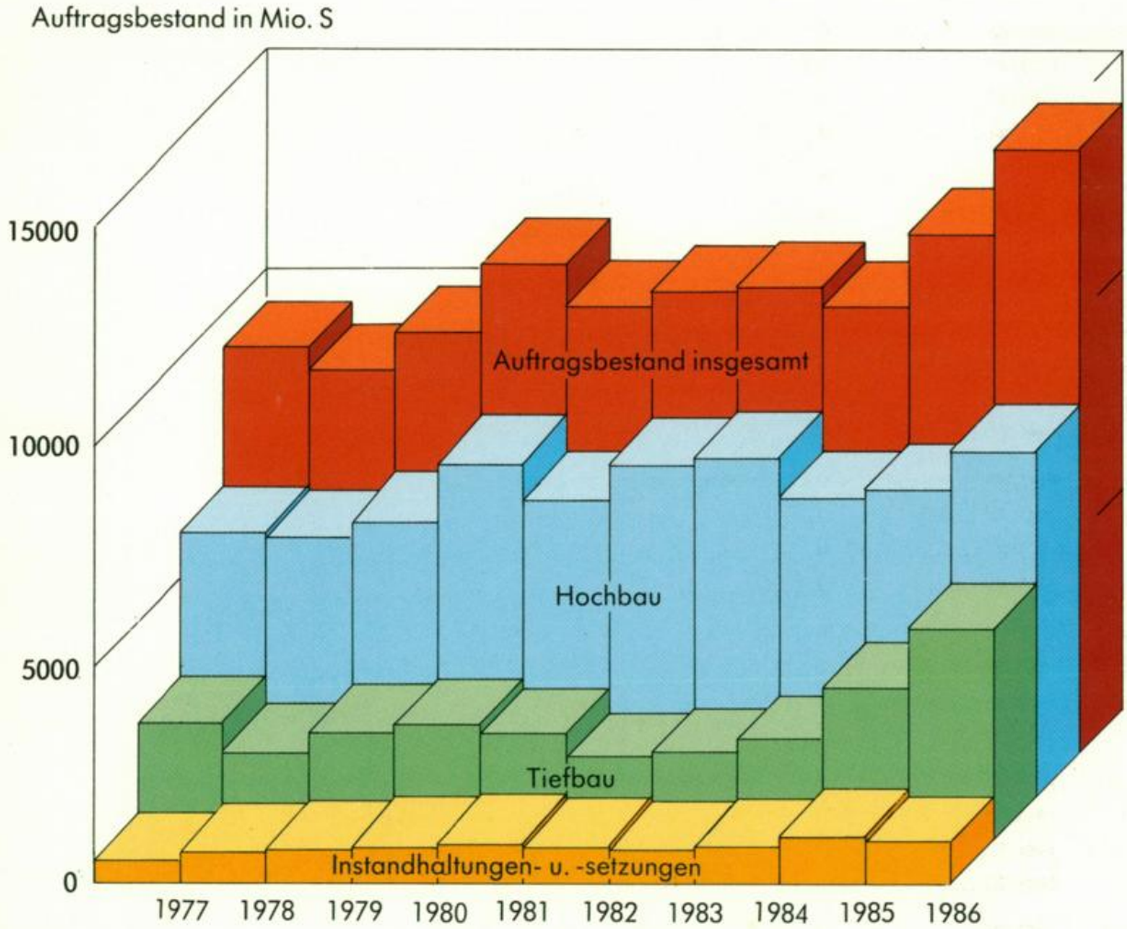

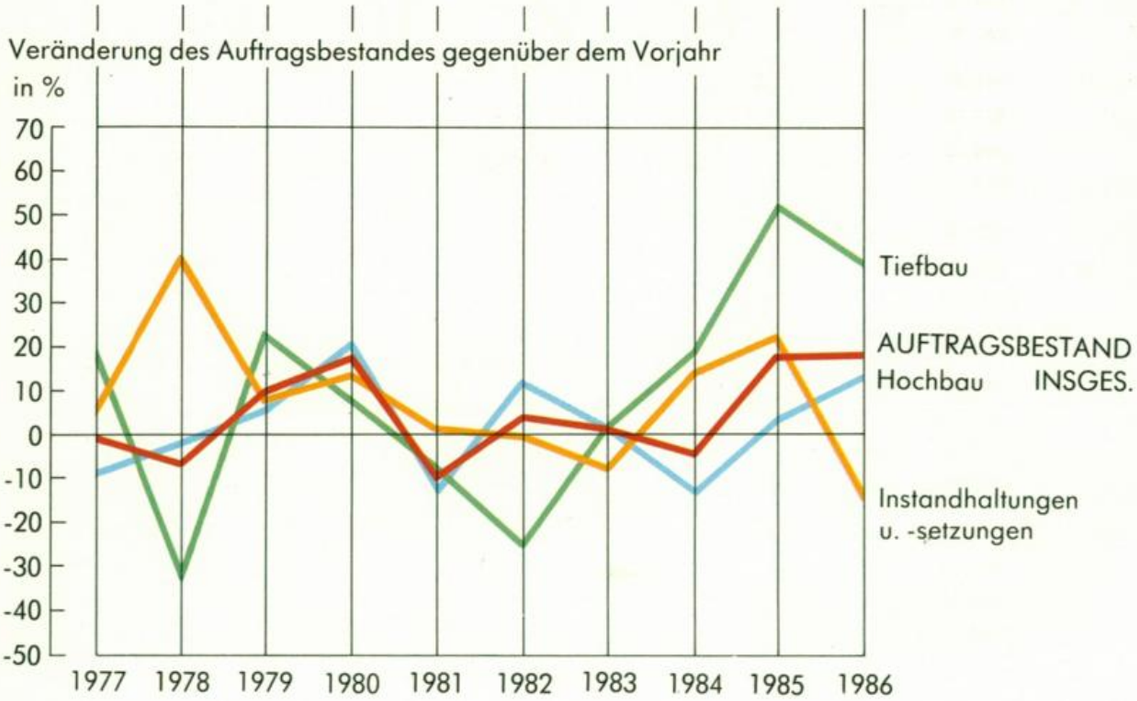

Graphik ÖIR

b) Häufigkeit der Überschreitung der Grenzwerte für Zone III (Halbstundenmittelwerte und Tagesmittelwerte)

Meßstelle		Häufigkeit der Überschreitung von Zone III[1]) (in Prozent der Tage)					
		Oktober	November	Dezember	Jänner	Februar	März
Währinger Straße	1982/83	0	16,7	19,4	3,2	14,3	0
(9. Bezirk)	1983/84	3,2	6,7	6,5	3,2	7,4	3,2
	1984/85	0	0	0	22,6	7,4	0
	1985/86	0	3,3	3,2	3,2	14,8	0
Neuer Markt	1982/83	0	23,3	16,1	3,2	7,1	6,5
(1. Bezirk)	1983/84	0	10,0	9,7	0	3,4	3,2
	1984/85	0	0	0	25,8	7,4	0
	1985/86	0	0	0	0	7,1	0
Liesing—An den	1982/83	0	0	0	6,9	7,7	0
Steinfeldern	1983/84	0	0	0	0	0	0
(23. Bezirk)	1984/85	0	0	0	58,1	21,4	12,9
	1985/86	0	0	3,2	9,7	14,3	3,2
Kendlerstraße	1982/83	0	6,7	12,9	0	8,3	3,2
(16. Bezirk)	1983/84	0	0	0	3,2	6,9	0
	1984/85	0	0	0	35,5	0	0
	1985/86	0	0	0	0	0	0
Gaudenzdorfer	1982/83	0	0	3,2	0	3,6	0
Gürtel	1983/84	0	0	0	0	3,4	0
(12. Bezirk)	1984/85	0	0	0	6,5	0	0
	1985/86	0	0	0	0	0	0
Kaiserebersdorf	1982/83	0	3,4	0	0	0	0
(11. Bezirk)	1983/84	0	0	0	0	0	0
	1984/85	0	0	0	12,9	0	0
	1985/86	0	0	0	0	0	0
Schafbergbad	1982/83	0	3,8	6,5	0	0	0
(17. Bezirk)	1983/84	0	6,7	3,2	0	0	0
	1984/85	0	0	0	6,5	0	0
	1985/86	0	0	0	0	0	0
Taborstraße	1982/83	3,2	6,7	16,1	3,3	3,6	3,2
(2. Bezirk)	1983/84	0	6,7	6,5	0	7,1	0
	1984/85	0	0	0	38,7	17,4	0
	1985/86	0	0	0	4,2	10,7	0
Stadlau	1982/83	0	0	0	0	3,6	0
(22. Bezirk)	1983/84	0	0	0	0	0	0
	1984/85	0	0	0	0	0	0
	1985/86	0	0	0	0	0	0
Hietzing	1982/83	0	6,7	3,2	0	3,6	0
(13. Bezirk)	1983/84	0	6,7	0	0	6,9	0
	1984/85	0	0	0	6,5	0	0
	1985/86	0	0	0	3,6	0	0
Belgradplatz	1982/83	0	3,3	3,2	0	4,0	0
(10. Bezirk)	1983/84	0	6,7	6,5	0	3,4	0
	1984/85	0	0	3,2	12,9	0	0
	1985/86	0	0	0	0	0	0

[1]) Qualität von Belastungsgebieten (Wohn- und Industriegebieten) der Zone III ist derart, daß alle Anstrengungen unternommen werden müssen, die Qualität der Zone II wieder zu erreichen. Die Werte, die für die Zone III konstitutiv sind, sollen auf keinen Fall überschritten werden.

2.06 Gütezustand der

a) Gütezustand der

Fließgewässer	Bezirk	Örtlichkeit	Biologische Ergebnisse			Chemische	
			Zeitpunkt der Entnahme	Güteklasse[1])/ Tendenz	Verschmutzungsursache	Zeitpunkt der Entnahme	pH-Wert
Donau/Nußdorf	19.	rechtes Ufer	86-01-13	II–III/II	komm. u. ind. Abw.	—	7,8
			86-02-17	II–III/II	,,	—	7,8
			86-03-18	II–III/II	,,	—	7,8
			86-04-02	II–III/II	,,	—	7,8
			86-05-06	II–III/II	,,	—	8,0
			86-06-04	II–III/II	,,	—	7,9
			86-07-08	II–III/II	,,	—	8,2
			86-08-05	II–III/II	,,	—	7,5
			86-09-09	II–III/II	,,	—	7,9
			96-10-07	II–III/II	,,	—	8,1
			86-11-11	II–III/II	,,	—	7,8
			86-12-04	II–III/II	,,	—	7,7
Donau/Floridsdorf	21.	linkes Ufer	84-10-16	,,	,,	84-10-16	7,90
Donaukanal	19.	unterhalb Schleuse	83-11-17	II–III	komm. Abw.	83-11-17	8,04
	19.	unterhalb Nußdorfer Brücke	83-11-17	II–III/III	,,	83-11-17	7,89
	19.	unterhalb Heiligenstädter Brücke	83-11-17	II–III/III	,,	83-11-17	8,07
	19.	unterhalb Döblinger Steg	83-11-17	III/II–III	,,	83-11-17	8,19
	9.	oberhalb Ein- u. Auslaufbauwerk des FHW Spittelau	83-11-17	III/III–IV	,,	83-11-17	7,95
	9.	unterhalb Friedensbrücke	83-11-17	III/III–IV	,,	83-11-17	7,78
	9.	unterhalb Augartenbrücke	83-11-17	III/III–IV	,,	83-11-17	7,98
	1.	unterhalb Aspernbrücke	83-11-17	III–IV	,,	83-11-17	8,05
	3.	unterhalb Wienflußmündung, ca. 200 m oberh. Franzensbrücke	83-11-17	III–IV	,,	83-11-17	7,81
	3.	unterhalb Rotundenbrücke	83-11-18	III	,,	83-11-17	7,82
	2.	gegenüber DKW-Simmering	83-11-18	III/III–IV	,,	83-11-18	7,86
	11.	oberhalb Auslaß der ARA	85-10-15	III–IV/III	,,	85-10-15	7,6
	11.	gegenüber Praterspitz	83-11-18	III–IV	Kanalmündung	83-11-18	7,67
Waldbach	19.	oberhalb Mündung in den Kuchelauer Hafen	81-10-27	II–III	komm. Abw.	81-10-27	8,1
Schreiberbach	19.	oberhalb Brücke der Eroicagasse	81-10-27	II–III/II	,,	81-10-27	8,2
Erbsenbach	19.	oberhalb Einwölbung auf Höhe Sieveringer Straße 162	81-10-27	III	,,	81-10-27	7,7
Eckbach	17.	oberh. Brücke d. Exelbergstraße	81-10-27	II–III	,,	81-10-27	8,2
Wienfluß	Preßbaum	unterhalb Staumauer des Wienerwaldsees/ARA	83-12-15	II–III	Seeausrinnen		
	14.	Stadtgrenze	86-07-30	III/II–III	komm. u. ind. Abw.	—	8,1
	14.	oberhalb Auhofbrücke	83-12-15	III	komm. Abw.	84-02	8,57
	13.	unterhalb Hietzinger Steg	83-12-15	III/II–III	,,	84-02	8,75
	5.	unterhalb Pilgrambrücke	83-12-15	III	,,	84-02	8,39
	3.	Stadtpark/Hilton	86-07-30	III–IV/III	komm. u. ind. Abw.	—	8,2
Mauerbach	14.	Brücke Hohe-Wand-Gasse	84-05-23	II–III	komm. Abw.	83-06-13	7,2
	14.	Brücke Parkgasse	84-05-23	II–III	,,	83-06-13	7,2
	14.	100 m oberhalb Mündung in den Wienfluß	84-05-23	II–III	,,	83-06-13	7,2
Rotwassergraben	13.	oberhalb Mündung i. d. Wienfluß	83-06-30	II	,,	82-06-30	7,5
Grünauerbach	13.	oberhalb Mündung i. d. Wienfluß	83-06-30	II	,,	82-06-30	8,4
Steinbach	14.	Brücke der Lebereckstraße	83-11-21	II/II–III	starke Laubb.	83-11-21	8,16
	14.	Brücke des Wiesenweges	83-11-21	II	,,	83-11-21	7,98
	14.	oberh. Brücke d. Mauerbachstr.	83-11-21	II–III	komm. Abw.	83-11-21	8,01
Halterbach	14.	Brücke im Wald bei Spitalwiese	83-11-21	II/II–III	starke Laubb.	83-11-21	8,04
	14.	Brücke der Amundsenstraße	83-11-21	III	komm. Abw.	83-11-21	8,19
	14.	oberhalb Mündung in die Wien	83-11-21	II–III	—	83-11-21	8,09
Rosenbach							
rechter Ast	14.	oberhalb des Zusammenflusses	83-07-13	II–III	komm. Abw.	83-07-12	8,05
linker Ast	14.	oberhalb des Zusammenflusses	83-07-13	II–III	,,	83-07-12	8,27
Rosenbach	14.	„In der Rose" oberhalb des verbauten Gebietes	83-11-21	II	—	83-11-21	8,03
	14.	vor Eintritt in den Dehnepark	83-07-12	II	—	83-07-13	8,03
	14.	Dehnepark, vor Teich	83-07-12	II	—	83-07-13	8,17
	14.	Ablauf des Dehneparkteiches	83-07-12	III	—	83-07-13	8,48
	14.	Dehnegasse, vor Einwölbung	83-11-21	II–III	komm. Abw.	83-11-21	8,00
Reiche Liesing	23.	Brücke Haselbrunnerstraße	84-05-23	II–III	,,	83-09-27	8,4
Dürre Liesing	23.	Kalksburg/Perlmoser	84-05-23	II–III	,,	—	—
	23.	Brücke Sonnbergstraße	84-05-23	III	,,	—	—
	23.	Brücke Elisenstraße	84-05-23	II–III	,,	—	—
	23.	Brücke J.-Österreicher-Gasse	84-05-24	IV	,,	—	—
	23.	Brücke Gregorygasse	84-05-24	IV	,,	—	—
	23.	Brücke Altmannsdorfer Straße	84-05-24	IV	,,	83-09-27	7,2
	10.	Brücke Pfarrgasse	84-05-24	IV	,,	83-09-27	7,2
	10.	Brücke Großmarktstraße	84-05-24	IV	,,	—	—
	10.	Brücke Leopoldsdorfer Straße	84-05-24	IV	komm. Abw., ARA-Mdg.	83-09-21	7,5
	10.	Kledering, Brücke Klederinger Straße	86-07-30	III–IV	komm. u. ind. Abw.	—	7,8
Lainzer Bach	13.	oberhalb der Brücke der Dr.-Schober-Straße	81-10-27	II	—	81-10-27	8,6
Grenzbach	23.	unterhalb der Brücke der Breitenfurter Straße	81-10-27	II–III	komm. Abw.	81-10-27	8,2
Petersbach	23.	unterhalb der Brücke der Brunnerfeldstraße	85-07-24	III–IV	,,	85-07-24	8,1
	23.	unterhalb der Brücke der Bernhard-Billes-Gasse	86-07-30	III–IV	komm. u. ind. Abw.	—	8,2

Quelle: Gewässergüte für die Fließgewässer Wiens 1981–1986, Bundesministerium für Land- und Forstwirtschaft.

Gewässer von Wien

Fließgewässer, 1981—1986

Ergebnisse								Bakteriologische Ergebnisse			
Elektrische Leitfähigkeit $El_{20°}$ μ^e/cm	Nitrat-Ion (NO_3^-) mg/l	Nitrat-Ion (NO_2^-) mg/l	Ammonium-Ion (NH_4^+) mg/l	Gesamt P mg/l	PO_4-P mg/l P	O_2 mg/l	Temperatur °C	Zeitpunkt der Entnahme	Anzahl aerober Kolonien/davon Verflüssiger aus 1 ml	Enterokokken aus 10 ml	E. coli aus 1 ml
444	15,7	0,06	0,84	0,904	0,721	12,0	2,4	—	1.900	61	13
444	15,8	0,06	0,64	0,722	0,564	12,6	0,5	—	1.800	34	8
424	15,5	0,07	1,01	0,970	0,789	11,3	5,4	—	1.600	28	15
385	14,7	0,07	0,42	0,660	0,426	11,0	8,7	—	2.400	19	12
317	9,1	0,06	0,20	0,619	0,266	10,8	13,9	—	1.600	16	11
312	11,2	0,11	0,24	0,592	0,448	10,3	12,7	—	4.700	20	14
368	6,4	0,04	1,16	0,530	0,298	9,8	19,8	—	1.400	29	30
328	7,2	0,05	0,34	0,663	0,208	10,7	21,1	—	2.900	38	5
408	8,6	0,12	0,11	0,464	0,328	9,4	15,4	—	1.900	54	66
385	13,2	0,05	0,19	0,542	0,337	11,0	14,3	—	2.300	16	36
417	16,8	0,17	0,24	0,818	0,678	9,5	7,8	—	6.000	93	50
440	15,4	0,14	0,42	0,664	0,551	9,6	5,8	—	3.800	66	42
350	8,7	0,09	0,14	0,251	0,752	8,8	11,6	84-10-16	1.200	>1	>1
415	9,7	0,18	0,48	—	0,25	14,5	6,5	83-11-17	l.U. 4.100, r.U. 3.050	l.U. 30, r.U. 10	l.U. 26, r.U. 42
415	9,7	0,18	0,31	—	0,25	13,4	6,5	,,	l.U. 4.020 —	l.U. 40 —	l.U. 42 —
420	9,7	0,18	0,40	—	0,25	15,2	6,5	,,	l.U. 3.670, r.U. 11.730	l.U. 20, r.U. 50	l.U. 26, r.U. 70
415	9,7	0,18	0,43	—	0,23	14,8	6,2	,,	l.U. 2.350, r.U. 20.500	l.U. 10, r.U. 260	l.U. 30, r.U. 54
425	9,7	0,20	0,61	—	0,33	13,2	6,5	,,	l.U. 5.330 —	l.U. 800 —	l.U. 236 —
420	9,7	0,18	0,52	—	0,30	13,2	6,5	,,	l.U. 320, r.U. 7.750	l.U. 40, r.U. 120	l.U. 46, r.U. 76
425	9,7	0,20	0,56	—	0,30	12,2	6,4	,,	l.U. 4.480, r.U. 6.850	l.U. 520, r.U. 440	l.U. 224, r.U. 192
420	10,2	0,20	0,43	—	0,28	12,3	6,5	,,	l.U. 4.520, r.U. 5.350	l.U. 200, r.U. 330	l.U. 56, r.U. 70
435	10,2	0,20	0,42	—	0,29	12,0	6,5	,,	— r.U. 4.530	— r.U. 210	— r.U. 48
440	9,7	0,13	0,83	—	0,37	13,2	6,6	,,	— r.U. 4.650	— —	— r.U. 750
430	9,7	0,12	0,25	—	0,37	12,2	6,0	,,	l.U. 4.570, —	l.U. 400, —	l.U. 300, —
464	19,0	0,47	6,68	5,888	4,711	8,6	15,3	85-10-15	31.000	—	1.300
540	8,0	0,15	6,62	—	0,66	10,2	8,5	,,	— r.U. 63.400	— r.U. 2.500	— r.U. 2.120
775	4,87	0,07	0,18	0,200	0,200	13,4	7,1	81-10-27	l.U. 5.800, r.U. 3.920	l.U. 10, r.U. 2	l.U. 8, r.U. 4
870	48,67	1,97	0,01	0,800	0,400	12,2	8,0	,,	14.500	—	—
795	26,55	0,13	0,03	2,100	1,200	10,0	8,0	,,	16.640	—	—
640	4,87	0,03	0,01	0,600	0,600	11,8	7,0	,,	3.760	—	—
842	7,0	0,10	0,19	3,048	2,760	10,0	17,7	—	1.300	25	17
625	11	0,35	0,10	—	—	14,0	—	82-07	4.970	1	8
530	10	0,05	0,01	—	—	12,9	—	83-10	l.U. 59.200, r.U. 84.400	l.U. 180, r.U. 80	l.U. 50, r.U. 75
920	15	0,10	1,5	—	—	15,8	—	84-02-14	l.U. 10.800, —	l.U. 1.300, —	l.U. 130, —
925	5,9	0,23	0,20	2,431	2,280	9,9	17,7	—	22.000	31	13
650	1,3	0,08	0,13	0,092	—	—	—	84-05-23	2.100	13	13
680	2,2	0,07	0,09	0,087	—	—	—	—	—	—	—
660	2,7	0,03	0,09	0,068	—	—	—	84-05-23	1.160	20	13
—	2,0	0,05	0,01	0,01	—	5,7	—	82-07	1.230	—	8
—	3,0	0,01	0,01	0,015	—	10,6	—	82-07	1.370	10	50
560	2,7	0,03	0,13	—	0,04	16,8	3,0	83-10-21	545	5	—
640	8,0	0,05	0,22	—	0,07	12,3	3,0	,,	2.590	7	1
665	8,4	0,07	0,29	—	0,29	12,3	2,5	,,	790	4	—
550	0,88	—	0,29	—	0,04	12,6	2,0	83-11-21	283	—	3
540	6,19	0,07	0,20	—	0,17	12,2	2,3	,,	500	6	50
470	10,17	0,05	0,16	—	0,33	13,8	3,5	,,	854	5	3
690	10,0	0,015	0,05	0,44	—	8,5	16,1	83-07-13	880	—	75
915	16,0	—	0,03	0,95	—	9,5	17,6	,,	2.640	—	30
570	7,96	0,02	0,18	—	0,18	12,5	4,5	83-11-21	2.160	—	1
715	14,0	0,20	0,05	0,42	—	8,7	16,7	83-07-13	unzählbar	—	>100
760	14,0	0,15	0,05	0,41	—	8,0	17,4	,,	unzählbar	—	>100
745	12,0	0,25	0,10	0,44	—	20,0	20,0	,,	1.680	—	0,25
450	7,5	0,02	0,13	—	0,09	12,5	5,0	83-11-21	2.090	—	1
775	26,9	—	1,97	1,97	1,81	—	—	84-05-23	2.030	70	75
—	—	—	—	—	—	—	—	—	—	—	—
—	—	—	—	—	—	—	—	—	—	—	—
—	—	—	—	—	—	—	—	84-05-23	650	170	300
—	—	—	—	—	—	—	—	—	—	—	—
—	—	—	—	—	—	—	—	—	—	—	—
599	19,0	—	0,298	0,55	0,25	—	—	84-05-23	1.420	180	130
598	15,9	—	0,32	0,60	0,38	—	—	,,	1.480	340	130
—	—	—	—	—	—	—	—	,,	2.010	270	500
836	11,1	—	6,23	5,3	5,2	—	—	—	—	—	—
1.336	20,4	0,42	1,03	10,668	9.260	7,5	19,7	—	17.000	55	16
575	6,20	0,03	0,26	2,700	0,200	12,4	7,2	81-10-27	3.600	4	6
770	2,65	0,01	0,05	0,300	0,300	9,7	8,1	81-10-27	4.800	1	4
968	47,2	2,32	1,16	8,760	5,360	11,9	16,9	85-07-24	54.000	—	24
1.232	34,8	2,68	2,02	8,910	7,180	13,3	18,3	—	20.000	42	31

[1]) Siehe Erläuterungen zur Tabelle auf Seite 36.

l.U. = linkes Ufer, r.U. = rechtes Ufer

b) Gütezustand

Gewässer	Bezirk	Zeitpunkt der Entnahme	Physikalische Ergebnisse: Sichttiefe in m	Temperatur Oberfläche C°	O_2-Sättigung	Chemische: pH-Wert	Elektr. Leitfähigkeit $EL_{20°}$ µS/cm	Gesamt-P roh (µg/l)	Gesamt-P filtr. (µg/l)	PO_4-P (µg/l)
Neue Donau/Steinspornbrücke	22.	86-07-24	1,0	17,2	96	8,2	340	90	—	—
Neue Donau/Nordbrücke	21.	86-07-15	0,5	18,9	101	8,5	340	200	—	—
Obere Alte Donau/Arbeiterstrandbadstraße	22.	86-04-14	1,5	11,4	95	8,0	525	70	—	—
Untere Alte Donau/Gänsehäufel	22.	86-04-14	2,0	8,2	98	8,1	500	40—50	—	—
Mühlwasser/Strandbad Stadlau	22.	86-04-21	—	10,0	113	8,3	475	24	—	—
Mühlwasser/Biberhaufenweg	22.	86-04-15	—	11,9	109	8,1	650	30	—	—
Schillerwasser/Naufahrtweg	22.	86-07-23	—	21,2	112	8,3	340	60	—	—
Panozzalacke	22.	86-04-07	—	12,6	108	7,9	425	60	—	—
Dechantlacke	22.	86-07-16	—	22,6	112—121	8,3	400	52—70	—	—
Donau-Oder-Kanal/Becken II	22.	86-04-29	—	16,8	122	8,0	425	25	—	—
Donau-Oder-Kanal/Becken III	22.	86-04-29	—	18,8	127	7,9	715	43	—	—
Badeteich Hirschstetten	22.	86-08-20	1—1,5	23,2	108	8,32	730	28—38	—	—
Badeteich Süßenbrunn	22.	86-08-18	—	23,9	114	8,5	835	65	—	—
Paxteich, bei Rautenweg	22.	86-07-02	—	20,7	108	7,7	1.050	65	—	—
Paxteich, Mittelteich	22.	86-07-02	—	21,1	116	7,8	1.035	55	—	—
Paxteich, bei Pelargonienweg	22.	86-07-02	—	21,3	116	8,2	905	62	—	—
Wienerbergteich	10.	86-04-21	—	9,6	101	8,1	2.085	78—100	—	—
Schloßsee	23.	86-06-16	1,25	22,2	119	8,6	615	65	—	—
Steinsee	23.	86-07-16	2,1 (Grund)	20,6	101	8,5	535	40	—	—
Grüner See	10.	86-07-14	0,4	19,2	116	8,3	1.800	125	—	—
Schwimmschulteich	10.	86-07-14	0,6	20,0	114	8,4	1.595	100	—	—
Kuchelauer Hafen	19.	86-07-09	0,3	20,2	74—101	7,8—8,2	320—395	400—560	—	—

[1]) Siehe nachfolgende Erläuterungen zur Tabelle — [2]) n.n. = nicht nachweisbar.

Angaben der Hygienisch-bakteriologischen Untersuchungsanstalt.

Erläuterungen zur Tabelle:

Gütezustand der fließenden und stehenden Gewässer — Grenzwerte einiger wichtiger biologischer, chemischer und bakteriologischer Parameter der Saprobie und Trophie.

a) Saprobie

Parameter	Saprobiestufe: I	I—II	II	II—III	III	III—IV	IV
	oligosaprob kaum verunreinigt	—	mesosaprob mäßig verunreinigt	—	mesosaprob stark verunreinigt	—	polysaprob außergewöhnlich stark verunreinigt
O_2 mg/l	>8	>8	>6	>4	>2	<2	<1
NH_4 mg/l	<0,1	<0,3	<0,5	<1	<4	<8	>8
Ges. Keimzahl/ml	<500	<1.000	<10.000	<50.000	<100.000	<750.000	>750.000

b) Trophie

Parameter	Trophiestufe: oligotroph	mesotroph	eutroph	hypertroph
Sommerl. Sichttiefe in m	>5	1—5	0,5—1	<0,5
Chl. a mg/m³	<3	<10	<40	>40
Total P mg/m³	<13	<40	<100	>100
Total N mg/m³	<300	<400	<1.000	>1.000

stehender Gewässer 1986

Ergebnisse			Biologische Ergebnisse			Bakteriologische Ergebnisse			
NO_3	NO_2	NH_4	Chlorophyll a mg/m³	Faulschlammbildung, in Tiefe m	Trophiestufe[1])	E. coli ml	Saprophyten ml	Salmonellennachweis	Enterokokken ml
mg/l									
2	0,035	0,05	6	—	mesotroph	0,12	136	n.n.[2])	0,04
< 2	< 0,005	0,05	22	—	polytroph	0,33	216	n.n.	0,06
3	0,05	0,05	3	—	eutroph	0,02	88—168	n.n.	0,01—0,04
2	0,02	0,05	2	—	mesotroph-eutroph	0,01—0,25	72—145	n.n.	0,01—0,37
2	0,02	0,05	4	—	mesotroph	0,01—0,12	83—160	n.n.	0,05—0,14
8	0,06	0,05	1	—	mesotroph	0,01—0,02	144—230	n.n.	0
< 2	0,02	0,05	—	—	eutroph	0,3	542	—	—
< 2	< 0,005	0,05	11	—	eutroph	0,01—0,12	150—324	n.n.	0,02—0,05
< 2	< 0,005	0,05	4—6	—	eutroph	0,08—0,12	322—627	n.n.	0,14—0,24
< 2	< 0,005	0,05	—	—	oligotroph-mesotroph	0,08—0,75	157—870	n.n.	0—0,002
< 2	0,015	0,07	—	—	mesotroph	0,25—1,3	800—4.400	n.n.	0—0,09
13	0,15	0,05	4	—	mesotroph	0,16—3	125—308	n.n.	0,26—1,9
4	0,035	0,05	6	—	mesotroph	0—0,75	210—308	n.n.	0,98—1,36
20	0,10	0,05	4	—	mesotroph-eutroph	0,3	260	—	0,04
20	0,08	0,05	7	—	mesotroph-eutroph	0,14	130	—	0,04
4	0,05	0,05	9	—	mesotroph-eutroph	0,5	562	—	0,36
5—6	0,06	2,0	19—21	—	eutroph	0—0,01	376—1.260	n.n.	0,02—0,58
< 2	0,0075	0,05	—	—	mesotroph	0,2—5	45—245	n.n.	0—0,08
< 2	0,005	0,05	1	—	mesotroph	0,14—1,3	68—173	n.n.	0—0,12
3	0,06	0,05	25	—	stark eutroph	1,3—2,5	570—618	n.n.	0,12—0,18
< 2	0,03	0,1	20	—	stark eutroph	0,14—0,75	212—455	n.n.	0,02—0,04
4—5	0,04—0,06	0,05	10—35	—	stark eutroph	1,3—25	2.400	n.n.	0,42—2,52

2.07 Schutzgebiete in Wien 1986

Schutzkategorien							
Naturschutzgebiete		Landschaftsschutzgebiete		Geschützte Landschaftsteile		Landschaftsschutzgebiet in Verbindung Schutzgebiet Wald- und Wiesengürtel nach der Bauordnung	Anteil der Fläche der Schutzkategorien an der Landesfläche
Anzahl	Fläche in Hektar	Anzahl	Fläche in Hektar	Anzahl	Fläche in Hektar	Fläche in Hektar	in Prozent
[1])2	3.950	[2])2	1.196	[3])3	48	7.000	16,7

[1]) Lobau, Lainzer Tiergarten. — [2]) Lobau, Unterer Prater. — [3]) 14., Mauerbach, 10., Endlicher Straße, 11., Blaues Wasser

Außerdem geschützte Landschaftsteile: Parkschutzgebiete (nach der Bauordnung) gelten ebenfalls als Landschaftsschutzgebiete im Sinne des Naturschutzgesetzes. Sie wurden in der obigen Aufstellung aus inhaltlichen Gründen (innerstädtische Parkanlagen aller Art) nicht berücksichtigt. (~ 850 ha). Flächige Naturdenkmäler, wie zum Beispiel Oberes Mühlwasser, Urwald am Johannser Kogel im Lainzer Tiergarten, Mauthner- und Krebsenwasser und andere, gibt es mehr als 30. Die meisten Naturdenkmäler, insgesamt 436, sind jedoch Einzelbäume und Baumgruppen.

Angaben der Magistratsabteilung für Umweltschutz.

2.08 Öffentliche Gartenanlagen

Jahresende, Bezirk	Fläche der Gartenanlagen in m²							Verfügbare Sitze auf Bänken und Sesseln
	zusammen	davon			in Verwaltung von			
		zugänglich	un-zugänglich	im Bereich von Verkehrsflächen	Stadt	Staat	Privaten	
1982	**19,732.694**	**16,687.138**	**2,048.255**	**997.301**	**16,771.343**	**2,844.576**	**116.775**	**82.948**
1983	**19,834.074**	**16,719.678**	**2,074.214**	**1,040.182**	**16,872.723**	**2,844.576**	**116.775**	**83.506**
1984	**19,937.330**	**16,755.834**	**2,103.868**	**1,077.628**	**16,975.979**	**2,844.576**	**116.775**	**86.722**
1985	**20,049.415**	**16,874.548**	**2,055.245**	**1,119.622**	**17,138.064**	**2,844.576**	**66.775**	**88.115**
1986	**20,105.208**	**16,914.408**	**2,056.339**	**1,134.461**	**17,193.057**	**2,845.376**	**66.775**	**90.341**
1.	408.853	364.333	13.712	30.808	238.375	170.478	—	5.787
2.	6,959.551	6,881.991	61.652	15.908	6,437.301	522.250	—	10.375
3.	750.915	658.718	61.199	30.998	430.059	254.081	66.775	5.280
4.	107.694	93.546	10.714	3.434	107.694	—	—	2.686
5.	104.013	91.421	1.344	11.248	104.013	—	—	1.435
6.	51.212	38.674	6.675	5.863	51.212	—	—	1.552
7.	50.947	38.062	2.234	10.651	50.947	—	—	1.855
8.	39.095	31.636	4.122	3.337	39.095	—	—	1.100
9.	121.760	115.622	2.524	3.614	121.760	—	—	1.910
10.	2,310.616	1,729.036	462.447	119.133	2,310.616	—	—	6.465
11.	398.519	239.642	81.819	77.058	398.519	—	—	3.208
12.	434.399	279.324	112.310	42.765	286.899	147.500	—	2.295
13.	2,159.796	1,797.668	308.719	53.409	563.729	1,596.067	—	7.652
14.	578.435	488.514	50.730	39.191	423.435	155.000	—	3.398
15.	144.901	114.660	12.976	17.265	144.901	—	—	2.757
16.	195.334	167.729	5.396	22.209	195.334	—	—	3.583
17.	168.414	150.252	4.509	13.653	168.414	—	—	2.539
18.	672.209	641.954	23.684	6.571	672.209	—	—	8.860
19.	569.553	462.963	64.480	42.110	569.553	—	—	6.804
20.	279.384	156.806	28.709	93.869	279.384	—	—	2.900
21.	1,016.278	540.406	312.536	163.336	1,016.278	—	—	2.745
22.	1,878.077	1,451.767	209.480	216.830	1,878.077	—	—	3.127
23.	705.253	379.684	214.368	111.201	705.253	—	—	2.028

Angaben der Gartenverwaltungen.

2.09 Besuch von Grün- und Parkanlagen im Sommer 1986 in Prozent

Besuchte Grün- und Parkanlagen	Anteil der antwortenden Personen insgesamt[1])	davon			
		regelmäßig an Werktagen[2])		regelmäßig am Wochenende[2])	
		a	b	c	d
Ringstraßenparks, Belvedere	19	11	27	11	33
Tiergarten Schönbrunn	38	2	4	1	16
Schloßpark Schönbrunn	31	1	10	4	28
Türkenschanzpark, Pötzleinsdorfer Schloß	14	13	29	10	47
Donaupark	24	3	12	2	37
Wasserpark	12	6	26	2	33
Alte Donau (Uferanlagen)	21	6	17	9	38
Donauinsel	43	7	22	14	50
Obere Lobau	10	1	14	15	47
Untere Lobau	8	—	17	—	24
Donau-Oder-Kanal	3	—	5	—	29
Grünanlagen Prater	29	4	19	7	31
Donaukanal	7	7	28	9	45
Augarten	6	4	36	2	45
Kleine Grünanlagen in der Wohnumgebung	31	38	72	37	73

Repräsentative Stichprobe von 668 Personen

[1]) Wiener Bevölkerung. — [2]) Regelmäßig: bezogen auf die Personen, die diese Aktivität ausüben. — a) mehrmals pro Woche; b) mindestens einmal pro Woche (a enthalten); c) jedes Wochenende; d) mindestens einmal am Wochenende pro Monat (c enthalten).

Quelle: Freizeitverhalten der Bevölkerung im Wiener Raum, IFES, im Auftrag der Stadtstrukturplanung, 1986.

2.10 Naturdenkmäler 1986

Bezirk	Art der Naturdenkmäler				Bezirk	Art der Naturdenkmäler			
	insgesamt	davon				insgesamt	davon		
		Einzelbäume	Baumgruppen	Sonstiges			Einzelbäume	Baumgruppen	Sonstiges
1.	17	17	—	—	13.	61	52	6	3
2.	12	8	3	1	14.	47	33	9	5
3.	14	13	1	—	15.	7	5	2	—
4.	4	4	—	—	16.	5	3	—	2
5.	8	8	—	—	17.	14	9	4	1
6.	4	4	—	—	18.	25	21	2	2
7.	2	1	1	—	19.	91	79	9	3
8.	5	5	—	—	20.	4	3	1	—
9.	5	4	1	—	21.	9	7	2	—
10.	6	3	—	3	22.	17	12	—	5
11.	7	4	3	—	23.	49	36	7	6
12.	23	16	6	1	**Wien**	**436**	**347**	**57**	**32**

Angaben der Magistratsabteilung für Umweltschutz.

2.11 Wohlfahrtsaufforstungen

Jahr	Wohlfahrtsaufforstungen	
	Fläche in ha	versetzte Forstpflanzungen in Stück
1982	11,9	104.900
1983	24,1	224.300
1984	11,5	86.700
1985	6,5	46.400
1986	30,3	335.550

Angaben der Magistratsabteilung — Forstamt und Landwirtschaftsbetrieb der Stadt Wien.

2.12 Versetzte Bäume und Sträucher

Jahr	Stück — Anzahl in				
	Alleen	Gartenanlagen	Wohnhausanlagen	Sonstige Anlagen	zusammen
1982	2.672	6.871	375	·	9.918
1983	1.600	5.652	291	·	7.543
1984	2.208	4.649	577	·	7.434
1985	2.184	4.731	666	641	8.222
1986	2.487	2.505	374	15	5.381

Außerdem Sträucher: 1982 79.845, 1983 82.689, 1984 69.390, 1985 45.691 und 1986 66.274.
Angaben der Magistratsabteilung — Stadtgartenamt.

2.13 Städtische Gartenpflege

Jahr	Vom Stadtgartenamt verwaltete									
	Reservegärten				Baumschulen			öffentliche Gartenanlagen		
	Zahl	Fläche in m²	Pflanzenbestand		Zahl	Fläche in m²	Gehölzbestand	Zahl	Fläche in m²	in Siedlungen m²
			Glashaus-Dekor.-Pflanzen	Stauden						
1982	2	266.987	528.506	100.303	2	438.124	282.455	1.825	16,771.343	253.474
1983	2	266.987	788.730	121.840	2	403.124	471.754	1.878	16,872.725	253.474
1984	2	266.987	618.099	89.500	2	403.124	527.962	1.929	16,975.979	253.474
1985	2	266.987	729.158	160.000	3	323.501	350.197	1.966	17,138.064	253.474
1986	2	266.987	723.967	119.717	3	384.000	516.915	2.062	17.193.057	253.474

Angaben des Stadtgartenamtes.

Jahr	Vom Stadtgartenamt betreute									
	Hausgärten in städtischen Häusern		Straßenalleen			Siedlungen			Schulgärten[1])	
	Zahl	Fläche in m²	Zahl	Länge in km	Bäume	Zahl	Gärten	Fläche in m²	Zahl	Fläche in m²
1982	1.322	5,996.070	1.371	596	73.653	58	8.378	3,812.296	242	638.462
1983	1.335	5,745.350	1.403	600	73.307	58	8.378	3,812.296	227	594.174
1984	1.348	6,023.742	1.439	604	74.116	58	8.378	3,812.296	263	690.428
1985	1.357	6,031.794	1.485	611	74.431	58	8.378	3,812.296	252	645.705
1986	1.564	6,030.761	1.499	614	75.575	58	8.378	3,812.296	251	648.841

[1]) Außerdem: Berufsschulgarten Kagran mit 67.000 m².

2.14 Anträge auf Lärmmessungen von Anrainern wegen

Jahr, Bezirk		Insgesamt	Metallwarenerzeugung	Lufttechnische Anlagen	Gaststätten	Baustellen	Druckereien	Allgem. Maschinen	Fleischhauereien	Tischlereien	Garagen
											Bran
1982	A Anträge	705	34	57	336	48	23	39	18	24	18
	B in Prozenten	100,0	4,8	8,1	47,6	6,8	3,3	5,5	2,6	3,4	2,6
1983	A Anträge	719	36	29	359	27	19	64	15	12	19
	B in Prozenten	100,0	5,0	4,0	49,9	3,8	2,6	8,9	2,1	1,7	2,6
1984	A Anträge	506	39	42	154	21	19	53	15	17	20
	B in Prozenten	100,0	7,7	8,3	30,4	4,1	3,7	10,5	3,0	3,4	3,9
1985	A Anträge	465	21	23	190	48	14	45	7	23	6
	B in Prozenten	100,0	4,5	4,9	40,9	10,3	3,0	9,7	1,5	4,9	1,3
1986	A Anträge	636	31	20	268	76	8	76	5	18	31
	B in Prozenten	100,0	4,9	3,1	42,1	11,9	1,3	11,9	0,8	2,8	4,9
1.		86	—	7	52	18	—	2	—	—	4
		100,0	—	8,1	60,5	20,9	—	2,3	—	—	4,7
2.		31	3	1	6	3	2	5	2	1	2
		100,0	9,7	3,2	19,3	9,7	6,5	16,1	6,5	3,2	6,5
3.		22	—	—	7	4	—	3	1	—	—
		100,0	—	—	31,9	18,2	—	13,6	4,5	—	—
4.		18	—	1	9	3	—	1	—	1	—
		100,0	—	5,6	49,7	16,7	—	5,6	—	5,6	—
5.		27	3	—	7	4	—	6	—	2	—
		100,0	11,1	—	26,0	14,8	—	22,2	—	7,4	—
6.		37	1	—	19	2	1	9	—	1	—
		100,0	2,7	—	51,4	5,4	2,7	24,3	—	2,7	—
7.		39	2	2	24	4	—	3	—	1	1
		100,0	5,1	5,1	61,4	10,3	—	7,7	—	2,6	2,6
8.		55	2	2	37	5	—	4	—	—	2
		100,0	3,6	3,6	67,3	9,1	—	7,3	—	—	3,6
9.		35	1	3	22	2	2	1	1	—	1
		100,0	2,9	8,6	62,6	5,7	5,7	2,9	2,9	—	2,9
10.		23	4	—	5	1	—	6	—	2	—
		100,0	17,4	—	21,9	4,3	—	26,1	—	8,7	—
11.		8	1	—	2	1	—	2	—	—	—
		100,0	12,5	—	25,0	12,5	—	25,0	—	—	—
12.		36	4	1	11	3	1	5	—	1	3
		100,0	11,1	2,8	30,4	8,3	2,8	13,9	—	2,8	8,3
13.		12	—	—	3	5	—	1	—	—	1
		100,0	—	—	25,0	41,8	—	8,3	—	—	8,3
14.		16	—	1	4	4	—	2	1	—	—
		100,0	—	6,3	25,0	25,0	—	12,2	6,3	—	—
15.		24	2	—	11	2	—	4	—	2	—
		100,0	8,3	—	45,9	8,3	—	16,7	—	8,3	—
16.		26	1	—	9	1	—	5	—	2	2
		100,0	3,8	—	34,8	3,8	—	19,2	—	7,7	7,7
17.		17	—	—	6	3	—	2	—	—	1
		100,0	—	—	35,3	17,6	—	11,8	—	—	5,9
18.		16	—	—	3	3	2	1	—	3	2
		100,0	—	—	18,8	18,8	12,5	6,2	—	18,8	12,5
19.		29	—	—	8	4	—	2	—	—	6
		100,0	—	—	27,6	13,8	—	6,9	—	—	20,7
20.		15	2	2	5	1	—	2	—	—	2
		100,0	13,3	13,3	33,4	6,7	—	13,3	—	—	13,3
21.		21	2	—	6	2	—	4	—	—	—
		100,0	9,5	—	28,6	9,5	—	19,0	—	—	—
22.		20	3	—	4	—	—	1	—	2	1
		100,0	15,0	—	20,0	—	—	5,0	—	10,0	5,0
23.		23	—	—	8	1	—	5	—	—	3
		100,0	—	—	35,0	4,3	—	21,7	—	—	13,0

Abweichungen bei der Summenbildung von 100 infolge gekürzten Zahlenfeldes auf 1 Dezimale.

Angaben der Magistratsabteilung für Umweltschutz.

behaupteter Lärmbelästigungen durch Betriebsanlagen

chen

Kfz-Werkstätten	Textilerzeugung	Lebensmittelhandel	Bäckereien	Zentralheizungsanlagen	Kunststofferzeugung	Lebensmittelerzeugung	EDV	Wäschereien	Bautechnische Betriebe	Chemische Betriebe	Tankstellen
12	**7**	**17**	**2**	**18**	**5**	**8**	**12**	**5**	**6**	**7**	**9**
1,7	1,0	2,4	0,3	2,6	0,7	1,1	1,7	0,7	0,8	1,0	1,3
26	**7**	**28**	**5**	**13**	—	**14**	**6**	**11**	**2**	**8**	**19**
3,6	1,0	3,9	0,7	1,8	—	2,0	0,9	1,5	0,3	1,1	2,6
20	**7**	**27**	**8**	**7**	**3**	**4**	**7**	**12**	**9**	**7**	**15**
3,9	1,4	5,3	1,6	1,4	0,6	0,8	1,4	2,4	1,8	1,4	3,0
21	**1**	**14**	**11**	**4**	**1**	**3**	**10**	**6**	**4**	**2**	**11**
4,5	0,2	3,0	2,4	0,9	0,2	0,6	2,2	1,3	0,9	0,4	2,4
26	**2**	**22**	**4**	**2**	**1**	**5**	**7**	**1**	**2**	**5**	**26**
4,1	0,3	3,5	0,6	0,3	0,2	0,8	1,1	0,2	0,3	0,8	4,1
—	—	—	—	—	—	—	**3**	—	—	—	—
—	—	—	—	—	—	—	3,5	—	—	—	—
1	—	**1**	**1**	—	—	—	**1**	—	—	—	**2**
3,2	—	3,2	3,2	—	—	—	3,2	—	—	—	6,5
3	—	**2**	—	—	—	—	—	—	—	—	**2**
13,6	—	9,1	—	—	—	—	—	—	—	—	9,1
1	—	**1**	—	—	—	—	—	—	—	—	**1**
5,6	—	5,6	—	—	—	—	—	—	—	—	5,6
2	—	**2**	—	**1**	—	—	—	—	—	—	—
7,4	—	7,4	—	3,7	—	—	—	—	—	—	—
—	—	—	—	—	—	—	**1**	**1**	—	**2**	—
—	—	—	—	—	—	—	2,7	2,7	—	5,4	—
—	**1**	**1**	—	—	—	—	—	—	—	—	—
—	2,6	2,6	—	—	—	—	—	—	—	—	—
—	—	**3**	—	—	—	—	—	—	—	—	—
—	—	5,5	—	—	—	—	—	—	—	—	—
—	—	**1**	—	—	—	—	**1**	—	—	—	—
—	—	2,9	—	—	—	—	2,9	—	—	—	—
3	—	—	—	—	—	**1**	—	—	—	—	**1**
13,0	—	—	—	—	—	4,3	—	—	—	—	4,3
—	—	**1**	**1**	—	—	—	—	—	—	—	—
—	—	12,5	12,5	—	—	—	—	—	—	—	—
2	—	**2**	—	**1**	—	—	—	—	—	**2**	—
5,6	—	5,6	—	2,8	—	—	—	—	—	5,6	—
1	—	**1**	—	—	—	—	—	—	—	—	—
8,3	—	8,3	—	—	—	—	—	—	—	—	—
1	—	—	—	—	—	—	—	—	**1**	**1**	**1**
6,3	—	—	—	—	—	—	—	—	6,3	6,3	6,3
—	—	**2**	—	—	—	—	**1**	—	—	—	—
—	—	8,3	—	—	—	—	4,2	—	—	—	—
1	—	**2**	**2**	—	—	**1**	—	—	—	—	—
3,8	—	7,7	7,7	—	—	3,8	—	—	—	—	—
3	—	—	—	—	—	**2**	—	—	—	—	—
17,6	—	—	—	—	—	11,8	—	—	—	—	—
1	—	—	—	—	—	—	—	—	—	—	**1**
6,2	—	—	—	—	—	—	—	—	—	—	6,2
—	—	**3**	—	—	—	—	—	—	—	—	**6**
—	—	10,3	—	—	—	—	—	—	—	—	20,7
1	—	—	—	—	—	—	—	—	—	—	—
6,7	—	—	—	—	—	—	—	—	—	—	—
2	—	—	—	—	**1**	**1**	—	—	—	—	**3**
9,5	—	—	—	—	4,8	4,8	—	—	—	—	14,3
4	—	—	—	—	—	—	—	—	**1**	—	**4**
20,0	—	—	—	—	—	—	—	—	5,0	—	20,0
—	**1**	—	—	—	—	—	—	—	—	—	**5**
—	4,3	—	—	—	—	—	—	—	—	—	21,7

2.15 Beeinträchtigung des Wohnens durch Lärmstörung in Wien

Jahr[1])	Bewohnte Wohnungen insgesamt[2]) in 1.000	Bewohnte Wohnungen . . . Lärmstörung			
		mit sehr starker	mit starker	mit geringfügiger	ohne
		Angaben in Prozent			
1970	729	13,3	15,9	23,8	47,0
1976	730	12,7	17,0	26,0	44,3
1982	711	12,1	14,7	20,1	53,1
1985	710	12,4	16,2	19,9	51,5

[1]) Stichtag: jeweils im März. — [2]) Einschließlich Wohnungen mit unbestimmtem Lärmstörungsgrad.

Angaben des Österreichischen Statistischen Zentralamtes — Mikrozensus.

2.16 Lärmquellen in Wien

Jahr[1])	Bewohnte Wohnungen mit sehr starker oder starker Lärmstörung insgesamt[2]) in 1.000	Lärmquelle				
		Verkehr	Betriebe	Umliegende Wohnungen	Anderer Lärm durch Hausbewohner	Sonstiger Lärm
		Angaben in Prozent				
1970	212	73,4	10,3	14,0		2,3
1976	214	77,0	9,5	5,9	4,2	3,4
1982	198	74,9	7,4	7,2	7,2	3,3
1985	195	63,3	7,4	11,2	4,9	13,2

[1]) Stichtag: jeweils im März. — [2]) Einschließlich Wohnungen mit unbekanntem Lärmstörungsgrad.

Angaben des Österreichischen Statistischen Zentralamtes — Mikrozensus.

2.17 Beeinträchtigung des Wohnens durch Geruchsbelästigung in Wien

Jahr[1])	Bewohnte Wohnungen insgesamt[2]) in 1.000	Bewohnte Wohnungen . . . Geruchsbelästigung			
		mit sehr starker	mit starker	mit geringfügiger	ohne
		Angaben in Prozent			
1973	714	10,6	13,8	15,9	59,7
1979	718	7,4	12,1	11,9	68,6
1982	711	6,1	10,8	13,4	69,7
1985	710	8,7	13,5	17,4	60,4

[1]) Stichtag: jeweils im März. — [2]) Einschließlich Wohnungen mit unbekanntem Grad der Geruchsbelästigung.

Angaben des Österreichischen Statistischen Zentralamtes — Mikrozensus.

2.18 Geruchsquellen in Wien

Jahr[1])	Bewohnte Wohnungen mit sehr starker Geruchsbelästigung insgesamt[2]) in 1.000	Geruchsquelle		
		Verkehr	Betriebe	sonstige Quellen
		Angaben in Prozent		
1973	172	53,7	31,2	15,1
1979	137	55,6	30,3	14,1
1982	143	47,7	37,3	15,0
1985	150	52,1	34,1	13,8

[1]) Stichtag: jeweils im März. — [2]) Einschließlich Wohnungen mit unbekannter Geruchsquelle.

Angaben des Österreichischen Statistischen Zentralamtes — Mikrozensus.

2.19 Beeinträchtigung des Wohnens durch Feuchtigkeit und Kälte in Wien

Jahr	Bewohnte Wohnungen insgesamt[1]) in 1.000			Von 100 Wohnungen sind beeinträchtigt durch . . .					
				Feuchtigkeit			Kälte		
	1979	**1982**	**1985**	**1979**	**1982**	**1985**	**1979**	**1982**	**1985**
	718	711	710	5,9	7,0	7,3	12,6	15,6	18,2

[1]) Einschließlich Wohnungen, für die keine entsprechenden Angaben vorhanden waren.

Angaben des Österreichischen Statistischen Zentralamtes — Mikrozensus.

2.20 Müllaufkommen und spezifischer Müllanfall

Wien	Hausmüll-	Sperrmüll-	Direkt angelieferte Müllmenge in t	Gesamtmüll-aufkommen in t
	aufkommen in t			
1983	461.732	27.423	104.837	593.992
1984	479.498	30.246	102.234	611.978
1985	490.887	21.264	100.533	612.684
1986	486.332	15.218	115.388	616.938

Spezifisches Aufkommen an Haus- und Sperrmüll in Wien

Hausmüll				Sperrmüll				Haus- und Sperrmüll insgesamt			
in kg pro Einwohner und Jahr											
1983	**1984**	**1985**	**1986**	**1983**	**1984**	**1985**	**1986**	**1983**	**1984**	**1985**	**1986**
302	311	318	321	18	20	15	10	320	331	333	331

Angaben der Magistratsabteilung für Stadtreinigung und Fuhrpark.

Bei Haushalten gesammelte Altstoffe

Wien	Altpapier		Altglas		Alttextil		Insgesamt	
	t	kg/Einwohner	t	kg/Einwohner	t	kg/Einwohner	t	kg/Einwohner
1983	23.135	15,11	4.504	2,94	1.162	0,76	28.801	18,81
1984	27.345	18,02	4.940	3,26	1.000	0,66	33.285	21,94
1985	30.873	20,16	6.037	3,94	407	0,27	37.317	24,37
1986	34.480	22,93	6.967	4,63	1.253	0,83	42.700	28,40

Angaben der Austria Recycling.

2.21 Städtische Straßenreinigung und Müllbeseitigung auf öffentlichem Gut

Jahr	Kehr-	Wasch-	Müllbeseitigung						
	maschinen-leistung in 1.000 km		Abgeführte Menge in 1.000 m³	Gefäße zu					Ent-leerungen in 1.000
				50[1])	120	220/240	770	1.100	
				Liter					
1982	217	245	5.769	24.717	89.006	51.966	4.929	30.820	14.121
1983	232	211	5.860	17.481	91.354	54.337	5.071	30.592	13.907
1984	231	227	6.075	13.269	109.761	60.590	5.286	31.570	14.001
1985	241	213	6.237	.	107.338	60.609	5.462	30.590	13.959
1986	268	233	6.327	.	107.748	60.584	5.589	[1])30.487	13.986

[1]) Gefäße zu 50 l seit 1985 aufgelassen. – Außerdem Gefäße zu 2.200 l: 1.181, 4.400 l: 77, 12/16 m³: 458.

Angaben der Magistratsabteilung für Stadtreinigung und Fuhrpark.

2.22 Durchschnittliche Jahreskilometerleistung[1]) mit PKW inklusive Kombis

Teilnahme am Erwerbsleben des vorwiegenden Benützers	Wien	Niederösterreich	Burgenland
Beschäftigte	13.366	12.304	12.326
Selbständige	17.141	12.734	12.898
Mithelfende Familienangehörige	9.197	9.325	8.239
Arbeiter (ohne Lehrlinge)	13.270	10.969	12.068
Angestellte (ohne Lehrlinge)	12.931	13.405	12.956
Beamte	12.990	12.939	11.918
Nichtbeschäftigte	9.793	8.946	9.304
Pensionisten, Rentner	8.658	8.371	9.089
Nichtberufstätige Hausfrauen	9.356	8.262	8.074
Studenten, Schüler	11.237	11.623	11.961
Sonstige	15.645	12.259	12.932
Insgesamt	**12.519**	**11.602**	**11.832**

[1]) Periode September 1982 bis August 1983, Berücksichtigung fanden alle Fahrten (auch Urlaubs-, Geschäftsreisen und andere).

Angaben des Österreichischen Statistischen Zentralamtes — Mikrozensus.

2.23 Fahrzeugabschleppungen in Wien

Bezirk	Insgesamt		Entfernung verkehrsbehindernd abgestellter Fahrzeuge		Entfernung abgemeldeter Fahrzeuge		Entfernung von Wracks	
	1985	**1986**	**1985**	**1986**	**1985**	**1986**	**1985**	**1986**
1.	3.536	4.162	3.455	4.084	31	44	50	34
2.	1.453	1.483	823	938	371	322	259	223
3.	1.679	1.857	1.151	1.354	307	279	221	224
4.	1.203	1.552	1.091	1.414	37	94	75	44
5.	942	1.104	638	792	172	172	132	140
6.	1.513	1.147	1.347	979	99	94	67	74
7.	1.354	1.769	1.234	1.670	70	56	50	43
8.	921	1.206	840	1.109	52	61	29	36
9.	1.539	1.780	1.323	1.553	149	162	67	65
10.	1.603	1.668	781	826	456	494	366	348
11.	528	522	81	116	263	225	184	181
12.	830	929	338	430	265	305	227	194
13.	516	529	266	299	185	183	65	47
14.	842	850	218	239	409	406	215	205
15.	1.076	1.127	544	618	284	270	248	239
16.	1.029	1.056	401	489	366	317	262	250
17.	702	731	286	338	289	248	127	145
18.	487	617	238	336	173	209	76	72
19.	726	738	251	330	323	269	152	139
20.	619	652	169	215	207	243	243	194
21.	1.113	1.156	144	172	623	678	346	306
22.	1.173	1.205	157	246	680	661	336	298
23.	911	538	54	75	680	319	177	144
Wien	**26.295**	**28.378**	**15.830**	**18.622**	**6.491**	**6.111**	**3.974**	**3.645**

Quelle: Tätigkeitsberichte 1985 und 1986 der Magistratsabteilung für Stadtreinigung und Fuhrpark.