




# DAS NEUE WIEN

## VIENNA OF TO-DAY

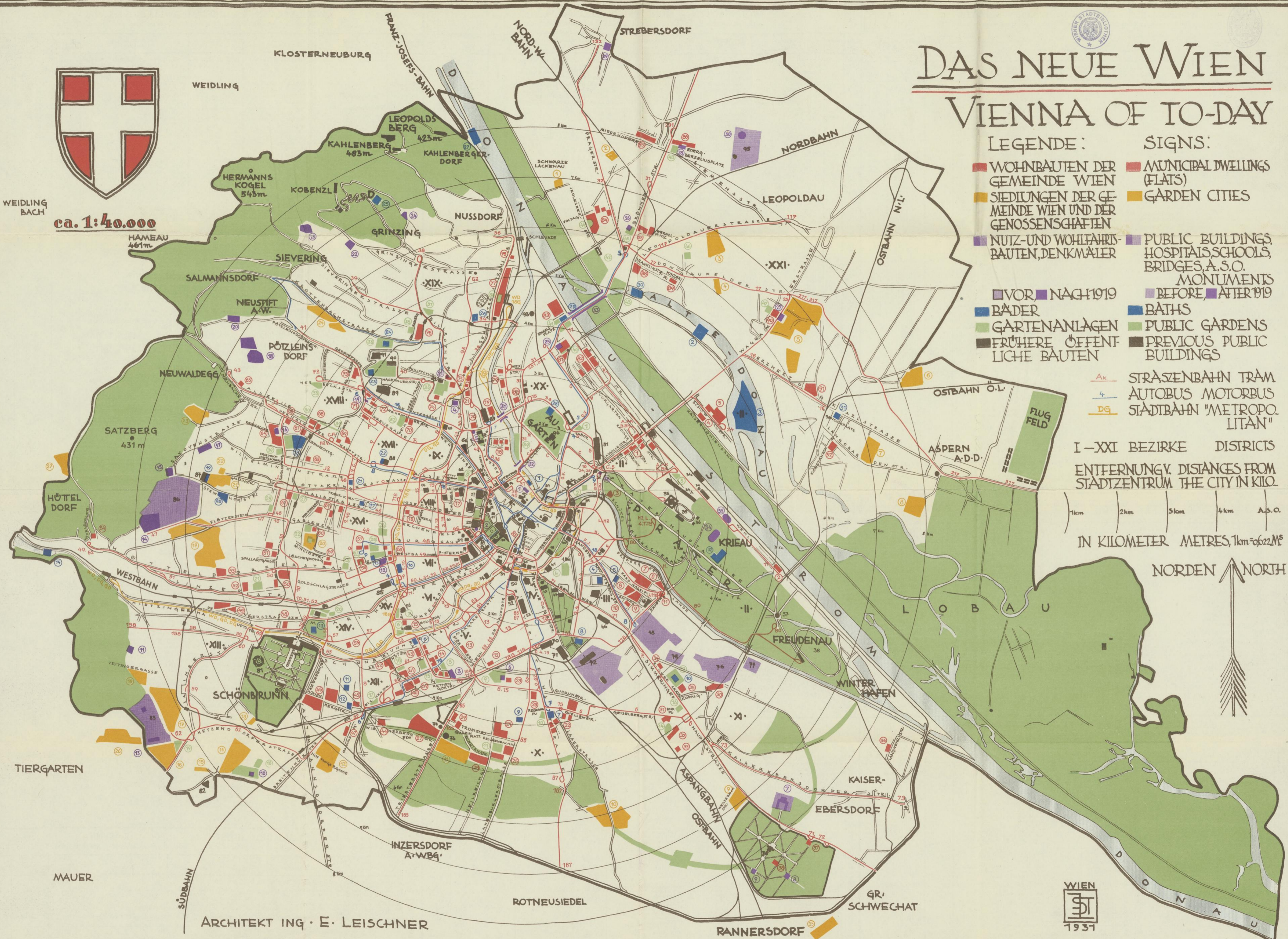



ca. 1:40.000

- LEGENDE:      SIGNS:
- WOHNBAUTEN DER GEMEINDE WIEN
  - SIEDLUNGEN DER GEMEINDE WIEN UND DER GENOSSENSCHAFTEN
  - NUTZ-UND WOHLFAHRTSBAUTEN, DENKMÄLER
  - VOR 1919
  - BÄDER
  - GARTENANLAGEN
  - FRÜHERE ÖFFENTLICHE BAUTEN
  - MUNICIPAL DWELLINGS (FLATS)
  - GARDEN CITIES
  - PUBLIC BUILDINGS, HOSPITALS, SCHOOLS, BRIDGES, A.S.O. MONUMENTS
  - BEFORE 1919
  - BATHS
  - PUBLIC GARDENS
  - PREVIOUS PUBLIC BUILDINGS
  - STRASZENBAHN TRAM
  - AUTOBUS MOTORBUS
  - STADTBahn "METROPOLITAN"

I—XXI BEZIRKE      DISTRICTS  
 ENTFERNUNG V. STADTZENTRUM THE CITY IN KILOMETER

1km    2km    3km    4km    A.S.O.  
 IN KILOMETER METRES, 1km = 0.622 Miles



ARCHITEKT ING. E. LEISCHNER

