



NEUES WIENER

AUSKUNFTS-

BUCH

BESTES

Strassenverzeichnis

von

WIEN

Preis 40 Heller.

Inhaltsverzeichnis.

| | Seite |
|---|-----------|
| Organisation der Wiener Freiwilligen Rettungsgesellschaft | 3 |
| Wann und wie kann die Wiener Freiwillige Rettungsgesellschaft zur Hilfeleistung berufen werden | 10 |
| K. k. österr. Tabakregie Bemerkenswerte Zigarren- und Zigarettenmarken | 12 |
| Signalisierung der Wagen der städtischen Straßenbahnen | 14 |
| Maximaltarif für das Wiener Lohnfuhrwerk | 24 |
| Wiener Sehenswürdigkeiten | 28 |
| Theater und Varietés | 40 |
| Straßenverzeichnis der 21 Bezirke Wiens | 43 |
| 21 Begünstigungsanweisungen | 305 |



Wiener Stadt-Bibliothek.

66161

G



Zu haben bei
allen Installateuren und
Händlern



Zu haben
in allen einschlägigen
Geschäften



Organisation der Wiener Freiwilligen Rettungsgesellschaft.

Die Wiener Freiwillige Rettungsgesellschaft wurde am Tage nach dem in der Geschichte großer Unglücksfälle unvergeßlichen Brande des Ringtheaters in Wien (9. Dezember 1881) gegründet. Ihre Ziele sind vielfältige und höchst wichtige und alle ihre Dienstleistungen freiwillige und daher nicht entlohnte.

Für **Feuersgefahren** haben sich 12 freiwillige Feuerwehren der Gesellschaft affiliert, welche 426 Mann zählen und mit den nötigen Löschutensilien armiert sind.

Die Mannschaften dieser Feuerwehren werden in der ersten Hilfe ausgebildet und

fallweise bei großen Massen-
unglücksfällen (Katastrophen)
als subalternes Hilfspersonal
zur Mithilfe herangezogen.

In **Wassernöten** stehen der
Gesellschaft gegenwärtig 344
geübte Ruderer (Wasserwehr)
zu Gebote, welche sich aus Mit-
gliedern mehrerer der Gesell-
schaft affilierten Rudervereine
rekrutieren. Auch über drei
Küchenwagen, einen Labewagen
und einen Furgon verfügt die
Gesellschaft; diese können den
durch Ueberschwemmung von
der Außenwelt abgeschlossenen
oder Delogierten sowie bei
anderen Katastrophen fallweise
Nahrung und Labung leicht
und sicher zuführen.

Der **Fahrpark** für den
Krankentransportdienst besteht
aus 33 Wagen, 9 Automobil-
Ambulanzwagen und vielen
anderen Tragmitteln, wovon
mehrere Modelle in verschie-
denen Ausstellungen (Berlin
1883, Wien 1883, 1890, 1892, 1894,
1898, Frankfurt a. M. und Paris
1900, Berlin 1901, Mailand 1906,
Bukarest 1906, Dresden 1911,
Rom 1912) zur Anschauung und
Beurteilung gebracht und prä-
miert wurden.

Mit dem k. u. k. Reichskriegsministerium hat die Gesellschaft (1882) ein **Übereinkommen** über die Beihilfe im **Militär-Sanitätsdienste** im Mobilisierungsfalle und im Kriege abgeschlossen.

Ein **Vertrag** (1883) der Gesellschaft mit der **verschiedenen Eisenbahnverwaltungen** regelt den Sanitätsdienst bei **Katastrophen** auf Eisenbahnen.

Eine **eigene Organisation** ermöglicht es der Gesellschaft mit größerem Aufgebote von **Aerzten, Sanitätsmannschaft u. Materiale** bei **Katastrophen** raschest zu intervenieren.

Für fallweise vorkommende **plötzliche Unglücksfälle auf der Straße** hat die Gesellschaft auf **verschiedenen Plätzen der Stadt** **Tragbahnen zum Gebrauche** für **jedermann** aufgestellt und hält dieselben instand.

Zur **Rettung von Personen** aus Wassergefahr hat die Gesellschaft zunächst den **Brücken entlang des Donaukanals** und der **großen Donau** **Rettungsgeräte** (je einen **Rettungsring** samt **Leine**, eine **Korkwürfkugel** samt **Leine** und eine **Korkjacke**) untergebracht. Auch **Blech-**

tafeln mit Belehrungen zur Be-
lebung Ertrunkener sind an den,
den Brücken zunächst gelegenen
Häusern angebracht.

Eine von der Gesellschaft
remisirt gehaltene **Epidemie-
Stationseinrichtung** tritt im Falle
einer großen Epidemie über
behördliche Aufforderung mit
hiefür in Evidenz gehaltenem
Sanitätspersonale sogleich in
Aktion.

Die in sämtlichen Kranken-
anstalten und Kinderspitälern
Wiens jeweilig verfügbare
Bettenanzahl wird durch zwei-
mal täglich erfolgende Meldung
in **Evidenz** gehalten und werden
die diesbezüglichen Auskünfte
den anfragenden Behörden und
dem Publikum stets erteilt.

Ein eigener „**Krankenpflege-
nachweis für Wien und Um-
gebung**“ vermittelt über tele-
phonischen Aufruf ohne jede
Gebühr vollkommen befähigte
und erprobte Krankenpflege-
personen.

Behufs Popularisierung der
ersten Hilfe werden in einer
eigens hiezu kreierten und voll-
ständig eingerichteten **Sama-
riterschule** systematische Sa-

mariterkurse über erste Hilfe, Verbandlehre Krankenpflege und Krankentransport für verschiedene Berufskategorien veranstaltet.

Ein von der Gesellschaft verlegtes Buch: „Die erste Hilfe bei plötzlichen Unglücksfällen“ mit zwölf Bildern und einem Anhang: „Über den Transport der Kranken und Verletzten in großen Städten“, dann die wiederholt veröffentlichten gemeinverständlichen Vorträge ergänzen den Unterricht in diesem höchst wichtigen Zweige des Rettungswesens.

Der derzeitige Stand des Personales und des Sanitätsmaterials der Wiener Freiwilligen Rettungsgesellschaft in und außerhalb der Zentral-Sanitätsstation ist der folgende: Ärzte 26, Beamte 9, Sanitätsdiener 20, Kutscher 6, Chauffeure 9, Pferde für die Bespannung 26, Wagen 33, Automobil-Ambulanzwagen 9, Tragbahnen 550, Tragsessel 16, Sanitätskasten 19, Gegengiftkasten 8, Schienensäcke 12, Sanitäts- und Verbandtaschen 25, Tragbahnen für jedermann auf den Plätzen der Stadt 19, mobile

Baracken 3; ferner für Eisenbahnkatastrophen: ein mit Transport- und Sanitätsmaterialie komplett ausgestatteter Sanitäts-Ambulanzwaggon in der Station „Hauptzollamt“ der Stadtbahn sowie 100 Tragbetten, 100 Matratzen, 100 Kopfpolster, 52 Gestelle auf den Bahnhöfen von Wien, schließlich 9 Garnituren Rettungsgeräte für Ertrinkende an den k. k. Sicherheitswachstuben entlang des Donaukanales und an den Brücken entlang des Donaustromes in Wien.

Das statistische Summarium der Vorfällenheiten von dem Gründungstage der Gesellschaft, das ist vom 9. Dezember 1881 an bis 31. Dezember 1914 weist aus:

I. Vorfällenheiten aller Art fanden statt: 329804, Krankentransporte: 223426, Totale: 553230 Fälle.

II. Bei außerordentlichen Ereignissen, und zwar bei Eisenbahnkatastrophen (Biedermannsdorf, Mödling, Heiligenstadt, Simmering, Gumpoldskirchen, Sollenau usw.), großen Bränden, Irrsinnfällen, gewaltsamen Todarten usw.

interveniente die Gesellschaft
27607 mal.

III. Fliegende Ambulanzen
(bei Bränden, großen Festen
und Versammlungen usw.)
wurden 4402mal errichtet.

IV. Von den Polizei- und
anderen Behörden wurden die
Funktionäre 139626mal zur
Intervention gerufen, von Pri-
vaten 121381mal.

V. Funktionäre der k. k.
Polizei intervenierten gemein-
schaftlich mit den Funktionären
der Gesellschaft in 80456 Fällen.



Wann und wie kann die Wiener Freiwillige Rettungsgesellschaft zur Hilfeleistung berufen werden?

Bei allen plötzlichen Erkrankungen oder Verletzungen, die sich in den Gassen, Straßen, anderen öffentlichen Orten, in öffentlichen Gebäuden oder Anstalten ereignen, kann die Wiener Freiwillige Rettungsgesellschaft zur Hilfeleistung herbeigerufen werden.

Die Berufung kann durch jedermann erfolgen, und zwar am besten auf telephonischem Wege; die Zentral-Sanitätsstation III., Radetzkystraße 1 durch die Telephonnummer 517 oder 2605, die Filial-Sanitätsstation VI., Mariahilfergürtel 20 durch die Telephonnummer 6717.

Die berufende Person wolle vorerst die Telephonnummer angeben, von welcher sie spricht, hierauf sich selbst legitimieren und sodann den Ort, wohin die Berufung erfolgt, nebst einer möglichst genauen Schilderung des Falles, um den es sich

handelt, **deutlich** und **ruhig** ab-
telephonieren.

Bei Erkrankungen, Ver-
letzungen, welche Personen in
ihren Wohnungen betreffen, in-
terveniert die Wiener Frei-
willige Rettungsgesellschaft in
der Regel **nicht**, doch ist die
Gesellschaft gern bereit, ansu-
chenden Parteien **bei der Errei-
chung ärztlicher Hilfe** zur Tages-
und Nachtzeit hilfreich an die
Hand zu gehen. Zu diesem Be-
hufe liegt in den Diensträumen
der Gesellschaft ein nach **Straßen**
geordnetes **Verzeichnis sämtlicher**
praktischer Ärzte in Wien auf.

Eine vom Chefarzt-Stell-
vertreter der Gesellschaft **Dr. J.**
Lamberg verfaßte Anleitung der
„**Ersten Hilfe bei plötzlichen Un-
glücksfällen**“, in äußerst über-
sichtlicher Weise **alphabetisch**
und **tabellarisch** dargestellt, ist
im **Format eines Taschenbüchleins**
zum Preise von **K 1.10**, oder in
Wandtafelformat zum Preise von
K 1.— pro Exemplar, durch
den **Wandtafelverlag, Wien, III.,**
Radetzkystraße 1, zu beziehen.





KAIS. KÖN. ÖSTERR. TABAK-REGIE

BEMERKENSWERTE ZIGARREN-
UND ZIGARETTENMARKEN DER
ÖSTERR. TABAKREGIE.



IDEALES 90 h

Hochfeine, gehaltvolle Havanazigarre Inländischer Produktion (Dinerzigarre)



GRACIOSAS 30 h

Modern fassoniert, fein und leicht




TRABUCOS 18 h

Kleine, sehr gefällige fasson, mittelkräftig, von Qualitätsrauchern bevorzugt.




BRITANICA 16 h

Grosse, mittelkräftige Sorte von keulenähnlicher Form



VIRGINIER 11 h

Von starken Rauchern gesuchte Zigarre von besonderer fasson und eigenartigem Charakter.



CIGARILLOS 5 h

Feine fassonierte Zigarre mit Stutzschluss, von leichtem Charakter

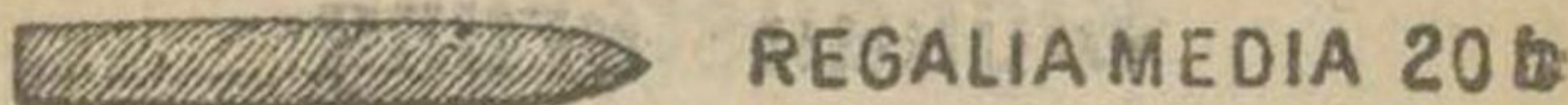


PALMITAS 12 h

Mittelgross, zylindrisch, fein und sehr leicht.



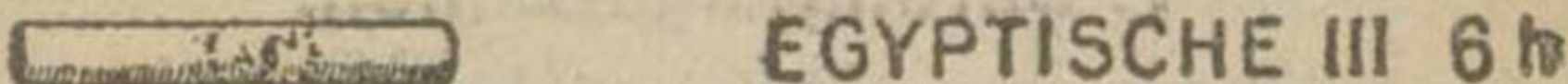
Lang, fein und sehr leicht.



Mittelgross zylindrisch geformt, feiner, leichter Charakter.



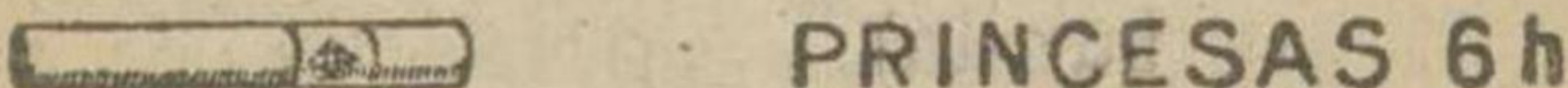
Elegante Sorte mit Mundstück und Monogramm, sehr leichte Beschaffenheit




Mundstücklose Zigarette von ovalem Querschnitt und sehr milder Beschaffenheit




Erstklassige plakirierte Zigarette ohne Mundstück, von hochfeinem, mildem Geschmacke



Mundstückzigarette von gefälliger Fassung und aromatischem Charakter




Dicke, grossere Gestalt, ovaler Querschnitt (plakiriert & Goldmundstück, hochfeine Qualität



Mundstücklose, gut aromatische, leichte Sorte.



Mundstückzigarette von besonders zarter, angenehmer Qualität



Sehr beliebte, mundstücklose Sorte von guter Qualität (Volkszigarette).

Signalisierung der Wagen der städti- schen Straßenbahnen.

A. Werktags-Linien.

I. Durchgangs-Linien.

a) über den Ring, bezw. über
den Kai (Buchstaben).

A Prater - Vorgartenstraße
(Bäder) — Ring — Kai-
Rund — Prater — Aus-
stellungsstraße (Ro-
tunde).

AK Prater - Vorgartenstraße
(Bäder) — Kai — Ring-
Rund — Prater-Ausstel-
lungsstraße (Rotunde.)

B Prater — Ausstellungs-
straße — (Rotunde) —
Ring — Kai — Rund —
Prater — Vorgarten-
straße — (Bäder).

BK Prater — Ausstellungs-
straße (Rotunde) — Kai —
Ring — Rund — Prater-
Vorgartenstraße (Bäder).

C Volksprater — Augarten-
straße — Schottenring —
Alserstraße — Kochgasse.

- D** Franz Josefs-Bahnhof —
Opernring — Prinz Eugenstraße — Südbahnhof.
- E** Gersthof — Ring — Kai-Rund — Gersthof.
- EK** Gersthof — Kai — Ring-Rund — Gersthof.
- F** Währing - Kreuzgasse —
Opernring — Landstraße
Hauptstraße — St. Marx.
- G** Hernals — Ottakringerstr.
— Franzensring — Burggasse — Teichgasse.
- H** Hernals — Jörgerstraße —
Opernring — Prater
Hauptallee.
- J** Ottakring — Josefstädterstraße —
Opernring — Erdberg.
- K** Felberstraße — Mariahilferstr. —
Opernring — Marxergasse — Prater-Schüttelstraße.
- L** Schönbrunn - Dreherpark —
Mariahilfer Straße — Franz Josefs-Kai —
Sofienbrücke — Prater-Hauptallee.
- N** Klosterneuburger Straße —
Ring — Kai-Rund —
Klosterneuburger Str.

NK Klosterneuburger Str. —
Kai — Ring-Rund —

O Klosterneuburger Str.
Favoriten — Südbahnhof —
Taborstraße — Nordwest-
bahn — Dresdner Straße.

V Hernals-Hormayrgasse —
Alserstr. — Kai — Ta-
borstr. — Innstraße.

b) über die Lastenstraße:

H2 Neuwaldegg (Sommer u.
Winter) — Jörgerstraße
— Alserstraße — Lasten-
straße — Löwengasse —
Prater-Hauptallee.

J2 Ottakring — Neulerchen-
felderstraße — Josef-
städterstraße — Lasten-
straße — Radetzkystraße.

2. Rund-Linien.

2 Praterstern — Karlsplatz —
Getreidemarkt — Deut.
Volkstheater — Währin-
ger Straße.

3 Margaretenplatz — Neu-
baugasse — Versorgungs-
haus — Franz Josefs-
Bahnhof — Nordwest-
bahnhof.

4 Prater - Hauptallee —
Rochuskirche — Ungar-
gasse — Fasangasse — Süd-
bahnhof.

- 5 Volksprater — Nordbahn-
Nordwestbahn — Franz
Josefs-Bahnhof — Spital-
gasse — Kaiserstraße —
Mariahilfer Gürtel.
- 6 Gellertplatz — Gumpen-
dorfer Straße — Maria-
hilfer Gürtel.
- 7 Gellertplatz — Geiselberg-
straße — Simmering.
- 8 Meidling - Südbahnhof —
Gürtellinie — Volksoper
— Anschluß Nußdorf
- 10 Wilhelminenspital — Brei-
tensee — Reinlgasse —
Penzing.
- 13 Südbahnhof — Margareten-
platz — Neubaugasse —
Alserstraße.
- 15 Wallensteinplatz — Bri-
gittabrücke — Franz
Josefs-Bahnhof — La-
zarethgasse — Kaiser-
straße — Mariahilfer
Gürtel.
- 16 Stadlau — Erzherzog
Karlstraße — Wagramer
Straße.
- 17 Kagran — Schloßhofer
Straße — Floridsdorf am
Spitz.
- 18 Ostbahnhof — Wiedner
Gürtel — Margareten-
er Gürtel — Mariahilfer

Gürtel — Stadtbahnhof
Josefstädter Straße.

118 Erdberg - Prater —
Schlachthausg. — Land-
straßer Gürtel -- Süd-
bahn.

3. Pendellinien.

24 Kaisermühlen — Schütt-
austraße—Anschluß Wa-
gramer Straße.

25 Kagran — Wagrainer Str.
— Vorgartenstr. — Pra-
terstern.

31 Der eine Stammersdorf,
der andere Gr.-Jedlers-
dorf — Floridsdorf — Jä-
gerstraße — Donaustr. —
Eßlinggasse.

32 Jedlesee—Pragerstraße —
Floridsdorf am Spitz.

34 Döbling — Brigittenauer
Lände — Klosterneubur-
ger Straße — Wexstraße
bis Stromstraße.

36 Nußdorf-Zahnradbahn —
Heiligenstädter Straße—
Lichtensteinstr.—Börse-
platz.

37 Hohe Warte — Döblinger
Hauptstr. — Schotteng.

38 Grinzing — Billrothstraße
— Nußdorferstraße —
Schottengasse.

- 39 Sievering—Billrothstraße
— Nußdorfer Straße —
Schottengasse.
- 40 Türkenschanzpark—Lich-
tensteinstraße — Börse
platz.
- 41 Pötzleinsdorf — Wäh-
ringestraße — Schotteng-
ringestraße — Schotteng-
Herbeckstr.—Währinger-
41A Straße — Schottenring.
- 43 Neuwaldegg — Jörger-
straße — Alserstraße —
Schottengasse.
- 46 Thaliastraße — Lerchen-
felderstr. — Bellariastr.
- 47 Ottakring — Maroltinger-
gasse — Wernharndtstr
— Flötzersteig—Steinhof
(Sondertarif).
- 49 { Baumgarten Spitz — Brei-
tense — Märzstr. — West-
bahnstr. — Bellariastr.
Hütteldorf—Breitensee—
Märzstr. — Westbahnstr.
— Bellariastraße.
- 50 Breitensee—Märzstraße—
Mariahilferstr.—Baben-
bergersraße.
- 52 { Hütteldorf — Linzer Str.
— Mariahilferstr. — Ba-
benbergerstraße.
Lützowgasse—Linzer Str.
— Mariahilferstr. — Ba-
benbergerstraße.

- 57 Hietzing — Sechshaus —
Gumpendorfer Straße —
Eschenbachgasse.
- 58 Neuer Markt — Getreide-
markt — Mariahilfer
Straße — Unter St. Veit.
- 59 Neuer Markt — Getreide-
markt — Mariahilfer-
straße — Hietzing — Lainz.
- 60 Mauer — Lainz — Hietzing
— Mariahilf — Lasten-
straße — Schwarzenberg-
platz.
- 61 Meidling - Südbahnhof —
Arbeitergasse — Neuer
Markt.
- 62 Hetzendorf — Meidling —
Philadelphiabrücke.
- 63 Schönbrunn - Dreherpark
— Margaretenstr. —
Opernschleife.
- 64 Gudrunstraße — Wiedner
Hauptstraße — Kärntner-
straße.
- 65 Troststraße — Triester Str.
— Wiedner Hauptstraße
— Kärntnerstraße.
- 66 Troststraße — Laxenbur-
ger Straße — Favoriten-
straße — Kärntnerstraße.
- 67 Lehmgasse — Favoriten-
straße — Kärntnerstraße.
- 68 Südbahnhof — Favoriten-
straße — Kärntnerstraße.

- 71 { Zentralfriedhof | Rennweg — Wallfischgasse.
 Simmering — Rennweg — Wallfischgasse.
- 72 Schwechat — Zentralfriedhof.
- 73 Kaiser-Ebersdorf — Simmeringer Hauptstraße.
- 74 Wollzeile — Landstraße
 Hauptstraße — Simmering.
- 75 Wollzeile — Erdbergerstraße.
- 80 Sofienbrücke — Lusthaus
 (mit Sondertarif).
- 158 Unter St. Veit — Verbindungsbahn—Hietzinger Hauptstraße — Ober St. Veit.
- 160 Versorgungsheim — Jubiläumsspital — Speisinger Straße.
- 167 Lehmstraße — Favoritenstraße — Rothneusiedl, Linienamt (mit Sondertarif).

B. Sonntags-Linien.

(Bei schönem Wetter je nach Bedarf).

M Mauer — Mariahilf — Kai — Hauptallee.

P Ottakring — Thaliastraße
— Lerchenfelderstraße —
Opernring — Stubenring
— Prater.

S Hauptallee — Ring —
Grinzing.

S18 Ostbahnhof — Gürtel —
Grinzing.

U8 Neuwaldegg — Jörgerstr.
— Gürtel — Sechshau-
ser Straße — Hietzing,
eventuell Lainz oder
Mauer.

C. Änderungen gegenüber der Werktaglinienführung an Sonntagen.

Die Linie **J2** Ottakring —
Neulerchenfelder Straße — Las-
tenstraße — Radetzkystraße
wird nach Bedarf zur Haupt-
allee oder zur Freudenau
weiter geführt.

Die Linie **25** Kagran —
Wagrainer Straße — Vorgarten-
straße — Praterstern verkehrt
mit der gleichen Bezeichnung
nur zwischen Kagran und
Vorgartenstraße.

Die Linie **58** führt vom
Neuen Markt über Getreide-

markt — Mariahilf nur bis Hiet
zing Hauptplatz, während

die Linie 158 von Ober
St. Veit über Hietzinger Haupt-
straße bis zum Hietzinger Platz
geleitet wird.



Maximaltarif für das Wiener Lohnfuhrwerk.

I. Taxen für Einspännerwagen.

a) Streckentaxe:

1. Bei Tag*), das ist 6 Uhr morgens bis 11 Uhr abends:
Für die 1., wenn auch nur begonnenen 500 m 60 h
Für je weitere begonnene 500 m 20 h
2. Bei Nacht, das ist 11 Uhr abends bis 6 Uhr morg.:
Für die 1., wenn auch nur begonnenen 333 m 60 h
Für je weitere begonnene 333 m 20 h

*) Die k. k. Statthalterei hat bis auf weiteres die **Einschaltung des Nachttarifs** auch für die **Tagesstunden** gestattet; jedoch ist diese Schaltung nur dann zulässig, wenn ein im Wagen angebrachter Anschlag die Inanspruchnahme des erhöhten Tarifs für alle Tagfahrten anzeigt und die Fahne des Fahrpreisanzeigers nach Vorschrift blau gefärbt ist.

b) Zeittaxe):**

Für je, wenn auch nur
begonnene 6 Minuten . 20 h

**II. Taxen für Zweispänner-
(Fiaker-)Wagen.**

a) Streckentaxe:

1. Bei Tag*), das ist 6 Uhr
morgens bis 11 Uhr abends:
Für die 1., wenn auch
nur begonnenen 500 m 120 h
Für je weitere be-
gonnene 500 m 30 h
2. Bei Nacht, das ist 11 Uhr
abends bis 6 Uhr morg.:
Für die ersten, wenn
auch nur begonnenen
333 m 120 h
Für je weitere be-
gonnene 333 m 30 h

b) Zeittaxe):**

Für je, wenn auch nur
begonnene 6 Minuten 30 h

*) Siehe Fußnote Seite 24.

***) Die Zeittaxe ist anzu-
wenden bei Wartezeiten, R sten
des Pferdefuhrwerkes und bei Be-
rechnung des Fahrpreises bei Ver-
sagen des Wegewerkes des Fahr-
preisanzeigers.

III. Taxen für Automobilwagen.

a) Streckentaxe:

1. Bei Tag*), das ist 6 Uhr morgens bis 11 Uhr abends:
Für die ersten, wenn auch nur begonnenen 1000 m 100 h
Für je weitere begonnene 500 m 40 h
2. Bei Nacht, das ist 11 Uhr abends bis 6 Uhr morg.:
Für die ersten, wenn auch nur begonnenen 666 m 100 h
Für je weitere begonnene 333 m 40 h

b) Zeittaxe**):

Für je, wenn auch nur begonnene 6 Minuten 40 h

Zuschläge:

A) Bestellgebühr:

- a) Einspänner 60 h
- b) Fiaker 90 h
- c) Automobile 100 h

B) Gepäckszuschlag:

- a) Einspänner 60 h
- b) Fiaker 90 h
- c) Automobile 100 h

*) Siehe Fußnote Seite 24.

***) Siehe Fußnote Seite 25.

**C) Zuschlag für besondere Fahrten,
und zwar:**

1. Hameau,
2. Schafbergalpe,
3. Restauration Steinhof,
4. Predigtstuhl,
5. Sängerwarte bei Dornbach,
6. Jubiläumswarte (XVI. Bez.),
7. Restauration am Himmel
(XIX. Bez.),
8. Krapfenwaldl und Kobenzl,

ad 1 — 8:

- | | |
|-------------------------|-------|
| a) Einspanner | 60 h |
| b) Fiaker | 90 h |
| c) Automobile | 100 h |

Bei Fahrten auf den **Kahlenberg**
doppelter Zuschlag.

**Bahn- und Schiffszuschlag auf-
gehoben.**



Wiener Sehenswürdigkeiten.

Albertina*) (Kupferstich- und Handzeichnungen-Sammlung, sowie Bibliothek und Landkartenkabinett des Erzherz. Friedrich), I., Augustinerbastei 6, Montag u. Donnerst., ausgen. Feiertage, v. 9—2 Uhr. Eintritt frei.

Ambramsersammlung, Kunsthistorisches Hofmuseum, I., Burgring 5.

Anatomisch - pathologisches Präparaten-Kabinett, IX., Währinger Straße 25. Samstag von 9—11 Uhr. Eintr. 40 h.

Arsenal, K. u. k., siehe Heeresmuseum.

Bibliothek des k. u. k. Kriegsarchivs, Karten- und Schriftenabteilung, VII., Stiftg. 2. An Werktagen von 10—1 Uhr. Eintr. gegen vorh. Anmeldung bei d. Direktion.

Blinden-Erziehungs-Institut, K. k. II. Wittelsbachstr. 5. Unentgeltl. Besichtigung der Werkstätten, Schule, Museum des Blindenwesens, Bibliothek u. Druckerei Samstag von 9—12 Uhr. Meldung beim Direktor.

Börsegebäude), I., Börseg. 11.**
Galerie an Wochentagen ge-
öffnet von $1/2$ 1— $1/2$ 3 Uhr. Karten
beim Torwart.

Botanischer Garten u. Museum,
III., Rennweg 14. Vom April
bis Ende Oktober täglich zu
besichtigen; an Regentagen
geschlossen. Das Museum täg-
lich von 9—1 Uhr gegen An-
meldung bei der Direktion;
allgemein zugänglich Samstag
von 9—12 Uhr.

**Czerninsche (Gräflich) Gemälde-
Galerie *) VIII.,** Friedrich
Schmidtplatz 4. Geöffnet von
Anfang Juni bis Ende Oktober
jeden Montag und Donnerstag
von 10—2 Uhr. Die übrige Zeit
geschlossen.

Gemälde-Galerien, s. unter dem
betr. Schlagwort.

**Gemälde-Galerie der k. k. Akade-
mie der bildenden Künste, I.,**
Schillerplatz 3. Samstag, dann
an Sonn- und Feiertagen (mit
Ausnahme der Normatage) von
10—1 Uhr, an den übrigen
Tagen, ausgenommen Montag,
von 10—1 Uhr nach Meldung
b. Kustos.

Geologische Reichsanstalt) k. k.,**
III., Rasumofskyg. 23. Biblio-
thek tägl. mit Ausnahme der

Sonn- und Feiertage v. 9—12 u. 2—4 Uhr. Anmeldung beim Bibliothekar. — Das Museum ist vom 1. Mai bis 1. November Montag, Dienstag, Donnerstag und Freitag von 2—4 Uhr für den allem. Besuch geöffnet.

Gewerbe-hygienisches Museum, I., Ebendorferstr. 6. Täglich von 10—4 Uhr, an Sonntagen von 9—1 Uhr. Eintritt frei.

Gruft, Kaiserliche, in der Kapuzinerkirche, I., Neuer Markt. Anmeldung b. P. Gruftmeister. Während des ganzen Jahres von 10—12 Uhr. Am 1. u. 2 Nov. Eintritt ohne vorherige Anmeldung.

„Hagen“, **Künstlerbund,** Kanzlei, III., Ungarg. 2. Temporäre Kunstausstellungen.

Handelsmuseum, K. k. österr. IX., Berggasse 16. Für legit. Vertreter inländ. Firmen gegen vorherige Anmeldung bei der Direktion unentgeltlich an Wochentagen v. 9—3 Uhr.

Harrachsche (Gräflich) Gemäldegalerie*), I., Freiung 3. Vom 1. Mai bis 1. November Montag, Mittwoch und Samstag von 10—4 Uhr zu besichtigen. In den übrigen Monaten nach vor-

heriger Meldung beim Galerie-
direktor.

Heeresmuseum)** im k. u. k.
Arsenal. Vom 1. April bis
30. Sept.: Montag, Dienstag u.
Donnerstag v. 9—1 Uhr, Mitt-
woch, Freitag, Samstag von
1—5 Uhr; Montag, Dienstag
und Freitag 1 K, sonst frei. Vom
1. Oktober bis 31. März tägl.
von 9—1 Uhr, Donnerstage frei,
an den übrigen Tagen 1 K. An
Sonn- u. Feiertagen das ganze
Jahr v. 9—1 Uhr frei.

**Historisches Museum u. Waffen-
sammlung der Stadt Wien*)**, I.,
Rathaus. Dienstag u. Donners-
tag von 9—2 Uhr, So n- und
Feiertage von 9—1 Uhr, bei
freiem Eintritt. Die übrigen
Tage von 9—2 Uhr Eintr. 2 K.

Hof-Bibliothek,*) K. k. in der k. k.
Hofburg. Lesesaal, geöffnet
täglich, mit Ausnahme der
Sonn- und Feiertage, von 9—4
Uhr. Vom 1. August bis 15.
September, vom 23. Dezember
bis 1. Jänner geschlossen.

Hofburg, K. k.)** I., Franzens-
platz. Für Besichtigung der
Zeremoniensäle Karten (Eintr.
60 h) b. d. k. u. k. Burghaupt-
mannschaft.

Hofburg- und Hofoperntheater**),
I., Franzensring 12 u. I., Opern-
ring 1. Besichtigung sämtl.
Innenräume des Bühnentrak-
tes und der Maschinerien,
werktäglich von 9—12 Uhr und
von 3—5 Uhr, Sonn- und Fei-
ertage von 9—12 Uhr gestattet.
Eintrittsgeld 60 h.

Josephinum, IX., Währinger Str.
25. Sammlung anatom. Wachs-
präparate. Samstag von 9—1
Uhr, Eintritt 40 h.

Künstlerhaus, I., Karlsplatz 5,
Ausstellungen d. Genossensch.
d. bildend. Künstler Wiens.

Kunstgewerbe-Verein, I., Bräu-
nerstr. 11. Permanente Aus-
stellung moderner österr.
Kunstgewerbe-Arbeiten. Ge-
öffnet vom 1. November bis
31. Mai von 9—6 Uhr, Sonn-
und Feiertage von 9—1 Uhr.
Vom 1. Juni bis 31. Oktober
von 9—5 Uhr, Sonn- und Fei-
ertage geschlossen.

Kunstverein, Österr., I., Weih-
burgg. 22. Permanente Aus-
stellung v. Gemälden. Täglich
v. 9—6 Uhr. 1 K.

Kunsthistorisches Hofmuseum, K. k.,
I., Burgring 5. Dienstag, Mitt-
woch, Freitag und Samstag,
vom 1. April bis 30. Septem-

ber 9—3 Uhr, vom 1. Oktober bis 31. März 10—3 Uhr; an Sonn- und Feiertagen mit Ausnahme d. hohen Festtage ganzjährig von 9—2 Uhr. An Sonn- u. Feiertagen, ferner Dienstag und Freitag freier Eintritt, Mittwoch und Samstag i K. In der Kriegszeit: Dienstag die Gemäldegalerie im 1. Stock, Freitag die übrigen Sammlungen im Hochparterre, jedesmal von 10—1 Uhr, gegen Anmeldung.

Landes-Heil- und Pflegeanstalt „Am Steinhof“, N.ö., XIII. Am Steinhof. (Kirche, Gesellschaftshaus, Hauptküche, Wäschereigebäude) Donnerstag und Sonntag von 1—4 Uhr. Karten im Bureau für Wohlfahrtsangelegenh., I., Herreng. 13, III. Stock. Eintritt frei.

Liechtensteinsche (Fürstlich) Gemäldegalerie *) IX., Fürsteng. 1. Vom 15. Mai bis Ende Oktober täglich von 9—4 Uhr. Samstag geschlossen. Sonn- und Feiertage von 2—4 Uhr.

Miethke, Galerie. I., Dorotheerg. 11. Wechselnde Spezialausstellungen alter und moderner Kunst Zu besichtigen an

Werktagen von 10—6 Uhr.
Sonntag von 10—1 Uhr.

Menagerie im k. k. Schönbrunner Schloßgarten, XIII. Zu besichtigen täglich. Eintritt frei. Zutritt in die Tierhäuser gegen Lösung von Eintrittskarten à 40 h.

Museen (siehe nachstehend u. bei den betr. Schlagworten).

**Museum anatomischer u. geburts-
hilflicher Wachsp äparate***), IX.,
Währinger Straße 25. Samstag
von 9—1 Uhr. 40 h.

Museum der Gipsabgüsse der k. k.
Akademie der bildenden
Künste, I., Schillerplatz 3, täg-
lich von 10—1 Uhr, ausge-
nommen Montags geöffnet.

**Museum für Kunst und Industrie,
K. k. österr.**, I., Stubenring 5.
Jeden Sonntag und Donnerstag
sind die Säle I—IV (Metall-
sammlung und Möbel des
18. Jahrhunderts), Dienstag
und Freitag die Säle V—VIII
(Textilsammlung, Plastik und
ältere Möbel), Mittwoch und
Samstag die Säle des ersten
Stockes (Keramische und Glas-
sammlung sowie Klei plastik);
von 9—1 Uhr frei zugänglich.
Die **Bibliothek** ist täglich (mit

Ausnahme des Montags) von 9—1 Uhr geöffnet.

Museum für österreichische Volkskunde, K. k., I., Wipplinger Straße 34. An Sonn- und Feiertagen von 9—12 Uhr, Montag und Donnerstag von 9—4 Uhr, Mittwoch von 9—8 Uhr. An Wochentagen 1 K, an Sonn- und Feiertagen 10 h.

Museum und Archiv der k. k. Gesellschaft für Musikfreunde, I., Giselstraße 12. Täglich, ausgenommen Sonn- und Feiertage, von 10—1 Uhr. (15. Juli bis 15. September geschlossen.)

Naturhistorisches Hofmuseum K. k., I., Burgring 7. Vom 1. Oktober bis 31. März: Sonntag von 9—2 Uhr, Montag 1—4 Uhr, Mittwoch, Donnerstag und Samstag 10—3 Uhr. Vom 1. April bis 30. September: Sonntag 9—1 Uhr, Montag 1—5 Uhr, Mittwoch und Samstag 9—3 Uhr, Donnerstag 9—2 Uhr. An allen Feiertagen, welche auf einen Besuchstag fallen, 9—2 Uhr. Mittw. und Samstag 1 K Eintrittsgeld, sonst freier Eintritt. In der Kriegszeit: Mittwoch die im 1. Stock befindliche zoologische Sammlung, Samstag die Sammlun-

gen im Hochparterre, jedesmal von 10—1 Uhr, gegen Anmeldung.

Österreichisches Museum für Kunst und Industrie, siehe Museum für Kunst und Industrie.

Österreichische Staatsgalerie, K.k. III., Rennweg 6. Sonn- und Feiertage von 9—1 Uhr, Wochentage vom 1. Mai bis zum 31 August von 9—4 Uhr, vom 1. September bis 30. April von 10—4 Uhr. Freitag geschlossen. Montag und Mittwoch intritt 1 K, sonst freier Eintritt.

Parlamentspalast)**, I., Franzensring 1. Besichtigung, wenn der Reichsrat nicht versammelt ist, von 9—5 Uhr, Sonn- und Feiertag 9—12 Uhr. Eintritt 40 h.

Polizei-Museum, IX., Elisabeth-Promenade 7. Besichtigung nur mit Bewilligung d. Poliz.-Präsidiums jeden Dienstag u. Freitag von 10—12 Uhr.

Postwertzeichen - Museum XIX., Nußwaldgasse 22, an Wochentagen von 10—4 Uhr, an Sonn- und Feiertagen von 10—12 Uhr.

Rathaus, Neues)**, I., Dr. Karl Luegerplatz 1. Besichtigung von 2—4 Uhr nachm. Anmeld. bei der Rathausverwaltung.

Rothschildgärten, XIX., Hohe
Warte, Geweyg. 6. Besichti-
gung der Glashäuser vom
15. April bis 15. Juni jeden
Mittwoch und Freitag von
2—6 Uhr nachm. Eintritt 1 K.

**Schatzkammer des Allerhöchsten
Kaiserhauses, I.,** Hofburg,
Schweizerhof. Dienstag und
Samstag unentgeltlich von
10—1 Uhr — außerdem Donners-
tag gegen eine Eintrittsgebühr
von 1 K pro Person — von 11—2
Uhr zur Besichtigung geöffnet.
Eintrittskarten werden über
Ansuchen tags vorher von
10—12 Uhr im Bureau der
Schatzkammer unentgeltlich
ausgegeben. An den Eintrits-
tagen selbst sind zwischen 10
und 1 Uhr, nach Zulässigkeit
der Raumverhältnisse, Karten
zur sofortigen Benützung an
dem vor dem Eingange in die
Schauräume der Schatzkam-
mer befindlichen Automaten
gegen Einwurf eines 20 h-Stük-
kes per Person erhältlich.

**Schönborn'sche (Gräflich) Gemäl-
degalerie*) I.,** Renngasse 4.
Vom 15. Juni bis 15. Oktober
jeden Montag, Mittwoch und
Freitag von 10—3 Uhr. Ein-
tritt frei.

Schönbrunn, K. k. Lustschloß,
XIII., Innenräume in Abwes.
des Allerh. Hofes gegen Lösung
von Eintrittskarten bei der
Schloßhauptmannschaft (60 h),
Palmenhaus Sonn- und Feier-
tag. Montag, Dienstag und
Mittwoch 40 h Eintrittsgeld,
Samstag nachm. frei.

Sezession, I, Friedrichstraße 12.
Kunstaussstellungen d. Vereini-
gung bildender Künstler Öst.
vom 1. November bis 30. Juni
von 9—7 Uhr. Eintritt 1 K.

Stephansturm, Anmeldung im
Kirchenmeisterramte (I., Ste-
phansplatz 3). Täglich mit Aus-
nahme der Sonn- und Feier-
tage von $\frac{1}{2}$ 9—4 Uhr pro Person
40 h. (Besteigung in der Kriegs-
zeit unterbrochen.)

Sternwarte K. k. XVIII., Türken-
schanzstraße 17. Von 9—12 Uhr
vorm. Gegen Anmeldung bei
der Direktion. Außerdem für
Abende bei zunehmendem
Monde Besichtigung gestattet,
wofür vorm. bei der Direktion
Karten erhältlich sind.

Universitäts-Bibliothek I., Fran-
zensring. An Wochentagen
vom 1. Oktober bis 30. Juni
von 9—8 Uhr, vom 1. Juli bis
14. August und vom 17. bis

30. September von 9—5 Uhr.
An Sonn- und Feiertagen, Kar-
mittwoch bis Osterdienstag,
ferner 15. August bis 16. Sep-
tember und 24. bis 31. Dezem-
ber geschlossen.

Urania-Gebäude, I., Aspernplatz,
mit 3 Sälen für populärwissen-
schaftlich Vorträge (täglich
Betrieb nachmittags und
abends) und der 36 m hohen

Urania-Sternwarte (Besuchs-
stunden mittags und abends
laut besonderer Ankündigung).



*) In der Kriegszeit geschlossen.
**) Besichtigung in der Kriegs-
zeit unterbrochen.

Theater und Varietés.

Theater:

1. K. k. Hofburgtheater, I.
Franzensring.
2. K. k. Hofoperntheater, I.
Opernring 2.
3. Deutsches Volkstheater, VII.,
Museumstraße.
4. Wiener Bürgertheater, III.,
Vordere Zollamtsstraße.
5. Raimund-Theater, VI., Wall-
gasse 18.
6. Volksoper, IX., Währinger
Straße 78.
7. K. k. priv. Theater an der
Wien, VI., Linke Wienzeile 6.
8. K. k. priv. Caritheater, II.,
Praterstraße 31.
9. Johann Strauß-Theater, IV.,
Favoritenstraße 8.
10. K. k. priv. Theater in der
Josefstadt, VIII., Josef-
städter Straße 26.
11. Lustspieltheater, II., Aus-
stellungsstraße.
12. Neue Wiener Bühne, IX.,
Wasagasse 33.
13. Volksbühne, VII., Neubau-
gasse 36.
14. Residenzbühne, I., Roten-
turmstraße 20.

15. **Intimes Theater**, II., Prater-
straße 34.
16. **Sommertheater** (Kaisergar-
ten), k. k. Prater.
17. **Neues Wiener Stadt-Theater**,
VIII., Skodagasse (Ecke
Laudongasse).

Varietés:

1. **Ronacher**, I., Seilerstätte.
2. **Apollo-Theater**, VI., Gumpen-
dorfer Straße 63.
3. **Colosseum**, IX., Nußdorfer
Straße 4.
4. **Zirkus Schumann-Varieté**,
XV., Märzstraße.
5. **WeiglsVarieté-Bühne** (Dreher-
park), XII., Schönbrunner
Straße (nur im Sommer).

Renommiertere Kinos und Kabarets
siehe **Begünstigungsanweisungen**
am Schlusse des Buches.



Südbahn-Hotel Semmering

2 Stunden von Wien,
1000 Meter Seehöhe.

Hotel ersten Ranges,
300 Zimmer, das ganze
Jahr geöffnet völlig wind-
geschützte Lage, herrliches
Alpenpanorama.

Vornehmes Restaurant und Café

m. aussichtsreichen Terras-
sen. Treffliches Terrain für
alle Arten von Sommer-
und Wintersport.

Eigene Wintersportanlagen:
Ski-Übungsplätze, Kunst-
rodelbahn, Kinderrodelbahn,
Eislaufplatz, Tennis- und
Kinderspielplätze. — Kino-
theater im Hotel. — Eigene
Meierei. Gesondert zu mie-
tende Dependance „Villa
Schüler“ in prächtigster
Lage mit eigenem Park.

Die Hotelverwaltung.

Neuestes Straßen= Verzeichnis von Wien



Die den Gassennamen beige-
fügten römischen Ziffern zeigen
die Bezirke an, zu welchen die
betreffenden Gassen gehören.

A.

Abelegasse XVI. beg. b. Reinhartg. 7 u. 9. u, end. Joh. Nep. Bergerplatz 5.

Abermannngasse XII. b. 136 Hetzen-dorfer Straße.

Abfahrtstraße II. jetzt Nordportalstraße.

Abraham a Sancta Claragasse I. bei Minoritenplatz 4.

Absberggasse X. b. 31 Gudrunstr.

Abt Karlgasse XVIII. zw. Staudg. 40 u. 42 zur Karl Ludwigstr. 2.

Achamergasse IX. zw. 5 u. 7 Lustkandlg. b. Währinger Gürtel 104.

Adalbert Stifterstraße XX. beg. b. Klosterneuburger Straße 107 bis Marchfeldstraße 27.

Adambergergasse II. von Schreig. 11 u. 13, zu Leopoldsg. 8 u. 10.

Adamsgasse III. zw. 7 u. 9 Unt. Viaduktg. u. 39—41 Hetzgasse.

Aderklaaer Straße XXI. bei Leopoldauer Platz 49.

Adlergasse I. b. Rothenturmstr. 24 bis Kaiser Ferdinandsplatz.

Adolf Schmidlgasse XX. b. Sachsenplatz 10.

Adolfstorgasse XIII. bei Erzbischofsgasse 3 bis Adolfstor des Tiergartens.

Adtlgasse XVI. b. 213 Ottakringerstraße, end. b. Thaliastr. 139.

- Aegidigasse** VI. zwisch. 36 u. 38
Liniengasse, zu Wallgasse 32.
- Aeugeigasse** XXI. (Floridsdorf)
von Rustong., bis z. Schwarz-
lackenau.
- Afrikanergasse** II. zw. 49 und 51
Praterstr. zu Novaragasse 48.
- Agnesgasse** XIX. bei 219 Sieve-
ringerstraße, führt in die Rath-
straße im XVIII. Bezirk.
- Aichbühelgasse** XIII. bei 205 Au-
hofstraße bis Vinzenz Heßg. 15.
- Aichho'zgasse** XII. bei Schön-
brunner Straße 255, endet bei
Hohenberggasse.
- Aichhorngasse** XII. zw. 199 u. 201
Schönbrunner Straße u. 44 u. 46
Arndtstraße.
- Akademiestraße** I. zw. Krugerstr.
12 u. 16 u. Kärntnerring 7 u. 9.
- Akkonplatz** XV. zw. Schanzstr.
28 u. 30 und Oeverseestraße 51.
- Albengasse** jetzt Thomag.
- Alberichgasse** XV. beg. b. Vogel-
weidplatz, end. Markgraf Rü-
digerstraße 10.
- Albertgasse** VIII. beg. b. Ler-
chenfelder Straße 110 und endet
zw. 61 und 63 Alserstraße.
- Albertplatz** VIII. Forts. der
Albertgasse.
- Albrechtgasse** I. bei Hofgarten-
straße 3, end. b. Elisabethstr. 14.

- Albrechtsbergergasse** XII. b. Arndtstraße 53 u. b. Wilhelmstraße 4.
- Albrechtskreithgasse** XVI. bei Wattg 57 bis Kongreßplatz.
- Albrechtsplatz** I. zw. Augustinerstraße und Operngasse.
- Alleegasse** IV. von Karlskirche am Karlspl. bis Wied. Gürtel z. Südbahn.
- Alleestraße** XXI. jetzt Lange Allee.
- Allerheiligengasse** XX. Forts. d. Kampstr. mündet auf d. Allerheiligenplatz.
- Allerheiligenplatz** XX. zw. Donau- eschingen- und Salzachstraße.
- Alliiertenstraße** II. bei Am Tabor 7.
- Alliogasse** XV. Forts. d. Haberlg. bei Mattisplatz 8.
- Alois Draschepark** IV. zwischen Seisgasse und Schelleingasse.
- Aloisgasse** II. zw. Zirkusg. 52 u. 54.
- Alpengasse** X. b. Favoritenstr. 176
- Alseggerstraße** XVIII. beg. bei Gersthofer Str. 85, schn. Herbeckstraße, Ladenburggasse, Schindlergasse und endet am Alsrücken.
- Alserbachs. raße** IX. zw. 20 u. 22 Nußdorfer Straße, endet Elisabethpromenade 49.
- Alserstraße**, Forts. der Univer- sitätsstr. linke Seite VIII.

- rechte IX. Bez., v. der Landesgerichtsstr. u. Garelligasse zur Ottakringer Str. und Kinderspitalg.
- Alsgasse** XVII. b. 18 Dornbacherstraße.
- Alszeile** XVII. nächst dem Hernalser Friedhof.
- Altebergenstraße** XIII. b. Alberg. u. end. b. Breitenseer Straße.
- Altgasse** XIII. bei Maxingstr. 2 und Lainzer Straße 1 u. 3.
- Althangasse** IX. jetzt Franz Josefbahnstraße.
- Althanplatz** IX. zw. Alseibachstraße 31 und 33 bei Franz Josefsbahnhof.
- Aitmannsdorfer Anger** XII. bei Breitenfurter Straße 163.
- Altmannsdorfer Feldweg** XII. bei Hoffingergasse 16.
- Aitmannsdorfer Straße** XII. bei Grün. Tor des Schönbr. Schloßparkes bis zum Linienamt Neusteinhof.
- Altmitttergasse** IX. zw. Sechschimmelgasse 15 und Fuchsthallergasse 10.
- Alxingergasse** X. bei 55 und 57 Landgutgasse.
- Amalgergasse** XIX. bei Spring-siedelgasse 21.
- Amalienstraße** XIII. b. 6 Tuerosg.

- Am Alsr. cken** XVII. zw. Lidlg. u. Schöffelg., Alszeile u. Kl. Schafberg.
- Am Ameisbach** XIII. bei Linzer Straße 140.
- Am Bahnhof** XXI. Stadlau, nächst Stadlauer Straße 16.
- Am Bisamberg** XXI., Strebersdorf, führt gegen Stammersd.
- Am Dreimarkstein** XVIII. b. 46 Salmannsdorfer Straße, m. in die Zierleitengasse.
- Ameisbachzeile** XIII. u. XVI. beg. b. Hütteldorfer Straße 78 bis Steinhof.
- Ameisgasse** XIII. bei Hadikg. 98 bis Hütteldorfer Straße 165.
- Amerlingstraße** VI. zw. 73 u. 75 Mariahilfer Str. und Gumpendorferstraße 54.
- Am Fasangarten** XII. beg. bei Schlöglgasse 68 u. führt zur Gaßmannstraße.
- Am Freihof** XXI. bei 144 Wagramer Straße.
- Am Gänsehauften** II. Sand- und Strombad gegen Kaisermühlen.
- Am Gestade** I. b. Tiefer Graben 34.
- Am Heumarkt** III. bei Ungarg. n. d. Zentral-Markthalle, bis Rennweg 1.
- Am Himmel** XIX. b. Gspöttgraben 14, end. Himmelstraße.

- Am Himmelhof XIII.** am Ende der Himmelhofgasse.
- Am Hof I.** Bognergasse, Drahtg., Färberg., Heidenschuß und Irisgasse führen hin.
- Am Hundsturm V.** zw. 117 u. 119 Schönbrunner Straße, endet Hundsturmer Platz 6.
- Am Kaisermühlendamm II.** bei Kronprinz Rudolf-Brücke.
- Am Kanal XI.** von d. Grasberg, end. b. Station Zentralfriedhof d. Aspang-Bahn.
- Am Krautgarten XXI.** (Hirschstetten) b. Stadlauer Straße 51.
- Am langen Felde XXI.** (Kagran) bei Wagramer Straße 152.
- Am Neugebäude XI.** Munitions-Depot nächst Zentralfriedhof.
- Am Nordwestbahnhof XXI.** zw. Prager Straße und Nordwestbahnhof in Floridsdorf.
- Amongasse III.** zw. 152 und 154 Erdbergstraße.
- Amortgasse XIII.** zw. Dreihauseng. 1 und Märzstr. 156.
- Am Platz XIII.** bei Hietzinger Hauptstraße und Maxingstr.
- Am Schafberg XVIII.** Zugang von Pötzleinsdorfer Straße 17.
- Am Schöpfwerk XII.** Weg oberhalb Hetzendorfer Straße 2.
- Am Spitz II.** Freudenau.

- Am Spitz XXI.** (Floridsdorf) zw. 45 u. 47 Floridsdorfer Hauptstr.
- Am Tabor II.** bei Taborstr. 80 u. 82 zu Nordbahnstr. 32 u. 34.
- Amtshausgasse V.** zw. 142 u. 144 Margaretenstr., end. b. Schönbrunner Straße 109.
- Amtsstraße XXI.** bei Frauenstiftgasse 2.
- Am Wilhelminenberg XVII.** am Ende der Wilhelminenstraße.
- Am Ziege'ofen XI.** Fahrweg v. d. Station Simmering d. Ostbahn.
- Anastasius Gr'ingasse XVIII.** zw. Währinger Gürtel 119 u. 121, end. b. Dittesgasse 34 u. 36.
- An den Eisteichen XII.** am Ende d. Altmannsdorfer Feldweges.
- An den Froschackn XII.** von Altmannsdorfer Straße 113 zu den Eisteichen.
- An den langen Lüssen XIX.** bei Grinzinger Allee 42.
- An der Bahn IX.** beim Rangierbahnhof d. Franz Josef-Bahn.
- Andergasse XVII.** bei 59 Dornbacher Straße.
- An der H lben I.** zw. Seilerstätte u. Liebenberggasse.
- An der oberen alten Donau XXI.** (Floridsdorf) bei Floridsdorfer Hauptstraße 14.

- An der Schanze XXI.** (Floridsdorf), bei 73 Floridusgasse.
- An der Scheibenwiese XVI.** zw. Liebhartstalstr. u. Galitzynstr.
- An der unteren alten Donau XXI.** (Kagran und Stadlau), bei Wagramer Straße 50.
- An der Wien XIII.** bei Astg. zw. Hadikg. u. Westbahn, endet Guldengasse.
- Andlergasse VII.** b. Richtererg. 8 u. Lindengasse. 47—49.
- Andrassystraße,** siehe Dionysius Andrassystr.
- Andreassgasse VII.** zw. 84 u. 86 Mariahilfer Str. end. Lindeng. 51.
- Andreas Hoferstraße XXI.** (Floridsdorf) zw. Bismarckplatz 14 und Donaufelder Straße 1.
- Andreas Hugergasse XXI.** (Kagran), bei Wagramer Straße 113.
- Anfanggasse XXI.** beg. bei der Spargelfeldgasse 123.
- Angeligasse X.** bei Favoritenstraße 162, führt z. 37 Triester Straße.
- Angererstraße XXI.** v. d. Brünner Straße 16 bis Patricistraße 1.
- Angermayergasse XIII.** zw. 31 u. 33 Einsiedeleig. u. b. Girzenberggasse 1.
- Anilingasse VI.** zwischen 43 und 45 Mollardgasse.

- Anna Frauergasse** XVIII. zw. 74 Schopenhauerstr. u. Schulg. 65.
- Annagasse** I. von 39 und 41 Kärntnerstr. b. Seilerstätte 28.
- Anschützgasse** XIII. bei Linke Wienzeile 276 bis Mariahilfer Straße 221.
- Antenseegasse** XI. Sackgasse in der Meichlstraße.
- Anton Böckgasse** XXI. (Strebersdorf), bei 130 Lang-Enzersdorfer Straße.
- Anton Boschgasse** XXI. b. Prager Straße 99 bis Lorettoplatz 1.
- Anton Burggasse** IV. bei Klagbaumgasse 3.
- Anton Denglergasse** XXI. v. der Prager Str. 91 b. Anton Boschgasse 61.
- Anton Frankgasse** XVIII. zwisch. 25 und 27 Gymnasiumstraße und 24 und 26 Cottagegasse.
- Antonigasse** XVII. u. XVIII. beg. bei 33 Währinger Gürtel und führt b. Stadtbahn-Vorortelinie.
- Anton Langergasse** XIII. b. Versorgungsheimstr. 19 bis Hermesstraße 5.
- Anton Sattlergasse** XXI. (Kagran), bei Donaufelder Str. 236.
- Anton Scharifgasse** XII. von Arndstraße 6 u. 8.

Antonsplatz X. begrenzt von der Weldeng., Inzersdorfer Straße und Schröttergasse.

Anton Störckgasse XXI. beginnt bei Prager Straße 59.

Anton Urbangasse XXI. (Floridsdorf) von Demmergasse bis Mautner-Markhofgasse.

Anzengrubergasse V. b. Wiedner Hauptstraße 93 u. 95.

Anzengruberplatz XVI. b. Degen-gasse 77 u. Sandleitengasse 2.

Apfelgasse IV. b. Paniglgasse 13.

Apollogasse VII. zw. 11 u. 13 Zieglergasse.

Apostelgasse III. bei 62 und 64 Erdbergerstraße und 113 Landstraßer Hauptstraße.

Arbeitergasse V. v. Spengerg. 17 u. Bacherpl. 6 führt über den Einsiedlerplatz zum Margaretenengürtel 118.

Arbesbachgasse XIX. bei Leidesdorfgasse 11.

Arenberggasse III. von 22 u. 24 Rudolfsgasse.

Arenbergring III. b. Barmherzigengasse 2, end. Neulingg. 5.

Argauergasse XVIII. zw. 146 u. 148 Währinger Str. u. 73 u. 75 Gentzgasse.

Aribogasse XXI. b. Stralehnergasse 15.

- Arltgasse** XVI. b. Koppstr. 96.
- Armbrustergasse** XIX. v. 46 Grin-
zinger Straße b. Kahlenberger
Straße 47.
- Arndtstraße** XII. beginnt bei
Gaudenzdorfer Gürtel 31 end.
bei Meidlinger Hauptstr. 13.
- Arnethgasse** XVI. b. Rosenstein-
gasse 5 bis Anzengruberplatz.
- Arnezhofenstraße** II. von Venedi-
gerau 4 z. Wolfgang Schmälzlg.
- Arnoidgasse** XXI. (Floridsdorf) v
Frömmig. 6 z. Nordwestbahn.
- Arnsteingasse** XIV. b. Maria-
hilferstr. 187 u. 189 u. Sechs-
hauser Straße 44 u. 46.
- Arsenalstraße** X. v. der Gudrun-
straße längst des Arsenal's z.
Ostbahnhof.
- Arsenalweg** III. von der Aspang-
straße 2 gegen das Arsenal.
- Artariastraße** XVII. bei Neu-
waldegger Straße 42.
- Arthaberplatz** X. zw. Davidgasse,
Schröttergasse und Siccard's-
burggasse b. Laxenburger
Straße 87.
- Arzberggasse** XVII. v. Frauen-
felderplatz zur Heigerleinstr.
- Aspangbahnhof** III. Aspangstr. 2.
- Aspangbahnhof** XI. Station
Zentralfriedhof.
- Aspangstraße** III. b. Rennweg 28.

- Asperngasse** II. jetzt Aspernbrückengasse.
- Aspernallee** II. Prater, v. Lusthaus bis Handelskai.
- Aspernbrückengasse** II. zw. 18 u. 20 Praterstraße und 19 u. 21 Untere Donaustraße.
- Aspernplatz** I. zwischen Stubenring und Aspernbrücke.
- Aspernstraße** XXI. (Aspern), Fortsetzung d. Hirschstettener Str.
- Aßmayergasse** XII. bei 47 Arndtstraße u. bei 24 Eichenstraße.
- Astgasse** XIII. bei 156 Hadikg.
- Asyigasse** XII. beg. Unt. Meidlingerstr. u. end. Rutenstockg.
- Attemsgasse** XXI. beg. bei der Donaufelder Straße 188.
- Auenbruggergasse** III. zwischen Rennweg 5 und Strohgasse 41.
- Auerspergstraße** I. u. VIII. von der Lerchenfelder Straße 2 bis zur Josefstädter Straße 1.
- Auf der Simmeringer Haide** XI. Art-Exerzierplatz in Simmering.
- Auffahrtsstraße** II. jetzt Südportalstraße.
- Aufmarschstraße** XV. bei Neubaugürtel 25, end. b. Zinckg.
- Augarienstraße**, siehe Obere und Untere Augartenstraße.
- Augasse** IX. bei Lichtensteinstraße 108.

- Augustengasse** I. zw. 37 und 39
Franz Josefs-Kai, z. Salzgies 8.
- Augustinerbastei** I. bei Augu-
stinerstraße 7.
- Augustinerstraße** I. zw. 38 u. 40
Kärntnerstr. u. Josefsplatz.
- Auhofstraße** XIII. von 28
Hietzinger Hauptstr. zur Hof-
jagdstraße.
- Aumannplatz** XVIII. zw. Gentz-
gasse 96 u. Währinger Str. 162.
- Ausstellungsstraße** II. von Prater-
stern, end. Handelskai.
- Auwinkel** I. zw. 12 u. 14 Postg.
- Avedikstraße** XIV. bei 13 Grenz-
gasse, endet Linzer Straße.
- Ayrenhoffgasse** IX. zw. 52 Lust-
kandlg. u. Nußdorfer Str. 67.

B.

- Babenbergergasse** XXI. jetzt
Volkragasse.
- Babenbergerstraße** I. zw. 3 u. 5
Burgring zur Mariahilfer Str.
- Bachergasse** V. zw. Zentag. 35
u. 37, end. Bacherpl. 1.
- Bacherplatz** V. zw. Spengerg. 32
u. 34 u. Ramperstoiffer-
straße 43 u. 45.
- Bachgasse** XVI. bei Reinhart-
gasse 3 u. 5 bis Feßtgasse 4.
- Bachofengasse** XIX. b. Heiligen-
städter Straße 156.

Badgasse IX. bei Fechterg. 17
bis Franz Josefsbahnstr.

Badhausgasse VII. zwischen 94
und 96 Schottenfeldgasse.

Bäckenbrünnlgasse XVIII. b.
Gersthofen Straße 4a.

Bäckersteig XXI. in Gr.-Jedlersd.

Bäckerstraße I. von Lugeck 2
bis Postgasse 5.

Bärenngasse V. zwischen 109 und
110 Schönbrunner Straße.

Bäuerlegasse XX. von d. Heister-
gasse bis Wallensteinplatz.

Bahnhofstraße XIII. bei 369 und
371 Linzer Straße.

Bahnsteggasse XXI. v. Brünner-
straße 51 und 53.

Bahnzeile XII. bei Schön-
brunner Allee 37.

Balderichgasse XVII. b. Seiten-
berggasse 77, münd. in Kainzg.

Baidiagasse XVI. zw. 106 u. 108
Ottakringer Straße.

Ballgasse I. b. Rauhensteingasse
3 und 5 und Weihburggasse 14.

Ballhausplatz I. bei Schaufler-
gasse 6 u. Löwelstraße 2.

Bandgasse VII. von 77 und 79
Burggasse zur Seidengasse 6.

Bankbazar I. Herrengasse 14 u.
Freiung 2.

Bankgasse I. v. 17 u. 19 Herren-
gasse zur Löwelstraße 10.

Barawitzkagasse XIX. bei Hohe
Warte 6 u. Heiligenstädter
Straße 81.

Barbaragasse I. zw. Postg. 6 u. 8.

Barchettigasse XIII. bei Gurk-
gasse 45, end. Drechslerg. 40.

Barichgasse III. zw. Ungarg. 63
u. Landstr. Hauptstr. 108 u. 110.

Barmherzigengasse III. v. Aren-
bergpark zu Eslarng. 10.

Barnabitingasse VI. von 55 u.
57 Mariahilfer Straße z. Wind-
mühlgasse 32.

Bartensteingasse I. bei Schmer-
lingplatz 3 und 4.

Barthgasse III. Quergasse der
Schlachthausgasse.

Bartholomäusgasse XIII. bei 4
und 6 Breitenseer Straße.

Bartholomäusplatz St., XVII. bei
Calvarienberggasse 23 u. 25.

Bastiengasse XVIII bei Gerst-
hoferstr. 33 zum Schafberg.

Bauergasse XXI. b. d. Wiedg.

Bauernfeldgasse XIX. zwischen
Osterleiteng. u. Gebhardtg.

Bauernfeldplatz IX. zwisch. 40
u. 44 Liechtensteinstraße und
29—31 Porzellangasse.

Bauernmarkt I. zwisch. Fleisch-
markt 6 u. Freisingerg. 4.

Baumannstraße III. b. Beatrixg. 3.

Baumberggasse XXI. (Florids-
dorf), bei Leopoldauer Str. 81.

- Baumergasse** XXI. b. Klagerg. 2.
- Baumgartenstraße** XIII. v. Zehet-
nerg. bis Hochsatzeng.
- Baumgartner Höhe** XIII. vor der
Landesanstalt „Stein Hof“.
- Baumgasse** III. v. 113 Landstr.
Hauptstraße bis Franzosen-
graben.
- Bazar** I. Rotenturmstraße 16.
- Beatrixgasse** III. zw. 8 und 10
Landstr. Hauptstr. u. Heu-
markt 13.
- Bechardgasse** III. von Kolonitzpl.
8 bis Marxergasse 7.
- Beckmanngasse** XIII u. XIV.
bei 22 u. 24 Penzinger Straße,
mündet in Hütteldorfer Straße
bei 107.
- Beethovengang** XIX. an der Zahn-
radbahn.
- Beethovengasse** IX. zw. 18 u. 20
Garnisong. u. 2 u. 4 Lackiererg.
- Beethovenplatz** I. bei Lothringer-
straße 25 u. zw. Christineng.
und Fichtegasse.
- Beheimgasse** XVII. beg. Ranftl-
gasse 13, end. Rosensteing. 68.
- Behselgasse** XV. beg. b. Oever-
seestr., end. bei Ibsengasse.
- Beingasse** XV. zw. 22 u. 24 Felber-
straße, end. Hütteldorfer Str 31.
- Belghofergasse** XII. nächst der
Schönbrunner Allee.

Belgradplatz X. beginnt von der Bernhardstalgasse, Davidgasse u. Rothenhofgasse.

Bellariastraße I. zw. 7 u. 9 Burg-ring zur Burggasse.

Bellegardegasse II. linkes Donauufer, zwischen Jungmais- und Linnégasse (Kaisermühlen).

Bellevuestraße XIX. zwischen 76 und 78 Sieveringer Straße.

Bellgasse XXI. b. Pragerstr. 33.

Belvederegasse IV. b. Prinz Eugenstraße 50 zu Favoritenstraße 23.

Bendlgasse XII. bei 57 Arndtstr. und bei 8 Rauchgasse.

Benedikt Schellingergasse XIV. bei Felberstr. 40, end. Hütteldorfer Straße 49.

Benjowskigasse XXI. beg. bei Heldenpl. 3, end. Lobaustr.

Bennogasse VIII. zw. 74 und 76 Josefstädterstr. u. Alserstr. 65.

Bennoplatz VIII. bei Bennog.

Bentheimstraße XXI. bei Schloßhofer Straße 58.

Berchtoldgasse II. Kaisermühlen, zw. Mendelssohn- und Harrachstraße.

Bergenstammgasse XIII. b. Tuersgasse 2.

Berggasse IX. zwischen 16 u. 18 Währinger Straße, führt zur Elisabethpromenade.

- Bergheidengasse** XIII. Speising bei Feldkellergasse 30.
- Berghof I.** bei Marc Aurelstr. 2.
- Bergmillergasse** XIII. b. 413 Linzer Straße bis Keißlergasse.
- Bergsteiggasse** XVII. zwisch. 48 und 50 Ottakringer Straße.
- Beringgasse** XVI. u. XVII. vom Kongreßpl. bis Alszeile.
- Berlagasse** XXI. bei Rußbergstraße (Strebersdorf).
- Bernardgasse** VII. zw. 77 u. 79 Zieglerg. bis Lerchenfelder Gürtel 30.
- Bernbrunnngasse** XIII. bei 59 Hietz, Hauptstr. bis Titlg. 2.
- Bernhardstalgasse** X. zwischen Trost- und Dampf-gasse.
- Bernreiterplatz** XXI. b. Amtsstraße 48.
- Bertlgasse** XXI. v. d. Schenken-dorf-gasse 15.
- Bertoligasse** XVI. b. Fröbelg. 61 bis Liebhardt-gasse 60.
- Berzeliusgasse** XXI. (Groß-Jedlersdorf), b. Siemensstraße 12.
- Berzeliusplatz** XXI. b. Justg. u. Berzeliusgasse.
- Bessemerstraße** XXI. (Floridsd.) bei Donaufelder Straße 63.
- Bethlengasse** XII. nächst der Schönbrunner Allee 56.
- Biberhaufenweg** XXI. Aspern, bei Heldenplatz.

- Biberstraße** I. von Wollzeile 39 bis Franz Josefs-Kai 5.
- Biedergasse** XIX. zw. 21 u. 23 Billrothstr. u. b. Gymnasiumstraße 60A.
- Biedermannngasse** XII. bei 92 Altmannsdorfer Str. u. 127 Breitenfurter Straße.
- Bienefeldgasse** XXI. b. Siegespl.
- Bienengasse** VI. zwischen 24—26 Gumpendorfer Straße.
- Billergasse** XIX. b. 289 Heiligenstädter Straße.
- Billrothstraße** XIX. v. 3—5 Döblinger Hauptstraße bis Sieveringerstraße.
- Bindergasse** IX. zwischen 28 u. 30 Nußdorfer Straße.
- Biraghigasse** XIII. bei 19 Versorgungsheimstr., end. Hermesstraße.
- Birkenstockgasse** XI. bei Eyzinggasse 15, endet b. Meichlstr. 19.
- Bischof Faberplatz** XVIII. b. 43 Alseggerstr. u. 18 Witthauerg.
- Bischoffgasse** XII. bei 293 u. 295 Schönbrunner Straße und 50 Tivoligasse.
- Bismarckplatz** XXI. v. Schloßhofer Straße 51 u. 58 bis Donaufelder Straße 1 u. 2.
- Blaasstraße** XIX. zw. 32 u. 34 Hasenauerstr., endet bei Felix Mottlstr. 35.

Blattgasse III. von Hetzg. 28
zu Marxerg. 19.

Blechturmngasse IV. u. V. zw. 79
u. 81 Wiedner Hauptstr., endet
Wiedner Gürtel 68.

Bleichergasse IX. zw. 9 u. 11
Nußdorfer Straße u. zw. 2 u. 4
Lustkandlgasse.

Blindengasse VIII. b. 162 u. 164
Lerchenfelder Straße, end. bei
69 Alserstraße.

Bloschgasse XIX. bei Kinder-
asylgasse 1, endet 295 Heiligen-
städter Straße.

Blümelgasse VI. v. Amerlingstr. 6
zu Gumpendorfer Straße 54.

Blütengasse III. von Blattg. 3
zu Unt. Weißgärberstr. 36.

Blum uergasse II. von 40 u. 44
Taborstr. zu Zirkusg. 41 u. 43.

Blumberggasse XVI. b. 64 Thalia-
straße, Richard Wagnerplatz 16
u. Ottakringer Straße 77.

Blumengasse XVII u. XVIII. bei
21 Ranftlg. u. 19⁴ Martinstraße.

B.umenstockgasse I. zw. 1 u. 3
Rauhensteing. u. Ballg. 1.

Blutgasse I. bei Domgasse 2 u.
zw. 7 u. 9 Singerstraße.

Bockkellergasse XIX. v. Zahn-
radbahnstr. 8 bis zur Nußbergg.

Böhmgasse XXI. b. Leopoldauer
Straße 15 bis Pilzg. 14.

Böhmhigasse XIX. b. 30 Barawitzkag., end. b. 77 Heiligenstädter Straße.

Boërgasse XII. zw. 117 u. 119 Hetzendorfer Straße.

Boerhavegasse III. zw. 63 u. 65 Rennweg bis Arenbergring 10.

Börsegasse I. zwischen Maria Theresienstr. 18 u. 20, Schottenring 16 und 18, bis Tiefer Graben 39.

Börseplatz I. zw. Wipplingerstr. 32 u. 34 u. Börsegasse 9 u. 11.

Bognergasse I. zw. 1 u. 3 Tuchlauben u. Am Hof 14.

Boltzmannngasse, früher Waisenhausgasse, IX. bei Währinger-Str. 32, end. b. Alserbachstr. 12.

Bonygasse XII. bei Ignazg. 20 u. bei 7 Schwenkgasse.

Borkowskigasse XIX. beim Döblinger Friedhof, von der Peter Jordanstr. 82 zur Hartäckerstraße 45.

Borromäusplatz, siehe Karl Borromäusplatz.

Borschkegasse IX. bei 20 u. 22 Lazarettg., end. b. Währinger Gürtel 12 u. 14.

Boschstraße XIX. bei 15 Mooslackeng., endet bei Bachofengasse 6 und 8.

Bossigasse XIII. beg. bei 59
Auhofstr. end., in der Rohr-
bacherstr.

Bowitschgasse XIII. bei 2 u. 4
Veitlisseng., end. b. Adolfs-
torgasse 7.

Bräuhausgasse V. zw. 57 u. 59
Ramperstorferstr. b. Johannag.
42, mündet bei 151 in die
Margaretenstraße.

Bräunerstraße I. vom Graben 12
zu Josefsplatz 5.

Brahmsplatz IV. bei Favoriten-
straße 20 durch die Tilgnerst.

Brambillagasse XI. zw. 13 u. 15
Kaiser-Ebersdorfer Straße bis
zum Seeschlachtweg.

Brandgasse II. Quergasse zw.
91 Schüttelstr. u. Valeriestr. 60.

Brandmayergasse V. b. Kohlg. 27
u. Siebenbrunnenplatz 5, end.
b. Margaretenzürtel 112.

Brandstätte I. zw. Stefanspl. 8
u. Tuchlauben 10 u. 12.

Brauergasse VI. zwisch. 68 u. 70
Gumpendorfer Straße u. 3 u. 5
Königseggasse.

Braungasse XVII. bei 9 und 11
Güpferringstraße, endet bei
Andergasse 11.

Braunhirschengasse XIV. zw. 86
u. 88 Sechshauser Str. und bei
83 u. 35 Schwendergasse.

- Braunhubergasse** XI. zw. 110 u. 112 Simmeringer Hauptstraße.
- Braunschweigasse** XIII. zw. 38b u. 38c Hietzinger Hauptstraße bis Hietzinger Kai 57.
- Braunspurgasse** X., Parallelg- z. Triester Str. b. Rotenhofg. endet Windtenstraße.
- Bröchergasse** XIX. zw. 173 u. 175 Sieveringer Straße.
- Brehmsstraße** XI. v. der Leber- straße 66 z. Geiselbergstr. 41.
- Breitegasse** VII. zw. Burggasse 3 u. 5 bis Siebensterngasse 2.
- Breitenfeldergasse** VIII. zw. 13 u. 15 Feldg., endet b. Hernalser- gürtel 12 u. 14.
- Breitenfurter Straße** XII. nächst d. Philadelphiabrücke, führt durch das ehem. Altmannsdorf z. Linienamt Atzgersdorf.
- Breitenleerstraße** XXI. (Kagran), b. 28 Kagranerplatz, endet in Breitenlee.
- Breitenseerstraße** XIII. b. Hüttel- dorfer Str. 100, endet Alteber- genstraße.
- Brestelgasse** XVI. bei 57 u. 59 Ottakringer Straße u. 28 u. 30 Lindauergasse.
- Brigittagasse** XX. v. Brigittapl. zw. 14 u. 15 bis Nordwest- bahnstraße 91.

Brigittaplatz XX. In denselben münden Othmarg., Gerhardusg. u. Raffaelgasse.

Brigittaspitz XX. Ende der Brigittenauer Lände bei der Josef Schemmerl-Brücke.

Brigittawald XX. zw. Jägerhaus, Uferbahnhof u. Brigittakapelle.

Brigittenauer Lände II. u. XX. bei Ob. Donaustr. 12 bis zum Brigittaspitz.

Bruckhaufen II. beg. oberh. der Kaiser Franz Josefsbrücke, end. unterh. der Nordbahnbrücke.

Brucknerstraße IV. b. 14 Schwarzenbergplatz, end. b. 3 Maderstraße.

Brudermannngasse XIII. von 15 Isbarygasse b. 24 Keißlergasse.

Brückengasse VI. bei 150 u. 152 Linke Wienzeile, führt zur Gumpendorfer Straße 105.

Brücklgasse VII. zw. Lerchenfelder Str. 79 u. 81 z. Badhausg. 2.

Brühlgasse XI. b. 299 u. 301 Kaiser-Ebersdorfer Straße zur Brühlwiese.

Brühlwiese XI. nächst d. Linienamt Kais.-Ebersdorf, begr. durch K.-Ebersdorfer Str. und Brühlgasse.

- Brünner Straße XXI.** (Floridsdorf). beg. b. 2 Am Spitz u. führt gegen Stammersdorf.
- Brünnbadgasse IX.** b. 34 Alserstraße., end. b. Borschkeg. 3.
- Brünnmühlgasse,** jetzt Gilgeg.
- Brüßlgasse XVI.** b. 86 Koppstr., endet 85 u. 87 Thaliastraße.
- Brunhildengasse XV.** b. Guntherstr. 10, end. Gablenzg. 41.
- Brunnengasse XVI.** b. 10 u. 12 Gablenzg. u. 23 u. 25 Ottakringerstraße.
- Buchbergergasse XXI.** v. Pragerstraße 121 b. Enzersdorferweg.
- Buchengasse X.** v. Absbergg. 8 zur Triesterstraße 9.
- Buchfeldgasse VIII.** zw. 11 u. 13 Florianig. und 8 u. 10 Josefstädter Straße.
- Buchleitengasse XVIII.** v. d. Geyerg. u. Hockeg. z. Restaur. Schafbergalpe.
- Budinskygasse XIX.** b. Krottenbachstraße 52, führt zum Erbsenbach.
- Bürgergasse X.** bei Bürgerpl. 4, endet 52 Gellertgasse.
- Bürgerplatz X.** in der Favoritenstraße 130, begrenzt v. Bucheng., Ettenreichg. u. Davidgasse.

- Bürgerspitalgasse VI.** zw. 30 u. 32 Linieng. u. 125 Mariahilfer Straße.
- Bürgerspitalwiese XI.** bei Döblerhofstr., end. Zippererstr. 12.
- Bujattigasse XIII.** bei 428 u. 430 Linzer Straße und endet bei Hüttelbergstraße 37.
- Bunsengasse XXI.** b. 40 Voltag., endet 78 Anton Störckgasse.
- Bureschgasse XXI.** führt von d. Wimpffeng. z. Siegesplatz 9.
- Burggasse VII.** beg. nächst d. Deutschen Volkstheater, b. d. Hofstallgeb., Hofstallstr. 1 u. end. b. Lerchenfelder Gürtel 2 und Neubaugürtel 56.
- Burghardt-gasse XX.** beginnt bei 16 Pappenheimgasse, endet bei 30 Adalbert Stifterstr.
- Burghardtweg XX.** bei 37 Burghardt-g., endet b. 4 Dietmayrg.
- Burghausengasse XVII.** bei 185 Hernalser Hauptstr., endet b. Kongreßplatz.
- Burgplatz, Äußerer,** vor d. k. k. Hofburg am Burgring.
- Burgplatz, Innerer,** s. Franzenspl.
- Burgring I.** von 23 Opernring b. z. Schmerlingplatz 9.

C

siehe auch K und Z.

Caldaragasse X. beg. bei Puchsbauung. u. endet in d. Tümalg

Camesinagasse I. zw. 3 u. 4 Hoher Markt u. zw. 6 u. 8 Landskrong.

Camillianergasse XIII. b. städt. Versorgungsheim, vom Versorgungsheimpl. z. Jagdschloßg.

Camillo Sittegasse XV. bei Guntherstr. 6 u. 8 bis Gablenzgasse 37 u. 39.

Canalettogasse XII. bei 54 Abmayerg. end. b. 3 Steinacker

Canisiusgasse IX. zw. 47 u. 49 Nußdorfer Str. bis Währinger Gürtel 130.

Canongasse XVIII. zw. 65 u. 67 Währinger Gürtel u. 79 u. 81 Währingerstr.

Canovagasse I. zw. 16 und 18 Kärntnerring u. Karlsplatz 6.

Cantacuzinostraße XII. bei 86 Meidlinger Hauptstr. schneidet Schönbrunner Allee endet in der Gaßmannstraße.

Capistrangasse VI. bei 18 Fillgraderg., end. 31 Mariahilfer Str.

Carrogasse XXI. (Groß-Jedlersdorf), v. Siemensstr. 347.

Casinopark XIII. b. 297 Linzer Str. bis 11 Hochsatzengasse.

- Castellezgasse** II. b. Obere Augartenstr. 1 bis Pfefferg. 2 u. v. Klangg. 1 bis Lessingg. 2.
- Castelligasse** V. b. 5 u. 7 Schloßg., führt zu Bacherplatz 14.
- Ceitesgasse** XVIII. bei 8 und 10 Hameaistr. und 16 Salmannsdorfer Straße.
- Chimanistraße** XIX. b. Billrothstr. 49 u. 51, endet Cottageg. 98.
- Christian Buchergasse** XXI. von Anton Störckg. 61 z. Schwarzlackenuau.
- Christinengasse** I. zw. 7 u. 9 Kolowratring, end. 2 Beethovenpl. und 6 Kantgasse.
- Christophgasse** V. zw. 64 u. 66 Reinprechtsdorferstr. u. 41 u. 43 Bräuhausgasse.
- Chrobakgasse** XV. beg. b. Hütteldorfer Straße 60 und endet bei Pilgerimgasse 11.
- Chrudnergasse** XIII. b. 153 u. 155 Lainzer Str. u. b. Hofwieseng. 8.
- Churhausgasse**, siehe Kurhausg.
- Chwallagasse** VI. v. Amerlingstraße 8 zu Schadekgasse 31.
- Clemens Hofibauerplatz** XVII. b. d. Rede n prioristenkirche, zw. Wichtelg. und Kulmg.
- Clementinengasse** XV. zw. 7 u. 9 Mariahilfer Gürtel, mündet bei Mariahilfer Straße 179 und 181.

Clerfaytgasse XVII. zw. 128 u. 130 Hernalser Hauptstraße, mündet in die Rötzergasse.

Clusiusgasse IX. von 18 Rotenlöweng. zu 43 u. 45 Elisabethpromenade.

Cobdengasse I. zw. 5 u. 7 Liebenbergg. u. 6 u. 8 Zedlitzg.

Cobenzl XIX. nächst der Zahnradbahnstation Krapfenwaldl.

Cobenzlgasse XIX. b. 2 Langackergasse, endet im Walde.

Coburgbastei I. v. Weihburgg. 27 bis Liebenberggasse 2.

Colloredogasse XVIII. zw. 47 u. 49 Gymnasiumstr. u. 8 u. 10 Hochschulstraße.

Columbusgasse X. v. Columbusplatz 2 u. 3, führt bis Salvatorianerplatz.

Columbusplatz X. b. 86 Favoritenstr. u. 19 Laxenburger Str.

Comeniusgasse XVII. b. 122 Hernalser Hauptstraße, endet bei Roggendorfgasse.

Concordiaplatz I. zw. d. Neutorg., Salzgries, Tiefer Graben, Börsegasse u. Heinrichsgasse.

Corneliusgasse VI. bei Gumpendorfer Str. 63F bis Magdalenenstraße 24.

Costagasse XV. beg. b. Hütteldorferstr. 24 u. end. b. Tellg.

- Costenobleasse** XIII. zw. 123 u. 125 Hietzinger Hauptstraße z. Trazerberggasse.
- Cothmanstraße** XII. beginnt b. Wienerbergstr. 20 u. endet b. 10 Unter-Meidlinger Straße.
- Cottagegasse** XVIII. u. XIX. zw. 68 u. 70 Gentzgasse u. 23 u. 25 Colloredog., end. bei Krottenbachstraße 4—6.
- Csardastraße** II. b. Waldsteingartenstr. end. Südportalstr.
- Cumberlandstraße** XIII. b. 9 Beckmannng., endet Zehetnerg.
- Curlandgasse** XVII. bei 19 u. 21 Braung. (Dornbach).
- Custozzagasse** III. b. 29 Löweng. z. Unt. Weißgärberstr. 24.
- Czapkagasse** III. b. 9 Gärtnerg.
- Czatoryskigasse** XVII. u. XVIII. beg. bei Kreuzgassenbrücke, schneidet Schöffelg. u. end. b. Krenngasse 2.
- Czermakgasse** XVIII. b. Ranftlg. 14, schneid. b. 13 u. 15 There-siengasse, end. 11 Währinger Gürtel.
- Czerningasse** II. zw. 34 u. 36 Praterstraße u. 12 u. 14 Fran-zenbrückenstraße.
- Czerninpassage** II. zw. Czerning. 9 u. Praterstraße 52.

Czerninplatz II. bei Czerning. 7
und 11B, Lichtenauerg. 2 und
Fruchtgasse 2.

D.

Dadlergasse XIV. bei 30 und 32
Grimmg. b. 217 Mariahilfer Str.

Daffingerstraße III. zw. Lisztstr.
und Rennweg.

Damböckgasse VI. zw. 24 u. 26
Esterhazygasse u. Amerling-
straße 11 und 13.

Dammhaufen II. am rechten
Donauufer, von d. Aspernallee
bis zum Grünhaufen.

Dammstraße XX. v. d. Wallen-
steinstr. 53 u. 55 b. Leipziger
Straße 62 und 64.

Dampfbadgasse XVI. b. Thalia-
straße 76 u. 78 b. Grüllemeier-
gasse 7 und 9.

Dampfgasse X. b. Laxenburger-
straße 14 zu Sonnleithnerg. 7.

Dampfmühlgasse XI. zw. 20 u. 22
Simmeringer Hauptstr., endet
bei 19 Am Kanal.

Dampfschiffstraße III. b. Hintere
Zollamtsstr. 1 b. Ob. Viaduktg. 2,
längs des Donaukanals.

Dampierrestraße XIII. beginnt
Hüttenfelder Straße 126, endet
Leyserstraße.

- Danhausergasse** IV. zw. 5 und 6 Mayer, ofg. u. 4 u. 6 Walterg.
- Dankwartgasse** XV. beg. bei Vogelweidplatz 9 und endet Markgraf Rüdigerstraße 18.
- Dapontegasse** III. v. d. Ungarg. 55 zum Arenbergring 17.
- Daringergasse** XIX. b. i 38 Sieveringer Str., führt z. Grinzinger Allee 17.
- Darwingasse** II. zw. 62 und 64 Taborstraße und Nordbahnstraße 44 u. 46.
- Daungasse** VIII. zw. 34 u. 36 Laudong. u. 24 u. 26 Skodag.
- Davidgasse** X. b. Bürgerplatz 10; Laxenburger Str. 87 u. Anhaberplatz 1 bis Triester Straße 23.
- Deckergasse** XII. zweigt parallel z. Neuwallg. ab u. münd. gegenüber d. Canalettog. in die Abmayergasse.
- Degengasse** XVI b. Ganstererg. 15 u. 17 u. Klopstockg. bis Sandleitengasse.
- Dehnegasse** XIII. b. Rosentalg. 6 u. 8, endet beim Dehnepark.
- Deingasse** XXI. v. Prager Str. 111 bis Michtnergasse.
- Deinhardsteingasse** XVI. von der Thaliast. 62 u. Rich. Wagnerpl. 18 bis Ottakringer Str. 67 u. 69.

- Demmergasse XXI.** beginnt bei
7 Immeng. u. end. a. d. Anton
Urbangasse.
- Dempschergasse XVIII.** zwischen
Blumengasse 10 und 12 und
Antonigasse 17 u. 19.
- Denglergasse XIV.** zw. 182 u. 184
Mariahilfer Straße bis 3 und 5
Avedikstraße.
- Denisgasse XX.** bei Weberg. 13
u. 15 und Pappenheimg. 4.
- De Quergasse XVII.** zw. 1 u. 3
Artariastr., end. Zufahrtsstr.
zum Hameau.
- Dettergasse XVI.** b. Friedmanng.
6 u. 8 u. Schellhammerg. 9. u. 11.
- Deutschmeisterplatz I.** bei
Schottenring 25 u. Maria
Theresienstr. 26.
- Deutschmeisterstraße XII.** zw.
38 u. 40 Rosenhügelstr., führt
zur Kernstraße.
- Deutschordenstraße XIII.** zw. 44
und 46 Hackinger Straße bis
Linzer Straße.
- Diabelligasse XIII.** b. Auhofstr.
141 u. 142 u. Glasauerg. 34 u. 36.
- Dianagasse III.** zw. 15 u. 17
Löweng. u. 6 u. 8 Adamsg.
- Diefenbachgasse XIV.** beginnt b.
Pfeifferg. 1 und endet bei 262
Linke Wienzeile.

- Diehlgasse** V. beg. b. Fendig. 32 u. 34 u. end. b. Margaretenstraße 145 u. Hundsturmer Platz 13.
- Diemgasse** XIX. zw. 144 u. 146 Heiligenstädterstr., endet 43 Boschstraße.
- Diepoldplatz** XVII. b. Leopold Ernstg. 46 u. 52 u. Lacknerg. 39 und 50.
- Diesterweggasse** XIII. beginnt b. Hadikg. 58 u. 60, münd. in die Linzer Straße bei 105 u. 107.
- Dietmayrgasse** XX. v. d. Brigittenauer Lände 166 u. 168.
- Dietrichgasse** III. beg. b. Wassergasse 1, endet Kaiser Josefsbrücke—Schlachthausgasse.
- Dietrichsteingasse** IX. zw. 28 u. 30 Wasag. u. 29 u. 31 Liechtensteinstraße.
- Dingelstedtgasse** XV. zw. Palmg. 1 u. Clementineng. 14 u. Talg. 2.
- Dionysius Andrassystraße** XIX. v. d. Silberg. 28 u. 30 z. Formanekgasse.
- Dißberggasse** III. b. Pfefferhofg. 3 zu Löwengasse 4.
- Ditscheinerergasse** III. beg. b. 9 u. 11 Invalidenstr., end. b. 12 u. 14 Unt. Viaduktgasse
- Dittersdorfgasse** XVII zwischen Hernalser Hauptstr. 172 und Richthausenstraße 13.

- Dittesgasse** XVIII. u. XIX. bei 78 Gentsg., schneid Hofstattg., wird dann d. Gärten unterbrochen; Fortsetzung mit 25 u. 28 b. 54 u. 56 Sternwartestr., schneid. b. 42 Hasenauerstr. u. end. b. Felix Mottlstr. 45 u. 47.
- Dittmannngasse** XI. zw. 95 u. 97, Simmeringer Hauptstr., end. b. Simmeringer Bräuhaus.
- Doblhoffgasse** I. v. Reichsratsstraße 5 b. Auerspergstraße 6.
- Döblergasse** VII., zw. 40 und 42 Neustiftg. und zw. 39 und 41 Lerchenfelderstraße.
- Döblerhofstraße** XI. zw. 1 und 3 Simmeringer Hauptstr. bis 31 Eyzinggasse.
- Döblinger Gürtel** XIX. Fortsetzung d. Währinger Gürtels, endet bei 27 Heiligenstädter Str.
- Döblinger Hauptstraße** XIX beg. am Ende d. Nußdorfer Str. (IX. Bez.), endet bei Hohe Warte.
- Dörffelstraße** XII. b. Wilhelmstr. 23 u. b. Eichenstr. 46.
- Dr. Albert Geßmannngasse** XXI. (Strebersdorf) bei 141 und 148 Rußbergstraße.
- Dr. Karl Luegerplatz** I. zw. dem Neuen Rathause, d. Universität, d. Franzensring u. Parlament.
- Dollinergasse** XIX. zw. 17 u. 19 Gatterburgg. u. 4 u. 6 Würthg.

- Domgasse I.** zw. 2 u. 4 Schulerstr. u. b. Grünangergasse 1.
- Dominikanerbastei I.** b. Wollzeile 37 bis Franz Josefskai 9.
- Dominikanergasse VI.** zw. 115 u. 117 Gumpendorfer Straße u. 6 und 8 Morizgasse.
- Dommayergasse XIII.** bei Auhofstr. 2, end. b. 5 Hietzinger Kai.
- Dommesgasse XI.** zw. 100A und 102 Simmeringer Hauptstr., end. am Wr.-Neustädter Kanal.
- Donaueschingenstraße XX.** bei 37 Universumstr., endet am Handelskai.
- Donaufelder Straße XXI.** v. Bismarckplatz 14 bis zur Wagramer Straße.
- Donaulände III. u. XI.** bei der Kaiser Josefbrücke, längs des rechten Donaukanalufers bis Meichlstraße im XI. Bez.
- Donauuferbahnstraße II.** a. recht. Donauufer, längs d. Donauuferbahn z. Handelskai 9.
- Donnergasse I.** zwischen 18 u. 20 Kärtner Straße und zw. 3 u. 4 Neuer Markt.
- Dopplergasse XI** zw. 11 u. 13 Molitorg. b. Schneiderg. 14.
- Dorfgasse XI.** b. 49 Kopalg., end. bei 143 Simmeringer Hauptstr.

- Dornbacher Straße XVII.** Forts.
d. Hernalser Hptstr., b Güpfer-
lingstr. 29 z. Klampfelbergg. 1.
- Dornerplatz XVII.** begrenzt durch
Kalvarienbergg., Blumeng. u.
Leopold Ernstgasse.
- Dorotheergasse I.** zw. 10 u. 11
Graben u. b. Augustinerstr. 2.
- D'Orsaygasse IX.** zw. 17 u. 19
Pramerg. und Seeg. 18 u. 20.
- Drachengasse I.** zw. 14 u. 16
Fleischmarkt.
- Drahtgasse I.** zw. Judenplatz 6
und Am Hof 11.
- Draschegasse XII.** zw. Breiten-
furter Str. 1 u. 1B, führt zu
34 Wienerbergstraße.
- Draskovichgasse XIII. u. XV.** b.
18 u. 20 Breitenseer Str. u. end.
bei Minciostr. u. Oeverseestr.
- Draxlergasse XIII.** b. Helmes-
bergg. 8 b. Lautensack-
gasse 29 u. 31.
- Drechslergasse XIII.** bei Linzer
Straße 52, ist teilweise unter-
brochen, end. Hütteldorfer
Straße 145.
- Dreherstraße XI.** v. 1 u. 3 Münnich-
platz b. Schwechater Hauptstr.
- Dreihackengasse IX.** zw. 29 u. 31
Nußdorfer Straße und 4 und 6
Sobieskigasse.

- Dreihausgasse** XIV. zw. 92 u. 94
Sechshauser Straße bis 37 u. 39
Schwendergasse.
- Dreihufeisengasse** VI. zw. 7 u. 9
Getreidemarkt u. zw. 13 u. 15
Gumpendorfer Straße.
- Dresdner Straße** II. u. XX. beg. b.
Schottenaustr. 18, kreuzt
Stromstr., Marchfeldstr. und
Hochstädtplatz und endet bei
Nordbahnstraße 2.
- Dreyhausenstraße** XIII. b. Amort-
gasse 37 u. Hütteldorfer Str. 197.
- Drischützgasse** XI. b. Sedlitzkyg.,
end. b. d. Geiselbergstr. 53.
- Drorygasse** III. bei Erdberger
Lände 36 u. Dietrichg. 41 u.
zw. 79 u. 81 Erdbergerstraße.
- Dückegasse** XXI. beg. Donau-
felder Str. u. end. a. Haideweg.
- Dürauergasse** XVII. Fortsetzung
d. Albrechtskreithg., end. bei
Sanaleiteng. 68.
- Dürergasse** VI. zw. 5 und 7
Joanellig. bis Kaunitzg. 9.
- Dürnkrotplatz** II. zw. Engerthstr.
165 u. 167 u. Vorgartenstr.
- Dürnbacherstraße** XI. b. Simme-
ringer Hauptstr. 195 u. 197,
end. Dürnbacherstiege.
- Dürwaringstraße** XVIII. beg. b. d.
Gersthofer Str. 129 u. end. a. d.
Bezirksgrenze des XVII. und
XVIII. Bezirkes.

- Dumbastraße I.** zwischen 14 u. 16
Kärntnerring u. 5 u. 6 Karl-pl.
- Dunklergasse XII.** b. 59 Gaudenz-
dorfer Gürtel und endet bei
Kobinger. 1.
- Durchlaufstraße XX.** bei 16A
Hellwagstr. endet Donau-
eschingenstr. 7.

E.

- Ebendorferstraße I.** zw. 5 u. 7
Universitätsstraße und 4 u. 6
Felderstraße.
- Eberigasse II.** b. 100 u. 102 Tabor-
straße bis 14 Nordbahnstraße.
- Eckartsaugasse XII.** b. 54 Hetzen-
dorfer Str. u. 72 Altmannsdorfer
Straße.
- Eckertgasse X.** zw. Gudrunstr.
173 u. 175, end. i. d. Quellen-
straße 118.
- Eckm Innergasse XVI.** b. 32 u. 34
Friedrich Kaiserg u. 6 Johann
Nepomuk Berg, rplatz.
- Eckpergasse XVIII.** beg. bei
Herbeckstr. 112, end. am Dür-
waringgraben.
- Edelhofgasse XVIII.** zw. 26 u. 28
Gentzg. u. Anastasius Grün-
gasse 25 u. 27.
- Edergasse XXI.** (Groß-Jedlers-
dorf), beg. gegenüb. Brünner-
straße 141 u. end. b. Berzeliusg.

- Eduard Fischergasse** XXI. b. d. Erzherzog Karlstraße 58.
- Eduardgasse** XVIII. zw. 26 u. 28 Antonig. u. 39 u. 41 Staudg.
- Eduard Jaegergasse** XIII. bei 2 Speisingerstr. b. 1 Ant. Langerg.
- Eduard Kleingasse** XIII. bei 2 Hietzinger Hauptstr. bis 8 Dommayergasse.
- Effingergasse** XVI. bei 49 u. 51 Wattg., endet Heiger einstr.
- Eggerthgasse** VI. von der Linken Wienzeile 68—70 b. Kaunitzg. 3.
- Eglseegasse** XII. zw. 65 und 67 Hetzendorfer Straße, endet b. Südbahndamm.
- Ehamgasse** XI. b. Herderplatz 1, endet in die Felder.
- Ehrenfelsgasse** XII. b. 26 Tivolig. u. b. 279 Schönbrunner Straße.
- Ehrensteingasse** XXI. bei Wimpffengasse 1, endet am Siegesplatz 4.
- Eibesbrunnnergasse** XII. beg. bei der Wienerbergstraße, führt durch d. Meidlinger Friedhof zur Südbahnstrecke.
- Eichelhofstraße** XIX. b. 17 Hackhoferg., end. i. d. Weinbergen.
- Eichendorffgasse** XIX. beg. 84 Cottageg., endet nächst d. Karl Ludwigstraße.
- Eichenstraße** XII. v. Gaudenzdf. Gürtel 1 bis Wilhelmstr. 76.

Einsiedelei XIII. bei Stock im Weg 1, a. Ende der Einsiedeleigasse.

Einsiedeleigasse XIII. b. 147 u. 149 Hietzinger Hauptstr. bis Gemeindeberggasse.

Einsiedlergasse V. beginnt am Margaretengürtel, schneid. bei 74 und 76 Siebenbrunneng. u. end. b. Margaretenstr. 143.

Einsiedlerplatz V. zwisch. Einsiedlerg. 48 u. 50 u. Arbeiterg.

Einwanggasse XIII. bei 76 u. 78 Hadikg. end. beim Penzinger Friedhof.

Eipeldauer Straße XXI. beginnt als Fortsetzg. der Siemensstr. bei 91 Leopoldauer Platz und end. a. d. Wagrainer Straße.

Eisenbahnstraße XIX. bei Mooslackeng., end. bei 176 u. 178 Heiligenstädter Straße.

Eisengasse IX. bei 10 Gießerg., schneid. Währinger Str. bei 57 u. 66 u. end. bei 11 Sechschimmelgasse.

Eisenmengerergasse XIX. bei 74 Weinberggasse.

Eisenstadtplatz X. nächst Laaer Straße bei Wieselburger- und Tyrnauer- Gasse.

Eisernenhandgasse XIX. bei St. Georgsplatz 2 u. 3, end. b. Waldgrabenweg a. Kahlenberg.

- Eisnergasse** XVI. b. 97 und 99
Ottakringer Straße bei Thalia-
straße 82.
- Eisteichstraße** XI. verbindet die
Kopalg. mit 17 Zippererstraße.
- Eisvogelgasse** VI. bei Linke
Wienzeile 184 bis Gumpen-
dorfer Straße 145.
- Eitelbergergasse** XIII. zw. 44 u.
46 Lainzer Straße u. 41 und 43
Hietzinger Hauptstraße.
- Elisabethpromenade** IX. a. Donau-
kanal, v. Maria Theresienstraße
21 bis Alserbachstraße 32.
- Elisabethstraße** I. zw. 42 und 44
Kärntnerstr. und Babenberger-
straße 3 und 5.
- Elmargasse** XIX. b. Barawitzkag.
12, end. am Fußballspielplatz
Hohe Warte.
- Elsniggasse** XII. zw. 89 und 91
Breitenfurter Straße.
- Elßbergasse** XIII. v. 50 u. 52
Lainzer Straße bis Hietzinger
Hauptstraße 49.
- Elterleinplatz** XVII. b. Hernalser
Hauptstraße 76 und 67 und
Hormayrgasse 1.
- Embelgasse** V. beg. b. Sieben-
brunnengeldg., schneid. Mar-
garetenstraße bei 139 u. end.
bei Bräuhausgasse 65.
- Emiliegasse** II. bei Heleneng. 8
entlang der Verbindungsbahn.

- Enekelstraße** XVI. v. Gutraterplatz zur Ottakringerstr. 201.
- Engelgasse** VI. zwisch. 20 und 22 Linke Wienzeile u. 15 und 17 Dreihufeisengasse.
- Engesberggasse** III. v. Neulinggasse 11 zur Dapontegasse 8.
- Engerthstraße** II. und XX. von Kaiserplatz zur Aspernallee, schneidet die Innstraße.
- Enkplatz** XI. zwisch. 74 und 76 Simmeringer Hauptstraße und bei Sedlitzkygasse 23.
- Ennsgasse** II. Quergasse zwisch. Erzherzog Karlplatz 12 und Engerthstraße 194 zum Stern-eckplatz 9.
- Enzeisberggasse** XVII. verb. Promenadegasse 13 mit Heu-berggasse 26.
- Enzersdorfer Weg** XXI. von Michtnergasse 11 bis zur Schwarzlackenau.
- Enzingergasse** VII. zw. 117 und 119 Lerchenfelder Straße.
- Erbsenbachgasse** XIX. zwisch. 81 Sieveringer Straße und endet am sogenannten Brünndlweg.
- Erdberger Lände** III. v. d. Sofienbrücke b. z. Kaiser Josefsbrücke am rechtseit. Donaukanalufer.
- Erdberger Mais** III. am Ende d. Erdbergstr., zw. Donaulände,

Guglg., Rundweg u. Würtz-
lerstraße.

Erdbergstraße III. zw. 51 u. 53
Landstraße Hauptstr., schneid.
Nottendorferg. u. Schlacht-
hausg. 14 u. 16, end. b. d.
Wienergärten im Erdberger
Mais.

Erdbrustgasse XVI. v. 242 Otta-
kringer Straße, end. i. d. Galit-
zinstr. b. d. Katharinenruhe
im Liebhartstal.

Erlachgasse X. b. Thavonatg. 6,
schneid. d. Favoritenstr. 101
u. d. Laxenburger Straße b 57 u.
59 u. münd. Sonnleithnerg. 19.

Erlachplatz X. zw. Gudrunstr.,
Alxingerg., Erlachg. u. Van der
Nüllgasse.

Erlafstraße II. zw. 12 u. 13
Sterneckplatz z. Wolmutstr. 10.

Erlgasse XII. beg. bei 9 Pohlgl.
mit Nr. 20 u. endet in die
Koppreitergasse 22.

Erndtgasse XVIII. b. Herbeck-
straße 50, teilw. durch Felder
unterbr., Forts. i. d. Bastieng.,
endet Gersthofer Straße 113.

Eroicagasse XIX. b Pfarrpl. 1,
endet Nußberggasse.

Ertlgasse I. zw. 11 u. 13 Roten-
turmstr. u. b. Bauernmarkt 16.

- Erzbischofsgasse XIII.** b. 2 u. 4 Vitusg. u. end. b. Promenade-
weg bei d. Tiergartenmauer.
- Erzherzog Johannplatz X.** b. d. Troststr. u. Windtenstr., nächst
der Infanteriekaserne.
- Erzherzog Karlplatz II.** v. der Kronprinz Rudolfsbrücke zw.
Kronprinz Rudolfsstr., Handelskai, Engerthstr., Ennsgr.
- Erzherzog Karlstraße XXI.** beg.
bei 52 Wagramer Straße u. end.
120 Aspernstraße.
- Eschenbachgasse I.** zw. 23 Opern-
ring u. 1 Burgring z. Getreide-
markt 12 und 14.
- Eslarngasse III.** bei Landstraße
Hauptstraße 122; v. 10—18 u.
13—21 durch eingefr. Gärten
unterbr., schneid. Klimschg.
b. 10, bis Rennweg 67.
- Essiggasse I.** zw. 11 u. 13 Woll-
zeile u. 8 u. 10 Bäckerstraße.
- Estegasse III.** b. 23 u. 25 Land-
straße Hauptstr., endet i. die
Marxergasse.
- Esteplatz III.** i. Zuge d. Esteg.
- Eßlinggasse I.** b. 53 Franz Josefs-
kai zu Börseplatz 3.
- Esterházygasse VI.** b. 96 u. 98
Linke Wienzeile, schneidet d.
Magdalenenstr. b. 27, d. Gum-
pendorfer Straße b. 67 u. führt
z. Mariahilferstraße 83.

Ettenreichgasse X. Am Bürgerplatz 9 z. Windtenstraße.

Ettingshausengasse XIX. beg b. Hohenwartplatz nächst der neuen Kirche.

Etzelstraße III. verb. Erdbergstraße mit Dietrichg. bei Wällischg.

Eugengasse X. bei Gellertg. 15, schneid. Favoritenstr. b. 103, Laxenburger Straße b. 63 und mündet b. 27 i. d. Sonnleithnerg.

Eugenplatz X. b. Favoritenstr. 122, Eugeng., Senefelderg. u. Erlachgasse.

Exnergasse XVIII. zw. 91 u. 93 Währinger Gürtel, mündet in die Semperstraße 20 u. 22.

Eyblergasse XVIII. b. Neustift am Walde 58 und Rathstr. 37 u. 41.

Eyzinggasse XI. b. 2 Meichlstr., endet b. städt. Gaswerke.

F.

Fabiganstraße XI. b. Hasenleitengasse 55, endet in den Feldern.

Fabriksgasse XII. b. Schönbrunner Straße 228 und bei 229 Rechte Wienzeile.

Fännergasse XXI. v. d. Floridsdorfer Hauptstr. 1 zum Kielmannseggweg.

- Färbergasse** I. b. Am Hof 10 zu Wipplingerstraße 17 u. 19.
- Fahnengasse** I. zw. 5 u. 7 Wallnerstraße u. 6 u. 8 Herreng.
- Fahrbachgasse** XXI. bei 21 Franklinstraße zu 20 Schloßhofer Straße.
- Falkestraße** I. zw. Stubenring 18 und Dominikanerbastei 6.
- Fallgasse** VI. b. Moliardg. 65 end. zw. 158 u. 160 Linke Wienzeile.
- Fasangartengasse** XIII. b. 149 u. 151 Lainzer Straße, entlang des neuen Invalidenhauses.
- Fasangasse** III. b. 24 Rennweg, endet 11 Landstraßer Gürtel.
- Faschinggasse** XXI. (Aspern) b. Erzherzog Karlstr. 237 gegen Aspernstraße.
- Fasholdgasse** XIII. zw. 11 u. 13 Altg. u. 10 u. 12 Trauttmandorffgasse.
- Faßziehergasse** VII. v. 1 Gardeg. bis Neustiftgasse 13 u. 15.
- Favoritenplatz** IV. zwischen 47 Favoritenstr. u. 44 Wiedner Gürtel.
- Favoritenstraße** IV. u. X. beg. b. 19 Wiedner Hauptstr., führt über den Favoritenplatz durch den Südbahnviadukt u. endet bei Linienamt Rothneusiedl.

Fechtergasse IX. zw. 52 u. 51
Liechtensteinstraße u. Franz
Josefbahnstraße.

Fehlingergasse XIII. zw. 49 u. 51
Speisinger Straße, führt zu
„Bei den Meierhöfen“.

Feilergasse XIX. zw. 13 und 15
Cobenzlg. u. 18 u. 20 Himmelstr.

Feilplatz XIII. bei Spalartg. 1,
Grassig. u. b. 11 u. 13 Breiten-
seer Straße.

Feistmantelgasse XVIII. zw. d.
Hochschule f. Bodenkultur u.
Türkenschanzpark bei Hoch-
schulstraße 17.

Feitsingergasse XXI. (Aspern),
v. d. Oberdorfstr. z. Heldenpl.

Felberstraße XIV. u. XV. beg. b.
Neubaugürtel 1, end. b. John-
straße u. Hofallee 3.

Felbigergasse XIII. beginnt bei
Ameisg., schneidet Gusen-
leithnerg., b. 8 Wadhhausenstr.
u. endet Linzer Straße.

Felderstraße I. b. Dr. Karl
Luegerplatz, end. b. Friedrich
Schmidtplatz 1.

Feldgasse VIII. zw. 46 und 48
Florianig., führt zu 49 und 51
Alserstraße.

Feldkellergasse XIII. zw. 39 u. 41
Speisinger Straße, end. Hetzen-
dorfer Straße.

Feldmühlgasse XIII. zw. 84 u. 86
Hietzinger Hauptstr. u. 49 u.
51 Auhofstr.

Felix Dahnstraße XVIII. beg. i.
d. Krottenbachstr. und endet
in der Gersthofer Straße.

Felix Mottl-Straße XIX. bei 67
Gymnasiumstr. u. 32 Hoch-
schulstraße.

Felsgasse XI. b. Sedlitzky-
gasse 16 u. 18, end. Lorystr. 13.

Fendigasse V. b. 9 und 11 Rein-
prechtsdorferstr., endet Diehl-
gasse 2.

Fenzlgasse XIII. und XIV. zw.
Felberstr. 110 u. 112, end. zw.
Missindorfstr. 10 u. 12.

Ferchenbauergasse XXI. (Florids-
dorf), v. Prager Straße 19 b.
zur Jedleseer Straße.

Ferchergasse XVII. b. Schadina-
gasse, endet Schuttheßgasse.

Ferdinandstraße II. zw. 8 u. 10
Praterstr. und bei 35 Untere
Donaustraße.

Ferdinand Wolf-Park XIII. vor
der Station Hütteldorf-Bad.

Fernkornngasse X. b. 55 Dampf-
gasse, schneidet d. Gudrunstr.
bei 176, endet Windtenstraße.

Ferrogasse XVIII. zw. Gerst-
hofer Straße 39, mündet Wit-
hauergasse bei 17.

Ferstelgasse IX. v. Maximilianplatz 9 zur Garnisonsg. 12.

Feßtgasse XVI. beg. 74 und 76 Thaliastr., end. 83 Ottakringer Straße.

Feuchterslebengasse X. Parallelg. der Kudlichgasse, mündet bei Laaer Straße 21.

Feuerbachstraße II. v. Ilgpl. 3 zum städt. Reservegarten.

Feuerwerkswiese II. links v. d. Ausstellungsstr., zwischen d. Viadukt u. d. Feuerbachstr.

Fichtegasse I. beg. b. Seilerstätte 17, schneidet bei 4 u. 6 u. b. 3 u. 5 Kolowratring, führt zu 4 Kantgasse.

Fichtnergasse XIII. v. d. Reichgasse 20 z. Hietzinger Hauptstraße 51A.

Fickeysstraße XI. b. Simmeringer Hauptstr. 152, end. am Wiener-Neustädter Kanal.

Fillenbaumgasse XXI. (Strebersdorf), beg. bei Lang-Enzersdorfer Straße 109.

Fillgradergasse VI. b. Gumpendorfer Straße 20 u. 22.

Finsenstraße XVI. verb. Steinhofstraße mit Flötzersteig.

Firmiengasse XIII. b. Hietzinger Hauptstr. 174, schneidet Auhofstraße bei 153 und 148 u. end. Hietzinger Kai.

Fischergasse II. zw. 6 u. 8 Ferdinandstraße u. 15 u. 17 Unt. Donaustraße.

Fischerstiege I. zw. 9 u. 11 Salzgries zu 8 u. 10 Salvatorg.

Fischhof I. Zugang v. Rotg. 7.

Flachgasse XIII. u. XIV. b. 28 u. 30 Linzer Straße bis Hütteldorferstraße 103.

Fleischmanngasse IV., zw. 48 u. 50 Wiedner Hauptstraße bis Hechtengasse 9.

Fleischmarkt I. beg. b. Judeng. 9, schneid. Rotenturmstr. bei 18 u. end. Postg. 15.

Flemminggasse XIX. zweigt von der Karthäuserg. ab, kreuzt Brecherg. bei 11.

Fleschgasse XIII. zw. 48 u. 50 Hietzinger Hauptstr. und bei Hietzinger Kai 93.

Flötzersteig XIII. u. XVI. beg. bei d. Montleartstr., führt am Wilhelminenspital vorbei, v. da zur Zufahrtsstr. „Steinhof“ u. endet b. 362 Linzer Straße.

Floragasse IV. zw. 12 und 14 Favoritenstr. u. 35 u. 37 Wiedner Hauptstraße.

Florianigasse VIII. zw. 7 u. Landesgerichtsstr. b. Uhlpl. 1.

Floridsdorfer Hauptstraße XXI. beg. a. d. Kaiser Franz Josefsbrücke u. end. Am Spitz 8.

Floridusgasse XXI. (Floridsdorf),
b. 6 Morellig., end. nächst d.
Stephensong.

Floßgasse II. zw. 69 u. 71 Obere
Donaustr. u. Kleine Schiffg. 28.

Flotowgasse XIX. b. 36 Krotten-
bachstr. bis 11 Weinbergg.

Fluchtgasse IX. zw. 7 u. 9 Nuß-
dorfer Straße und 3 u. 5 Fuchs-
thallergasse.

Flurgasse XIII. b. Girzenbergg.
1 u. 3, end. am Girzenberg.

Flurschützstraße XII. v. Gau-
denzdorfer Gürtel bis 57 Aß-
mayergasse.

Fockygasse XII. b. Fröhlichpl. 6,
schneid. Steinbauerg. bei 25
und endet Eichenstraße.

Förstergasse II. v. Rembrandt-
straße 14 und 16 zur Unt. Au-
gartenstraße 11.

Formanekgasse XIX. beginnt b.
Ruthg. 15, endet Silberg. 52.

Forsthausgasse XX. v. d. Bri-
gittenauer Lände bei 226, end.
am Kaiserplatz.

Forstnergasse XXI. (Kagran),
b. 86 Zillinggasse.

Frankenberggasse IV. zw. Karlsg.
16 u. 18, Rainerpl. 3 u. Wied-
ner Hauptstraße 13.

Frankgasse IX. v. Maximilian-
platz 6 u. 7 zur Garelligasse.

- Franklinstraße XXI.** (Floridsdorf) beg. Am Spitz 8 u. end. am Leopoldsplatz.
- Franz Boosgasse XIII.** bei Amalienstr. 29 u. 31, führt zur Stadtbahnstation Ober St. Veit.
- Franz Emerichgasse XII.** b. 251 Schönbrunnerstraße.
- Franzensbrückenstraße II.** bei 78 Praterstr. b. z. Franzensbrücke.
- Franzensgasse V.** b. Margaretenstraße 60, führt zu 43 und 45 Rechte Wienzeile.
- Franzensplatz I.,** innerhalb der k. k. Hofburg.
- Franzensring I.** vom Schmerlingplatz b. z. Schottengasse 11, zw. Burgring und Schottenring.
- Franz Glaser-Gasse XVII.** v. 13 Anderg. b. Wilhelminenberg.
- Franziskanerplatz I.** zw. 22 u. 24 Singerstr. u. 12 u. 14 Weihburgg.
- Franz Josefbahnstraße IX.** bei Althanplatz 2 b. Liechtensteinstraße 106.
- Franz Josef-Kai I.** Donaukanal-ufer, v. der Aspernbrücke bis Augartenbrücke.
- Franz Josefs-Land II.** an der Wagrainer Straße.
- Franz Josef-Straße XXI.** v. 17 u. 19 Brünner Str. z. Gerichtsweg 2.
- Franz Karl-Straße XIII.** b. 3 u. 5 Gheleng., führt z. Einsiedelei.

- Franz Karl-Straße** XVII. beg. a. Ende der Neuwaldegger Straße und endet bei Halterbach an der Grenze des XIII. Bez.
- Franz Peyerl-Gasse** XVI. von d. Seeböckg. 36 z. Kongreßplatz.
- Franz Schuh-Gasse** X. bei 7 Quarinplatz, end. 69 Triester Straße.
- Franz Ziegler-Gasse** XXI. (Floridsdorf), v. Schloßhofer Straße 23 zu Holzmeistergasse 12.
- Franzosengraben** III. zw. 2382 u. 2227 Donaulände bis Döblerhofstraße 4 im XI. Bez.
- Frauenfelderplatz** XVII. im Zuge der Frauenfelderstraße zw. Hernalser Hauptstr. u. Alszeile einers. u. Beringg. u. Halirschg. anderseits.
- Frauenfelderstraße** XVII. bei Beringg. 25, end. Kainzg. 26.
- Frauengasse** XVII. zw. 82 u. 84 Otakringer Straße und bei Geblergasse 78.
- Frauenheimgasse** XII. b. Bischoffgasse 10, end. b. Dreherpark.
- Frauenstiftgasse** XXI. (Groß-Jedlersdorf), beg. b. d. Amtsstraße 1 u. endet bei Brünner Straße 139.
- Fraunhofergasse** XXI. (Floridsdorf) zw. Jedleseer Str. und Lebnergasse.

Freibadgasse XX. verb. Winterg.
mit der Dammstraße.

Freihofgasse XIX. b. 12 u. 14
Hackhofeig. u. b. Heiligen-
städter Straße 203.

Freilagergasse II. zu Heleneng.
u. Franzensbrückenstraße 15.

Freisingergasse I. von 8 Gold-
schmidg. z. Petersplatz.

Freudenau II. am Ende d. Prater
Hauptallee v. linken Ufer des
Donaukanal b. z. sog. Praterreck.

Freudenauer Hafenstraße II. Ver-
längerung d. Hafenzufahrtsstr.,
führt zum Winterhafen.

Freundgasse IV. zw. 35 u. 37
Margaretenstr. und 16 und 18
Schäffergasse.

Freyenthurm-gasse XIII. b. 20 u. 22
Hüttelbergstr. und 9 und 11
Rosentalgasse.

Freytaggasse XXI. (Floridsdorf),
v. Schloßhofer Straße 30 bis 21
Franklinstraße.

Freyung I. zw. Schotteng. 2.
Heidenschuß, Renng. 2, Tiefer
Graben 1 u. Herreng. 23.

Friedensgasse II. Querstr. zw.
81 u. 83 Schüttelstr. z. Prinzen-
allee.

Friedlgasse XIX. b. Krottenbach-
straße 30 b. Sieveringer Str. 5.

Friedmannngasse XVI. v. Lerchenfelder Gürtel 57 u. Veronikagasse 1 bis Hellgasse.

Friedrich Kaiser-Gasse XVI. von Reinhartg. 7 u. Grundsteing. 69 bis Wurlitzergasse 6 u. 8.

Friedrich Schmidt-Platz I. u. VIII. Platz hinter dem neuen Rathause, zw. 10 u. 12 Rathausstr.

Friedrichsplatz XV. zw. 4 u. 6 Rosinag. u. 5 u. 7 Staglgasse.

Friedrichstraße I. bei 46 Kärntnerstr. bis Getreidemarkt 12.

Friedrich Wagnergasse XVIII. bei Herbeckstr. 67 und Ladenburggasse 78.

Friesengasse XXI. v. d. Christian Buchergasse bis zum Überschwemmungsdamm.

Friesenplatz X. zw. der Neireichg. u. Fernkorng. u. d. Angelig. u. Hardtmuthgasse.

Friesgasse XV. zw. 19 u. 21 Fünfhausg. u. 7 u. 8 Henriettenplatz.

Fröbelgasse XVI. b. 36 u. 38 Gablenzlg. bis Grundsteing. 55.

Fröhlichplatz XII. zw. 25 u. 27 Arndtstraße u. Fockygasse.

Frömmelgasse XXI. v. d. Prager Straße 13 b. z. Jedleseerstraße.

Fröschelgasse XIX. b. 132 u. 138 Sieveringer Straße.

- Fruchtgasse** II. zw. 33 Ferdinandstraße, 37 Untere Donaustr. u. Czerninplatz 5 u. 6.
- Fruethstraße** III. bei Kaiser Josefbrücke, end. b. Erdbergstraße 109.
- Fuchsbodengasse** XI. b. Zinnerg. 15 bis zum Donaukanal, Zugang zum neuen Winterhafen und Praterspitz.
- Fuchsgasse** XV. zw. 136 u. 138 Mariahilfer Straße b. Gasg. 1.
- Fuchsröhrenstraße** XI. von 11 Zippererstr. zur Trinkhausstr.
- Fuchsthallergasse** IX. zw. 15 u. 17 Nußdorfer Str., endet zw. 100 und 102 Währinger Gürtel.
- Füchselhofgasse** XII. b. Meidlinger Hauptstraße 22—26 zur Ruckergasse.
- Fügergasse** VI. zw 59 und 61 Stumperg. u. 48 u. 50 Millerg.
- Führichgasse** I. zw. 30 und 34 Kärntnerstr., endet bei 8 Augustinerstraße.
- Fünfhausgasse** XV. zw. 16 u. 18 Sechshauser Straße u. 17 u. 19 Clementinengasse.
- Fünkhgasse** XIII. beg. b. Rottstr., end. Moßbacherg. 4.
- Fürfanggasse** XIX. beginnt bei Huleschg. 9 u. end. im Wein- gebirge.

- Fürstengasse IX.** bei Porzellan-
gasse 33 u. Liechtensteinstr. 46.
- Fütterergasse I.** zw. 7 und 9
Wipplingerstr. und 10 und 11
Judenplatz.
- Fugbachgasse II.** zw. 36 und 38
Nordbahnstr., führt i. d. Kaiser
Josefstraße bei 31 und 33.
- Fuhrmannsgasse VIII.** zw. 40 u.
42 Josefstädterstr. u. zw. 39
u. 41 Florianigasse.
- Fultonstraße XXI.** (Floridsdorf),
beg. bei Mühlenschüttelg. 52. u.
end. Donaufelder Straße 40.
- Funkengergasse XVI.** von der
Galitzinstr. abzweigend, kehrt
im Bog. wied. z. ders. zurück.
- Funkgasse XXI.** (Gr. Jedlers-
dorf), beg. b. 71 Baumerg. u.
end. 8 Bernreiterplatz.

G.

- Gabelsbergergasse II.** zw. 34 u.
36 Vereinsg. u. 27 u. 29 Paz-
manitengasse.
- Gablengasse XV. u. XVI.** Forts.
d. Burgg., beg. b. 47 Neubau-
gürtel und führt längs der
Schmelz zur Spetterbrücke.
- Gadnergasse XI.** b. 26 Fabigan-
straße.

- Gänsbachergasse** XI. zw. Geier-
eckstr. 5 u. 7 u. endet bei
Hüttenbrennerg. im X. Bez.
- Gänsehäufel, Am** XXI. Strandbad
gegenüber Kaisermühlen.
- Gänsehäufelgasse** II. beginnt am
Kaisermühlendammb bei 97, end.
am alten Donaubett.
- Gärtnergasse** III. beg. b. Marxer-
gasse 8 u. 10, endet b. 13 und 15
Landstraße Hauptstraße.
- Gaheisgasse** XIII. beginnt bei
19 Vinzenz Heßg. u. endet bei
70 Erzbischofsgasse.
- Galileigasse** IX. bei Sechs-
schimmelgasse 4 zu Drei-
hackengasse 3.
- Gallgasse** XIII. b. 2 Feldkellerg.,
end. Rosenhügel b. Blockhaus
der Finanzwache.
- Gallitzinberg**, siehe Wilhelminen-
berg.
- Gallitzinstraße** XVI. Forts. der
Ottakringer Straße a. d. Katha-
rinenruhe vorb., end. b. Vogel-
tenngasse.
- Ganglbauergasse** XVI. zwisch. 61
u. 63 Thaliastraße, endet bei
Herbststraße 66—68.
- Gansterergasse** XVI. zwisch. 122
u. 124 Ottakringer Straße u
Degengasse 1

Garbergasse VI. zw. 20 und 22
Liniengasse und zw. 7 und 9
Mittelgasse.

Gardegasse VII. zw. 10 und 12
Burggasse und 9 und 11 Neu-
stiftgasse.

Garelligasse IX. v. Universitäts-
straße 12 u. Alserstraße 2 zu
Frankgasse 5.

Garnisongasse IX. zw. 10 u. 12
Universitätsstraße und Van
Swietengasse 2.

Gartengasse V. zw. 8 und 10
Siebenbrunnengasse end. bei
83 u. 85 Margaretenstraße.

Gasgasse XV. b. Fuchsgasse 7,
endet b. Rosinagasse 2 und 4.

Gassergasse V. beg. bei Blech-
turmngasse und end. b. Hollg.

Gaßmannstraße XII. längst der
Fasangartenmauer von d. Graf
Seilerngasse z. Schönbrunner
Allee.

Gasteigergasse XX b. 80 Dresd-
ner Straße, endte Nordwest-
bahnhof.

Gaswerkergasse XIX. b. Schegarg. 6.

Gatterburggasse XIX. zw. 49 u. 51
Döblinger Hauptstr. u. 38 u. 40
Billrothstraße.

Gatterholzergasse XII. bei 49
Tivolig., end. Ratschkyg. 38.

- Gaudenzdorfer Gürtel XII.** Forts. d. Wiedner Gürtels., beg. bei Eichenstr. 1, end. a. Wienfluß.
- Gauermannngasse I.** b. Schillerpl. 1, Nibelungeng. 5, zum Getreidemarkt 6.
- Gaulachergasse XVI.** b. Lerchenfelder Gürtel 55 bis Reinhartgasse 20.
- Gebhardtgasse XIX.** zw. 88 u. 90 Döblinger Hauptstr., end. bei 43 Bauernfeldgasse.
- Geblergasse XVI u. XVII.** zw. 35 und 37 Hernalser Gürtel, end. zw. 46 u. 48 Wattgasse.
- Gebrüder Lang-Gasse XV.** zw. 17 und 19 Mariahilfer Gürtel u. 21 u. 23 Robert Hamerlingg.
- Geibelgasse XIV. u. XV.** zw. 40 und 42 Sechshauser Straße bis Mariahilfer Straße 185 u. 187.
- Geiereckstraße XI.** führt von Geiselbergstr. 13 gegen den Werkstättenweg.
- Geigergasse V.** b. 121 Wiedner Hauptstraße, end. Margareten Gürtel.
- Geigeringasse XIX.** b. 11 Blosschgasse u. Wigandgasse 32.
- Geiselbergstraße XI.** beg. bei Gräblplatz 5 u. Werkstättenweg, end. b. 28 u. 30 Sedlitzkyg.
- Gellertgasse X.** b. Gudrunstr. 105 zur Ettenreichg. 13.

- Gellertplatz** X. b. 34 Quellenstr. und 19 Gellertgasse.
- Gemeindeaugasse** XXI. (Stadlau), beg. b. 12 Am Bahnhof u. end. beim Friedhof.
- Gemeindeberggasse** XIII. bei 36 Einsiedeleig., endet im Felde.
- Gemeindegasse** XXI. (Aspern), b. Siegespl., endet Zachgasse.
- Genochplatz** XXI. (Hirschstetten), im Zuge d. Stadlauer Straße zw. Erzherzog Karlstr. 15 u. Hohenfeldg.
- Gentzgasse** XVIII. zw. 95 u. 97 Währinger Gürtel bis Gersthofer Straße 1.
- Geologengasse** III. von 33 u. 35 Geusaug. b. Marxerg. 44 u. 46.
- Georg Coch-Patz** I. früher Lisztstraße, vor der k. k. Postsparkasse, Stubenring.
- Georg Cochstraße** I. jetzt Uraniastraße.
- Georgsgasse**, jetzt Loidoldgasse.
- Georg Siglgasse** IX. zw. 4 u. 6 Rotenlöweng., end. Elisabethpromenade 31.
- Georgsplatz**, St., XIX. b. Geigering. 6 u. Wigandg. 39.
- Gerambgasse** XXI. (Stadlau), Parallelg. z. Steinbrecherg., beg. i. d. Eduard Fischerg., endet in den Feldern.

Gerasdorfer Straße XXI. (Groß-Jedlersdorf), b. Bernreiterpl. 6 u. Baumerg. 24.

Gerhardusgasse XX. zwischen Brigittenauer Lände 62 u. 64 und Jägerstraße 49.

Gerichtsgasse XXI. v. d. Prager Straße 16 bis zur Peitlgasse.

Geringergasse XI. bei Kaiser-Ebersdorfer Straße 15, mündet am Mitterweg.

Gerlgasse III. von Jacquing. 17 bis Kleistgasse 4.

Gernotgasse XV. beg. b. Markgraf Rüdigerstr. 17 u. 19 und endet b. Alliogasse 16.

Geroldgasse XVII. b. Artariastr. 2, endet im Michaelerwalde.

Gersthofer Straße XVIII. beg. b. Schöffelgasse — Lidlgasse u. endet b. d. Pötzleinsdorfer Straße.

Gerstlgasse XXI. zw. Jeneweingasse 20 u. Anton Störckg. 77.

Gerstnerstraße XV. zw. 132 u. 134 Mariahilfer Straße, end. bei Langauergasse 1.

Gertrudplatz XVIII. b. Kutschberg. 33 u. Maynollog. 6.

Gerunggasse XVI. b. Gallitzinstraße 90 bis Liebhartstalstr. 52.

Gestade, Am, I., s. Am Gestade.

- Gestettengasse** III. beginnt bei 1 Thomasplatz u. endet bei 22 Schlachthausgasse.
- Getreidemarkt** I. u. VI., beg. b. Friedrichstr. 10 u. Linke Wienzeile 2 und führt zu Babenbergerstr. 9 u. Mariahilferstr. 1.
- Geusaugasse** III. v. Gärtnerg. 1 bis Wassergasse 8 u. 10.
- Geweygasse** XIX. bei Hohe Warte 56 u. Wollerg 2., endet Steinfeldgasse 5.
- Geyergasse** XVIII. verbindet Höhnegasse mit Hockegasse.
- Geylinggasse** XIII. v. d. verläng. Rohrbacherstr. z. Auhofstr. 118.
- Geymüllergasse** XVIII. zw. 65 und 67, dann zw. 103 und 105 Pötzleinsdorfer Straße.
- Geyschlägergasse** XV. beim Schmelzer Friedhof von der Sorbaitg. bis Gablenzgasse 7.
- Geystraße** XI. zw. 40 und 42 Simmeringer Hauptstraße bis Am Kanal 33 und 35.
- Gfornergasse** VI. b. Linke Wienzeile 180 zu Linieng. 41 u. 43.
- Ghegaplatz** X. Platz vor dem Süd- und Ostbahnhof.
- Ghelengasse** XIII. b. Einsiedeleigasse 24 und 26.
- Gierstergasse** XII. zw. 221 und 223 Schönbrunner Straße und 68 und 70 Arndtstraße.

- Gießaufgasse V.** zw. 45 und 47
Reinprechtsdorferstraße, end.
Margaretengürtel 120.
- Gießergasse IX.** zw. 23 und 25
Spitalg. und bei Eisengasse 2.
- Gießmannstraße XX.** zw. Wallen-
steinstraße 68 und 70 zur
Straußgasse 3 und 5.
- Gigergasse III.** Zufahrtstr. zur
Stadtbahnstation Hauptzoll-
amt, verbindet Landstraße
Hauptstr. 1A mit Marxerg. 2.
- Gilgegasse IX.** zw. Brünnlbad-
gasse 6 und 8.
- Gilmgasse XVII.** b. 160 u. 162
Hernalser Hauptstr., end. bei
Richthausenstraße.
- Girzenberggasse XIII.** b. Anger-
mayergasse 1 und 2.
- Giselastraße I.** zw. 59 und 61
Kärntnerstr. u. Canovag. 2 u. 4.
- Giselhergasse XV.** beginnt bei
Markgraf Rüdigerstr. 21 und
endet bei Alliogasse 20.
- Glanzinggasse XVIII.** führt in
einer Schlangenlinie von der
Ludwigg. zur Krottenbachstr.
- Glasauergasse XIII** zw. 168 u. 170
Hietzinger Hauptstr., 5 und 6
Diabellig. u. 16 Firmiangasse.
- Glaserergasse IX.** zw. 50 und 52
Porzellang., führt z. Elisabeth-
promenade 35A.

- Glatzgasse XIX.** b. 14 Döblinger Hauptstraße bis Heiligenstädter Straße 9.
- Glauberplatz XVI.** begrenzt von Liebhartstalstraße, Winterleitengasse und Traunergasse.
- Glockengasse II.** von Taborstr. 24 bis Große Stadtgutg. 16.
- Glockengießergasse XI.** bei I. Haidequerstraße, endet bei der Teerfabrik.
- Gloriettegasse XIII.** b. 36 u. 38 Maxingstraße und zw. 51 u. 53 Lainzer Straße.
- Gluckgasse I.** zw. Tegetthofstr. 4 u. 6, Lobkowitzplatz 1 und 3 und Spiegelgasse 25.
- Gobergasse XIII.** zw. 7 und 9 Wambachergasse.
- Gölisgasse X.** bei Favoritenstraße 198.
- Göllnergasse III.** v. d. Löwenherzg. 7 zur Rüdengasse 6.
- Göschigasse III.** zw. Ob. Bahngasse 14 u. 16 u. Hegerg. 17.
- Goethegasse X.** bei Landgutg. 3 und bei Gudrunstraße 114.
- Göttweihergasse I.** zw. 9 und 11 Spiegelg. und bei Seilerg. 10.
- Götzgasse X.** b. Laxenburger Straße 22 u. Siccardsburgg. 19.
- Goldeggasse IV.** zwischen 62 und 64 Prinz Eugenstraße zur Viktorgasse 17 und 19.

Goldschlagstraße XIII., XIV. und XV. beg. bei Neubaugürtel 11 und endet bei Linzerstraße 140 und 171.

Goldschmiedgasse I. b. Stephansplatz 11, Stock-im-Eisenplatz 7 und Petersplatz 10.

Goltzgasse XIX. b. Sieveringer Straße 59 u. 61, führt gegen den Arbesbach.

Gonzagagasse I. v. Morzinplatz 4 über den Rudolfsplatz zum Schottenring 26.

Gotramgasse XXI. (Stadlau), beg. b. d. Kaisermühlenstr. u. führt z. Boraxfabrik.

Gottfried Alberggasse XIII. beg. b. Leyserstr. 17, end. nächst der Altebergengasse.

Gotthardstraße, St., XIII. beg. am Sporckplatz u. b. Kendlerstr. 37, end. Montleartstraße 6.

Gottschalkgasse XI. zw. 82 u. 84 Simmeringer Hauptstr., endet b. 35 u. 37 Sedlitzkygasse.

Graben I. zw. Stock-im-Eisenplatz u. Kohlmarkt.

Grabnergasse VI. Forts. d. Webgasse, zw. 97 u. 99 Gumpendorfer Straße.

Gräffergasse XVII. zw. Hernalser Hauptstr. u. Richthausenstr. oberh. d. Vorortelinie.

Gräßlplatz XI. zw. Geiselberg-
straße, Spinnng., Gudrunstraße
u. Arsenalstraße.

Graffgasse X. von Herzgasse b.
Neerwindenplatz.

Graf Seilerngasse XII. b. Schlögl-
gasse 54, führt z. Gaßmannstr.

Grailichgasse III. beg. b. 3 u. 5
Invalidenstr. u. end. b. 8 u. 10
Unt. Viaduktgasse.

Grangasse XV. zw. 16 u. 18 Sperr-
gasse u. 17 u. 19 Rosinagasse.

Grasgasse VI. zw. 13 u. 15 Ae-
gidigasse u. 24 u. 26 Wallg.

Grasbergergasse III. v. d. ehem.
St. Marxer Linie u. Rennweg
108 gegen den X. Bezirk.

Grashofgasse I. zw. 4 u. 6 Köll-
nerhofg., mündet in d. Heili-
genkreuzer Hof.

Grassigasse XIII. b. 30 Hüttel-
dorfer Straße z. Feilplatz.

Gratian Marxstraße XI. parallel
zur Schneiderg., b. Rinnböck-
straße 17 zur Urschenböckg.

Graumanngasse XIV. beg. b. 11
Sechshauser Gürtel u. mündet
in die Pfeifferg.

Gredlerstraße II. zw. Taborstr.
11 u. 11a und Lilienbrunnng.

Greifensteinstraße XX. zw. Han-
delskai 42 u. Wehlistraße.

- Greifgasse** XI. b. Sedlitzkyg. 24 u. Enkplatz 4, end. b. Geiselbergstraße.
- Greinergasse** XIX. zw. 4 u. 5 Nußdorferplatz u. 87 u. 89 Grinzingerstraße.
- Greiseneckergasse** XX. v. d. Jägerstraße 40 u. 42 bis Dammstraße 5.
- Grenzackergasse** X. b. Favoritenstraße 226, end. Laaer Straße am Laaer Berg.
- Grenzgasse** XIV. u. XV. beg. b. 178 Mariahilfer Straße b. 1 Avedikstraße.
- Griechengasse** I. zw. 22 u. 24 Rotenturmstr. u. zw. 9 u. 11 Fleischmarkt.
- Griesgasse** V. zw. 51 u. 53 Reinprechtsdorferstr. u. 44 u. 46 Kohlgasse.
- Grieshofgasse** XII. bei Schönbrunner Straße 245 u. Niederhofstraße 16.
- Grießergasse** XII. v. d. Oswaldgasse 30 abzweigend, längs d. Donauuferbahn zur Breitenfurter Straße 55.
- Grillgasse** XI. zwischen 96 u. 98 Simmeringer Hauptstr. b. z. Ostbahnstation Simmering.
- Grillparzerstraße** I. neben der Universität am Franzensring, führt zur Landesgerichtsstr.

- Grimmgasse** XIV. v 78 u. 80
Sechshauser Straße bis 29 u. 31
Schwendergasse.
- Grindlergasse** XI. zw. 57 u. 59
Simmeringer Hauptstr. in die
Rinnböckstraße.
- Grinzinger Allee** XIX. von der
Sieveringer Straße 2 und Bill-
rothstraße 85, beim alten Döb-
linger Friedhof bis Himmel-
straße 3.
- Grinzinger Steig** XIX. beginnt
b. Cobenzlg. 2 u. Langackergr. 1
u. führtz. Heiligenstädt. Friedh.
- Grinzinger Straße** XIX. von d.
Nußdorfer Lände 39 bei
Grinzinger Allee 46 u. 48.
- Gröretgasse** XI b. Hörteng. 9
zu 45 Kimmerlgasse.
- Grohgasse** V zw. 90 und 92
Margaretenstr, u. zw. 57 und
59 Schönbrunner Straße.
- Groß-Enzersdorfer Allee** II. vom
Lusthaus ins Hagelhäufel.
- Groß-Enzersdorfer Straße** XXI.,
bei 14 Siegesplatz, end. a. d.
Grenze von Eßlingen.
- Große Mohrengasse** II. zw. 7 u. 9
Praterstraße und 12 und 14
Blumauergasse.
- Große Neugasse** IV. zw. 43 u. 45
Margaretenstr und 58 und 60
Wiedner Hauptstraße.

Große Pfarrgasse II. zw. 25 u. 27
Leopoldsgasse und 33 und 35
Taborstraße.

Große Schiffgasse II. zw. 73 u. 75
Ob. Donaustraße und 20 u. 22
Schiffamtsgasse.

Große Sperlgasse II. b. Kl. Sperl-
gasse 1 u. endet zw. 58 u. 60
Ob. Augartenstraße.

Große Stadtgutgasse II. zw. 12
u. 14 Castellezg. und 28 u. 30
Kaiser Josefstraße.

Große Zufahrtstraße II. von
Ausstellungsstr. 42 bis Lager-
hausstraße 124.

Großer Säulenhafen II. zwischen
Kaiserwasser und alte Donau.

Grottenbach XVIII. b. Strehlg.,
endet in d. Krottenbachstr.

Grubergasse XVI. zw. Thalia-
straße 114 u. 116.

Grüllemeiergasse XVI. b. 12 u. 14
Eisnerg. u. Feßtg. 11 und 13.

Grünangergasse I. zw. Schuler-
str. 14 u. 16 u. Singerstr. 15 u. 17

Grünbeckweg XVII. beginnt bei
Alszeile 75 u. mündet in die
Klampfelberggasse.

Grünbergstraße XII. b. Rechte
Wienzeile 253 und Schön-
brunnerstraße 307, endet Alt-
mannsdorferstraße.

- Gründorfsgasse XIII.** parallel zur Drechslerg. von der Hütteldorferstraße 139 zur Barchettig
- Grünetorgasse IX.** zw. 28 u. 30 Porzellangasse, führt zur Elisabethpromenade 15.
- Grüingasse V.** zw. 12 und 14 Kettenbrückeng. und Rechte Wienzeile 79.
- Grünhaufen III.** Rechtes Donauufer v. Dammhaufen rechts, hinter dem Lusthaus.
- Grünwaldgasse V.** b. Reinprechtsdorferstr. 1 u Matzleinsdorfer Platz 2.
- Grundlstraße IX** v. Spittelauerplatz z. Alserbachstraße 37.
- Grundsteingasse XVI.** von Lerchenfelder Gürtel 41 und 43 zu Reinhartgasse 8 und 10.
- Gruschaplatz XIII.** b. 257 u. 261 Linzer Straße nächst d. Baumgartner Pfarrkirche.
- Gschwandnergasse XVII.** zw. 62 u. 64 Haslingergasse, schneidet die Hernalser Hauptstraße bei 105, endet bei 80 Pezzlgasse.
- Gspöttgraben XLIX.** b 193 Sieveringerstraße bis 14 Am Himmel.
- Gudrunstraße X.** beg bei Roten Kreuz vor d. städt. Asyl- und Werkhaus, schneidet Favoritenstr. b. 95, Laxenburgerstr. b. 26, endet beim Südbahn-

viadukt der ehem. Matzleinsdorfer Linie.

Günthergasse IX. v. 11 Maximilianplatz zu 14 Schwarzschanierstraße.

Güpfertlingstraße XVII. Forts. d. Sandleiteng. im XVI. Bezirk, endet an der Alszeile 19.

Guerickeplatz XXI. an d. Schulzgasse u. Lebnergasse.

Guglgasse III. nächst dem Ende d. verläng. Baumg., führt durch Erdberger Mais u. endet nächst dem Nordrand der städtischen Gaswerke.

Guldengasse XIII. zw. 265 und 267 Linzer Str., schneid. Baumgartenstr. b. 42 u. 44, führt z. Wienfluß (Guldenbrücke).

Gumpendorfer Straße VI. zw. 9 u. 11 Getreidemarkt, führt zu Sechshauser und Mariahilfer Gürtel.

Guneschgasse XIX. zw. 44 u. 46 Döblinger Hauptstr., end. bei 30 Pantzergasse.

Gunoldstraße XIX. b. Heiligenstädter Straße 76 u. 78 u. end. b. Kaiser Franz Josef-Jubiläumsbrücke.

Guntherstraße XV. beginnt am Kriemhildplatz 5 u. endet bei Stutterheimstr. 14.

Gurkgasse XIII. bei 8 und 10
Cumberlandstr., schneid. Lin-
zerstraße b. 75 u. 77, führt z.
Hütteldorfer Straße 125.

Gusenleithnergasse XIII. b. 180
Linzer Straße bis Hütteldorfer
Straße 227.

Gussenbauergasse IX. beg. b. 6
Spittelauer Lände u. führt z.
Spittelauer Platz.

Gußhausstraße IV. zwischen 13
Schwarzenbergpl. u. Techni-
kerstraße 1 u. 3, end. zw. 1 u.
3 Favoritenstr.

Gußriegelstraße X. zweigt von
d. Quellenstr. 203 z. Windten-
straße ab.

Gustav Seidelgasse XIII. b. Au-
hofstr. 186, führt zum Hackin-
ger Kai 13.

Guttenberggasse VII. bei 12 und
14 Siebensterng., führt zu 11
und 13 Burggasse.

Gutraterplatz XVI. An der Kreu-
zung der Wernhardt-, Zöch-
bauer- u. Enenkelstraße.

Gymnasiumstraße XVIII. u. XIX.
zw. 46 u. 48 Gentszg., als Forts.
d. Martinstraße und endet bei
Billrothstr. 31.

Gyrowetzgasse XIII. b. 52 u. 54
Hadikgasse, endet bei 51 und
53 Penzinger Straße.

H.

Haarhof I. zw. 9 u. 11 Naglerg.
u. zw. 4 u. 6 Wallnerstr.

Haasgasse II. b. 3 u. 5 Försterg.,
schneidet d. Zwergg., end. bei
6 Krafftgasse.

Haberlgasse XVI. b. Gablenzg. 46
u. 48 bis Thaliastraße. 43.

Habichergasse XVI. b. Gablenz-
gasse 52 und mündet in die
Thaliastraße 49.

Habsburgergasse I. zw. Graben
15 u. 16 u. zw. 2 u. 4 Reit-
schulgasse.

Habsburgplatz XVI. b. 92 Thalia-
straße, begrenzt durch Hasner-
straße, Arltg. u. Possingerg.

Hackenberggasse XIX. b. 81 u.
83 Sieveringer Str. als Forts. d.
Weinbergg., führt in die Wein-
gärten.

Hackengasse XV. zw. 16 u. 18
Felberstr., endet bei Hüttel-
dorfer Straße 29.

Hackhofergasse XIX. zw. 51 u.
53 Greinerg. bis 229 Heiligen-
städter Straße.

Hackinger Au XIII. nächst dem
Hochwasser - Staubecken des
Wienflusses.

Hackinger Hof XIII. bei Auhof-
straße gegenüber der Gustav
Seidelgasse.

Hackinger Kai XIII. b. Auhofstr. 181 längs des Wienflusses bei Pfeiffenberggasse 4.

Hackinger Straße XIII. beg. b. Zehetmeyerg. 9, Fortsetzung als Gehweg bis zur Bezirksgrenze gegen Weidlingau.

Hadikgasse XIII. von d. Schönbrunner Schloßbrücke bis zur Deutschordenstr. (Franz Karlbrücke).

Haebergasse XII. zw. 7 und 9 Kobingerg. u. 32 und 34 Arndtstraße.

Hägelingasse XIII. bei 42 Hütteldorfer Str. u. 11 Spallartgasse.

Hafengasse III. beg. b. Klimschgasse 4, schneidet zw. 83 und 85 d. Rennweg und endet 41 Aspangstraße.

Hafenmittelstraße II. Abzweigung d. Querstr. und führt zu Winterhafen.

Hafenseitenstraße siehe Seitenhafenstraße.

Hafenzufahrtsstraße II. beg. bei Aspernallee, führt längs der Donau gegen den Freudenauer Winterhafen bis zum Schutzdamm der Rennbahn.

Hafnergasse II. zw. 26 und 28 Taborstraße u. 1 u. 3 Glockengasse.

- Hafnersteig** I. zw. 6. u. 8 Adlerg.
u. zw. 3. u. 5 Laurenzerberg.
- Hagenberggasse** XIII. Parallelgasse zur Himmelhofgasse, verbindet den Fahrweg zum Himmelhof mit dem östlich. Ende d. platzartigen Erweiterung d. Erzbischofsgasse.
- Hagengasse** XV. beg. b. Markgraf Rüdigerstr. u. endet bei Stutterheimstraße.
- Hagenmüllergasse** III. von Löwenherzlg. 11, endet bei 16 Lechnerstraße.
- Hagenwiese** XIX. bei Heiligenstädter Str. 124 und Grinzinger Straße.
- Hahngasse** IX. zw. 33 und 35 Türkenstraße u. zw. 22 und 24 Seegasse.
- Haidackergasse** XII. b. Breitenfurter Straße, endet b. Eing. d. Meidlinger Friedhofes.
- Haidequerstraße** XI. Sieben Straßen, mit I—VII bezeichnet, beginnen b. Haidestr., laufen parallel zum Ostbahndamm u. enden a. d. Simmeringer Lände.
- Haidestraße** XI. bei Meichlstr. u. Ranpachgasse 70, endet bei der Ob. Bahngasse.
- Haideweg** XXI. beg. b. 133 An der oberen alten Donau und endet in der Dücke-gasse.

Haidgasse II. zw. 29 u. 31 Taborstraße und Im Werd.

Haidingergasse III. v. 57 und 59 Erdbergerstraße zu 28 B Erdberg. Lände.

Haidmannsgasse XV. zw. 149 u. 151 Mariahilfer Straße und bei Dingelstedtgasse 10.

Haidschüttgasse XXI. zwischen Floridsdorfer Hauptstr. 31 und 33 bis zu 20 Puffergasse.

Hainburger Straße III. zw. 28 u. 30 Wassergasse. führt bis 24 u. 26 Schlachthausgasse.

Haindlgasse XI. b. Hörteng. 87, verbindet diese Gasse mit dem Seeschlachtweg.

Haizingergasse XVIII zw. 11 u. 13 Edelhofg. schneidet b. 19 u. 21 Gymnasiumstr., führt zu 16 Türkenschanzstraße.

Hakelgasse XI. b. 40 Sedlitzkyg., endet in den Gärten.

Halbgasse VII. beg. Kandlerg. 26 u. 28 endet b. 123 u. 125 Neustiftgasse.

Halirschgasse XVII. beg. bei Schadinag. und endet Frauenfelderplatz 16.

Hallergasse XI. bei 2 Dorfgasse und Meichlstr. 1, durch die Döblerhofstr. zum Gaswerk.

- Halmgasse II.** Querg. zwischen Schüttelstr. 63 und Valeriestraße 32.
- Halteraugasse XIX.** beg. gegenüber der Kindergarteng., endet a. d. Franz Josefsbahn.
- Halterlacken XI.** bei 239 Kaiser Ebersdorfer Str. end. 6 Schmidgunstgasse.
- Hamburgerstraße V.** beg. b. d. Rechten Wienzeile 39 u. end. Rechte Wienzeile 69.
- Hameau XVII.** an der Gemeindegrenze im vormal. Neuwaldegg (im Walde).
- Hameaustraße XVIII.** beg. bei Neustift am Walde 96 u. end. b. 26 Keylwerthg.
- Hamerlingplatz VIII.** zw. 3 u. 5 Kupkag. u. 4 u. 6 Skodag.
- Hamiltongasse XIII.** b. 393 Linzer Straße bis 18 u. 20 Isbaryg.
- Hammer-Purgstallgasse II.** zw. 9 u. 11 Lilienbrunnng. u. 4 u. 6 Stephaniestraße.
- Hammerschmidtgasse XIX.** zw. Eroicag. 6 u. 8 u. zw. 27 u. 29 Greinergasse.
- Hanauskagasse XII.** parallel zur Längengefeldg., verbindet Eichenstraße mit Murlingeng.
- Handelskai II. u. XX.** längs der Donau, von der Nordwestbahnbrücke b. z. Aspernallee.

Hanglößgasse XV. b. 8 Dingelstedtg. b. Robert Hamerlinggasse 7.

Hannovergasse XX. zw. Wallensteinstr. 23 u. 25 u. Gerhardusgasse 30 u. 32.

Hansalgasse III. b. 41 u. 43 Unt. Viaduktg. b. Bechardg. 22 u. 24.

Hanselmayergasse XIII. projektiert von 49 Wattmannng. zum Hietzinger Friedhof.

Hansenstraße I. zw. Bellariastr. 6 u. 8 u. Volksgartenstr. 1 u. Schmerlingplatz 9.

Hans Sachsgasse XVIII. zw. 57 und 59 Währinger Gürtel, schneidet zw. 5 u. 7 Staudg., mündet zw. 87 u. 89 Währinger Straße.

Hans Stegergasse XX. (Hirschstetten), b. 32 Stadlauer Straße, endet im Felde.

Hantzenbergergasse X. zw. Hardtmuthgasse u. Windtenstraße.

Hardeggasse XXI. (Stadlau), b. d. Langobardenstraße.

Hardtgasse XIX. zw. 25 u. 27 Döblinger Hauptstr. u. b. 22 u. 24 Billrothstraße.

Hardtmuthgasse X. v. 14 Ettenreichg. bis 47 Triester Straße.

Harkortstraße II. zw. Kronprinz Rudolfstr. 24 u. 26 b. Stern-eckplatz 8.

- Harmoniegasse IX.** zw. 32 u. 34
Wasag. u. zw. 33 u. 35 Liechten-
steinstraße.
- Harrachgasse II.** Linkes Donau-
ufer, Querg., verbind. Kaiser-
mühlendamm 93 u. Schüttaustr.
- Hartäckerstraße XVIII u. XIX.**
von 31 Chimaniustr., endet bei
Peter Jordanstr. i. XVIII. Bz.
- Harthausergasse XII.** zw. 6 u. 8
Dunklerg., führt z. Wienfluß.
- Hartmannngasse V.** zw. 86 u. 88
Wiedner Hauptstr. u. zw. 21
u. 23 Mittersteig.
- Haschkagasse XII. b.** Ehrenfelsg.
15 und Ruckergasse 20.
- Hasenauerstraße XVIII. u. XIX.**
beg. b. Gymnasiumstr. 61 und
end. b. Türkenschanzplatz u.
Gersthofersstraße 50.
- Hasengasse X. b.** Laxenburger-
str. 20, end. Sonnleithnerg. 9.
- Hasenleitengasse XI.** zw. 124 u.
126 Simmeringer Hauptstr.,
führt nach Laa.
- Haslauergasse XI.** zw. 41 u. 43
Dorfgasse bis Rappachgasse.
- Haslingergasse XVI u. XVII.**
b. 3 u. 5 Steinergerg. u. end. mit
Nr. 61 bei Ganstererg. 18 u.
mit Nr. 76 bei Klopstockg. 2.
- Hasnerstraße XVI.** von 27 u. 29
Lerchenfelder Gürtel bis Mont-
leartstraße.

- Haspingergasse** VIII. zw. 28 u. 30 Ledererg. u. Kochg. 21 u. 23.
- Haspingerplatz** XXI. in der verl. Amtsstraße und bei Frauenstiftgasse
- Haubenbiglstraße** XIX. b. 25 Hohe Warte, endet in der Hungerbergstraße.
- Hauerweg** XVIII. bei 52 Neustift a. W. u. Ratstraße 37.
- Hauffgasse** XI. zw. 58 u. 60 Simmeringer Hauptstr. b. 50 Werkstättenweg.
- Hauptallee** II. Forts. der Praterstraße im II. Bez. vom Praterstern bis zum Lusthaus in der Freudenau.
- Hausergasse** X. b. 65 Quell nstr., schneidet den Puchsbaumplatz, endet Feuchtersleben-gasse 73.
- Hausfeldstraße** XXI. beg. b. d. Einmündung der Erzherzog Karlstraße in die Aspernstr. bei 121, wird fortgesetzt durch d. Breitenleer Straße.
- Hauslabgasse** IV. u. V., von der Blechturmng. z. Anzengruberg 14, endet Geigergasse.
- Haussteinstraße** II. zw Engerthstraße 197 u. Dürnkrotplatz 15.
- Haydlergasse** XVI. v. d. Steinhofstraße 135 zu Vogeltenngasse 72.

Haydngasse VI. zw. 12 und 14
Liniengasse u. zw. 17 und 19
Schmalzhofgasse.

Haymerlegasse XVI. Verlänge-
rung der Deinhardsteingasse
und Thaliastraße über Richard
Wagnerplatz 7 bis Gablenz-
gasse 58.

Hebbelgasse X. b. Favoriten-
straße 192 und endet in die
Ettenreichgasse.

Hebbelplatz X. zw Steudelgasse,
Alpengasse, Schleiergasse und
Hebbelgasse.

Hebragasse IX. b. 44 und 46
Alserstraße, endet a. Zimmer-
mannplatz 1.

Hechtengasse IV. zw. 3 und 5
Waaggasse u. 2 Kleine Neug.

Hedwiggasse II. b. d. Franzens-
brückenstr. 1, endet b. Viadukt
der Verbindungsbahn.

Hegelgasse I. zw. 30 und 32
Weihburggasse u. b. Schwar-
zenbergstraße 9.

Hegergasse III. zw. 27 und 31
Fasangasse und Hohlweggasse
7 und 9, endet bei der Oberen
Bahngasse 22.

Heidenschuß I. zw. 5 Am Hof
und Freyung.

Heidestraße XI. siehe Haidestr.

Heigerleinstraße XVI u. XVII.
b. 90 Arnethgasse, schneidet

Hernalser Hauptstraße bei 175 u. 177 und endet bei 27 Richthausenstraße.

Heiligenstädter Lände XIX, beg. b. Spittelauerlände 47 u. endet an der Kaiser Franz Josef Jubiläumsbrücke.

Heiligenstädter Straße IX. und XIX. beginnt bei Nußdorfer Straße 94, endet im ehemaligen Kahlenbergerdorf.

Heindlgasse XVI. zw. Hasnerstraße 110—112 und Thaliastraße 109 und 111.

Heingasse XXI. von Baumbergstraße 1 zur Steinheilgasse

Heinickegasse XIV. zw. 65 Sechshauserstraße und 22 Rauchfangkehrergasse.

Heinrich Collin-Straße XIII. b. Leyserstraße, an der rückwärtigen Front der Landwehrkaserne, Hütteldorfer Straße 188, bis zur Salisstraße.

Heinrich Schindler-Gasse XXI. von Schloßhoferstraße 31 und 33 bis zur Patricistraße 2.

Heinrichsgasse I. zw. 45 und 47 Franz Josefs-Kai, schneidet den Rudolfsplatz und führt zum Salzgries.

Heinzelmangasse XX. zw. 20 und 22 Wallensteinstraße, mündet in die Jägerstraße b

- 25 und 27 und endet bei Petraschgasse 5.
- Heistergasse** XX. b. 1 Straußg. z. Wallensteinstraße 64.
- Helbinggasse** XVII. zw. 40. u. 42 Ottakringer Str u. 35 u. 37 Geblergasse.
- Heidenplatz** I., siehe Burgplatz äußerer.
- Heldenplatz** XXI. um die Kirche der ehemal. Gemeinde Aspern an der Erzherzog Karl- und Aspernstraße.
- Helenengasse** II. b. Hedwigg. 4, endet Schüttelstraße 3.
- Helferstorferstraße** I. zw. 2 u. 4 Schotteng., führt bis Börseplatz 1.
- Helgolandgasse** XX. an der Schwedengasse bei Kaiser Franz Josef-Jubiläumsbrücke.
- Hellgasse** XVI. bei 86 Neulerchenfelder Straße bis 71 u. 73 Ottakringer Straße.
- Hellingstraße** II. Abzweigung der Seitenhafenstraße links u. führt zum Winterhafen.
- Hellmesberggasse** XIII. beg. b. Viadukt der Hochsatzengasse und führt am Bahnkörper gegen die Gasanstalt.
- Hellwagstraße** XX. Verlängerung der Leipziger Straße, beg. bei

- Nordwestbahndurchlaß, endet bei 94 Handelskai.
- Helmgasse XII.** b. Breitenfurter Straße, zw. Stachegasse und Biedermannngasse.
- Helmholtzgasse XXI.** beg. bei 2 Anton Störckgasse, endet bei Moltkegasse.
- Henriettenplatz XIV u. XV.** zw. 18 u. 20 Kranzlg. und 17 u. 19 Geibelgasse.
- Henslerstraße III.** v. d. Vorderen Zollamtsstraße 13 bis 8 und 10 Gigergasse.
- Hentschelgasse XIII.** zw. 19 u. 21 Schweizertalstraße und Einsiedeleigasse 14 und 16.
- Hentzigasse X.** b. Schleiergasse, endet Lehmgasse.
- Herbeckstraße XVIII.** v. Gersthofer Straße 19, führt zum Schafberg.
- Herberthgasse XIII.** von der Keißlergasse 8 parallel zur Bahnhofstraße.
- Herbortgasse XI.** zw. 35 und 37 Grillg. und Braunhubergasse.
- Herbststraße XVI.** b. Lerchenfelder Gürtel 11 u. 13, end. b. Vorortlinie der Stadtbahn.
- Herderplatz XI.** bei Geiselbergstraße und Lorystraße.

- Herklotzgasse** XIV u. XV. beg. b. 1 und 3 Mariahilfer Gürtel, end. b. Reindorfgasse 20 u. 22.
- Hermannngasse** VII. b. Andreasgasse 17, schneidet Westbahnstraße und Kandlgasse, führt zu 69 und 71 Burggasse.
- Hermannskogel** XIX. Ausflugsort mit d. Aussichtsturme „Habsburgwarte“ von Sievering aus oder vom Kahlenberg.
- Hermespromenade** XIII. bei 82 Speisinger Straße führt zur Hermesstraße.
- Hermesstraße** XIII. b. 56 u. 58 Speisinger Straße führt zum Lainzer Tor des k. k. Tiergartens.
- Herminengasse** II. zw. 59 u. 61 Obere Donaustraße, endet bei 23 und 25 Große Schiffgasse.
- Hernalser Gürtel** VIII., IX. u. XVII. beg. bei 4 Uhlplatz u. 1 Friedmannng., schneidet bei 5 u. 10 Ottakringer Straße, bei 5 u. 12 Hernalser Hauptstr. u. führt bis Lazarettgasse 37.
- Hernalser Hauptstraße** XVII. beg. bei Hernalser Gürtel 41 u. 43 u. führt bis 20 Güpferlingstr.
- Herndlgasse** X. b. Gudrunstr. 121 bis Bürgerplatz 22.
- Hernstorferstraße** XIII. beg. bei Linzer Straße 202 u. 204, durch-

schneidet bei 176 die Hütteldorfer Straße und end. Heinr. Collinstraße.

Herrengasse I. v. Michaelerplatz bis Freyung.

Herthergasse XII. beginnt bei Siebertg., end. b. Längenfeldg.

Hertlgasse XVI. von der Steinhofstraße zur Gallitzinstr. 97.

Hervicusgasse XII. zw. 107 u. 109 Hetzendorfer Straße, endet im Felde.

Herzgasse X. zw. Dampfgr. 31 u. 33, schneid. Gudrunstr. b. 160 u. 162 u. end. in die Troststr.

Heßgasse I. zwischen Helfersdorferstraße 7 und 9, schneid. den Schottenring bei 6 und 8 und bei 5 und 7 und führt bis zur Maria Theresienstraße.

Hettenkofergasse XVI. beg. bei Ottakringer Straße 155 u. führt zur Redtenbachergasse.

Hetzendorfer Straße XII. beg. in dem früher bestandenen Altmannsdorf, schneid. Altmannsdorfer Straße und endet bei Maxingbrücke.

Hetzgasse III. zw. 11 u. 13 Hintere Zollamtsstr. bis Weißgärber Lände 40 und 42.

Heuberggasse XVII. b. 2 Anderg., führt zum Heuberg.

- Heumarkt, Am, III.** siehe Am Heumarkt.
- Heumühlgasse IV.** von Rechte Wienzeile 33 bis Margaretenstraße 44.
- Hickelgasse XIII.** b. Märzstraße, end. b. Hütteldorfer Straße 125.
- Hießgasse III.** b. Erdbergstr. 23 u. 25, zur Erdberger Lände 14.
- Hietzinger Hauptstraße XIII.** v. d. Kaiser Franz Josefsbrücke, Hietzinger Kai, bis Wolfrathplatz 1.
- Hietzinger Kai XIII.** b. 2 Eduard Kleing. längs der Stadtbahn b. zur Franz Karlbrücke.
- Hildebrandgasse XVII. u. XVIII.** Linke Seite b. Blumeng. 30 bis 1 Leopold Ernstgasse z. XVII. Bezirk und rechte Seite und die ungeraden Nummern von Leopold Ernstg. an zum XVIII. Bezirk, bei 28 Blumen-gasse u. 49 u. 51 Staudgasse.
- Hillerstraße II.** nächst d. Wilhelms-Artilleriekaserne. von Ilgplatz 5 zum Handelskai.
- Himmel (Am) XIX.** b. 14 Gspöttgraben, endet Himmelstraße.
- Himmelhofgasse XIII.** beg. bei Erzbischofg. 5, end. b. Tiergartenmauer.

- Himmelpfortgasse I.** zw. 25 u. 27
Kärntnerstr. u. zw. 16 u. 18
Kaiser Wilhelmring.
- Himmelpfortstiege IX.** zw. 48 u.
50 Nußdorferstraße u. 95 u.
97 Liechtensteinstraße.
- Himmelreich (Am) XI.** a. d. Kaiser-
Ebersdorfer Straße.
- Himmelstraße XIX.** b. 49 Grin-
zinger Allee, end. Am Himmel.
- Hintere Sdbahnstraße X.** b. 49
Favoritenstr. z. Frachtenbahn-
hof der Ostbahn.
- Hintere Zollamtstraße III.** bei
Dampfschiffstraße 2 z. Oberen
Viaduktgasse 40.
- Hintermayergasse III.** zwischen
Schnirchg. u. Baumg. b. Erd-
bergstr. 155, end im Erdber-
ger Mais.
- Hintzerstraße III.** beginnt bei
Landstr. Hauptstr. 80 u. durch-
schneidet den Rochusplatz.
- Hippgasse XVI.** b. 4 u. 6 Gab-
lenzg. bis Thaliastraße 9.
- Hirnbrechergasse XIX.** zw. 287
und 289 Heiligenstädter Str. u.
6 Blosschgasse.
- Hirschengasse VI.** zw. 82 u. 84
Gumpendorferstr. u. zw. 7 u.
9 Schmalzhofgasse.
- Hirschstettener Straße XXI.** beg.
b. 29 Kagraner Platz u. endet
bei 9 Aspernstraße.

Hirschvogelgasse XX. zw. Othmargasse und Gerhardusgasse, mündet in die Denisgasse bei 19 und 21.

Hochheimgasse XIII. v. Montecuccoliplatz längs des neuen Invalidenhauses z. Stranzenberggasse.

Hochsatzengasse XI. beg. bei d. St. Veitbrücke an der Wien, schn. Linzer Straße bei 297 und Hütteldorfer Straße bei 315 u. endet im Felde.

Hochschulstraße XVIII. u. XIX. längs des Türkenschanzparkes u. d. Hochschule für Bodenkultur, v. Sternwarte Straße 67 bis Hartäckerstraße.

Hochstädtplatz XX. bei Marchfeldstraße 1 u. Stromstraße 70.

Hochstettergasse II. v. Am Tabor 7 u. 9 zur Marinelligasse 12.

Hockegasse XVIII. beginnt bei Gersthofsstraße 47 und führt parallel mit dieser bis zum Schafberg.

Höfergasse IX. zw. 6 u. 8 Marianeng. u. 11 u. 13 Lazarettgasse.

Högelmüllergasse V. beginnt bei Stöbergasse 7 und 9, schneidet bei 17 u. 19 Reinprechtsdorfer Straße u. endet Obere Amtshausgasse 24.

Höhnegasse XVIII. beg. bei 43 Gersthofer Straße und endet b. Landes-Zentralkinderheim, Erndtgasse.

Höritzergasse XIII. beginnt b. Gruschaplatz 3 u. endet bei 30 und 32 Baumgartenstraße.

Hörlgasse IX b. Währingerstraße 8, schneidet Lichtensteinstr. b. 9 und führt zum Schlickplatz 4.

Hörnesgasse III. b. Rasumofskygasse 17 bis Wassergasse 2.

Hörtengasse XI. b. 141 und 143 Kaiser-Ebersdorferstraße, end. Kimmerlgasse 16.

Hofallee XIII. b. d. Schönbrunner Schloßbrücke, endet Westbahnviadukt, wird fortgesetzt durch die Johnstraße.

Hof, Am, I. siehe Am Hof.

Hofbauergasse XII. b. Gaudenzdorfer Gürtel 39 und Kollmayergasse 15.

Hofburg I. Zugang: Michaelerplatz, Josefsplatz, Schauflerg., Ballhausplatz u. Burgring.

Hofenedergasse II. zw. 16 und 18 Franzensbrückenstr. und zw. 1 u. 3 Körnergasse.

Hofergasse XX. v. Burghartgasse 30 zur Jägerstraße 95.

Hofferplatz XVI. begrenzt durch Thaliastr., Neumayrg., Menzelgasse u. Kirchstetterngasse.

Hoffingergasse XII. zw. 101 u. 103 Breitenfurterstraße, führt zur Oswaldgasse.

Hoffmeistergasse XII. bei Wilhelmstraße 2 bis Eichenstraße 56.

Hofgartengasse I. b. Operng. 2, mündet zur Albrechtsrampe.

Hofgasse V. zw. 79 u. 81 Margaretenstraße und 19 und 21 Schloßgasse.

Hofherrgasse X. b. 25 Gudrunstraße, endet bei Puchsbaumgasse 1 A.

Hofjagdstraße XIII. Fortsetzung der Auhofstr. bei 249 und 262, führt längs der Tiergartenmauer zum k. k. Jagdschloß Auhof.

Hofmannngasse XVIII. zw. 13 u. 15 Staudgasse und 49 und 51 Währinger Gürtel.

Hofmühlgasse VI. zw. 104 u. 106 Linke Wienzeile u. zw. 73 u. 75 Gumpendorferstraße.

Hofstallstraße VII. v. d. Mariahilfer Straße 2 bis Lerchenfelder Straße 1.

- Hofstattgasse** XVIII. zw. 7. u. 9
Karl Ludwigstraße zw. 8 u. 10
Lazaristengasse.
- Hofwiesengasse** XIII. von Feld-
kellererg. bis Fasangarteng 18.
- Hofzeile** XIX. b. 83 u. 85 Döb-
linger Hauptstr. u. 76 Billroth-
straße.
- Hohenauergasse** XIX. v. Saar-
platz 18, end. b. Zehenthofg. 8.
- Hohenbergstraße** XII. beg. bei
Cantacuzinostr. 8, end. Grün-
bergstr. b. Theresienbrücke.
- Hohenfeldgasse** XXI. beg. b. 35
Stadlauer Straße u. end. in die
Vernholzgasse.
- Hohenstaufengasse** I. zw. 5 u. 7
Renng., schneidet d. Schotten-
ring b. 9 u. 11 u. b. 12 u. 14,
führt z. Maria Theresienstraße.
- Hohenwartplatz** XIX. bei Kaas-
grabeng. 55 vor der Kirche.
- Hoher Markt** I. v. Bauernmarkt
15 und Lichtensteg zu Wipp-
lingerstraße 1 und 2 und Tuch-
lauben 28.
- Hohe Warte** XIX. vom Ende d.
Döblinger Hauptstr. bis Grin-
zinger Straße 76.
- Hohlweggasse** III. v. d. Oberen
Bahngasse 12 zu Landstraße
Gürtel 19.

Holbeingasse X. zw. Troststr. u. Hardtmuthgasse, end. Neerwindenplatz.

Hollergasse XIII. u. XIV. beg. Linke Wienzeile 270, end. bei Schwendergasse 45.

Hollgasse V. bei 131 Wiedner Hauptstraße gegen den Margaretenzügel.

Holohergasse XIV. u. XV. zw. Felberstraße 76 u. 78, Hütteldorfer Straße 75 u. 77, end. bei Oeverseestraße.

Holubstraße II. zw. Handelskai u. Engerthstraße 155.

Holzgasse XIX. b. 54 u. 56 Muthgasse u. 37 Nußdorfer Lände.

Holzhausergasse II. von Mühlfeldgasse 12 bis Kleine Stadtgutgasse 9.

Holzmeistergasse XXI. (Floridsdorf), v. d. Rechten Nordbahngasse b. z. Heinrich Schindlergasse 5.

Hopfengasse XXI. (Floridsdorf), von Prager Straße 76 u. 78 bis zum Transitobahnhof d. Nordwestbahn.

Hormayrgasse XVII. zw. Elterleinpl. 8 u. 9 u. Antonig. 67 u. 69.

Hornbostelgasse VI. zw. 178 u. 180 Linke Wienzeile und zw. 133 u. 135 Gumpendorferstraße.

Horneckgasse XVII. zw. 68 u. 70
Haslingerg. u. 105 u. 107 Geb-
lergasse.

Hoyosgasse IV. zw. 8 u. 10 Guß-
hausstr. u. Kreuzherrengasse 1.

Hubergasse XVI. beg. b. 30 u.
35 Friedmannngasse, endet bei
35 u. 37 Ottakringer Straße.

Hubertusstraße XXI. (Florids-
dorf), bei der Nordwestbahn-
brücke, endet Überfuhrstr. 1.

Hügelgasse XIII. zw. 76 u. 78
Auhofstr. b. Hietzinger Kai 113.

Hüttelbergstraße XIII. bei 420
Linzer Straße bis Franz Karl-
straße im XVII. Bezirk.

Hütteldorfer Straße XIII., XIV.
u. XV. beg. b. d. Aufmarschstr.
und Zinckg., nächst Neubau-
gürtel, endet am Baumgartner
Spitz b. Linzerstraße.

Hüttenbrennergasse X. beginnt
Arsenalstraße 2, end. Kreißleg

Hufelandgasse XII. zw. Meidlin-
ger Hauptstr. 4 u. 6 u. Schön-
brunner Straße 271.

Huglgasse XIV. von Felberstr.
64 bis Hütteldorferstr. 71.

Hugogasse XI. v. Dommeg. b.
zur Ostbahnstrecke.

Hugo Wolfgasse VI: nächst Ka-
serneng., verb. d. Schmalz-
hofg. 1a mit Loquaipplatz 6.

Huleschgasse XIX. beg. b. Haubenbiglstraße 6 und endet bei Fürfanggasse 2.

Humboldtgasse X. zw. 118 u. 120 Gudrunstr. u. Landgutg. 11.

Humboldtplatz X. bei Humboldtgasse 34

Hummelgasse XIII. parallel mit der Verbindungsbahn beg. bei Veitingerg. und endet Hietzinger Hauptstr. nächst d. Verbindungsbahn.

Hundsturm, Am, V. siehe Am Hundsturm.

Hundsturmer Platz V. zw. Bräuhausg. 69 u. Mauthausgasse 1.

Hungerbergstraße XIX. zw. 36 und 38 Grinzinger Allee, endet b. Haubenbiglgasse 8.

Huppgasse X. b. Favoritenstr. 76 bis Laxenburger Straße 5 u. 7.

Huschkagasse XIX. zw. 40 u. 42 Grinzinger Allee.

Hustergasse XIII. u. XIV. von der Märzstr. 126 bis Hütteldorfer Straße 113.

Huttengasse XIII. u. XVI. bei Breitenseer Str. 52, Thaliastr. 127, endet am Gutraterplatz.

Hutweidengasse XIX. zw. 9 u. 11 Obkirchergasse

Hyegasse III. führt v. Rüdeng. 23 z. Petrusgasse 8.

Hyrtlgasse XVI. von Richard Wagner-Platz 9 bis Gablenzgasse 60.

I.

Ibsengasse XV. u. XVI. beg. b. Schanzstr., bzw. Sampog. und endet neben Breitenseer Ziegelw. im XVI. Bez.

Idagasse XV. zw. 13 u. 15 Mariahilfer Gürtel und 11 und 13 Dingelstedtgasse.

Iglaseegasse XIX. beg. b. Silberg. 25 u. endet in die Grinzinger Allee nächst d. Kaasgrabeng.

Ignazgasse XII. bei 8 u. 10 Zeleborgasse u. Reschgasse 7.

Ignaz Weigl-Gasse XI. beg. bei 62 Kopalgasse.

Iheringgasse XIII. b. 120 u. 122 Sechshauserstr. u. b. 57 u. 59 Schwendergasse.

Ilgplatz II. bei Hillerstr., Feuerbachstr. u. Schrotzbergstr.

Illekgasse XIV. von Felberstr. 90 und 92 bis Märzstr. 75 u. 77.

Im Erdberger Mais III. zw. der verl. Markhofg. und der verl. Barthg. bis Nottendorferg. 13

Immengasse XXI (Floridsdorf), von 39 Brünner Str. b. Mautner-Markhofgasse 12.

Im Werd II. von Krummbaumg. 1 zu 22 u. 24 Leopoldsgasse.

In der Au XIII. s. Penzinger Au.
In der Hagenau XIII. bei der
Veitingerg. nächst Roterberg-
gasse.

In der Krim XIX. Platz vor der
Volksschule bei Weinbergg. 26.

Industriestraße XXI. (Stadlau)
bei der Erzherzog Karlstraße.
endet Kaisermühlenstraße 44.

Ingenhouszgasse IX. bei 5 u. 7
Spittelauer Lände und endet
am Spittelauer Platz.

Innocentiagasse XIII. führt v. d.
Einmündung der Schloßbergg.
in d. Erzbischofg., zur Him-
melhofg. nach schief. Durch-
kreuzung d. Hagenberggasse.

Innozenz Langgasse XVIII. von
196 Währinger Str. zu 121
Gentzgasse.

Innstraße II. u. XX. bei 17 Reb-
hanng., end. b. 126 Handelskai.

Invalidenstraße III. von Marxer-
gasse 4 bis Ungargasse 1.

Inzersdorfer Straße X. bei Favo-
ritenstr. 158, schneidet bei 66
d. Laxenburgerstr. u. endet bei
31 Triesterstraße.

Irisgasse I. zw. 2 u. 3 An Hof
u. Naglergasse 12.

Isbarygasse XIII. von Bahn-
hofstr. 2 bis Stockhammern-
gasse 24.

J.

- Jacquingasse** III. b. Rennweg 18 u. 20, bis Landstraßer Gürtel 9.
- Jadengasse** XIV. b. 11 Wurmserg. bis 26 und 28 Johnstraße.
- Jägerhausgasse** XII. b. Schlöglg., endet zwischen 83 und 85 Hetzendorfer Straße.
- Jägerstraße** XX. von Mathildenplatz 11 u. 13 zur Forsthausg.
- Jägerwiese** XIX. Restauration am Fuße des Hermannskogels.
- Jagdgasse** X. bei 31 Landgutg. bis 16 Arthaberplatz.
- Jagdschloßgasse** XIII. bei 140 Lainzer Str. end. Veitingerg. 74.
- Jahngasse** V. b. Zentag. 1 u. 3 u. Reinprechtsdorferstraße 14.
- Jakobergasse** I. zw. 7 u. 9 Riemerg. bis Stubenbastei 10.
- Jasomirgottstraße** I. v. Stephansplatz 8a bis Bauernmarkt 2.
- Jedlersdorfer Straße** XX. (Floridsdorf) bei 54 Koloniestraße bis zum Haspingerplatz.
- Jedleseer Straße** XXI. v. Floridsdorfer Hauptstr. 11 und 13 bis zur Jeneweinstraße 1.
- Jeneweingasse** XXI. b. 10 Anton Boschgasse und Christian Buchergasse 17.
- Jenullgasse** XIII. v. Hadikg. 110 bis Cumberlandstraße 75.

- Jesuitengasse** I. bei 8 Schönlaterng. und 19 Sonnenfelsg.
- Joanelligasse** VI. bei Linke Wienzeile 52 und 54 und Gumpendorfer Straße 45 und 47.
- Jochbergengasse** XXI. (Groß-Jedlersdorf) zw. Scheunenstr. und Haspingerplatz.
- Jörgerstraße** XVII. u. XVIII. bei Hernalser Gürtel 47 bis Elterleinplatz 15.
- Johannagasse** V. bei Margareten-gürtel, schneid. bei 84 Siebenbrunneng., end. b. Bräuhausg. 79 u. Margaretenstraße 151.
- Johannesgasse** I. u. III. zw. 33 u. 35 Kärntnerstr., schneidet Kaiser Wilhelmsring bei 20, Kolowratring bei 1 und endet Am Heumarkt 2 und 4.
- Johanngasse, St.,** V. bei Margaretenstr. 150, schneidet die Schönbrunner Str. u. end. bei Wackenroderbrücke.
- Johann Hoffmann-Platz** XII. bei Oswaldg. 11 u. Wittmayerg.
- Johannitergasse** X. bei 6 Sonnwendgasse und 2 Mannhartg., endet Favoritenstraße 53.
- Johann Laufnergasse** XXI. (Gr. Jedlersdorf) beginnt in der Shuttleworthstr. als Parallelgasse zur Kantnerg. und endet bei 12 Siemensstraße.

Johann Nepomuk Bergerplatz XVI.
u. XVII. b. 94 Ottakringer
Straße, Neulerchenfelder Str.,
Abeleg., Eckmüllnergasse und
Festgasse.

Johann Nepomuk Voglplatz XVIII.
Leitermayerg., Kreuzgasse u.
Karl Beckgasse münden ein.

Johann Straußgasse IV. zw. 67
u. 69 Wiedner Hauptstr., end.
bei 40 Schelleingasse.

Johnstraße XIII., XIV. u. XV.
bei 2 Linzer Str. u. 83 Hüttel-
dorfer Str., endet bei Oever-
seestraße.

Jordangasse I. zw. 5 u. 7 Wipp-
lingerstr. und Judenplatz 1.

Josef Baumanngasse XXI. beg.
b. 178 Leopoldauer Str. u. end.
152 Donaufelder Straße.

Josef Christgasse II. führt von
Vorgartenstr. 223 zur Donau-
uferbahnstraße.

Josef Friedlgasse XIX. Sackg.
zw. 23 u. 25 Barawitzkagasse.

Josef Gallgasse II. von Schüttel-
straße 19 D abzweig. führt
nach Überquer. der Valeriestr.
zur Prinzenallee.

Josefinengasse II. zw. 9 und 11
Gr. Stadtgutg. u. zw. 4 u. 6
Kaiser Josefstraße.

- Josef Richter gasse XXI.** (Kagran), beg. b. 181 An der oberen alten Donau u. end. in den Feldern.
- Josef Rustongasse XXI.** (Floridsdorf), beg. in der Jedleseerstr. u. endet am Überschwemmungsdamm.
- Josef Schwarzgasse V.** beg. bei d. verl. Brandmayerg., endet Margaretenstraße 156.
- Josefsdorf XIX.** auf dem Kahlenberge.
- Josefsgasse VIII.** zw. 11 und 13 Auerspergstr. u. zw. 18 u. 20 Langegasse.
- Josefsplatz I.** zw. Reitschulg. u. Augustinerstraße.
- Josefstädter Straße VIII.** von 23 Auerspergstr. und Landesgerichtsstr. 1, führt bis zum Lerchenfelder Gürtel 68 u. 70.
- Jubiläumsgasse XXI.** v. 62 Bellg. b. 18 Anton Denglergasse.
- Jubiläumswohnhäuser XVI** Wernhardstr. 1—15 u. Zöchbauerger. 2—10.
- Judengasse I.** zw. 9. u. 10 Hoher Markt u. Ruprechtsplatz..
- Judenplatz I.** Drahtg., Füttererg., Jordang., Kurrentg. u. Pariserger. münden ein.
- Julienstraße XVIII.** zw. 11 u. 13 Khevenhüllerstr., mündet i. d.

- Promenadenweg b. Michaelerwald.
- Jungferngasse** I. bei Graben 22 und Petersplatz 4.
- Jungherrnsteig** XIX. b. Wigandg 27 bis Hirnbrecherbründl.
- Jungmaisplatz** II. Linkes Donauufer bei Jungmaisstraße.
- Jungmaisstraße** II. Linkes Donauufer, Querg. zw. Kaiser-
mühlendamm u. Schüttaustr.
- Jungstraße** II. v. d. Vorgartenstraße u. Engerthstr. 199 längs Artilleriekaserne.
- Iustgasse** XXI. beg. b. d. Ederg. u. end. b. Gaswerk Leopoldau.

K.

- Kaasgrabengasse** XIX. b. d. Grinzinger Allee 34, endet in den Weingärten.
- Kärchergasse** III. bei 34 Kölblg. bis Landstraßer Gürtel 45.
- Kärntnerring** I. zw. 55 u. 57 Kärntnerstr. und zw. 11 u. 14 Kolowratring.
- Kärntnerstraße** I. vom Stefansplatz, bzw. Stock- im Eisenplatz bis Karlsplatz.
- Kagraner Platz** XXI. b. 150 Wagramer Str. z. Breitenleer Str.
- Kahlenberg** XIX. mit Josefsdorf. von Nußdorf (Zahnradbahn)

oder Grinzing über Krapfenwaldl.

Kahlenberger Straße XIX. bei 27 Greinerg. endet am Kahlenberg.

Kahlgasse XXI. v. Bentheimstr. 5 u. 7 bis zum Leopoldsplatz.

Kaingasse XXI. beginnt bei 214 Mayerweckstraße und endet im Felde.

• **Kainzgasse XVII.** bei 205 u. 207 Hernalser Hauptstraße.

Kaiserallee II. a. d. Hauptallee gegen Südportal d. Rotunde.

Kaiser-Ebersdorfer Straße XI. bei 167 u. 169 Simmeringer Hauptstraße bis Albernbrücke.

Kaiser Ferdinand - Platz I. vor d. Ferdinandsbrücke am Franz Josefs-Kai, bei Adlerg., Postg. und Laurenzerberg.

Kaiser Franz Josefs-Allee XIV. u. XV. von Neubaugürtel 3 längs d. Westbahn u. Felberstraße bis Linzer Straße.

Kaisergartengasse III. zw. Rudoltsgasse 13 u. Barmherzigen-gasse.

Kaiserin Elisabethgasse XXI. (Floridsdorf), von Leopoldauerstr. 12 bis Bessemerstraße.

Kaiser Josef-Brückenallee II. vom I. Rondeau im Prater zur Kaiser Josefs-Brücke.

- Kaiser Josef-Platz XXI.** (Floridsdorf), zw. Rautenkranzg., Franklinstr. u. Fultonstraße.
- Kaiser Josefstraße II.** b. Taborstraße 60 u. 62 bis zum Praterstern.
- Kaiserkai II.** Forts. d. Schöllerkai, endet a. Dammhaufen 30.
- Kaisermühlen II.** Kolonie a. linken Donauufer, nächst der Kronprinz Rudolfbrücke.
- Kaisermühlendamm, Am, II.** siehe Am Kaisermühlendamm.
- Kaisermühlenstraße XXI.** (Stadlau), beg. An d. unteren alten Donau, end. b. Stadlauer Str. 2.
- Kaiserplatz XX.** am Ende der Marchfeldstr. vor d. Kaiser Franz Josefsbrücke.
- Kaiserstraße VII.** zw. 120 u. 122 Mariahilfer Straße u. Lerchenfelder Straße 147.
- Kaiserwasserstraße XX.** beg. b. d. Universumstr., kreuzt Dresdner Straße b. Nr. 17 u. Melde-
mannstr. u. endet b. Viadukt der Leystraße.
- Kaiserweg XXI.** (Hirschstetten), von Genochplatz z. Erzherzog Karlstraße.
- Kaiser Wilhelm-Ring I.** Fortsetz. d. Stubenringes, beg. b. Wollzeile 42 u. end. b. Johannesg. 31.

- Kaltenbäckgasse** XIII. beg. b. 166 Hadikg. u. führt z. Cumberlandstraße.
- Kaivarienberggasse** XVII. zw. 64 u. 66 Ottakringer Straße und 40 und 51 Antonigasse.
- Kampstraße** XX. beg. b. Univer- sumstraße 29, schneidet b. 68 Dresdner Str. u. end. b. Durch- laufstraße 11.
- Kandigasse** VII. zw. 23 u. 25 Her- manng., schneidet b. 57 u. 59 Kaiserstr. u. führt b. 42 u. 44 Neubaugürtel.
- Kannegasse** XV. beg. b. Hüttel- dorfer Str. 56 u. 58 u. end. b. Oeverseestraße.
- Kantgasse** I. zw. 22 u. 24 Johan- nesgasse u. 3 u. 5 Pestalozzig.
- Kantnergasse** XXI. b. 8 Siemens- straße, mündet ins Feld.
- Kanzelgarten** XI. b. Pfaffenu- und Hörteng. u. Kleebinderg.
- Kapellenweg** XXI. (Aspern), beg. b. d. Marienkapelle u. führt z. Quadenstraße.
- Kapitelgasse** XVII. zw. 21 u. 25 Gschwandnergasse u. 26 u. 28 Klopstockgasse.
- Kapleigasse** XI. zw. Pfaffenu u. Margetin, nächst d. thermo- chemisch. Fabrik i. vormaligen Kaiser-Ebersdorf.

Karajangasse XX. von der Karl Meißlstr. 4 u. 6 z. Rauscherstraße 10 u. 12.

Kardinal Nagl-Platz (früher Thomasplatz) III. zw. Hainburger Straße 66 u. Erdbergstraße 108.

Kardinal Rauscher-Platz XIV. zw. Huglg. 5 u. Holoherg. 18, b. Märzstraße 61.

Karl Bauergasse XIII. zwischen Lützowg. 11 u. Moßbacher. 14.

Karl Beckgasse XVIII. beg. b. 54 u. 56 Antonigasse, end. 125 Währinger Straße.

Karl Borromäus-Platz III. zw. Rochusg. 13 u. Sechskrügelg. 10.

Karl Czernygasse XX. zw. Spaun- u. Pappenheimg., führt v. d. Treustr. zu 81 u. 83 Klosterneuburger Straße

Karl Ludwig-Platz XVIII. u. XIX. a. d. Kreuzung d. Karl Ludwig- u. Hasenauerstraße.

Karl Ludwigstraße XVIII. und XIX. beg. b. Schulg. 59, schneid. b. 119 Währinger Straße, Gentzgasse u. Karl Ludwigplatz u. end. b. Chimanistraße 17.

Karl Luegerplatz I. siehe Dr. Karl Luegerplatz.

Karl Meißlstraße XX. beginnt Wallensteinplatz 4 u. end. b. 23 und 25 Wasnergasse.

- Karl Schweighofergasse VII.** zw. 18 u. 20 Mariahilfer Straße und Siebensterngasse 1.
- Karlsgasse IV.** bei Karlsplatz 11, schneid. d. Paniglg. bei 6 und führt z. Gubhausstr. 22 u. 24.
- Karlsplatz I. u. IV.** b. 63 Kärntnerstraße u. Canovag. 15, dann v. d. Karlskirche bis Wiedner Hauptstraße.
- Karl Walthergasse XIV.** beg. bei Linke Wienzeile 184 u. endet zw. 3 u. 5 Ullmannstraße.
- Karmarschgasse X.** zw. 49 u. 51 Haseng., endet bei der Inzersdorfer Straße.
- Karmelitergasse II.** bei 4 Gr. Sperlg. u. 19 Taborstr. bis Kl. Sperlg. 9.
- Karmeliterhofgasse XV.** zw. 164 u. 166 Mariahilfer Straße bis Viktoriagasse 9 und 11.
- Karmeliterplatz II.** b. d. Karmeliterg. 10 u. Taborstra. 17.
- Karolinengasse IV.** zw. 25 u. 27 Favoritenstr. u. zw. 56 u. 58 Prinz Eugenstraße.
- Karolinenplatz IV.** bei Karolineng. 18 und 21 und Alleegasse 45.
- Karthäuserstraße XIX.** von der Sieveringer Str. 161 zum neuen Sieveringer Friedhofe.
- Kaschlgasse XX.** zw. Wallensteinstr. 33 u. Greiseneckerg. 4.

- Kasernengasse** VI. zw. 70 u. 72
Gumpendorfer Str. u. zw. 89
u. 91 Mariahilfer Straße.
- Kasinopark** XIII. b. Linzer Str. 297.
- Kastnergasse** XVII. zw. 32 u. 34
Rötzerlg. u. zw. 35 u. 37 Leopold
Ernstgasse.
- Katharinengasse** X. b. Favoriten-
straße 213 u. 215 u. Weldeng. 37.
- Katzensteig** I. zw. 2 u. 3 Ruprechts-
platz hinter der Kirche.
- Kauergasse** XIV. zw. 204 u. 206
Mariahilfer Str. bis 33 und 35
Avedikstraße.
- Kaunitzgasse** VI. b. 61 Gumpen-
dorfer Str. u. 20 Magdalenenstr.
- Kefergasse** XIII. beg. b. West-
bahnviadukt, durchschn. bei
283 u. 285 Linzer Str. u. end.
bei 297 Hütteldorfer Straße.
- Kegelgasse** III. von 35 u. 37
Unt. Viaduktg. bis Weißgärber
Lände 48.
- Keilgasse** III. beg. b. 12 Gerlg.
u. end. b. 5 u. 7 Hegergasse.
- Keinergasse** III. von 135 Landstr.
Hauptstr. bis Erdbergstraße 80.
- Keißlergasse** XIII. beg. beim
Gaswerk i. d. Deutschordens-
straße u. end. beim Halterbach.
- Kellermannngasse** VII. b. 30 Neu-
stiftg. u. 27 Lerchenfelder Str.

Kellinggasse XIV. zw. 53 u. 55
Sechshauser Str. und 54 u. 56
Ullmannstraße.

Kempfengergasse XVI. Verbindungs-
g. nächst Wilhelminen-
straße 168 und Paulinensteg.

Kendierstraße XIII. u. XVI. bei
Hütteldorfer Straße 126 bis
Spetterbrücke.

Kenyongasse VII. v. d. Stollg. 6
u. 8 bis Urban Loritzplatz.

Keplergasse X. b. Sonnwendg. 28,
führt z. Laxenburger Str. 43.

Keplerplatz X. bei Favoriten-
straße 108.

Kernstraße XII. beg. bei 153
Hetzendorfer Straße, führt zur
Deutschmeisterstraße.

Kerpengasse XXI. nächst der
Überfuhrstr. bei der Kolonie
der Floridsdorfer Beamtenbau-
genossenschaft.

Kettenbrückengasse IV. u. V. v.
52 u. 54 Margaretenstr., führt
zu Rechte Wienzeile 39.

Keylwerthgasse XVIII. zw. 68
u. 70 Salmannsdorfer Str. und
Hameaustraße, endet in den
Promenadeweg bei Michaeler-
wald.

Khevenhüllerstraße XVIII. zw.
104 u. 106 Pötzleinsdorfer Str.,
end. bei 2 Neustift am Wald.

Khlesiplatz XII. b. 88 u. 75 Oswaldg. u. 7 u. 9 Hetzendorfer Straße.

Khunngasse III. zw. 15 und 17 Hohlwegg., end. Kärcherberg. b. 6—8 zur Verbindungsbahn.

Kienmayergasse XIII. b. 6 u. 8 Hütteldorfer Str., bis 34 u. 36 Kendlerstraße.

Kiesewettergasse X. zw. 14 u. 18 Absbergg. u. 13 u. 15 Schrankenberggasse.

Kimmerlgasse XI. beg. zw. 41 u. 43 Schmidgunstg. u. führt in die Felder.

Kinderasylgasse XIX. zw. 283 u. 287 Heiligenstädterstr. bis Wiggandgasse 24.

Kindergartengasse XIX. bei 139 Heiligenstädter Str., endet bei Ziegelwerk.

Kindermannngasse XVII. zw. Elterleinplatz 4 und 5, endet St. Bartholomäusplatz 3.

Kinderspitalgasse IX. bei Alserstraße 36, führt zu Hernalser Gürtel 28.

Kiningergasse XII. zw. 145 u. 147 Hetzendorferstr., end. Deutschmeisterstraße 21 u. 23.

Kirchberggasse VII. zw. 8 u. 10 Siebensterng. bis Zitterhofg.

Kirchengasse VII. zw. 48 u. 50
Mariahilfer Str. bis 35 und 37
Neustiftgasse.

Kirche, Unter der, XI. b. Kaiser-
Ebersdorferstr. 1, längs der
Friedhofmauer zum See-
schlachtweg.

Kirchenweg XXI. (Aspern), von
7 u. 9 Heldenplatz.

Kirchfeldgasse XII. v. Linien-
amt Atzgersdorf and. Breiten-
furter Str. z. Viadukt d. SBahn.

Kirchhoffgasse XXI. b. 10 Prieß-
nitzg., endet b. 3 Morelligasse.

Kirchmeyergasse XIII. zw. 29 u.
31 Hietzinger Hauptstr. in die
Lainzer Straße 8.

Kirchstetterngasse XVI. b. 30 u.
32 Gablenzg. bis Friedmann-
gasse 23.

Kirchtaggasse XX. a. d. Brigit-
tenauer Lände nächst Diet-
mayrgasse.

Kirchtagplatz XX. bei der Kirch-
taggasse.

Klährgasse XII. zw. 3 u. 4 Mi-
gazziplatz, endet am Klährfeld.

Klagbaumgasse IV. zw. 64 u. 66
Wiedner Hauptstr. u. zw. 3 u.
5 Mittersteig.

Klagergasse XXI. b. d. Brünner
Straße 121, mündet i. d. Bau-
mergasse 1.

Klammergasse IX. v. d. Schlager-
gasse z. Währinger Gürtel 86.

Klampfelberggasse XVII. und
XVIII. b. Neuwaldegger Str. 2,
führt a. d. Schafberg.

Klanggasse II. zw. 63 u. 65
Taborstraße z. Castellezg. 32.

Klausenburger Straße X. beg. bei
der verlängerten Laaer Straße
und führt zum Hebbelplatz.

Klausgasse XVI. zw. 79 u. 81
Thaliastr., schneidet Has-
nerstr. u. Koppstr., führt gegen
die Schmelz.

Klebnergasse XI. b. 15 Zinnerg.

Kleeblattgasse I. zw. 9 u. 11 u.
zw. 13 u. 15 Tuchlauben.

Kleibersteg XVI. überbrückt den
Wasserlauf in Ottakring bei
Loiblbrunnen, führt ins Rosen-
thal nach Hütteldorf.

Kleine Mohrengasse II. zw. 11 u.
13 Schmelzgasse und 24 u. 26
Rotensterngasse.

Kleine Neugasse IV. u. V. bei 1
u. 2 Mittersteig und 49 und 51
Margaretenstraße.

Kleine Pfarrgasse II. zw. 17 u. 19
Leopoldsgasse und 70 und 74
Obere Augartenstraße.

Kleiner Säulenhafen II. zw.
Wagramer Str., Alte Donau u.
Schüttaustraße.

Kleine Schiffgasse II. b. 10 Untere Augartenstraße und 11 u. 13 Große Schiffgasse.

Kleine Sperigasse II. bei 14 u. 16 Stephaniestraße und 1 Karmeliterplatz.

Kleine Stadtgutgasse II. zw. 41 u. 43 Novaragasse und 50 und 52 Nordbahnstraße.

Kleine Zufahrtstraße II. bei Ausstellungsstr., end. Südportalstraße.

Kleingasse III. zw. 73 u. 75 Baumgasse u. zw. 102 u. 104 Hainburger Straße.

Kleingasse XIII. siehe Eduard Kleingasse.

Kleinschmidgasse IV. b. 6 Hechtengasse, endet bei 3 und 5 Schäffergasse.

Kleistgasse III. von Rennweg 44 bis Aspangstr., Forts. üb. die Verbindungsbahn bis Landstraßer Gürtel 33 und 35.

Klenaugasse XXI. beg. bei 218 Donaufelderstr., end. Schrickgasse.

Klesheimgasse VIII. b. Schönbornng. 7 und 9 und endet am Hamerlingplatz 4 und bei Kupkagasse 4.

Klettenhofergasse XIII. zw. Theresieng. 36 u. Währinger Gürtel 31.

- Kliebergasse** V. zw. 107 u. 109
Wiedner Hauptstr., endet
Margaretengürtel 1 A.
- Klimschgasse** III. b. 1 Stanis-
lausg., schneidet Boerhaveg.
bei 17 u. 19, führt zur Hafeng-
gasse 6.
- Klinkowströmngasse** XIII. beg. v.
Gruschaplatz, endet bei 34 u.
36 Baumgartenstraße.
- Klopsteinplatz** III. begrenzt von
Wedlg., Hyeg. u. Schrottgasse.
- Klopstockgasse** XVI. u. XVII. b.
2 Degeng. u. zw. 115 und 117
Hernalser Hauptstraße.
- Klostergasse** XVIII. zw. 72 u. 74
Antonig., schneidet b. 81
Staudg. u. endet b. 149 Wäh-
ringerstraße.
- Klosterneuburger Straße** XX. a.
Mathildenplatz zw. 10 u. 11,
endet b. Brigittenauer Län-
de 166.
- Kluckygasse** XX. zw. 19 u. 21
Wallensteinstr. endet b. Oth-
margasse 22 u. 24.
- Knappengasse** III. bei Kard.
Nagl- (Thomas) Platz 4.
- Knauffgasse** XXI. beg. b. Stre-
bersdorfer Platz 2 u. endet
Anton Böckgasse 76.
- Knöllgasse** X. von 215 Quellenstr.
b. z. Windtenstr., erste Pa-
rallelstr. zur Triester Straße.

- Knollgasse** XVII. zw. 103 u. 105 Dornbacher Str., endet 28 Promenadegasse.
- Kobelgasse** XI. b. Dorfg. 75 u. 77 bis zur Simmeringer Pfarrkirche.
- Kobenzl** XIX. siehe Cobenzl.
- Kobenzlgasse** XIX. siehe Cobenzlgasse.
- Koberweingasse** XV. beginnt bei Schanzstr. 10–12 u. endet b. Oeverseestraße 37.
- Kobingergasse** XII. beg. b. 23 Dunklerg. u. führt z. Haeberg.
- Kochgasse** VIII. zw. 28 und 30 Florianig. u. zw. 29 u. 31 Alserstraße.
- Köchelgasse** XIII. beg. b. Veitingerg. 100 u. endet b. Stock im Weg 1.
- Köhlergasse** XVIII. zw. Währingerstr. 174 u. 176, schneidet b. 122 u. 124 Gentzg. u. endet b. Spöttelgasse 9.
- Kölblgasse** III. zw. 35 u. 37 Jacquing. bis Verbindungsbahn.
- Köllnerhofgasse** I. zw. 3 und 5 Sonnenfelsg. u. 2 u. 4 Fleischmarkt.
- Königseggasse** VI. zw. 15 A u. 17 Eßterhazyg. u. Kaserneng. 6 u. 8 bis Löquaipplatz.



Anglo-Österreichische Bank, Wien.

Gegründet 1863.

Aktienkapital K 100,000.000.—

Reserven K 30,000.000.—

Telegr.-Adr.: ANGLOBANK WIEN.

FILIALEN:

| | |
|---------------|------------|
| Aussig | Linz |
| Bodenbach | Lobositz |
| Brünn | Marburg |
| Brüx | Marienbad |
| Budapest | Pardubitz |
| Czernowitz | Pilsen |
| Eger i. B. | Pirano |
| Faikenau a/E. | Prag |
| Franzensbad | Proßnitz |
| Graz | Saaz |
| Innsbruck | St. Pölten |
| Johannisbad | Teplitz |
| Kaaden | Tetschen |
| Karbitz | Trautenau |
| Karlsbad | Triest |
| Karolinenthal | Turn |
| Klattau | Wels |
| Korneuburg | Znaim |



Anglo-Österreichische Bank, Wien.

Gegründet 1863.

Aktienkapital K 100,000.000.—

Reserven K 30,000.000.—

Telegr.-Adr.: ANGLOBANK WIEN.

WECHSELSTUBEN:

- I. Strauchgasse 1
(Wechselhaus)
- I. Lichtensteg 2
- III. Landstr. Hauptstr. 23
- IV. Favoritenstraße 26
- V. Schönbrunner Str. 38
- VI. Linke Wienzeile 4
- VI. Mariahilfer Straße 13
- VII. Mariahilfer Straße 70
- VII. Westbahnstraße 32—34
- VIII. Alserstraße 31
- XIII. Hietzinger Hauptstr. 4
- XIV. Ullmannstraße 67
- XVIII. Währingerstraße 132a
- XIX. Nußdorfer Platz 5
- XX. Wallensteinstraße 22
- XX. Dresdnerstraße 124
- XXI. Floridsdorf, Am Spitz 16
- XXI. Kagran, Wagramerstr. 137

Königsklostergasse VI, b. 13 u.
15 Mariahilferstr. u. b. 12 u. 14
Gumpendorfer Straße.

Körblergasse I. zw. 5 u. 7 Naglerg.
führt durch die Neubadg. zur
Wallnerstraße 2 u. 4.

Körnergasse II. b. 18 u. 20 Czer-
ning. u. 9 u. 11 Lichtenauerg.

Köstlergasse VI. zw. 36 und 38
Linke Wienzeile u. 29 und 31
Gumpendorfer Straße.

Koflergasse XII. von 38 Siebertg.
bis Malfattigasse 9.

Koflerpark XVI. begrenzt durch
Koppstr., Brunneng. Neu-
mayrgasse u. Herbststraße.

Kohlenhofgasse XV. zw. 140 u.
142 Mariahilfer Str. bis Gas-
gasse 3 und 5.

Kohl-gasse V. beg. b. Margareten-
gürtel 72 bzw. b. Siebenbrun-
nenfeldg., end. bei 127 Margare-
tenstraße.

Kohlmarkt I. zw. 3 Michaeler-
platz und Graben 18.

Kohlmessergasse I. b. 27 Roten-
turmstr. u. bei d. Ruprechts-
stiege.

Kolingasse IX. v. d. Währinger
Straße 4 u. 6 zu Schlickpl. 2.

Kollburggasse XVI. b. Erdbrust-
gasse 44, end. Wilhelminen-
straße 143.

- Kollergasse** III. zw. 5 u. 6 Kolonitzplatz bis 11 Marxergasse.
- Kollergergasse** VI. zw. Mariahilfer Str. 69 u. 71 u. Schadekg.
- Kollmayergasse** XII. zw. 16 u. 18 Arndtstraße bis Schönbrunner Straße 157.
- Koloniestraße** XXI. v. Prager Straße 42 b. Jedlersdorfer Str.
- Kolonitzgasse** III. zw. 7 und 9 Hint. Zollamtsstr., mündet b. Kolonitzplatz 1.
- Kolonitzplatz** III. zw. Löweng., Seidlg., Bechardg., Kollerg. u. b. Kolonitzgasse 14 und 15.
- Kolowratring** I. v. Schwarzenbergplatz 1 u. Schwarzenbergstraße 11 bis Kaiser Wilhelm-Ring und Johannesgasse.
- Kolschitzkygasse** IV. zw. 56 u. 58 Favoritenstr. u. Alois Drasche-Park.
- Komödiengasse** II. zw. 18 u. 20 Gr. Mohreng. u. zw. 29 u. 31 Praterstraße.
- Kompertgasse** V. zw. 154 u. 156 Wiedner Hauptstraße u. Jahn-gasse 41.
- Kongreßplatz** XVI. unweit Station Hernals d. Stadtbahn, b. Burghausengasse.
- Konradgasse** II. zw. 54 u. 56 Taborstr. u. 7 u. 9 Josefineng.

- Konrad Krafftgasse XXI.** von Schwaigerg. 14 b. z. Jedleseer Straße.
- Konstantingasse XVI.** von Odoackergasse 23 bis Sandleitengasse 12 u. 14.
- Konstanziagasse XXI.** (Stadlau u. Hirschstetten), beginnt bei Wiedg. u. Mühlgrundg. u. end. im Felde.
- Kopalgasse XI.** zw. 71 u. 73 Simmeringer Hauptstr., end. i. d. Meichlstraße.
- Kopalplatz I.** zw. Kriegsminist., Kunstgewerbeschule, Stubenring und Marxergasse.
- Kopernikusgasse VI.** b. Gumpendorferstraße 63A u. Corneliusgasse 8.
- Kopfgasse XIII.** bei Hietzinger Hauptstr. 31 u. 33 u. b. Lainzer Straße 20.
- Koppreitergasse XII.** v. Meidlinger Hauptstr. nächst Philadelphiabrücke bis Ruckerg.
- Koppstraße XVI.** von Lerchenfelder Gürtel 17 u. 19 bis Vorortelinie d. Stadtbahn, parallel zur Herbststr. und Hasnerstr.
- Korbergasse XII.** zw. 175 u. 177 Schönbrunner Str. u. zw. 26 u. 28 Arndtstraße.

- Kornstraße XVII.** projekt. v. d. Bezirksgrenze d. XVII. und XVIII. Bez. bis Alszeile 36.
- Korntheuergasse XIX.** beg. b. Gunoldstr. 8 u. endet b. Viadukt d. Franz Josef-Bahn.
- Kothmanstraße XII.** siehe Cothmannstraße.
- Krafftgasse II.** v. Rembrandstr. 24 bis Haasgasse.
- Krafftgasse, Konrad,** siehe Konrad Krafftgasse.
- Kramergasse I.** zw. 4 u. 6 Brandstätte, end. zwischen 1 u. 3 Lichtensteg.
- Kranichberggasse XII.** v. d. Lehrbachg. zur Wurmbstraße.
- Kranzgasse XV.** zw. 30 und 32 Sechshauser Str. bis Mariahilfer Straße 181 u. 183.
- Krapfenwaldgasse XIX.** b. 42 Cobenzlgasse.
- Krapfenwaldl XIX.** nächst dem vorm. Vororte Grinzing b. Krapfenwaldgasse.
- Krausegasse XI.** zw. 109 u. 111 Simmeringer Hauptstraße bis Rappachgasse.
- Krautgarten Am,** siehe Am Krautgarten.
- Krautgasse XI.** b. 3 Schmidgunstgasse.

Kraygasse XXI. (Kagran), bei Am Freyhof und 33 Kagraner Platz.

Krebsengartengasse XV. beg. b Löschkohlgr. 22 u. end. b. Tellgasse 21.

Kreilplatz XIX. begrenzt v. d. Heiligenstädter u. Grinzinger Straße, im Zuge der Boschstr.

Kreindlgasse XIX. zw. 17 u. 19 Hardtg. u. 16 u. 18 Pyrkergr.

Kreißlegasse X. beim Zentral-Pferdeschlachthaus am Ende d. Hüttenbrennergasse.

Kreitnergasse XVI. zw. 73 75 Thaliastr. u. Herbststraße 61.

Kremsergasse XIII. zw. 31 u. 33 Auhofstr. u. 7 u. 9 Fleschgasse.

Krenngasse XVIII. zw. 55 Schindlergr. u. 58 Czartoryskigasse.

Kretzgasse XXI. v. d. Brünner Str. 23 u. 25 b. z. Gerichtsg. 6.

Kreuzgasse XVIII. beginnt zw. 41 u. 43 Währinger Gürtel u. endet bei Paulinengasse 6.

Kreuzgasse, Rote II. siehe Rotenkreuzgasse.

Kreuzherrengasse IV. nächst d. Karlskirche bei Alleeg. 1 u. Hoyosgasse 2.

Kreuzwiesengasse XVII. bei Klampfelbergg. 5 bis Schafberg.

Krichbaumgasse XII. b. Albrechtsberg. 20 u. b. Meidlinger Hauptstraße 35.

Krieau II. vom städt. Lagerhause zw. Hauptallee u. Donaustrom zum Heustadlwasser.

Krieaulände II. bei Militärschwimmschule längs d. recht. Ufers d. Donau bis Donauuferbahnhof.

Krieglergasse III. zw. 21 u. 23 Löweng. b. Weißgärber Lände.

Kriehubergasse V. zw. 87 u. 89 Wiedner Hauptstr., endet b. 8 u. 10 Margaretengürtel.

Kriemhildplatz XV. bei Langmaisp., Markgraf Rüdigerstr. und Guntherstraße.

Krim, siehe In der Krim.

Kröllgasse XIV. v. Felberstr. 84 u. 86 bis Meiselstraße 7 u. 9

Krötzlergasse XI. bei 8 und 10 Krausegasse.

Krongasse V. zw. 6 u. 8 Mittersteig u. 55 u. 57 Margaretenstraße.

Kronprinz Rudolfstraße II. vom Praterstern z. Erzherz. Karl Platz (Kronprinz Rudolfbrücke).

Krotenthallergasse VIII. zw. 6 u. 8 Skodagasse z. Schönborn-gasse 11 u. 13.

- Krottenbachstraße** XIX. v. 65 u. 67 Billrothstr. zu Rathstr. im vorm. Vorort Neustift a. W.
- Krottenhofgasse** XXI. (Strebersdorf) beg. b. Strebersdorfer Str. 83, end. Am Bisamberg.
- Krugerstraße** I. zw. 43 u. 45 Kärntnerstr. u. zw. Seilerstätte 30 u. Schwarzenbergstraße 2.
- Krummbaumgasse** II. zw. 14 u. 16 Gr. Schiffg. z. Gr. Sperlg. 7.
- Krummgasse** III. zw. 2 u. 4 Posthorngasse zu Thongasse 1.
- Kudlichgasse** X. v. Absbergg. 37 b. Waldgasse 39/41.
- Kübeckgasse** III. v. Erdbergstr. 19 zu Erdberger Lände.
- Küchelbeckergasse** XV. beg. bei Tautenhayng. 26 u. endet bei Oeverseestraße 59.
- Kuefsteingasse** XIII. b. Hütten-dorfer Str. 88 u. Kendlerstr. 28.
- Kühgasse** XI. b. 67 Schmidgunstg., end. Klebindergr. 8.
- Kühfußgasse** I. zw. 8 u. 9 Petersplatz zu Tuchlauben 10.
- Kuenberggasse** XXI. (Floridsdorf), v. Immeng. b. z. Lokomotivfabrik.
- Küniglberg** XIII. v. Wattmanngr., bei Gloriettegr. 45 zum Promenadeweg.

- Künstlergasse** XIV. zw. Ullmannstr. 37—41 u. Graumanngasse 35—38.
- Kürnbergergasse** XIV. beg. beim Sparkasseplatz 5 u. 6 u. Rauchfangkehrerg. 2 b. Sechshauser Straße 39 u. 41.
- Kuffnergasse** XVI. bei 13 u. 15 Grüllemeierg. u. zw. 78 u. 80 Thaliastraße.
- Kugelgasse** III. v. Hainburger Straße 79 u. 82 z. Gestetteng. 2.
- Kujanikgasse** XI. v. Geiselbergstraße 5 u. 7, end. b. Spinnng. 5.
- Kulmgasse** XVI. u. XVII. beg. Degeng. 6 u. 8 end. Hernalser Hauptstraße 119.
- Kumpfgasse** I. zw. 16 u. 18 Schulerstr. u. 19 u. 21 Singerstraße.
- Kundratstraße** X. b. Triester Str. 40 zum Kaiser Franz Josef-Spital.
- Kunngasse** siehe Khunngasse.
- Kunzgasse** XX. v. Rauscherstr. 17 zu Nordwestbahnstraße 47.
- Kupelwiesergasse** XIII. b. Wenzgasse 13, end. b. Hummelg. 70, b. Verbindungsbahn.
- Kupferschmidgasse** I. bei 18 Kärntner Str u. 1 Neuer Markt.
- Kupkagasse** VIII. b. 54 Josefstädterstr. z. Krotenthallerg. 1.

Kurhausgasse I. zwisch. 3 und 4
Stephansplatz und 5 und 7
Singerstraße.

Kurrentgasse I. b. Judenplatz 2
u. Steindelgasse 6.

Kurzbauergasse II. zw. 15 u. 17
Schüttelstr. bis Sportklubstr.

Kurzgasse VI. zw 17 u. 19
Aegidigasse z. Wallgasse 28.

Kutschkergasse XVIII. führt v.
41 Währinger Gürtel u. Kreuz-
gasse, schneid. Staudg., Scho-
penhauerstr., Währinger Str. b.
108 u. 110 u. end. Gentzgasse 31.

L.

Laaer Berg X. am Ende der
Favoritenstraße, links.

Laaerberggasse XI. b. 38 Geisel-
bergstraße bis Hauffgasse 34.

Laaer Straße X. b. Favoritenstr.
113 bis Oberlaa.

Laaer Wald X. (Oberlaa), beg.
nächst Kudlichg., endet b. 130
Laaer Straße.

Lackierergasse IX. zw. Garni-
songasse 24 u. 26 u. zw. 19 u.
21 Währinger Straße.

Lacknergasse XVII. u. XVIII.
zw. 94 u. 96 Hernalser Haupt-
straße, schneid. Antonig. und
führt zu 155 Währinger Straße.

Ladenburggasse XVIII. b. Gersthofer Str. 13, teilw. unterbr., Forts. b. d. Erndtg., mündet i. d. Scheibenberggasse.

Längenfeldgasse XII. zw. 198 u. 200 Schönbrunner Str. bis Eichenstr. 18, führt z. Stiegerbrücke.

Lagergsase III. zw. 19 u. 21 Am Heumarkt z. Traungasse 4.

Lagerhausstraße II. v. d. Ausstellungs Str. b. Lagerhaus d. Stadt Wien zu Gr. Zufahrtstraße.

Laimäckergasse X. v. d. Gudrunstr., schneidet Quellenstr., endet Feuchterslebengasse 17.

Laimgrubengasse VI. zw. Linke Wienzeile 34 u. 36, schneidet b. 23 u. 25 Gumpendorfer Str., führt z. 5 u. 7 Fillradergasse.

Lainzer Cottage XIII. b. 5 In der Hagenau, führt in U-Form zu 7 In der Hagenau zurück.

Lainzer Straße XIII. beg. bei Hietzinger Hauptstr. 19, end. b. d. Verbindungsbahn, Speisinger Straße 1.

Lambertgasse XVI. b. 115 u. 117 Ottakringer Str. bis 98 Thaliastraße.

Lambrechtgasse IV. zw. Wiedner Hauptstr. 70 u. 72 u. zw. 11 u. 13 Mittersteig.

- Lammgasse** VIII. zw. 16 u. 18
 Florianig. zu 9 u. 11 Laudong.
- Lampigasse** II. v. d. Scherzerg.
 1, führt zu Rauscherstr. 31.
- I. Landengasse** XI. b. Doppel-
 viadukt läuft z. Ostbahndamm.
- II. — VI. Landengasse** XI. Quer-
 gassen v. d. Ravelinstr. zu
 Wachthausgasse.
- Landesgerichtsstraße** I. u. VIII.,
 beg. Josefstädter Str. 2 u. end.
 Alserstr. 1 u. Universitätstr. 11.
- Landgutgasse** X. b. Sonnwendg.
 14, schneidet Favoritenstr. bei
 69 u. Laxenburgerstr. bei 23,
 endet b. Südbahnviadukt.
- Landhausgasse** I. zw. 13 u. 15
 Herreng. z. Minoritenplatz 8.
- Landskrongasse** I. zw. 20 u. 22
 Tuchlauben u. zw. 13 u. 15
 Bauernmarkt.
- Landsteinerergasse** XVI. parallel
 z. Wernhardtstr., führt von der
 Enenkelstr. zu Lorenz Mandl-
 gasse 24.
- Landstraßer Gürtel** III. von 80
 Prinz Eugenstraße bis Kär-
 chergasse 22.
- Landstraßer Hauptstraße** III.
 Forts. d. Wollzeile, beg. nächst
 d. Stubenbrücke, endet Renn-
 weg b. 93 u. 95.
- Landungshauslände** II. vor dem
 Lagerhaus-Uferbahnhof; v. d.

Ausmünd. d. Ausstellungsstr.
b. Pfeifferlände.

Landungsplatz („Praterkai“) II.,
rechtes Donauufer, nächst der
Kronprinz Rudolf-Brücke.

Langackergasse XIX. b. Co-
benzlg. 2, endet bei Spring-
siedlgasse 27.

Langauergasse XV. beg. b. West-
bahnhof u. führt bis Fuchs-
gasse 6—8.

Lange Allee XXI. beg. b. d. In-
dustriestr. u. end. i. d. Smolag.
nächst d. Langobardenstraße.

Langeegasse VIII. beg. bei 10
Lerchenfelder Str., schneidet
Josefstädter Str., Florianig.
Laudong. u. end. b. Alser-
straße 21.

Lang-Enzersdorfer Straße XXI.
beg. b. Strebersdorfer Platz u.
führt nach Lang-Enzersdorf.

Langes Kirchfeld XII. v. Bieder-
mannng. z. Linienamt Atzgers-
dorf.

Langmaisgasse XV. beg. b. Vo-
gelweidplatz 6 u. end. b. Kriem-
hildplatz 13.

Langobardenstraße XXI. beg. a.
d. Vernholzg. u. end. am Sie-
gesplatz.

Lannerstraße XIX. von Gym-
nasiumstr. 83 u. 85 b. Blaas-
straße.

- La Rohegasse** XIII. b. Wenzg. 7, end. zw. 21 u. 23 St. Veitg.
- Lascygasse** XVII. v. d. Pretschgogasse b. z. Güpferlingstraße.
- Lassingleithnerplatz** II. Straßenbof bei Taborstraße 17.
- Latschkagasse** IX. beg. zw. 92 u. 94 Nußdorfer Str., end. bei Liechtensteinstraße 141 u. 143.
- Laubeplatz** X. zw. Bucheng. 110 u. Alxingergasse 44.
- Laudongasse** VIII. zw. 15 u. 17 Schlüsselgasse bis zu Hernalser Gürtel 4 u. 6.
- Laufbergergasse** II. v. 13 u. 15 Schüttelstraße bis Sportklubstraße.
- Laurentiusplatz** XIII. zw. Breitenseer Str. u. Kandlerstr.
- Laurenzerberg** I. zw. 17 u. 19 Fleischmarkt, b. Adlerg. und Kaiser Ferdinand-Platz 2 u. 3.
- Laurenzgasse** V. v. 99 u. 101 Wiedner Hauptstraße zu Margareteugürtel 16.
- Lautensackgasse** XIII. b. Kefergasse 15, durchschneidet bei Kasino-Park die Hochsatzeng. und end. am Felde.
- Laxenburger Straße** X. nächst d. Südbahnviadukt(Favoritenpl.), end. an d. Gemeindegrenze.

- Lazarettgasse IX.** zw. 21a u. 23 Spitalg., end. zw. Hernalser Gürtel 34 u. Währing. Gürtel 2.
- Lazaristengasse XVIII.** b. Gentzgasse 96, end. i. d. Haizingergasse 49.
- Leberstraße III.** u. XI. beg. an d. Bezirksgrenze b. d. Grasbergg., führt längs d. Aspangbahn, end. b. Schemmerlstraße.
- Lechnerstraße III.** von d. Erdbergerstr. 101 zur Erdberger Lände.
- Lederergasse VIII.** zw. 36 u. 38 Josefstädter Straße, schneidet Florianig. u. Laudong., führt zu Skodagasse 28.
- Leebgasse X.** beg. b. 45 und 47 Landgutg., schneid. Dampfgr. b. 15 u. 17, end. i. d. Troststr.
- Leegasse XIII.** b. Hadikg. 140, führt zu Cumberlandstraße.
- Lehmgasse X.** b. Favoritenstr. 218.
- Lehnergasse XIV.** zw. 194 u. 196 Mariahilfer Straße u. 19 u. 21 Avedikstraße.
- Lehrbachgasse XII.** Parallelstr. z. Pottendorfer Straße, beg. b. Wienerbergstraße.
- Leibenfrostgasse IV.** zw. 7 u. 9 Laubrechtg. bis Ziegelhofeng.
- Leibnitzgasse X.** v. 2 u. 3 Eugenplatz, schneid. Inzersdorfer Str. b. 23 u. end. i. d. Troststraße

Leidesdorfgasse XIX. bei Obkirchberg. 22 u. b. Billrothstr. 77 u. 79.

Leipziger Platz XX. zw. Wex- u. Leipziger Str. 16 u. Burghardtgr.

Leipziger Straße XX. beg. b. d. Klosterneuburger Str. 84 u. 86, führt zur Nordwestbahnstraße.

Leitermayergasse XVII. u. XVIII. beg. b. 38 u. 40 Blumeng. u. end. Schulg. 55.

Leitgebgrasse V. beg. b. 3 Stöberg., schneid. b. 13 Reiprechtsdorferstr. u. end. i. d. Ob. Amtshausgrasse.

LeithasträÙe XX. beg. b. Nordwestbahndamm, kreuzt Stromstraße b. 63 u. end. b. Heliwagstraße.

Lenaugasse VIII. zw. 2 u. 4 Josefstädter Straße und bei 5 Tulpengasse.

Lenkgasse XXI. (Kagran) führt von der Wagramerstr. a. d. neuen Kaserne vorüber in die Felder.

Lenneisgrasse XIII. bei 64 u. 66 Linzer Straße, end. 151 u. 153 Goldschlagstraße.

Leonhardgrasse III. zw. 82 u. 84 Hainburger Straße und zw. 53 und 55 Baumgrasse.

Leopoldauer Platz XXI. einmündend: Leopoldauer Straße und Aderklaaer Straße.

Leopoldauer Straße XXI. v. Angererstraße 17, Patricig. 1 bis Leopoldauer Platz 1.

Leopold Ernstgasse XVII. u. XVIII. b. 5 u. 7 Hildebrandg., schneid. die Leitermayer-, Weidmann-, Kalvarienberg- u. Hormayrg., führt z. Rosensteingasse 94.

Leopold Ferstlgasse XXI. von Floridsdorfer Hauptstr. 30 u. 32 bis zur Nordbahn.

Leopold Müllergasse XIII. von Hietzinger Hauptstraße 53 bis Reichgasse 26.

Leopoldsberg XIX. v. Kahlenberg und Kahlenbergerdorf.

Leopoldsgasse II. zw. 34 und 36 Untere Augartenstr. z. Krümmbaumgasse 3.

Leopoldsplatz XXI. einmünden: Theodor Körnerg., Kahlg. Nordmannng. u. Scheffelstraße.

Lerchenfelder Gürtel VII., VIII. u. XVI. bei 2 Gablenzng. bis Friedmannngasse 1.

Lerchenfelder Straße VII. u. VIII. von Hofstallstr. 7 und Auerspergstr. 1 zu Kaiserstr. 108, Blindeng. 2 u. Lerchenfelder Gürtel 42.

Lerchengasse VIII. zw. 84 u. 86
Lerchenfelder Str. u. zw. 61
und 63 Josefstädter Straße.

Lessinggasse II. v. Scherzerg. 4
bis 21 u. 23 Springerg.; schneid.
bei 70 und 72 Taborstraße.

Leydoltgasse XV. zw. 9 und 11
Zwölfergasse, Staglg. 10 und
Friedrichsplatz 6.

Leyserstraße XIII. von Hüttel-
dorfer Straße 165 bis Breiten-
seer Straße 53.

Leystraße XX. beginnt unweit
Engerthstraße, schneid. bei 12
Marchfeldstr. u. end. Innstr. 19.

Lichtgasse XV. bei Rosinag. 6
u. 8 bis Zwölferg. 15 u. 17.

Lichtenauergasse II. b. 4 Czernin-
platz u. zw. 24 u. 26 Franzens-
brückenstraße.

Lichtenfelsgasse I. zw. 1 und 9
Lueger-Platz und Friedrich
Schmidtplatz 1.

Lichtensteg I. zw. 15 u. 17 Roten-
turmstr. u. zw. 1 u. 13 Hoher
Markt.

Lichtentalergasse IX. zw. 72 u. 74
Liechtensteinstr. u. zw. 15 u. 17
Franz Josefsbahnstraße.

Lidlgasse XVII. von der Richt-
hausenstr. z. Vorortelinie der
Stadtbahn b. Gersthofer Str. 1.

Liebenberggasse I. b. Seilerstätte
1 u. zw. 10 u. 12 Kaiser Wilhelm-
Ring.

Liebhardtgasse XVI. v. 40 u. 42
Gableng. bis Bertoligasse 3.

Liebhartstalstraße XVI. Forts.
der Ottakringer Straße bei
Gallitzinstr. 60, endet Vogel-
tenngasse.

Liebiggasse I. zw. 18 u. 20 Landes-
gerichtsstr. u. Reichsratsstr.

Liechtensteinstraße IX. zw. 11 u.
13 Maria Theresienstr., endet
b. 1 u. 2 Liechtenwerderplatz.

Liechtenwerderplatz IX. u. XIX.
b. Liechtensteinstr. 134 u. 157.

Lienfeldergasse XVI. u. XVII.
v. d. Thaliastr. 134, schneid.
Seeböckgasse und führt zu
Hernalser Hauptstraße 155.

Liesneckgasse XXI.(Floridsdorf),
beg. b. Überfuhrstr. 6, end. b.
Jedleseer Friedhof.

Lilienberggasse XIII. zw. 198 u.
200 Auhofstraße, führt zur
Hackinger Promenade.

Lilienbrunnngasse II. zw. 97 u. 99
Obere Donaustr. und 6 und 8
Kleine Sperlgasse.

Liliengasse I. zw. 8 u. 10 Singerstr.
u. zw. 7 u. 9 Weihburggasse.

Lindauergasse XVI. b. 56 u. 58
Thaliastraße bis 61 und 63
Ottakringer Straße.

Lindengasse VII. zw. 11 und 13
Stiftg. schneid. Neubaug. u.
end. bei 18 u. 20 Zieglergasse.

Liniengasse VI. beg. bei Loquai-
platz 11 und end. Mariahilfer
Gürtel 2.

Linke Bahngasse III. b. Ungar-
gasse 2, längs d. Verbindungs-
bahn zu Ungargasse 69 und
Rennweg 35.

Linke Nordbahngasse XXI. von
Schloßhofer Straße 17 bis zur
Angererstraße 14.

Linke Wienzeile VI., XIII. u. XV.,
beg. Getreidemarkt 1, führt
entlang d. Wienflusses u. end.
bei Hofallee bei Schönbrunn.

Linnégasse II. linkes Donauufer,
verb. Kaisermühlendamm mit
Schüttaustr., zw. Bellegardeg.
und Mendelssohngasse.

Linnéplatz XIX. Platz vor der
Hochschule für Bodenkultur,
Hochschulstraße.

Linzackergasse XIII. b. 5 Winzer-
straße und 5 Veitlissengasse.

Linzer Straße XIII. beginnt am
Zentralmarkt b. d. Ausmünd.
der Mariahilfer Straße u. end.
an der Gemeindegrenze gegen
Hadersdorf-Weidlingau.

Lissagasse III. bei Rennweg 80
bis Aspangstraße.

- Lißhauergasse** XIX. b. Schegargasse 8.
- Lisztstraße** III. v. Lothringerstraße 16 bis Zaunergasse.
- Littrowgasse** XVIII. zw. Spöttelg. und Sternwartestraße.
- Lobaugasse** XXI. (Aspern) bei 12 Groß-Enzersdorfer Str., end. Benjowskigasse.
- Lobenhauerngasse** XVII. zw. 29 und 31 Taubergasse, endet bei 52 Wattgasse.
- Lobkowitzplatz** I. zw. Augustinerstr. 10, Spiegelg. 25 u. Glückg. 5.
- Löblichgasse** IX. zw. Lustkandlg. 18 u. 20 und Sobieskigasse 3.
- Löhrgasse** XV. von Felberstr. 4 und 6 bis Aufmarschstraße.
- Loeschenkohlgasse** XV. beg. bei Vogelweidplatz 2 und endet Johnstraße 54.
- Löwelstraße** I. b. Ballhausplatz 2 bis Teinfaltstraße 2.
- Löwenburggasse** VIII. zw. 9 u. 11 Ledererg. und zwisch. 8 u. 10 Fuhrmannsgasse.
- Löwengasse** III. v. Dampfschiffstraße 8 und 10, endet bei Rasumofskygasse 4 und 6.
- Löwenherzgasse** III. zw. 53 u. 55 Erdbergstr. u. 12 u. 14 Göllnerg.
- Loidoldgasse** VIII. von Landesgerichtsstr. 5 zu Lenaugasse.

- Lokomotivgasse XXI.** v. Hopfengasse 22 bis zur Nordwestbahn.
- Loquaiplatz VI.** bei Linieng., Worellstr., Königggsegg. und Hugo Wolfgasse.
- Lorbeergasse III.** zw. 9 und 11 Matthäusg. u. zw. 4 u. 6 Kollerg.
- Lorenz Bayerplatz XVII.** zwisch. Tauberg. 7 u. 9, Rosensteing. 4 u. 6 u. Haslingergasse 39.
- Lorenz Kellnergasse XXI.** (Kagran) beg. am Kagraner Platz und führt längs der neuen Bürgerschule nach Norden.
- Lorenz Mandlgasse XIII. u. XVI.** von der Zöchbauerstraße bis Thaliastraße 139 und 141.
- Lorenz Reiterstraße XI.** b. Fuchsröhrenstr. 19 u. 21, endet bei 52 Urschenböckgasse.
- Lorenz Weißgasse XIII.** beg. bei Linzer Straße 332 und mündet. ein Knie bildend, ins freie Feld.
- Lorettoplatz XXI.** von 1 Anton Boschg. z. Wenhartg. u. Überfuhrstraße.
- Lortzinggasse XIII.** zw. Beckmannngasse 59—61 u. Huster-gasse 10—12.
- Lorystraße XI.** beg. Am Kanal 47, geht durch den Ostbahn-Viadukt, endet in den Feldern.

Lothringerstraße I., III. u. IV.
v. d. Canovag. 7 z. Johannes-
gasse 26.

Lottgasse XXI. an d. Brünnerstr.

Luchtengasse XVII. Verbin-
dungsstr. zw. Promenadeg. u.
Waldegghofg.

Ludwiggasse XVIII. von 22 u. 24
Pötzleinsdorfer Str. bis Stark-
friedgasse.

Lützowgasse XIII. v. Linzer Str.
140—150 bis Hütteldorfer Straße
209—211.

Luftbadgasse VI. zw. 9 und 11
Joanelligasse u. zw. Kaunitz-
gasse 1 u. 3.

Luftgasse V. zw. 7 u. 9 Maut-
hausg., führt zum Margareten-
gürtel.

Lugeck I. b. Rotenturmstraße 6
u. b. Sonnenfelsgasse 2.

Luisengasse IV. zw. 11 und 13
Theresianumg., end. b. Wied-
ner Gürtel 10.

Lukschgasse II. von Schüttelstr
101 zur Prinzen-Allee.

Lußtgasse III. v. Hainburger Str.
60 u. 62, z. St. Nikolausplatz.

Lusthausstraße II. Prater, rechts
seitwärts vom I. Rondeau
längs d. Heustadlwassers bis
z. II. Rondeau.

Lustkandlgasse IX. zw. 76 u. 78
Währinger Str., führt bis 154 u.
156 Währinger Gürtel.

Lutherhof XVIII. Martinstr. 23
u. Schumannngasse 17.

M.

Maderstraße IV. zw. Bruckner-
straße u. Lothringerstraße 2.

Maderspergerstraße XVI. zw.
Flötzersteig u. Lorenz Mandl-
gasse, Fortsetz. a. Privatg. z.
Zöchbauerstraße.

Märzstraße XIII., XIV. u. XV.,
beg. bei Neubaugürtel 21 im
XV. Bez. u. führt b. z. Proch-
straße 1 im XIII. Bez.

Magazingasse III. v. 16 u. 18
Rennweg zur Mechelgasse.

Magdalenenstraße VI. beg. b. 68
u. 70 Linke Wienzeile u. end.
b. 12 u. 14 Hofmühlgasse.

Magdeburgstraße XXI. beg. b.
66 Erzherzog Karlstr. u. end.
i. d. Langen Allee.

Mailergasse XI. zw. 304 u. 306
Kaiser-Ebersdorferstraße.

Makartgasse I. b. Schillerplatz 3
bis 4 u. 6 Getreidemarkt.

Malborghetgasse X. beginnt bei
Quellenstr. 191, end. Predilg.

Malfattigasse XII. von Stein-
bauerg. 27 bis Südbahndamm.

Mallygasse XXI. nächst d. Überfuhrstr. bei der Beamtenbau-
genossenschaft.

Malzgasse II. b. Schreig. 15,
führt z. 48 Ob. Augartenstr.

Mandlgasse XII. zw. 61 und 63
Arndtstraße u. zw. 12 u. 14
Krichbaumgasse.

Mandlgasse, Lorenz, siehe Lorenz
Mandlgasse.

Mannagettgasse XIX. zw. 21 u.
23 Himmelstr. u. end. b. 20
Strassergasse.

Mannhartgasse X von Johanniter-
gasse 1 bis Reisingergasse 2,
unweit Südbahn-Viadukt.

Mannlicherplatz XXI. b. Bellg.,
Votag., Bunseng. u. Helmholtz-
gasse.

Mantlergasse XIII. beg. b. Mey-
tensg. 10, schneid. Hietzinger
Hauptstraße b. 100, end. b. d.
Guldenbrücke am Hietzinger
Kai.

Marbodgasse XXI. (Stadlau),
führt v. d. Erzherzog Karlstr.
z. Steinbrechergasse 241.

Marc Aurelstraße I. zw. 7 u. 8
Hoher Markt u. Morzinplatz 2.

Marchettigasse VI. zw. 24 u. 24 a
Mollardg. u. zw. 93 und 95
Gumpendorfer Straße.

Marchfeldstraße XX. beg. b. Hochstädtplatz 1 u. führt z. Kaiserplatz 16.

Marco d'Aviano-Platz XVIII. projektiert zw. d. Waldeckg. und Scherffenbergg. b. neuen Türkenschanzpark.

Margareten-Gürtel V. u. XII. Fortsetz. d. Wiedner Gürtels von Blechturmng. bis Schönbrunner Str. u. Stadtbahnstation Margareten Gürtel.

Margaretenplatz V. bei 75 u. 84 Margaretenstraße.

Margarethen Straße IV. u. V. beg. b. 6 Rainerplatz, end. b. Margareten Gürtel 136.

Mariahilfer Gürtel VI. v. Gumpendorfer Straße 146 bis Mariahilfer Straße 125 u. XV. v. Sechshauser Straße 2 bis Mariahilfer Straße 127 A.

Mariahilfer Straße VI., VII., XIII., XIV. u. XV., beg. i. der Verläng. d. Babenbergerstr. bei 17 Getreidemarkt u. Hofstallstr. 1, schneidet den Mariahilfer und Neubaugürtel und endet bei 225 Hofallee.

Maria Josepha-Platz II. Platz am Ende der Ausstellungsstr. zw. Erzherzog Albrecht-Kaserne u. Donauuferbahn Straße.

- Mariannengasse IX.** zw. 1 und 3 Spitalg., endet am Zimmermannsplatz.
- Maria Theresien-Platz I.** zw. den beiden k. k. Hofmuseen am Burgring und Museumstraße.
- Maria Theresien-Straße I. u. IX.** bei Schottengasse 10 und Währinger Straße 2, bis z. Augartenbrücke.
- Maria Treugasse VIII.** zw. 43 u. 45 Langeg. und zw. 50 und 52 Piaristengasse.
- Maria vom Siege XV.** zw. 21 u. 23 Mariahilfer Gürtel u. 8 u. 10 Dingelstedtgasse.
- Mariengasse XVII.** zw. 39 u. 41 Tauberg., endet bei 62 u. 64 Wattgasse.
- Mariensteig XIII.** bei Schweizer-
talstr. 21 u. 23 bis Gheleng. 6.
- Marienstiege I.** zw. 23 u. 25 Salzgries und 2 und 4 Am Gestade, führt zum Passauer Platz.
- Marilaungasse III.** Querg. zw. d. Eslarn- u. Steing. nächst Landstr. Hauptstr 130.
- Marinelligasse II.** beg. bei Taborstraße 86, schneid. d. Alliiertenstraße u. Hochstätterg. bei 12 u. 17 u. end. Nordbahnstraße 24 u. 26.

- Markgraf Gerold-Gasse XXI.** (Stadlau), beg. Langobardenstraße 50 u. endet in der Gemeindeaugasse.
- Markgraf Rüdiger-Straße XV.** beg. bei Hütteldorfer Str. 8 u. 10 u. endet b. Gablenzgasse 19—21.
- Markhofgasse III.** b. Schlachthausgasse 29 und Würtzlerstraße 15 und 17.
- Markomannenstraße XXI.** (Kagran), beg. b. d. Breitenleer Str. und endet in der Wagramer Straße.
- Marktgasse IX.** zw. 21 und 23 Alserbachstraße, endet bei 4 und 6 Newaldgasse.
- Marktplatz XII.** zw. Niederhofstraße, Rosalia-, Resch- und Ignazgasse.
- Marnogasse XIII.** bei 19 und 21 Breitenseer Str. u. 8 Spallartgasse.
- Marokkanergasse III.** zw. 25 u. 27 Am Heumarkt u. zw. 11 u. 13 Rennweg.
- Maroltingergasse XIII. u. XVI.** beginnt bei 84 Breitenseer Str., endet bei 231 Ottakringer Straße.
- Marsanogasse XVIII.** zw. 129 u. und 131 Währinger Gürtel bis Colloredogasse.

- Marschallplatz XII.** Platz um d. Rosenkranzkirche, im vormal. Hetzendorf nächst Hervicusg.
- Marschnergasse XVI.** zw. Hasner- u. Thaliastr., parallel m. diesen.
- Martinstraße XVIII.** Verlängerung d. Veronikag. in Hernals, zw. 18 u. 22 Jörgerstr., end. zw. 47 u. 49 Gentsgasse.
- Marxergasse III.** v. Vord. Zollamtsstraße 7, schneid. Seidlg., führt z. Erdberger Lände 8.
- Marx-Meidlingerstraße XII.** beg. b. Flurschützstr. u. führt zum Gaudenzdorfer Gürtel 3.
- Mathidengasse II. und XX.** beg. Brigittenauer Lände 12, endet Mathildenplatz 3.
- Mathildenplatz II. u. XX.** b. Ob. Augartenstr. 2, Mathideng. 4, Ob. Donaustraße u. Wasnerg.
- Matrasgasse XIII.** v. 36 Schweizertalstr., end. im Felde.
- Matrosengasse VI.** zw. 39 u. 41 Millerg. u. zw. 32 u. 34 Wallg.
- Matthäusgasse III.** zw. 4 u. 6 Radetzkystr. u. Hetzg. 5 u. 7.
- Mattiellistraße IV.** v. d. Hoyosgasse 5 zur Technikerstr. 5.
- Mattisplatz XV.** zw. Löschenkohlgr., Pouthong. u. Costag.

Matzingerstraße XIII. b. 19 u. 21 Breitenseer Str. bis Hütteldorfer Straße 36—38.

Matzleinsdorfer Friedhof X. Zugang durch die Landgut-, Herzg-. u. Kliebergasse.

Matzleinsdorfer Platz V. bei 153 Wiedner Hauptstraße, Reinprechtsdorferstraße u. Margaretingürtel.

Matznergasse XIII. b. 86 Linzer Straße, end. Hütteldorfer Straße 155.

Maurichgasse XXI. (Kagran), beg. b. Winzingerodestr., end. Lenkgasse.

Mauthausgasse V. beg. b. Bräuhäusg. 68 u. Hundsturmplatz 2, end. Schönbrunner Str. 137.

Mauthnergasse IX. zw. 4 und 6 Kinderspitalgasse und Mariannengasse 33.

Mautner-Markhofgasse XXI. (Floridsdorf), v. Pragerstr. 20 z. Lokomotivfabrik.

Max Emanuelstraße XVIII. v. Peter Jordanstraße längs des Türkenschanzparcs zur Hasenaauerstraße.

Maximilianplatz IX. an der Votivkirche, b. Universitätsstr. 2 u. Währinger Straße 1.

Maximilianstraße I. zw. 51 u. 53
Kärntner Straße u. zw. 8 u. 10
Schwarzenbergstraße.

Maxingpark XIII. b. 46 Maxing-
straße, gegen den XII. Bezirk.

Maxingstraße XIII. b. 3 u. 4 Am
Platz, end. Montecuccoliplatz.

Maygasse XIII. beg. b. 87 u. 91
Speisinger Str. u. end. an der
Kreuzung der Riedelg. u. Berg-
heidengasse.

Mayergasse II. zw. 68 und 70
Praterstr. und zw. 25 und 27
Czerningasse.

Mayerhofgasse IV. zw. 26 u. 28
Favoritenstr. u. zw. 51 u. 53
Wiedner Hauptstraße.

Mayerweckstraße XXI. beg. bei
Strebersdorfer Platz, end. bei
Prager Straße.

Maynollogasse XV. b. 95 u. 97
Währinger Straße u. Schulg.
30 u. 32.

Maysedergasse I. v. Kärntnerstr.
34 u. 36 zu Albrechtsplatz 2.

Mayssengasse XVII. beginnt am
Parhamerplatz, end. b. 10 u.
12 Klopstockgasse.

Maystallergasse XVII. u. XVIII.
von Gersthofer Str. bis Wie-
lemansgasse.

Mechelgasse III. v. d. Präto-
riusg. bis 4 u. 6 Fasangasse

Mechitaristengasse VII. zw. 4 u. 6 Neustiftg. u. zw. 5 und 7 Lerchenfelder Straße.

Medlergasse XIX. b. 28 Sieveringer Straße, endet im Felde.

Meichlstraße XI. bei 2 Dorfg., führt durch d. Viadukt d. Viehschleppbahn und endet Simmeringer Lände 1.

Meidlinger Hauptstraße XII. v. 257 und 259 Schönbrunner Straße zu Wilhelmstraße. 70.

Meillergasse XII. beg. b. Winkelbreiten u. führt längs d. Ostfront d. Waisenhauses z. Riedelgasse 3.

Meinhartsdorfergasse XIV. zw. 4 u. 5 Henriettenplatz u. Reindorfgasse 32 u. 34.

Meiselstraße XIII. und XIV. bei Kardinal Rauscher-Platz 3, mündet Drechslergasse 48.

Meißbauergasse XXI. (Kagran), beg. Klenaug., schneidet Wagramer Straße bei 123, endet im Felde.

Meißnergasse XXI. (Kagran), beg. Andreas Hugerg. u. endet Steigenteschgasse.

Melchartgasse XIII. bei Fasangarteng., end. Wattmannngasse.

Meldemannstraße XX. beg. beim Nordwestbahndamm, kreuzt

- Schottenaustr. u. Marchfeldstr. und endet bei Hellwagstraße.
- Mendelssohngasse II.** (Kaisermühlen), verbindet Kaisermühlendamm mit Schüttaustr.
- Mentergasse VII.** zw. Lerchenfelderstr. 111 u. d. Alt-Lerchenfelder Kirche.
- Menzelgasse XVI.** v. Lerchenfelder Gürtel 31 u. 33 bis Kirchstetterngasse 38.
- Meravigliagasse VI.** zw. 5 und 7 Eisvogelg. u. 4 u. 6 Wallgasse.
- Meridianstraße XVIII. u. XIX.** bei 59 Hasenauerstr., endet bei Hartäckerstraße.
- Messenhausergasse III., v.** Landstraßer Hauptstraße 103 u. 105 zu Hainburger Straße 38.
- Messerschmidtgasse XVIII.** beg. a. d. Feldern gegen d. Als-rücken, endet bei Gersthofers Straße 105.
- Meßmergasse XXI.** beg. b. Berzeliusg., end. Reisingasse.
- Metastasiogasse I.** zw. 4 und 6 Löwelstr. u. b. Minoritenplatz 4.
- Metternichgasse III.** b. 21 Strohg. u. 25 u. 27 Rennweg.
- Meynertgasse IX.** beg. b. Zimmermannplatz 6 und endet bei Borschkegasse 9 und 11.

- Meytensgasse** XIII. beg. b. Spohrstraße 47 bis Wagenfabrik Rohrbacher.
- Michael Bernhard-Gasse** XII. zw. 233 u. 235 Schönbrunner Str. und 76 u. 78 Arndtstraße.
- Michael Dietmann-Gasse** XXI. beg. bei 3 Franz Josefstr. u. endet 2 Kretzgasse.
- Michaelerplatz** I. b. Reitschulg. 2, Schauflerg. 2, Herreng. 2 und Kohlmarkt 22.
- Michaelerstraße** XVIII. zw. 105 u. 107 Währinger Gürtel u. zw. 26 u. 28 Gymnasiumstraße.
- Michelbeuerngasse** IX. zw. 31 u. 33 Spitalg. u. Eiseng. 8 u. 10.
- Michtnergasse** XXI. von Anton Boschgasse 9 bis Enzersdorfer Weg.
- Miesbachgasse** II. bei Schreig. 15, führt z. 44 u. 46 Ob. Augartenstraße.
- Migazziplatz** XII. bei Albrechtsbergg. 2 u. bei Bendlg. 6.
- Milchgasse** I. zw. 6. u. 8 Tuchlauben u. zw. 8 u. 9 Petersplatz.
- Mildeplatz** XVI. zw. 53 und 55 Degeng. u. Römergasse 15.
- Millergasse** VI. zw. 110 und 112 Gumpendorfer Str. u. Mariahilfer Straße 123.

Millöckergasse VI. zw. 4 und 6
Linke Wienzeile u. zw. 3 u. 5
Dreihufeisengasse.

Minciostraße XV. beg. bei Dras-
kovichg. und Oeverseestr. und
endet bei Gablenzgasse.

Minoritenplatz I. bei Landhausg.,
Petrarcag., Metastasiog. und
Regierungsgasse.

Missindorfstraße XIII. bei 72 u.
74 Linzer Str. bis Hütteldorfer
Straße 155.

Mitisgasse XIII. b. 160 Linzer
Straße, schneidet Hütteldorfer
Straße bei 215 u. endet b.
Heinrich Collinstraße 1.

Mittelgasse VI. zw. 41 und 43
Stumperg., schneidet bei 22
Wallg., endet Mariahilfer
Gürtel 16.

Mitterberggasse XVIII. zw. 69
u. 71 Schulg. u. 64 u. 66 An-
tonigasse.

Mittermayergasse XIII. zw. 21 u.
23 Lainzer Str. und 24 und 26
Trauttmannsdorffgasse.

Mittersteig IV. u. V. bei Gr. Neu-
gasse 17, end. Schloßg. 2 und
Siebenbrunnengasse 1.

Mitterweg XI. bei Ravelinstr. 2,
längs der Simmeringer Haide,
endet bei Neurissenweg.

Möhnergasse XVIII. zw. Gerst-
hofer Friedhof und Hoch-
quellenleitungs-Reservoir.

Mölkerbastei I. bei Schotten-
gasse 7 z. Franzensring 20.

Mölkergasse VIII. zw. 7 und 9
Kochgasse u. zw. 18 und 20
Lederergasse.

Mölkersteig I. bei Schreyvogelg.
8 u. Schottengasse 3.

Möllwaldplatz IV. zw. Mayer-
hofg. und Waltergasse. Zu-
gang bei Favoritenstr. 30.

Moeringgasse XV. beginnt nächst
Aufmarschstr. und endet bei
Gablengasse 11.

Mohrengasse, Große, II. siehe
Große Mohrengasse.

Mohrengasse, Kleine, II. siehe
Kleine Mohrengasse.

Mohsgasse III. b. 47 u. 49 Jac-
quingasse z. Verbindungsbahn,
endet bei 12 u. 14 Kärchergasse.

Molitorgasse XI. zw. 29 und 31
Simmeringer Hauptstr. zur
Döblerhofstraße 12.

Molkereistraße II. von Aus-
stellungsstr. 23 zu Sterneck-
platz 16.

Mollardgasse VI. zw. 5 u. 7
Eßterhazyg. u. 163 Gumpen-
dorfer Straße.

Mollgasse XVIII. bei Semper-
straße 59 u. Gymnasiumstr. 40.

- Moltkegasse** XXI. (Floridsdorf), bei Bellg. zur Jedleseer Straße.
- Mondscheingasse** VII. zw. 31 und 33 Siebensterng., schneidet die Zollerg., führt zu 34 und 36 Neubaugasse.
- Montecuccoliplatz** XIII. bei Opitzg., Hochheimg., Schlöglg. u. Maxingstraße.
- Montleartstraße** XVI. beg. bei Breitenseer Str. 86 führt bis Ottakringer Straße.
- Moosbruggergasse** XII. v. Unter-Meidlinger Str. 65 zur Wienerbergstraße.
- Mooslackengasse** XIX. von der Heiligenstädter Str. z. Stadtbahnhof Heiligenstadt u. endet bei Nußdorfer Lände 21.
- Morelligasse** XXI. (Floridsdorf), v. Bentheimstr. 11 bis An der oberen alten Donau 43.
- Morizgasse** VI. beginnt bei Gumpendorfer Str. 125 u. führt z. Linke Wienzeile 174.
- Morsegasse** XXI. (Floridsdorf), beg. Moltkeg., endet Prager Straße 41.
- Mortiplatz** XX. zw. Pasetti-straße 74 u. 76, Traiseng. und Leystraße.
- Morzinplatz** I. zw. Salzgies 1 u. Franz Josefskai 31 u. 33.

- Mosenthalweg** XVIII. zw. 136 u. 138 Pötzleinsdorfer Str. u. zw. 37 u. 39 Julienstraße.
- Mosergasse** IX. zw. 18 und 20 Hahng. u. 17 u. 19 Elisabethpromenade.
- Moßbachergasse** XIII. zw. 172 u. 174 Linzer Str. u. 3 Fünkhg., schneidet bei 227 die Hütteldorfer Str., end. i. freien Felde.
- Mostgasse** IV. zw. 9 u. 11 Große Neug., endet Klagbaumg. 13.
- Mozartgasse** IV. zw. 8 und 10 Favoritenstr. u. 29 und 31 Wiedner Hauptstraße.
- Mozartplatz** IV. durchkreuzt v. Mozartgasse u. Neumanngasse.
- Muchagasse** XIII. beginnt zw. Speisinger Str. 18 und 20 und endet bei Biraghigasse.
- Muckenthalerweg** XIX. von der Krapfenwaldg. z. Wildgrubg.
- Müchgasse** XI. b. Simmeringer Hauptstr. 165 bis Kobelg. 22.
- Müglendergasse** XVII. zw. 18 u. 20 Hernalser Hauptstr. u. 7 u. 9 Jörgerstraße.
- Mühlfeldgasse** II. zw. Kaiser Josefstr. 23 u. 25 zu Nordbahnstraße 48 u. 50.
- Mühlgasse** IV. zw. 1 u. 3 Naschmarkt, endet bei 12 u. 14 Hummühlgasse.

Mühlgrundgasse XXI. (Stadlau) bei d. Konstanziag. u. Wiedgasse.

Mühlsangergasse XI. beg. b. 34 u. 36 Schmidtgunstg. u. endet b. Simmeringer Hauptstr. 491.

Mühlschüttelgasse XXI. (Floridsdorf), v. d. Prießnitzg. 17 u. 19 zur Stephensonngasse.

Mühlweg XXI. beg. b. Strebersdorfer Str. 89 u. endet Prager Straße.

Müllnergasse IX. bei 8 und 12 Porzellang., endet bei 12 u. 14 Seegasse.

Münnichplatz XI. bei Kaiser-Ebersdorfer Str. 332.

Münzgasse III. zw. 6 u. 8 Ungargasse u. Linke Bahng. 9.

Münzwardeingasse VI. zw. 14 u. 16 Hofmühlg. u. zw. 69 u. 71 Gumpendorfer Str.

Muhrengasse X. bei Bucheng. 79 u. 81 bis Troststr.

Mumbgasse II. zw. 6 u. 8 Arnezhofenstr. u. 5. u. 7 Stuwerrstr.

Murlingengasse XII. beg. bei Fockyg., endet b. Hoffmeistergasse 5.

Murmannngasse XXI. (Aspern), beg. b. 101 Aspernstraße und endet Erzherzog Karlstr. 239.

Museumstraße I. u. VII. beg. b. Getreidemarkt, schneidet d.

Bellariastraße bei 12 und führt zur Auerspergstraße.

Muthgasse XIX. von Gunoldstraße bis Nußdorfer Lände 47.

Muthsamgasse XIII. zw. Spalartgasse und Breitenseer Straße 35 und 37.

Myrthengasse VII. zw. 66 u. 68 Burgg., führt zu 57 und 59 Lerchenfelder Straße.

N.

Nadlergasse IX. zw. 19 u. 19 A Spitalgasse und Höfergasse.

Naglergasse I. zw. Graben 20 u. Tuchlauben 1 u. zw. 1 u. 3 Heidenschuß.

Naschmarkt IV. bei Wiedner Hauptstr., Rechte und Linke Wienzeile.

Nattergasse XVII. zw. 96 u. 98 Ottakringer Str. u. 8 u. 9 Parhamerplatz.

Nauseagasse XVI. bei Arnethgasse 96 bis Wilhelminenstr.

Neblingergasse XIII. zw. Hügelgasse, Hummelg., Hietzinger Kai und Auhofstr.

Nedergasse XIX. zw. Hartäckerstr. u. Peter Jordanstr., parallel zu diesen.

Neerwindenplatz X. oberhalb der
Trostg. zw. Holbeing. und
Bernhardstalg.

Negerlegasse II. zw. 14 und 16
Lilienbrunnng. u. zw. 13 und 15
Taborstr.

Neilreichgasse X. b. Dampfgr.,
schneidet Gudrunstr. bei 179 u.
endet an d. Gemeindegrenze.

Nelkengasse VI. zw. 12 und 14
Schadegg. u. zw. 65 und 67
Mariahilfer Str.

Nemelkagasse XI. von Geisel-
bergg. 34, endet im Felde.

Nepomukgasse II. bei 45 Prater-
straße u. d. Johanneskirche.

Nesselgasse XVII. b. 134 Her-
nalsner Hauptstr., end. Roggen-
dorfg.

Nestelbachgasse XIX. nächst d.
Kirche, b. Grinzinger Str. 65 u.
Pfarrplatz 6.

Nestroygasse II. zw. Schreig. 5
u. 7 u. Leopoldsg. 4 u. 6.

Neubadgasse I. zw. 2 und 4
Wallnerstr., führt durch die
Körblerg. zur Naglerg.

Neubaugasse VII. zw. 68 u. 70
Mariahilfer Str. u. zw. 43 u. 45
Lerchenfelder Str.

Neubaugürtel VII. und XV. bei
Mariahilfer Str. 130 bis Gablenz-
gasse 1.

- Neubeckgasse** XIII. von Märzstr. 150 zu Barchettig. 11.
- Neuberggenstraße** XIV. b. Felberstr. 102 u. 104 bis Wieningerplatz.
- Neudeggergasse** VIII. zw. 16 u. 18 Lerchenfelder Str. und bei Zeltgasse 1.
- Neudörflgasse** XIII. bei 164 u. 166 Auhofstr., führt z. Hietzinger Kai.
- Neuer Markt** I. bei Kärntner Str. 12. Kupferschmidgasse, Donnerg., Schwang., Tegetthoffstr. u. Plankengasse münden ein.
- Neue Weltgasse** XIII. bei Hietzinger Hauptstr. 53 bis Kopfgasse.
- Neugasse, Große** IV. zw. 43 u. 45 Margaretenstr. und 58 und 60 Wiedner Hauptstr.
- Neugasse, Kleine** IV. u. V. bei Mittersteig 2 u. bei 49 Margaretenstr.
- Neulerchenfelder Straße** XVI. b. Lerchenfelder Gürtel 51 u. 53 bis Joh. Nepomuk Bergerplatz 2 und 3.
- Neulinggasse** III. beg. b. Arenbergring 20, endet b. Reisnerstr. 34 und 36.
- Neumanngasse** IV. zw. 2 und 4 Favoritenstr. u. Florag. 6 u. 8.

- Neumayrgasse** XVI. b. 16 u. 18
Gableng. bis Thaliastr. 30.
- Neurissenweg** XI. v. d. Heide-
straße bis in die Felder.
- Neusetzgasse** X. b. Bürgerplatz
7., führt z. Antonsplatz 27.
- Neusserplatz** XV. zw. Schönerer-
gasse, Tautenhayng. u. Kober-
weingasse.
- Neustift am Walde** XVIII. beg.
b. Khevenhüllerstr. 19 und 22,
münd. i. d. Hameaustr.
- Neustiftgasse** VII. zw. 5 und 7
Hofstallstr. u. 88 u. 90 Kaiser-
str. bis z. Lerchenfelder Gürtel
18 und 20.
- Neutorgasse** I. b. Concordiaplatz
2 u. Schottenring 18 A.
- Neuwaldegger Straße** XVII. Forts.
d. Dornbacher Str. v. Klampfel-
bergg. 1, end. bei Linienamt
Neuwaldegg.
- Neuwallgasse** XII. b. Wolfgangg.
56 u. 58 bis Dörfelstraße 3.
- Nevillegasse** V. von Schön-
brunner Str. 98 zur Neville-
brücke.
- Newaldgasse** IX. zw. Liechten-
steinstr. 96 u. 98 und Franz
Josefsbahn-Str. 51.
- Neydhartgasse** XIX. von Hart-
äckerstr. 30 z. Krottenbachstr.
- Nibelungengasse** I. v. Operng. 16
bis Babenbergerstr. 5 u. 7.

- Nickelgasse** II. zw. Kl. Schiffg. 21 u. Gr. Schiffg. 19.
- Niederhofstraße** XII. zw. 26 u. 28 Abmayerg. u. b. Meidlinger Hauptstr. 15.
- Niederpointenstraße** XIII. nächst d. Flötzersteigbrücke, führt z. Hauptportal von „Steinhof“.
- Niernbergergasse** XI. b. Simmeringer Hauptstr. 201.
- Nikolaigasse** I. zw. 10 u. 12 Grünangerg. (Sackgasse).
- Nikolausgasse** XIII. zw. 247 u. 249 Auhofstr. und endet bei Nikolaustor k. k. Tiergarten.
- Nikolsdorfer Gasse** V. zw. 96 u. 98 Wiedner Hauptstr. u. 3 u. 5 Siebenbrunneng.
- Nisselgasse** XIII. b. Penzinger Str. 59 u. 61 u. Hadikg. 60 u. 62.
- Nobilegasse** XIII. u. XIV. bei Linzer Str. 18 bis Hütteldorfer Str. 95 u. 97.
- Nödlgasse** XVI. b. Koflerpark 4 u. Kirchstetterng. 18.
- Nordbahnanlage** XXI. (Floridsdorf) von Angererstr. 15 zum Nordbahndamm.
- Nordbahngasse, Linke u. Rechte,** siehe Linke, bzw. Rechte Nordbahngasse.
- Nordbahnstraße** II. u. XX. von d. Dresdner Straße 136 zum Praterstern.

Nordbahnstrecke XX. Werkstätten u. Wächterhäuser a. d. Nordbahn, v. d. Innstr. b. z. Donaustrom.

Nordbergstraße IX. bei Franz Josef-Bahnhof u. Althanpl. 3.

Nordmanngasse XXI. b. Theodor Körnergasse, end. Dückeg.

Nordpolstraße II. zw. 21 und 23 Lampig. u. 15 u. 17 Nordwestbahnstr.

Nordportalstraße II. von Ausstellungsstr. gegenüb. Wolmutstr., end. nächst d. „Krieau“.

Nordwestbahnstraße II. und XX. v. Taborstr. 89 (Nordwestbahnhof) zu Leipziger Straße 66.

Nordwestbahnstrecke XXI. Wächterhäuser an der Nordwestbahn, beg. bei der Nordwestbahnbrücke.

Nothartgasse XIII. Parallelg. z. Veitingerg., bei Spohrstr. 5.

Nottendorfer Gasse III. v. Donaulände bis Rundweg 2326 (Erdberger Mais).

Novaragasse II. zw. 63 und 65 Praterstr. u. 23 u. 25 Glockengasse, end. b. 48 u. 50 Taborstraße.

Novigasse XXI. (Leopoldau), b. 77 u. 79 Leopoldauer Str.

- Nußallee XIII.** b. Breitenseer Str. 242, end. Flötzersteig b. Steinbruchstraße.
- Nußberggasse XIX.** v. d. Eichelhofstr. b. Eroicag. b. Friedhof.
- Nußdorfer Lände XIX.** von Kaiser Franz Joseph - Jubil. - Brücke am Donaukanal.
- Nußdorfer Platz XIX.** zw. Heiligenstädterstr. 199 u. 201 u. Greinergasse 48 u. 53.
- Nußdorfer Straße IX.** zw. 54 u. 56 Währinger Straße, endet Währinger Gürtel 170 und Heiligenstädter Straße 2.
- Nußgasse IX.** zw. 4 u. 6 Ruffg. u. Vereinsstiege.
- Nußwaldgasse XIX.** bei Siberg. zw. 4 u. 6, end. b. HoheWarte 1.
- Nymphengasse XII.** bei Ehrenfelsg. 5 u. Ruckerg. 8.

O.

- Oberdorfstraße XXI.** (Aspern), beg. b. Erzherzog Karl-Str. 254 u. end. i. d. Langobardenstraße.
- Obere Amtshausgasse V.** vom Einsiedlerpl. bis Siebenbrunnengasse.
- Obere Augartenstraße II.** zw. 37 u. 39 Taborstr. z. Mathildenpl.

- Obere Bahngasse** III. nächst Rennweg bei Fasangasse 1.
- Obere Donaustraße** II. v. Mathildenpl. längs des Donaukanals zur Taborstraße 1.
- Obere Viaduktgasse** III. beg. 22 Dampfschiffstr., end. 19 Hintere Zollamtsstr.
- Obere Weißgärberstraße** III. bei Radetzkybrücke, end. b. Obere Viaduktg. 2.
- Oberer Reisenbergweg** XIX. bei 33 Cobenzlg., end. Cobenzl.
- Oberes Geiereck** XI. am Geiselsberg über die Ostbahnübersetzung, geg. d. Laaer Berg.
- Obergfellplatz** XXI. (Floridsdorf), bei 17 Gerstlg. einmündend Anton Denglergasse u. Peter Kaisergasse.
- Oberleitengasse** XI. zw. 27 u. 29 Kopalg., endet bei Meichlstr.
- Obermayergasse** XXI. v. Schleifgasse 24 bis zur Nordbahn-Anlage.
- Obermüllnerstraße** II. beginnt Sterneckplatz 16, endet bei Ilgplatz 3.
- Oberzellergasse** III. bei Landstraßer Hauptstr. 144—146, end. b. Rennweg 87—89.
- Obkirchergasse** XIX. b. 18 u. 20 Krottenbachstr., mündet in d. Sieveringer Str.

O'Briengasse XXI. v. Prager Str.
53 u. 55 bis Jedleseer Str.

Odeongasse II. zw. 40 u. 42 Gr.
Mohreng. und zw. 37 und 39
Zirkusgasse.

Odoakergasse XVI. bei Otta-
kringer Str. 230, endet bei See-
böckgasse.

Oedenburger Straße XXI. beg.
bei Jedlersdorfer Straße 354,
end. Jochbergengasse 2.

Oesterleingasse XV. zw. 168 u.
170 Mariahilferstr. bis 13 u. 15
Viktoriag.

Oetzeltgasse III. zw. 2 und 4
Salesianergasse u. zw. 1 u. 3
Marokkanerg.

Oeverseestraße XV. beg. bei
Stutterheimstr. u. Preysingg.,
endet b. Minciostr.

Ohligsgasse XI. b. 14 Fabigan-
str., endet in den Feldern.

Onno Kloppgasse XIII. b. Hadik-
gasse 126 u. 128, endet in der
Cumberlandstraße.

Operngasse I. bei Augustiner-
str. 1, schneidet Opernring bei
4 u. 5 u. end. b. Friedrichstr. 6.

Opernring I. zw. 40 u. 42 Kärnt-
ner Str., endet bei Eschenbach-
gasse 1.

Opitzgasse XIII. v. Montecuc-
coliplatz zur Würzburgg. 25.

- Oppelgasse** XII. zw. Schallerg. 4 u. 6, end. b. Fröhlichplatz 5.
- Oppolzergasse** I. b. Franzensring 14 u. Schreyvogelgasse 1 u. 3.
- Ordelpark** XIII. Parkanlage zw. Zennerstr., Kandlerstr., Spallartgasse u. Muthsamgasse.
- Ordengasse** X. Am Humboldtplatz bis Sonnwendgasse.
- Ortliebasse** XVII. zw. 74 u. 76 Ottakringer Straße u. 71 u. 73 Hernalser Hauptstr.
- Ortnergasse** XIV. zw. 32 und 36 Diefenbachgasse u. mündet bei 57 u. 59 in die Ullmannstr.
- Ospelgasse** XX. beg. bei 18 u. 20 Donaueschingenstr. u. endet bei 13 u. 15 Innstr.
- Osterleitengasse** XIX. bei 74 u. 76 Döblinger Hauptstr. und Weilgasse 1.
- Ostmarkgasse** XXI. (Floridsdorf). von Leopoldauer Str. 18 bis zum Satzingerweg.
- Oswaldgasse** XII. beg. zw. 17 u. 19 Breitenfurter Str. u. endet Khleslplatz.
- Othmargasse** XX. von Treustr. 42 u. 44 bis Brigittaplatz 1.
- Ottakringer Straße** XVI. u. XVII. Forts. d. Alserstr., beginnt mit Nr. 5 u. 10 bei Hernalser Gürtel 29 und endet Gallitzinstr., Liebhartstal.

Ottogasse III. zw. 21 u. 23 Barichgasse u. zw 28 u. 30 Rudolfsg.

P.

Pachmanngasse XIII. bei 226 Linzer Str. schneidet d. Hütteldorfer Str. bei 192 u. endet im Felde.

Pachmayergasse XI. zw. 39 u. 41 Simmeringer Hauptstr. bis Rinnböckstr.

Pachmüllergasse XII. bei Krichbaumgasse 23 u. b. Sechterg. 6.

Paffrathgasse II. bei Schüttelstraße 71 u. Valeriestr. 40.

Paletzgasse XVI. bei Wattg. 61 u 63 bis Heigerleinstr. 72.

Palfyngasse XVII. zw. 30 u. 32 Ottakringer Str. und 27 u. 29 Jörgerstraße.

Palmgasse XV. zw. 133 u. 135 Mariahilfer Str. bis 27 u. 29 Mariahilfer Gürtel.

Paltaufgasse XVI. v. Gutraterplatz bis 183 Ottakringer Str.

Paltramplatz X. bei Angelig. und Van der Nüllgasse.

Paniglasse IV zw. 6 u. 8. Alleeg. und zw. Wiedner Hauptstr. 11 u. Rainerplatz 1.

Panikengasse XVI. beginnt bei 64 Gablenzlg. u. endet bei 67 Thaliastr.

- Pannaschgasse** V. zw. 11 u. 12
Bacherplatz, mündet bei 107
in die Margaretenstr.
- Pantzergasse** XIX. zw. 1. u. 3
Glatzg. u. 6 u. 8 Guneschg.
- Papagenogasse** VI. zw. 1 u. 3
Getreidemarkt u. zw. 4 u. 6
Millöckergr.
- Pappenheimgasse** XX. beg. bei
Treustr. 82 u. 84, endet bei
Nordwestbahnstr.
- Paracelsusgasse** III. zw. 52 u. 54
Weißgärber Lände u. 47 u. 49
Löwengasse.
- Paradisgasse** XIX. bei Silbergr.
48, endet im Felde.
- Parhamerplatz** XVII. begrenzt
von Geblerg., Nattergr., Spitz-
ackergr. u. Weißgr.
- Pariser Gasse** I. zw. Schulhof
6 u. 8 u. Judenplatz 5 u. 6.
- Parkgasse** III. zw. 13 u. 15 Erd-
berger Str. bis Erdberger Lände.
- Parkring**, jetzt Kaiser Wilhelm-
Ring.
- Parkstraße** XV. beg. bei Hüttel-
dorfer Str. 4 u. endet bei Gab-
lenzg. 15.
- Paschinggasse** XVII. von Her-
nalsgr Hauptstr. 219 z. Dürauer-
gasse.
- Pasettistraße** XX. beg. bei Forst-
hausgr. nächst d. Brigittakapelle
u. mündet in die Innstr.

- Passauer Platz I.** Zugang durch die Schwertg. u. Salvatorg., an der Kirche Maria a. Gestade.
- Patricistraße XXI.** bei 2 Leopoldauer Str. u. Heinrich Schindlergasse 6, endet Bismarckplatz.
- Patrubangasse X.** bei Favoriten-Str. 200, von Alpeng. bis Lehmgasse.
- Paulanergasse IV.** zw. 6 u. 8 Favoritenstr. u. zw. Paulanerkirche u. 23 Wiedner Hauptstr., endet bei Margaretenstr.
- Paulinengasse XVIII.** bei 94 u. 96 Antonigasse u. bei 167 u. 169 Währinger Straße.
- Paulinensteg XVI.** Promenade-
weg von der Wilhelminenstr.
über die Elisabethavenue im
Liebhartstal zum Steinbruch.
- Paul Konrathgasse XVII.** zw. 88
u. 90 Dornbacher Str.
- Paulusgasse III.** zw. 7 u. 9 Petrus-
gasse bis Schlachthausg. 40.
- Paulusplatz III.** bei Paulusg. u.
Schimmelg.
- Payergasse XVI.** zw. 17 u. 19
Veronikag. bis Huberg. 10 u. 12.
- Pazmanitengasse II.** zw. 21 u. 23
Gr. Stadtgutg., schneid. Kaiser
Josefstr. bei 14 u. führt zu Am
Tabor 16.
- Peitlgasse XXI.** von 31 Brünner
Straße zu 12 Mautner-Markhofg.

- Pelikangasse** IX. zw. 22 u. 24
Alserstr. u. 19 u. 21 Lazarettg.
- Pelzer Rennweg** XVI. der die
vorm. Vororte Neuwaldegg mit
Hütteldorf verbindende Weg
auf der Schnepfenwiese.
- Pelzgasse** XV. bei Felberstr. 8
u. 10 u. bei Märzstr. 9 u. 11.
- Pensionsgasse** XI. bei 42 Geisel-
bergstr., end. Hauffg. 34.
- Penzinger Au** XIII. beginnt bei
Onno Kloppgasse 1 bis Zehet-
nergasse.
- Penzinger Straße** XIII. bei Schön-
brunner Hofallee, endet bei
Astgasse 2.
- Peregringasse** IX. zw. 15 u. 17
Maria Theresienstr. u. zw. 16
u. 18 Kolingasse.
- Pereiragasse** XIV. bei 5 u. 7
Grenzg. bis 6 u. 8 Lehnerg.
- Perntergasse** XIX. bei 40 Hohe
Warte, endet in d. Aussichtsweg
- Perschlingstraße** II. von der Vor-
gartenstr. bis zur Engertstr.
- Perspektivstraße** II. von d. Aus-
stellungsstr. zw. der Kl. Zu-
fahrtstr. u. der Nordportalstr.
- Pestalozzigasse** I. zw. 9 u. 11
Kolowratring u. Lothringer-
straße. 9.
- Peter Jordanstraße** XVIII. u.
XIX. beginnt bei 33 Billroth-

- str. und endet bei Döblinger Friedhof.
- Peter Kaisergasse XXI.** von Anton Störckg. 67 bis 12 Jene-
weing.
- Petersplatz I.** von Graben 22 durch Jungferng. Einmünden Freisingerg., Milchg., Küh-
fußg., Goldschmiedg.
- Petrarcagasse I.** zw. 3 u. 5 Bankg. u. 5 u. 6 Minoritenplatz.
- Petraschgasse XX.** b. Staudin-
gerg. 21 u. Wasnerg. 19 zur
Karl Meißlstr.
- Petrusgasse III.** bei Landstr.
Hauptstr. 147 u. bei Baumg. 34.
- Pettenkofengasse III.** zw. 22 u.
24 Fasangasse u. Jacquing. 25
u. 27.
- Petzvalgasse IV.** zw. 27 u. 29
Schelleing. u. 46 u. 48 Wiedner
Gürtel.
- Pezzlasse XVII.** zw. 9 u. 11
Syringg., schneidet Hormayrg.,
endet bei Wattg.
- Pezlpark XVII.** bei Jörger-
straße 48 u. 50, Rötzerg. 1 u.
Pezzlg. 19 u. 21.
- Pfadenhauergasse XIII.** bei 21
Diesterwegg. u. 34 u. 36 Ein-
wangg.
- Pfaffenau XI.** Kolonie zw. der
therm.-chem. Fabrik u. Hör-
tengasse.

- Pfaffenaugasse XI.** in d. Pfaffenau.
- Pfaffenbergengasse XIII.** bei 204 u. 206 Hütteldorfer Str., endet in den Feldern.
- Pfarrer Deckert-Platz XVIII.** bei Gentsgasse 140 vor d. Weinhauser Pfarrkirche.
- Pfarrgasse, Große II.** siehe Große Pfarrgasse.
- Pfarrgasse, Kleine II.** siehe Kleine Pfarrgasse.
- Pfarrhofgasse III.** zw. 4 und 6 Rochusg. in die Sechskrügelg.
- Pfarrplatz XIX.** bei 1 Eroicag. u. 20 Probusgasse.
- Pfarrwiesengasse XIX.** bei 1 Saarplatz, endet bei Zehenthofgasse 16.
- Pfauengasse VI.** beg. b. Königsklosterg. 5 u. 7 u. end. b. Theobaldgasse 16.
- Pfeffergasse II.** zw. 26 u. 28 Castellezg. u. zw. 61 u. 63 Taborstraße.
- Pfefferhofgasse III.** zw. 6 und 8 Ob. Weißgärber Str. z. Radetzkystraße 3 u. 5.
- Pfeifergasse XIV.** beg. b. 2 Diefenbachg., endet b. Ullmannstraße 17.
- Pfeiffenbergergasse XIII.** b. 192 u. 194 Auhofstr. u. Hackinger Kai.

- Pfeilgasse** VIII. zw. 18 u. 20
Lercheng., endet zw. 56 u. 58
Lerchenfelder Gürtel.
- Pfenniggeldgasse** XVI. zw. 103 u.
105 Thaliastr. bis Flötzersteig.
- Pferdemarkt** V. bei Siebenbrun-
nenfeldgasse.
- Pfluggasse** IX. bei 7 Alser-
bachstr. u. zw. 6 u. 8 Binderg.
- Phillipsgasse** XIII. b. Penzinger
Str. 37 u. bei 34 u. 36 Hadikg.
- Phorusgasse** IV von 78. Wiedner
Hptstr. zu Mittersteig 17 u. 19.
- Phorusplatz** IV. u. V. nächst d.
Phorusg., Ziegelofeng. u. dem
Mittersteig.
- Piaristengasse** VIII. zw. 24 u. 26
Lerchenfelder Str. u. zw. 25 u. 27
Florianigasse.
- Picheiwangergasse** XXI. b. Jedle-
seer Str., end. b. 26 Schwaigerg.
- Pichlergasse** IX. zw. Fluchtg. 1
u. 3 und Eisengasse 22.
- Pielachgasse** XX. zw. Vorgarten-
straße 105 u. 107 u. Engerth-
straße 142 u. 144.
- Pierrongasse** XIII. bei 7 Hoch-
satzengasse, endet am Felde.
- Pilgerimgasse** XV. beginnt bei
Holoherg. 47 u. 49 u. end. b.
Johnstraße 50 u. 52.
- Pilgramgasse** V. zw. 4 und 5
Margaretenplatz u. zw. 89 u. 91
Rechte Wienzeile.

Pillergasse XIV. beg. bei 1 u. 3
Kellingg. u. end. Linke Wien-
zeile 268.

Pillersdorfgasse II. zw. 23 u. 25
Novarag. u. 18 u. 20 Kaiser
Josefstraße.

Pilzgasse XXI. bei 17 Angererstr.
endet bei Leopoldauer Str. 37.

Pirquetgasse XXI. beginnt bei
41 Stadlauer Str., end. b. 120
Erzherzog Karlstraße.

Pitkagasse XXI. v. Werndlg. z.
Schinogasse.

Planetengasse X. zwisch. 15 u. 17
Landgutgasse, endet Raaber-
bahngasse 12.

Plankenbüchlergasse XXI. von
Donaufelder Str. 29 u. 31 zur
Sebastian Kohlgasse.

Plankengasse I. zw. 12 u. 13 Neuer
Markt und Dorotheergasse 13.

Platz, Am XIII. bei Hietzinger
Hauptstr. 1 u. Maxingstraße.

Plenergasse XVIII. zw. 33 u. 35
Karl Beckgasse bis 12 Klostersg.

Plößlgasse IV. zw. 22 u. 24 Prinz
Eugenstr. u. 35 Alleegasse.

Plunkergasse XV. beg. b.
Schweglerstr. 37 u. end. bei
Kannegasse.

Pöchlarnstraße XX. bei 105
Dresdner Str., end. Vorgarten-
straße 80.

Pötzleinsdorfer Höhe XVIII. bei 19 Khevenhüllerg. führt zum Michaelerwald.

Pötzleinsdorfer Straße XVIII. Forts. der Gersthofer Straße, end. als Promenadeweg im Pötzleinsdorfer Wald.

Pogrelzstraße XXI. b. d. Rugierstr., schneidet die Hirschstettener Str. u. end. i. Felde.

Pohlgasse XII. bei Meidlinger Hauptstr. 46, end. Schwenkgasse 15.

Pointengasse XVII. b. 7 Heubergg., endet am Heuberg.

Pokornygasse XIX. zw. 82 u. 84 Döblinger Hauptstr. bis 5 Weilg.

Portnergasse XXI. Parallelg. z. Wagramer Str. a. d. Ostfront der Kagraner Kaserne.

Porzellangasse IX. zw. 23 u. 25 Bergg. u. zw. 7 u. 8 Althanpl.

Poschgasse XIII. b. Laurentius-(Schütz)platz 9 u. b. 33 Schanzstraße.

Possingergasse XVI. bei 99 Thaliastr. u. Habsburgplatz bis Gablenzg.

Postgasse I. zw. 35 u. 37 Wollzeile u. Kaiser Ferdinandplatz 4 und 5.

Posthorngasse III. zw. 42 u. 44 Ungarg. u. 5 u. 7 Thong.

Pottendorfer Straße XII. beg. b. d. Unter-Meidlinger Straße, schneid. d. Wienerbergstr. u. endet im Felde längs der Pottendorfer Bahn.

Pouthongasse XIV. u. XV. bei Felberstr. 34, schneidet die Goldschlagstr. u. Märzstraße, end. Mattisplatz 11.

Prälatenkreuzgasse XIX. Döb-linger Gürtel 12 bis Liechten-werderplatz 4.

Prätoriusgasse III. zw. 14 u. 16 Rennweg zu Mechelg. 1.

Prager Straße XXI. v. Am Spitz 14 bis zur Stadtgrenze gegen Lang-Enzersdorf.

Pramergasse IX. zw. 38 und 40 Porzellang. u. zw. 21 und 23 Elisabethpromenade.

Prandaugasse XXI. beg. b. d. Wagramer Str. u. end. Dückeg.

Prater II. Vom Praterstern bis zurFreudenau.

Praterkai II. beg. b. 6 Erzherzog Karlplatz u. end. Staatsbahnbrücke.

Praterspitz II. nächst d. Winterhafen am rechten Donauufer, endet b. d. Einmündung des Donaukanals.

Praterspitzstraße II. von der Freudenauer Hafenstr. längs d. Donau b. z. Praterspitz.

Praterstern II. a. Ende d. Praterstr., am Eingang i. d. Prater.

Praterstraße II. v. d. Ferdinandsbrücke, bzw. Taborstr. 2 zum Prater.

Prechtlgasse IX. v. 59 und 61 Währingerstr., endet Tendlergasse 14.

Predigergasse I. zw. 4 und 6 Postg. und bei Dominikanerbastei 3.

Predilgasse X. b. Steinhausergasse z. Erzherzog Johannplatz.

Pregartengasse XXI. v. Demmergasse 13 b. Mautner-Markhofgasse 18.

Prehausergasse XIII. beg. bei Verbindungsbahn nächst Bössig. 16, end. Rohrbacherstr. 7.

Preindlgasse XIII. v. Hietzinger Kai 139, schneidet Hietzinger Hauptstraße u. führt bis zur Meytensg.

Premiechnergasse XII. zw. 133 u. 135 Hetzendorfer Str. bis Deutschmeisterstr. 22 u. 24.

Premreinergergasse XIII. v. 8 u. 10 Rohrbacherstr. zur Verbindungsbahn.

Preßburger Gasse XXI. zw. Jochbergeng. 26 u. Schwemmäckergasse.

Preßgasse IV. zw. 12 u. 14 Schäßfergasse, schn. d. Margaretenstr. bei 42 u. endet zw. 27 u. 29 Rechte Wienzeile.

Pretschgogasse XVII. zw. 195 u. 197 Hernalser Hauptstr. bis Balderichg.

Preyergasse XIII. beg. bei 173 Lainzer Str. end. Hofwieseng. b. 1. Durchlaß d. Verbindungsbahn.

Preysinggasse XIV. u. XV. beg. b. Felberstr. 58 u. 60, schneid. Hütteldorfer Str. b. 69 und end. bei Oeverseestr. 2 resp. Stutterheimstr.

Prießnitzgasse XXI. beg. b. 27 An der ob. alten Donau und end. 16 Ringelseeplatz.

Prinzenallee II. zweigt von der Hauptallee i. Prater b. I. Kaffeehaus ab u. münd. b. 2. Rondeau wieder i. d. Hauptallee.

Prinz Eugenstraße III. u. IV. b. 12 Schwarzenbergplatz, end. 2 Wiedner Gürtel.

Prinz Karlgasse XIV. zw. 19 u. 21 Reindorfg. b. 28 u. 30 Reichsapfelg., end. zw. 42 und 44 Hollerg.

Probusgasse XIX. bei 8 u. 10 Armbrusterg. u. b. Pfarrplatz 1 und 6.

- Prochstraße** XIII. v. d. Ameisgasse 65 zur Hütteldorfer Straße 205.
- Pröllgasse** XIII. b. Auhofstr. 234 u. 236, bis Promenade.
- Promenade** XIII. bei Pfaffenbergg., längs d. Wienflusses b. z. Nikolaibrücke.
- Promenadegasse** XVII. bei 71 Dornbacher Str., führt auf d. Heuberg.
- Promenadeweg** XIII. b. Lainzer Str. 51 bis Lainzer Str. 119.
- Pronaygasse** XII. zw. 138 u. 140 Hetzendorfer Str. b. z. Verbindungsbahn.
- Proschkogasse** VI. beg. b. 86 u. 88 Linke Wienzeile u. endet bei 17 und 19 Magdalenenstr.
- Puchsbaumgasse** X. bei 33 Absbergg., endet Bürgerplatz 2.
- Püttlingengasse** XIII. bei 123 Lainzer Straße.
- Puchsbaumplatz** X. b. Puchsbaumg. 39, begrenzt durch Laimäckerg., Kudlichg. u. Hausergasse.
- Puffergasse** XXI. projektiert v. Jedleseer Str., beg. derz. b. 29 Schwaigerg., end. i. d. Prager Straße.
- Pulverturm-gasse** IX. beg. bei 57 u. 59 Nußdorfer Str. u. end. b. 140 u. 142 Währinger Gürtel.

Pyrkergasse XIX. zw. 73 u. 75
Döblinger Hauptstr. u. b. 62 u.
64 Billrothstr.

Q.

Quadenstraße XXI. (Hirsch-
stetten), beg. b. Hirschstet-
tener Straße und end. an der
Gemeindegrenze.

Quaringasse X, beginnt in der
Triester Str. 67 u. führt durch
d. Quarinplatz z. Erzherzog
Johannplatz.

Quarinplatz X. zw. Franz Schuh-
gasse, dem Straßenzug „Zur
Spinnerin“ u. Brauspergeng.

Quellenplatz X. zw. Quellenstr.
u. Laxenburger Straße 69.

Quellenstraße X. beg. bei Unt.
Geiereck im XI. Bez., schneid.
b. 111 die Favoritenstr. und
endet Triester Straße 7.

Quergasse XIII. b. 203 und 205
Auhofstr., endet bei Vinzenz
Heßgasse 9.

Querickeplatz XXI. bei Schulz-,
Lebner-, Josef Ruston- und
Bellgasse.

Querstraße II. v. d. Freudenauer
Hafenstr. zur Seitenhafenstr.

R.

- Raaberbahngasse** X. b. 18 Sonnwendg. führt z. Laxenburgerstraße.
- Raasdorfer Straße** XXI. führt v. 35 Groß-Enzersdorfer Straße gegen Raasdorf.
- Rabengasse** III. b. Thomasplatz 4 u. zw. 31 u. 33 Baumg.
- Rabensteig** I. b. 23 Rotenturmstraße, end. 3 Kohlmesserg.
- Radeckgasse** IV. v. Alois Draschepark b. z. Wiedner Gürtel 66.
- Radelmayergasse** XIX. zw. 52 u. 54 Döblinger Hauptstr. bis 33 u. 35 Heiligenstädterstraße.
- Radetzkyplatz** III. bei 10 Obere Viaduktg. Einmünden: Löwengasse u. Radetzkystr.
- Radetzkystraße** III. b. 1 Vord. Zollamtsstr., zw. 5 u. 7 Hint. Zollamtsstr. u. b. Löweng. 10 u. zw. 16 u. 18 Dampfschiffstr.
- Radingerstraße** II. b. 36 Kronprinz Rudolfstr., end. bei 13 Ennsg.
- Radtnergasse** XVI. v. d. Hertlgasse in die Vogeltenng. im Liebhartstal.
- Rafaelgasse** XX. zw. Wallensteinstr. 33 u. 35, end. b. Leipzigerstraße 44 u. 46.

- Rahlgasse** VI. b. Mariahilfer Str. 1a u. Gumpendorfer Str. 4 u. 6.
- Raimannstraße** XIII. beginnt bei Flötzersteig u. end. b. Baumgartner Höhe.
- Raimundgasse** II. zw. 6 und 8 Malzgasse u. 13 u. 15 Schiffamtsg.
- Rainergasse** IV. u. V. zw. 44 u. 46 Favoritenstr. u. end. b. d. Kriehuberg.
- Rainerplatz** IV. zw. Wiedner Hauptstr. 10 u. 12 u. Margaretenstr. 2.
- Rampengasse** XIX. bei 58 u. 60 Heiligenstädter Str. bis Heiligenstädter Lände 19 u. 21.
- Ramperstorffergasse** V. beg. bei d. Wiedner Hauptstr. 128 u. 130 u. endet b. Schönbrunnerstraße 71 u. 73.
- Randhartingergasse** X. von 17 Gudrunstr., schn. 12 Quellenstraße, end. Feuchterslebeng.
- Ranftlgasse** XVII. u. XVIII. b. 20 Jörgerstr. u. Blumeng. 1.
- Rangierbahnhof** XIII. b. Ameisgasse 28 u. 37.
- Rankgasse** XVI. zw. Hutteng. 65 u. Montleartstr. 52.
- Rappachgasse** XI. vom Wasserpumphaus d. Ostbahn b. Heidestraße.

Rappgasse XXI. v. Prager Str. 68
u. 70 bis z. Koloniestr.

Raschgasse XIII. b. Auhofstr.
219 u. 221, end. Vinz. Heßg.

Rasumofskygasse III. v. Sophien-
brücke bis Landstraße Haupt-
straße 49.

Rathausstraße I. zw. Doblhoffg.
10 u. Universitätsstr. 7 u. 9.

Rathstraße XVIII. Fortsetzung
der Krottenbachstr., beg. bei
Agnesgasse u. end. b. Neustift
am Walde 64.

Ratmannsdorigasse XIII. beg.
b. Jagdschloßg. 22 u. 24 u.
end. Veitingerg.

Ratschkygasse XII. b. Meidlinger
Hauptstr. 66, end. Schwenk-
gasse 25.

Rauchfangkehrergasse XIII. und
XIV. b. Sparkasseplatz 4 u. 5
u. zw. 6 u. 8 Hollerg., endet
Linke Wienzelle 274.

Rauchgasse XII. b. 26 Albrechts-
bergerg. u. b. Meidl. Hauptstr.
43 u. 45.

Rauhensteingasse I. zw. 4 u. 6
Weihburgg. u. 5 u. 7 Himmel-
pfortgasse.

Rauscherstraße II. u. XX. bei
60 Wallensteinstr., end. b. 35
Nordwestbahnstr.

Rautenkranzgasse XXI. b. Schef-
felstr., end. Fultonstr.

- Rautenstrauchgasse** XI. zw. 48 u. 50 Simmeringer Hauptstr., endet Am Kanal.
- Ravelinstraße** XI. v. Doppelviadukt der Ostbahn über die Simmeringer Haide.
- Rebhanngasse** XX. zw. Taborstraße 91 u. 93 z. Dresdner Straße 108 u. 110.
- Rechberggasse** X. bei Inzersdorfer Str. 3, Parallelg. zur Favoritenstr. bei 160.
- Rechte Bahngasse** III. von Am Heumarkt 1, zu Rennweg 33.
- Rechte Nordbahngasse** XXI. bei Schloßhofer Str. 19, endet bei Angererstraße 13.
- Rechte Wienzeile** IV., V. u. XII., beg. Naschmarkt, entlang der Wien, end. b. Maria Theresienbrücke, nächst Schönbrunner Schloßstr.
- Redergasse** V. beginnt Schönbrunner Str. 54 u. 56 und endet Rechte Wienzeile.
- Redtenbachergasse** XVI. u. XVII. v. Ottakringer Str. 174, endet bei Hernalser Hauptstr. 147.
- Regierungsgasse** I. zw. 15 u. 17 Wallnerstr., schneidet zw. 11 u. 13 Herreng., endet b. Ballhausplatz.
- Reichgasse** XIII. zw. 48 u. 50 Lainzer Str. u. b. 16 St. Veitg.

Reichenbachgasse X. bei Laxenburger Str. 96 u. Neireichgasse 93.

Reichsapfelgasse XIV. zw. 98 u. 100 Sechshauser Str. bis 41 u. 43 Schwenderg.

Reichsratsstraße I. v. Schmerlingplatz 5 b. Universitätsstr.

Reillgasse XIII. zw. 9 und 11 Speisingerstr., end. Hofwiesengasse.

Reindorfstraße XIV. zw. 193 u. 195 Mariahilfer Str. u. 50 u. 52 Sechshauser Straße.

Reinhartgasse XVI. b. Thaliastraße 50 u. 52, schn. Gaullachergasse b. 44 u. 63 u. endet b. Ottakringer Straße 53 u. 55.

Reinlgasse XIII. zw. 40 und 42 Linzer Str., bis Hütteldorfer Straße 115 u. 117.

Reinprechtsdorfer Straße V. v. 158 u. 141 Wiedner Hauptstr., schneid. Margaretenstr. b. 128, Schönbrunner Str. b. 97, endet b. 19 Rechte Wienzeile.

Reischachstraße I. von Aspernplatz 1 zu Schallautzerstr. 3.

Reisenbergweg, Oberer, siehe Oberer Reisenbergweg.

Reisenbergweg, Unterer, siehe Unterer Reisenbergweg.

Reisgasse XXI. b. Siemensstr. 18, endet im Felde.

- Reisingergasse** X. b. Sonnwendgasse, end. b. 62 Favoritenstr.
- Reisnerstraße** III. zw. 3 u. 5 Am Heumarkt u. zw. 27 u. 29 Rennweg.
- Reitergasse** XXI. beg. bei 121 Aspernstr. u. end. b. 23 Großenzersdorfer Str.
- Reithlegasse** XIX. zw. 37 u. 39 Döblinger Hauptstr. u. b. 4 u. 6 Kreindlgasse.
- Reithofferplatz** XIV. u. XV. zw. Märzstr., Goldschlagstr., Tanneng. u. Pouthong.
- Reitschulgasse** I. b. 11 Habsburgerg. z. Josefsplatz.
- Reizenpfenninggasse** XVI. An d. Ostfront d. n.-ö. Landes-Heil- u. Pflege-Anst. von d. Baumgartner Höhe.
- Rembrandtstraße** II. zw. Obere Donaustr. 39 u. 41 und Obere Augartenstr. 22.
- Renngasse** I. zw. 7 u. 8 Freyung u. zw. 5 u. 7 Börsegasse.
- Rennweg** III. zw. Am Heumarkt 27 u. Schwarzenbergplatz, bis Simmeringer Hauptstr.
- Reschgasse** XII. von Mandlg. 8 bis Meidlinger Hauptstr. 25.
- Resselgasse** IV. zw. 13 und 14 Karlsplatz u. zw. 1 u. 3 Wiedner Hauptstr.

- Rettichgasse XIII.** zw. 379 u. 381
Linzer Str. bis 22 Keißberg.
- Reuenthalgasse XV.** v. Vogel-
weidplatz 8 z. Kriemhildplatz.
- Richardgasse III.** bei 44 u. 46
Rechte Bahng. u. Salesianer-
gasse 29.
- Richard Wagnerplatz XVI.** i. d.
Thaliastr. bei 55 u. Hasner-
straße 57 u. 59.
- Richtergasse VII.** zw. 9 und 11
Neubaug. u. zw. 10 u. 12 An-
dreasg.
- Richthausenstraße XVII.** beg. b.
Lidlg. 1 u. 3 u. end. bei Hei-
gerleinstr. 108.
- Riedelgasse XIII.** beg. b. Gallg.
u. führt zu 115 Speisinger Str.
- Ried Tiefau XVII.** im vorm. Neu-
waldegg zw. Artariastraße u.
Klosterberg.
- Riemergasse I.** zw. 26 u. 28 Woll-
zeile u. zw. 25 u. 27 Singerstr.
- Rieplstraße X.** zw. d. Sonnwendg.
17 u. 19 und Seyfriedg. hinter
d. Verbindungsbahn.
- Riesgasse III.** beg. bei Neulingg.
7 u. 9 u. end. Daponteg. 4 u. 6.
- Riglergasse XVIII.** zw. 118 u.
120 Währinger Str., mündet
i. d. Haizingergasse.
- Rimplergasse XVIII.** zw. d. Max
Emanuelstr. u. Scherffenbergg.
b. neuen Türkenschanzpark.

- Ringelseeplatz** XXI. bei Priesnitzg. 14, Morellig. u. Franklinstr.
- Rinnböckstraße** XI. v. d. Simmeringer Hauptstr. 1, endet zw. 1 u. 3 Kopalg.
- Rissaweggasse** X. zw. Inzersdorfer Straße u. Troststr.
- Rittergasse** IV. zw. 23 u. 25 Große Neugasse u. 6 u. 8 Kleine Neug.
- Robertgasse** II. zw. 6 u. 8 Lichtenauerg. und 45 Unt. Donaustr.
- Robert Hamerlinggasse** XV. von Turnerg. 26 u. 28 bis 5 u. 7 Palmg.
- Rochusgasse** III. zw. 60 u. 62 Landstraße Hauptstr. u. zw. 33 u. 35 Ungarg.
- Rochusplatz** III. bei Hintzerstr. 5 nächst dem Arenbergpark.
- Rockhgasse** I. zw. 4 u. 6 Helfersdorferstr. u. Wipplingerstr. 31
- Rodlergasse** XIX. bei Krottenbachstraße 68, endet bei Weinbergg. 47.
- Rögergasse** IX. zw. 25 u. 27 Pramerger. u. 26 u. 28 Alserbachstraße.
- Römergasse** XVI. u. XVII. von Ottakringer Straße 196 bis Hernalser Hauptstr. 165.
- Römersthalgasse** XI. bei Hugogass 18 u. Lorystr. 76, end. am Wr.-Neustädter Kanal.

- Roesnergasse** XII. bei Arndtstr. 57 u. Migazziplatz 5 u. 6.
- Rötzergasse** XVII. beg. a. Pezzl-park (Jörgerstr. 50), end. Wattg.
- Roggendorfgasse** XVII. von der Gschwandnergasse zur Richt-hausenstr.
- Rohrbacherstraße** XIII. bei Hietzinger Hauptstr. 130 u. 132 u. Auhofstr. 139 u. 141
- Rohrerhütte** XVII. nahe d. vorm. Vorort Neuwaldegg.
- Rohrerwiese** XIX am Fuße des Hermannskogel.
- Rokitanskygasse** XVII. beg. zw. 42 u. 44 Rötzerg., endet zw. 93 u. 95 Antonig.
- Rollingergasse** XII. zw. 63 u. 65 Ruckerg. z. Meidlinger Haupt-straße.
- Romanogasse** XX. von Brigitten-auer Lände bis 67 u. 69 Kloster-neuburger Str.
- Rosaliagasse** XII. bei 19 Nieder-hofstr. u. bei 22 Rauchg.
- Rosamplatz** XV. zw. Stutter-heimstr., Gablenzg. u. Brun-hildeng.
- Rosasgasse** XII. bei Ruckerg. 12 u. 14, end. beim Dreherpark.
- Roseggergasse** XVI. von Maders-pergerstr. bis Thaliastr. und Stillfriedplatz 6.

Rosenackerstraße XVII. beg.
b. Wilhelminenbergstr. u. end.
b. Güpferlingstr.

Rosenbursenstraße I. v. Stuben-
ring 12 u. 14 bis Dominikaner-
bastei 12 u. 14.

Rosengasse I. zw. 7. u. 9 Teinfalt-
straße u. 6 u. 8 Schenkenstr.

Rosenhügel XIII. beg. am Ende
der Rosenhügelstraße.

Rosenhügelstraße XII. beg. b.
Am Fasangarten 23, schneid.
Hetzendorfer Str. 123 u. führt
geg. d. Rosenhügel.

Rosensteingasse XVI. u. XVII.
b. 102 Ottakringer Str., schneid.
Hernalser Hauptstr. u. end. b.
Antonig. 99.

Rosentalgasse XIII. b. 402 Linzer
Straße, führt z. Steinbruch i.
Rosental.

Rosinagasse XV. bei Mariahilfer
Straße 152 bis Zwölferg. 29.

Roßbauergasse IX. b. Türkenstr.
29 und Bergg. 28.

Rotenberggasse XIII. bei 34 u.
36 Jagdschloßg., end. Veitin-
gasse.

Rotenhausgasse IX. zw. 11 u. 13
Garnisongasse.

Rotenhofgasse X. v. Bürgerplatz
13 bis Triester Straße 19.

- Rotenkreuzgasse** II. zw. 11 u. 13
Tandelmarktg. u. zw. 24 u. 26
Große Pfarrg.
- Rotenlöwengasse** IX. zw. 13 u. 15
Seeg. u. zw. 5 u. 6 Althanplatz.
- Rotenmühlgasse** XII. bei Rechte
Wienzeile 229, schneidet bei
291 Schönbrunner Str. u. end.
Ratschkyg. 34 u. 36.
- Rotensterngasse** II. zw. 28 u. 30
Taborstr., endet bei Prater-
straße 47.
- Rotenturmstraße** I. von Stefans-
platz zu Franz Josefkai 23.
- Roterdstraße** XVI. von 20 Sand-
leiteng. zum Wilhelminenberg.
- Roter Hof** VIII. zw. 1 und 3
Piaristeng. (Sackg.).
- Rotgasse** I. zw. 2 u. 4 Lichten-
steg u. Fleischmarkt 6.
- Rotenburgstraße** XII. b. Hetzen-
dorfer Str. 11 u. 13 z. Sagederg.
- Rottstraße** XIII. von Linzer Str.
126, endet bei Prochstr.
- Rottmayrgasse** XII. b. Murlin-
gengasse 17 u. bei Eichenstr. 16.
- Rubensgasse** IV. zw. Große Neu-
gasse 3 u. 5 u. Lambrechtg.
12 u. 14.
- Ruckergasse** XII. bei Schön-
brunner Str. 271 und 273 bis
Cantacuzinostr.
- Rudolfinergasse** XIX. bei Silber-
gasse 7 u. 9 u. Billrothstr. 80.

Rudolfsgasse III. zw. 116 u. 118
Landstr. Hauptstr. u. zw. 67
u. 69 Ungarg.

Rudolishöhe XIV. bei Hüttel-
dorfer Straße u. Johnstr.

Rudolfsplatz I. v. Franz Josef-
kai durch d. Heinrichsg. und
durch d. Augusteng.; vom
Schottenring durch d. Gon-
zagagasse.

Rudolf von Altplatz III. zwischen
Marxer- u. Kegelg., bei 36 u.
38 Löweng.

Rueberstraße XXI. (Aspern), an
d. Kreuzung der Erzherzog
Karl- und Langobardenstr. bis
Oberdorfstr. 272.

Rückertgasse XVI. b. Stephanie-
platz 7 bis Albrechtskreithg.

Rüdengasse III. zw. Dietrichg.
20 u. 22 u. Erdbergstraße 75,
end. b. Thomasplatz 8 als Sack-
gasse, Fortsetz. b. d. Baumg.,
end. b. Landstr. Hauptstr. 137.

Rüdigergasse V. zw. 28 und 30
Schönbrunner Str. u. zw. Ham-
burgerstr. 11 u. 13.

Rüdigerstraße XV. siehe Mark-
graf Rüdigerstr.

Rueppgasse II. zw. 35 u. 37 Gr.
Stadtgutg., end. bei 14 u. 16
Marinellig.

Rufgasse IX. bei Nußdorfer Str.
84 u. bei Liechtensteinstr. 135.

- Rugierstraße XXI.** (Kagran), von Erzherzog Karlstraße 119 zu Hirschstettener Straße 6.
- Ruhrhofergasse XVIII.** zw. 45 Schindlerg. u. 52 Czartoryskig.
- Rundweg III.** beg. b. Markhofgasse 17 u. end. oberhalb der Gasrohrbrücke a. Donaukanal.
- Rupertgasse XIII.** b. Penzinger Straße 126 u. 128 u. Cumberlandstraße 124.
- Rupertusplatz XVII.** zw. 56 u. 58 Dornbacher Straße.
- Ruprechtsplatz I.** zw. Judeng., Ruprechtsstiege u. Salzgries.
- Ruprechtsstiege I.** v. d. Judeng. z. Kohlmesserg. 7 u. Morzinplatz 1.
- Rußbergstraße XXI.** (Strebersdorf), beg. b. Prager Straße 187 und endet bei Strebersdorfer Platz 103.
- Rußpekgasse XIII.** zw. Auhofstr. 220 u. 222 zur Promenade.
- Rustengasse XIV.** zw. 188 u. 190 Mariahilfer Str. bis 9 u. 11 Avedikstr.
- Ruthgasse XIX.** zw. 14 u. 16 Saarplatz u. Hohe Warte 6.
- Ruthnergasse XXI.** (Leopoldau), beg. b. Rangierbahnhof der Nordbahn u. end. im Felde.

Ruttenstockgasse XII. bei Asylgasse 2, führt längs des Asylhauses für Obdachlose u. end. Moosbruggergasse.

S.

Saarplatz XIX. zw. Silbergasse, Pfarrwieseng., u. Hohenauerg.

Sachsengasse XX. bei 8 und 9 Sachsenplatz.

Sachsenplatz XX. zw. Wallensteinstr. 59 u. 61 und Waldmüllergasse 20 u. 22.

Sachsgasse XVIII. siehe Hans Sachsgasse.

Sackgasse I. zw. 8 u. 10 Grünangergasse.

Sängerwarte XVI. nächst dem Wilhelminenberg, Zugang Wilhelminenbergstraße.

Säulengasse IX. b. 33 u. 35 Nußdorfer Str., endet Währinger Gürtel 118 u. 120.

Säulenhafen, Großer, siehe Großer Säulenhafen.

Säulenhafen, Kleiner, s. Kleiner Säulenhafen.

Sagedergasse XII. bei Breitenfurter Str. 137 u. 139, führt zur Altmannsdorfer Straße.

Saileräckergasse XIX. zw. 7 u. 9 Rodlerg., endet am Felde.

- Salesianergasse** III. bei Am
Heumarkt 15 u. zw. 19 u. 21
Rennweg.
- Salierigasse** XVIII. von Wiele-
mansg., schneid. Herbeckstr.
und endet 1 Bastieng.
- Salisstraße** XIII. v. Hüttel-
dorfer Str. 188, mündet in die
Heinrich Collinstr.
- Salmannsdorfer Straße** XVIII.
beg. bei Celtesg. u. endet im
Walde.
- Salmgasse** III. beg. bei Marxer-
gasse 38 u. end. teilweise
unterbrochen bei 41 Landstraße
Hauptstraße.
- Salvatorgasse** I. b. Marc Aurel-
straße 1 u. 3 und endet bei
Passauer Platz 1 u. 2.
- Salvatorianerplatz** X. zw. der
Laxenburger Str. u. Columbus-
gasse.
- Salzachstraße** XX. v. d. Innstr.
21 bis Allerheiligenplatz 19.
- Salzergasse** IX. bei Fechterg. 1
u. end. zw. 2 u. 4 Wagnerg.
- Salzgasse** I. zw. 11 Judeng. u.
Ruprechtsplatz 1 (Sackg.).
- Salzgries** I. von Morzinplatz 2
und 3 zu Concordiaplatz 3.
- Salztorgasse** I. bei Salzgries 4
u. 6 und bei Franz Josef-Kai
33 u. 35.

- Sampogasse XIII.** bei 36 Breiten-
seer Str. bis Schanzstr. 59 u. 61.
- Samptwandnergasse XIII.** bei 478
Linzer Str., endet beim Hüttel-
dorfer Friedhof.
- Sanatoriumstraße XIII.** Forts.
d. Baumgartner Höhe, end. b.
Wege längs der Einfriedungs-
mauer d. Landesanstalt „Stein-
hof“.
- Sandgasse XIX.** bei 52 Grinzin-
ger Allee bis Grinzinger Str. 33.
- Sandleiten XVI.** v. d. Sandleiten-
gasse geg. d. Wilhelminenberg,
parallel mit Wilhelminenstr.
- Sandleitengasse XVI. und XVII.**
bei 240 Ottakringer Str. führt
bis Güpferlingstr.
- Sandwirtgasse VI.** zw. 9 und 11
Hofmühlg. u. endet bei 10 u.
12 Marchettigasse.
- Sanettystraße VIII.** bei Blinden-
gasse 17 und 25 z. Lerchen-
felder Gürtel 60 und 62.
- Sankt Nikolaus-Platz III.** zwi-
schen Knappen-, Keiner- und
Rüdengasse.
- Sankt Veitgasse XIII.** beg. bei
Stadlerg. 23, schneid. Hiet-
zinger Hauptstr. bei 63 und
end. b. d. Baumgartn. Brücke,
Hietzinger Kai.
- Santa Luciaplatz II.** an der
Kreuzung der Ausstellungsstr.

u. Vorgartenstr. vor der Albrechtskaserne.

Sarajevoplatz XIII. in d. Stranzenbergg., an der Ostseite d. neuen Invalidenhauses.

Satzberggasse XIII. zw. 414 u. 416 Linzer Str., mündet i. Freyenthurm-gasse.

Satzingerweg XXI. von Donaufelder Straße 63 bis z. Dückeg.

Sauerburggasse XIX. von Sieveringerstr. 18 zu Daringerg

Sauraugasse XIII. bei Jagdschloßg. 25 bis Spohrstr., mündet in d. Nothartgasse.

Sautergasse XVI. u. XVII. v. Klopstockg. 51, schneid. bei 74 u. 76 Wattg., u. end. Heigerleinstr. 78 beim Bahnhof Hernals.

Savoyenstraße XVI. bei 79 Wilhelminenstr., geht bis Steinhofstraße 77.

Scalagasse V. zw. 6 und 8 Reinprechtsdorferstr. u. 7 Kompertgasse.

Schablergasse XIX. bei Heiligenstädter Str. 285 bis Wigandgasse 24.

Schadekgasse VI. zw. Barnabitengasse und Amerlingstr.

Schadinagasse XVII. zw. 152 u. 154 Hernalser Hauptstr. bis Richthausenstraße.

- Schäffergasse** VI. zw. 5 und 7 Waagg. u. zw. 10 u. 12 Kleine Neugasse.
- Schätzgasse** XIX. beg. bei 26 Hammerschmidtg., bis Zahnradbahnstraße 9 u. 11.
- Schafberg, Am** XVIII. Zugang von Pötzleinsdorfer Straße 17.
- Schafberggasse** XVIII. zw. 61 u. 63 Pötzleinsdorfer Straße, führt auf den Schafberg.
- Schalichgasse** II. zw. 8 u. 9 Dürnkrutplatz u. end. a. Handelskai.
- Schalkgasse** XVIII. beg. bei 58 Ladenburgg. u. end. 45 u. 47 Herbeckstraße.
- Schallautzerstraße** I. v. d. Wollzeile z. Radetzkybrücke längs d. linken Wienufers.
- Schallergasse** XII. zw. 13 und 15 Arndtstr. bis Flurschützstr. 8.
- Schanze, An der**, XXI. siehe An der Schanze.
- Schanzstraße** XV. u. XVI. bei Hütteldorfer Straße 28, endet b. Ibsengasse.
- Schauflergasse** I. bei Herreng. 1 u. bei Ballhausplatz 1.
- Schaumburgergasse** IV. zw. 53 u. 55 Wiedner Hauptstr. und zw. 16 u. 18 Rainergasse.
- Schedifkaplatz** XII. b. Philadelphiabrücke, v. d. Breitenfur-

terstr., Drascheg. u. Haidacker-
gasse begrenzt.

Scheffelstraße XXI. v. Bismarck-
platz 15 u. Donaufelder Str. 2
bis An der oberen alten Donau.

Schegargasse XIX. bei 11 Döb-
linger Hauptstr. u. 58 Gym-
nasiumstraße.

Scheibenbergstraße XVIII. von.
Gersthofer Str. 117, schneid. b.
71 Herbeckstr. u. end. b. Gerst-
hofer Friedhof.

Scheibengasse XIX. bei 23 Ruthg.
u. end. Silberg. zw. 58 u. 60.

Scheidlstraße XVIII. beg. b.
Gersthofer Straße 33, end. am
Alsrücken.

Scheimpfluggasse XVIII. b. Döb-
linger Friedhof zu Felix Dahn
straße.

Schelleingasse IV. zw. 62 u. 64
Alleeg. u. 47 Favoritenstr.,
end. bei Blechturmngasse.

Schellhamnergasse XVI. u. XVII.
bei Hernalser Gürtel 9 u. 11
bis Hubergasse 4 u. 6.

Schellinggasse I. zw. Weihburgg.
26 u. 28, Johannesg. 12 u. 14
u. Schwarzenbergstraße 7.

Schemmerlstraße XI. a. d. West-
seite d. Aspangbahnstrecke,
kreuzt d. Hasenleiteng. und
end. im Felde.

- Schenkenstraße I.** zw. 2 u. 4 Bankgasse und bei Löwelstraße 14.
- Schenkendorfgasse XXI.** beg. bei 6 Leopoldauer Straße u. end. am Satzingerweg.
- Scherffenberggasse XVIII.** beg. Gersthofer Straße 68 und end. am Marco d'Avianoplatz.
- Scherrgasse XI.** zw. 29 n. 31 Dorf-gasse u. Krausegasse 25.
- Scherzergasse II.** b. 3 Nordwestbahnstr. gegenüb. d. Nordwestbahnhof u. b. Lessinggasse 1.
- Scheunenstraße XXI.** b. Strebersdorferstr. 1 u. Haspingerpl. 2.
- Scheydgasse XXI.** (Strebersdorf), b. Prager Straße 189.
- Schickgasse XXI.** (Stadlau), beg. bei der Stadlauer Straße und endet im Felde.
- Schiffamtsgasse II.** zw. 55 u. 57 Ob. Donaustr., end. bei 19 Im Werd und Leopoldsgasse 22.
- Schiffgasse Große II.** siehe Große Schiffgasse.
- Schiffgasse Kleine II.** siehe Kleine Schiffgasse.
- Schiffmühlen II.** unterhalb der Stadlauer Brücke, zw. Kaiser-kai und Am Spitz.
- Schiffmühlenstraße II.,** Kaiser-mühlen, v. Wagramer Straße zur Gänsehäufelgasse.

Schikanedergasse IV. bei Margaretenstr. 26, end. bei 21 u. 23 Rechte Wienzeile.

Schillerplatz I. nächst Opernring 15, zw. Elisabethstraße und Nibelungengasse.

Schillgasse XXI. von Wienerg. bei Jedleseer Straße 104.

Schillingergasse XIII. b. Gallg. 24, endet im Felde.

Schimmelgasse III. zw. 44 u. 46 Baumgasse u. end. 159 u. 161 Landstraße Hauptstraße.

Schimogasse XXI. nächst Werndl-gasse und Brünner Straße.

Schinagl-gasse XVI. bei 24 u. 26 Gablenzg. b. Herbststr. 13 u. 15.

Schindlergasse XVIII. b. Gersthofer Straße 39, endet am Alsrücken.

Schlachthausgasse III. v. Landstr. Hauptstr. 161 zur Erdberger Lände b. Kaiser Josefbrücke.

Schlagergasse IX. zw. Währinger Straße 63 u. 65 u. Severingasse.

Schlechtstraße X. v. Gräblpl. zum Schoberplatz.

Schleiergasse X. v. Hebbelplatz, schneid. Favoritenstr. bei 181 u. führt gegen Laaer Straße.

Schleifgasse XXI. v. 7 Angererstraße bis 14 Obermayergasse.

- Schleifmühlgasse** IV. zw. 20 u. 22
Wiedner Hauptstr. u. 17 Rechte
Wienzeile.
- Schlesingerplatz** VIII. b. Floriani-
gasse 42 und 46.
- Schlickgasse** IX. zw. 25 und 27
Türkenstr. u. 24 u. 26 Berggasse.
- Schlickplatz** IX. b. Maria There-
sienstr. 17, Koling., Hörlg.,
Türkenstraße u. Schlickgasse.
- Schiemanngasse** XXI. zw. Fahr-
bachgasse 2 u. Freytaggasse 3.
- Schlöglgasse** XII. u. XIII. beg.
beim Südbahnviadukt in der
Altmannsdorfer Straße u. end.
am Montecuccoliplatz.
- Schlüsselgasse** VIII. von Alser-
straße 15 bis Tulpengasse 8.
- Schloßberggasse** XIII. b. Auhof-
straße 199 bis Erzbischofg. 14.
- Schloßgasse** V. v. Margaretenpl.
bis Mittersteig 30.
- Schloßhofer Straße** XXI. v. Am
Spitz 2 bis Bismarckplatz 22.
- Schlüsselgasse** IV. v. 39 Wiedner
Hauptstr. bis Mayerhofg. 14.
- Schmalzhofgasse** VI. b. 17 Kaser-
neng., end. bei Stumperg. 42.
- Schmelz**, XV. (Exerzierplatz),
begr. durch Gablenzg., Stutter-
heimstraße, Oeverseestraße u.
Minciostraße.
- Schmelzgasse** II. v. Taborstr. 18
zu Zirkusgasse 15.

- Schmelzbrückenrampe XV.** hinter Grangasse, bei Sperrgasse 27.
- Schmerlingplatz I.** zw. Franzensring und Auerspergstraße 2.
- Schmidgasse VIII.** bei 38 Langgasse zu Friedrich Schmidt-Platz.
- Schmidgunstgasse XI.** bei Kaiser-Ebersdorfer Str. 235, endet in dieselbe bei 281.
- Schmöllergasse IV.** bei Theresianumg. 14 u. Plößlgasse 11.
- Schmutzergasse XV.** bei Schanzstraße 4—6, endet bei Tautenhayngasse 3.
- Schneidergasse XI.** b. Rinnböckstr. 21 bis Urschenböckgasse 2.
- Schnirchgasse III.** von 9 Schlachthausg. z. Würtzlerstraße 8.
- Schoberplatz X.** bei Schlechtastr., Senng. u. Hüttenbrennergasse.
- Schödlbergergasse II.** zw. Schüttaustr. 44 und Schiffmühlenstraße 43.
- Schöffelgasse XVIII.** beg. bei Gersthofer Str. 3 und endet Höhnegasse 1.
- Schöllershofgasse II.** führt v. 103 Ob. Donaustr. zu 4 u. 6 Negerlegasse.

Schoellerkai II. am recht. Donauufer, nächst d. Stadlauer Brücke bis Kaiserkai.

Schönborngasse VIII. zw. 48 u. 50 Josefstädter Straße zur Florianigasse 43 u. 45.

Schönbrunner Allee XII. bei Grünbergstr. 85, end. bei Hetzendorfer Straße 90.

Schönbrunner Straße IV., V, u. XII. von 7 u. 9. Heumühlg. bis Grünbergstr. u. Meidlinger Thor d. Schönbrunner Schlosses.

Schönbrunner Schloßstraße XII. u. XIII. v. Schönbrunner Str. 230 bis Hietzinger Hauptstr. bei d. Kaiser Franz Josef-Brücke.

Schönburgstraße IV. zw. 63 u. 65 Wiedner Hauptstr., endet am Wiedner Gürtel.

Schönerergasse XIII. u. XV. bei 10 Hütteldorfer Straße, endet Oeverseestraßs 41.

Schönlaterngasse I bei 19 Sonnenfelsg. u. Postgasse 9.

Schönngasse II. Seiteng. d. Ausstellungsstr. beg. beim städt. Reservegarten u. endet nächst dem alten Jägerhause.

Schöpfergasse XII. v. d. Schönbrunner Allee z. Gaßmannstr. (Schönbrunner Fasangarten).

- Schöpfleutnergasse** XXI. von Schloßhoferstr. 6 u. 8 bis An der oberen alten Donau 11.
- Scholzgasse** II. b. 8 Ob. Augartenstr. u. 13 Ob. Donaustr.
- Schopenhauerstraße** XVIII. von 71 Währinger Gürtel bis Kloostergasse.
- Schottenaustraße** XX. beg. b. 27 Dresdner Str. u. end. Pasettistraße 22.
- Schottenbastei** I. von Schotteng. 4 z. Hohenstaufengasse 13.
- Schottengasse** I., von Freyung 5 bis Maria Theresienstraße 2.
- Schottenfeldgasse** VII. zw. 102 u. 104 Mariahilfer Str. u. Leichenfelder Straße 101.
- Schottenring** I. von Franzensring 24 u. bei Schottengasse bis z. Franz Josef-kai 61.
- Schrankgasse** VII. zw. Burggasse 21 u 23 u. Stiftgasse 6 u. 8.
- Schrankenberggasse** X von Quellenstr. 49 bis Feuchterslebeng.
- Schraufgasse** XV. von Minciostr. (Schmelz) bis Ibsengasse.
- Schreigasse** II. von Schiffamts-gasse 7 bis Untere Augartenstraße 20.
- Schreiberweg** XIX. bei 10 Krappfenwaldg., endet bei Langackergasse.

- Schreyvogelgasse** I. zw. 6 u. 8 Teinfaltstr. bis Franzensring 14.
- Schrickgasse** XXI. beg. b. Anton Sattlerg. 315, end. b. Klenaug.
- Schröttergasse** X. von Favoritenstr. 142 u. führt z. Neilreichg.
- Schrottgasse** III. bei 28 Baumg., endet 143 Landstr. Hauptstr.
- Schrottensteingasse** XXI. beg. bei 5 St. Wendelinplatz und end. i. d. Anton Sattlergasse.
- Schrottgießergasse** II. zw. 18 u. 20 Zirkusgasse u. zw. 5 u. 7 Weintraubengasse.
- Schrotzbergstraße** II. beg. bei Ilgplatz 1 und endet Ausstellungsstraße 47.
- Schubertgasse** IX. beg. zw. 39 u. 41 Nußdorfer Straße und end. Lustkandlgasse 28 u. 30.
- Schüttauplatz** II. (Kaisermühlen), nächst Schüttaustraße.
- Schüttaustraße** (Kaisermühlen), beg. b. Wagrainer Straße u. end. Berchtoldgasse 17.
- Schüttelstraße** II. v. d. Franzensbrückenstraße längs Donaukanal bis Kaiser Josefsbrücke.
- Schützensgasse** III. zw. 73 u. 75 Ungarg., end. Boerhaveg. 14.
- Schützplatz** XIII. zw. 9 Kuefsteingasse u. 17 Kienmayerg.

- Schulgasse** XVIII. von Währinger Gürtel 83 bis Lacknerg.
- Schulerstraße** I. zw. 5 u. 6 Stefansplatz u. Riemergasse 2 u. 4.
- Schulhof** I. bei Seitzergasse 6 u. Am Hof 13.
- Schultergasse** I. zw. 25. u 27 Tuchlauben u. bei Jordangasse 5.
- Schultheßgasse** XVII. beg. bei Hernalser Hauptstr. 168 und end. b. Friedhof, Richthausenstraße 19.
- Schulweg** XIX. bei Heiligenstädter Straße 129.
- Schulzgasse** XXI. v. Josef Rustongasse bis Überfuhrstraße 2.
- Schulz-Straßnitzkigasse** IX. bei 8 und 10 Rotenlöweng., end. Elisabethpromenade 33.
- Schumanngasse** XVII. u. XVIII. von Währinger Gürtel 27 u. 29 bis Rosensteing. bzw. Stadtbahn-Vorortelinie.
- Schuselkagasse** XV. beginnt Wurmserg. 39 und 41, endet Johnstraße 46.
- Schußlinie** XI. beg. b. d. I. Haidequerstraße und endet bei der VII. Haidequerstraße.
- Schußwallgasse** V. v. Wiedner Hauptstr. 137, end Margareten-gürtel.

- Schwachgasse XVII.** von Dornbacher Straße 125 zu Promenadegasse 48.
- Schwaigergasse XXI.** v. Am Spitz 10 bis zur Sinawastingasse.
- Schwalbengasse III.** v. Erdbergstraße 62 z. Erdberger Lände.
- Schwangasse I.** zwisch. 24 u. 26 Kärntnerstr. u. Neuer Markt 7.
- Schwarzgasse VI.** v. Mollardg. 51 bis Linke Wienzeile 146.
- Schwarzenbergplatz I., III. u. IV.** bei Kärntnerring 18 u. Kolowratring 11 u. Am Heumarkt.
- Schwarzenbergstraße I.** v. Krugerstraße 18, end. b. Kärntnerring 17 und Kolowratring 14.
- Schwarzenstockallee II.** v. Lusthaus z. schwarz. Stockwasser.
- Schwarzhorngasse V** b. Spengergasse 19 u. Bacherplatz 8. zw. Reinprechtsdorfer Straße 52 und 54.
- Schwarztingergasse II.** von 25 Leopoldsg. bis Kl. Pfarrg. 4.
- Schwarzlackenau XXI.** (Gr. Jedlersdorf), zwisch. Voltag. und Fraunhofergasse.
- Schwarzspanierstraße IX.** zw. 9 u. 11 Währinger Str., schneidet Garnisonsg. bei 7 u. 9.
- Schwedengasse XX.** v. Brigittenauer Lände 204 bis Jägerstraße 117.

- Schweglerstraße** XIV. u. XV. v. Felberstr. 50, schneid. Hütteldorfer Straße bei 55 und end. Guntherstraße.
- Schweidlgasse** II. v. Taborstr. 96 zu Nordbahnstraße 18.
- Schweighofergasse** VII., siehe Karl Schweighofergasse.
- Schweizertalstraße** XIII. v. Erzbischofg. 1, end. Prehauserg. 13.
- Schwemmäckergasse** XXI. (Gr. Jedlersdorf), beg. bei Oedenburger Straße 34, end. zwisch. Scheunenstr. u. Haspingerpl.
- Schwemmgasse** II. v. Lichtenauerg. 8 zu Unt. Donaustr. 45.
- Schwendenweingasse** XVIII. zw. 6 und 8 Pötzleinsdorfer Straße.
- Schwendergasse** XIII. und XIV. zwisch. 33 u. 35 Arnsteing. bis Winckelmannstraße 38.
- Schwenkgasse** XII. bei 55 u. 57 Tivolig. bis Cantacuzinostr.
- Schwertgasse** I. zw. 16 und 18 Wipplingerstr. u. Am Gestade 1.
- Schwindgasse** IV. zw. Schwarzenbergplatz 12 u. 13 u. Alleeg. 7 u. 9.
- Sebaldgasse** XXI. beg. a. Leopoldauer Platz und führt zur Wagramer Straße.
- Sebastian Brunnergasse** XIII. Sackgasse zw. 9 u. 11 Titlgasse.
- Sebastian Kelchgasse** XIII. v. d. Hütteldorfer Str. 133 gegenüb.

der Matzingerstr. zur Vorortelinie der Stadtbahn.

Sebastian Kneippgasse II. b. Ausstellungsstr. 53, end. bei Vorgartenstraße 221.

Sebastian Kohlgasse XXI. beg. bei 32 Leopoldauer Straße, end. in der Bessemerstraße.

Sebastianplatz III. b. Neulingg. 16 und Hintzerstraße.

Sechshauser Gürtel XIV. v. der Kaiser Josefsbrücke bis Sechshauser Straße 1.

Sechshauser Straße XIII., XIV., XV. Forts. der Gumpendorfer Straße bis Winckelmannstr 2.

Sechskrügelgasse III. b. Landstr. Hauptstr. 52 und Ungarg. 31.

Sechsschimmelgasse IX. zw. 21 u. 23 Nußdorfer Str. bis Währinger Gürtel. 110.

Sechtergasse XII. zw. 55 u. 57 Meidlinger Hauptstraße bis Pachmüllergasse 21.

Seckendorfstraße XIII. b. Hütteldorfer Straße 188 bis Heinrich Collinstraße.

Sedlitzkygasse XI. zw. 11 u. 13 Hauffg. bis 14 u. 16 Grillg.

Seeböckgasse XVI. bei 41 u. 43 Wattgasse bis Sandleitengasse.

Seegasse IX. v. Porzellang. 42 bis Elisabethpromenade 27.

- Seeschlachtweg XI.** vom Doppelviadukt der Ostbahn bis Seeschlachtgraben.
- Seidengasse VII. b.** Hermannng. 1 bis Neubaugürtel 32.
- Seidlgasse III.** von Landstr. Hauptstr. 17 b. Kolonitzpl. 3.
- Seifertstraße XIII.** bei 28 Einsiedeleig., endet Ghelengasse.
- Seilergasse I.** bei Graben 7, end. bei Plankengasse 2 u. 4.
- Seilerstätte I. v.** An der Hülben 6 und 2 Liebenberggasse bis Krugerstr. 19 u. Schwarzenbergstraße 1.
- Seiringerstraße XXI.** bei 201 Wagramer Straße.
- Seisgasse IV. v.** Schönburgstr. 28 bis Blechturmngasse 22.
- Seitenberggasse XVI. u. XVII.** zw. 194 u. 196 Ottakringer Str. u. Hernalser Hauptstr. 169 u. 171.
- Seitenhafenstraße II. b.** Freudenauer Hafenstr., entlang des rechten Hafenufers zur Donauuferbahn.
- Seitenstettengasse I.** zw. 14 u. 16 Judengasse und Rabensteig 5.
- Seitzergasse I.** zw. 2 u. 4 Bognergasse und Steindelgasse 6.
- Sellenygasse II. b.** 31 Schüttelstr.
- Sellingergasse XI.** von Kaiser-Ebersdorfer Straße 271, endet Schmidgunstgasse 38.

- Selzergasse** XIV. v. Felberstr. 80 u. 82 bis Hütteldorfer Str. 81.
- Semperstraße** XVIII. v. Schopenhauerstraße 2, parallel zu Währinger Gürtel, bis alten Währinger Friedhof.
- Senefeldergasse** X. b. Keplerpl. 2, führt bis Troststraße 36.
- Senngasse** X. von Schoberplatz zur Geiereckstraße.
- Sensengasse** IX. zw. 35 u. 37 Währinger Str. u. 2 u. 4 Spitalg.
- Serravagasse** XIII. bei 13 u. 15 Töpfelgasse (Sackgasse).
- Servitengasse** IX. bei Bergg. 25 und Pramergasse 20 und 22.
- Seumegasse** XII. zw. 146 u. 148 Schönbrunner Straße und 5 Dunklergasse.
- Seuttergasse** XIII. b. 177 u. 179 Auhofstr. bis Schloßbergg. 5.
- Severingasse** IX. zw. 33 u. 35 Spitalgasse u. Währinger Gürtel 82.
- Severin Schreiberergasse** XVIII. v. der Ecke der Spöttelg. und Littrowg. zur Hasenauerstr.
- Seyfriedstraße** X. v. d. Rieplstr. zur Sonnwendgasse.
- Shuttleworthstraße** XXI. von 76 Brünner Straße bis Ruthnerg.
- Siccardsburggasse** X. beg. bei 41 und 43 Landgutg. u. endet in die Troststraße.

- Sickenberggasse** XIX. b. 26 u. 28
Greiner g. z. Eisenbahnstr. 77.
- Siebenbrunnengasse** V. zw.
1 u. 3 Reinprechtsdorfer Str.
- Siebenbrunnengasse** V. beg. b. 1
Schloßg. u. 30 Mittersteig u.
endet bei Margareten Gürtel.
- Siebenbrunnenplatz** V. b. 25 Kohl g.
u. 27 u. 29 Reinprechtsdorfer Str.
- Siebeneichengasse** XIII. v. Holler-
gasse 39 b. Winckelmannstr. 26.
- Siebensterngasse** VII. v. Breite-
gasse 1 bis 46 Neubaugasse.
- Siebertgasse** XII. v. Arndtstr. 7
bis Marx Meidlingerstraße.
- Siegelgasse** III. zw. 17 u. 19 Salmg.
bis 24 u. 26 Rasumofskygasse.
- Siegesplatz** XXI. Forts. d. Erz-
herzog Karlstr., beg. a. Helden-
platz u. end. Lobaugasse.
- Siegfriedgasse** XXI. beg. bei 26
Leopoldauer Straße u. end. am
Satzingerweg.
- Siemensstraße** XXI. beginnt bei
Brünner Str. 126 u. end. am
Leopoldauer Platz.
- Sieveringer Straße** XIX. v. Bill-
rothstr. 85 b. z. Gemeindegrenze.
- Sigmundgasse** VII. von Sieben-
sterngasse 22 b. Burggasse 27.
- Silbergasse** XIX. b. Billrothstr. 76,
end. Hohe Warte 19.
- Sildgasse** XXI. v. Moltkeg. bis
Lebnergasse.

- Simmeringer Haide XI.** b. Haidestr., Krausegasse, Ravelinstraße.
- Simmeringer Hauptstraße XI.** Forts. des Rennwegs bis Schwechat.
- Simmeringer Lände XI.** von der Ostbahnbrücke bis z. Brücke d. Donauuferbahn bei Albern.
- Simon Denkgasse IX.** von Alserbachstr. 27 bis Fechterg. 18.
- Simoningplatz XI.** a. d. Kreuzung d. Hallerg. u. Dorfg., Kopalg. und Meichlstraße.
- Simonygasse XVIII.** v. Währinger Str. 218, end Gentsg. 137.
- Sinagasse II.** (Kaisermühlen), parallel m. o. Schüttaustr. bis Jungma sstraße.
- Sinawastingasse XXI.** beg. bei Prager Straße, end. Jedleseer Straße 54.
- Singerstraße I.** bei Kärntnerstr. 3 zur Seilerstätte 2.
- Singrienergasse XII.** bei 25 Tivolig. u. zw. 30 u. 32 Spittelbreitengasse.
- Skodagasse VIII.** zw. 64 Josefstädter Str. und 30 Albertg. zur Alserstr. 33 u. 35.
- Smolagasse XXI.** beg. 120 Erzherzog Karlstr. u. end. bei d. Malzfabrik, nächst Station Stadlau.

Sobieskigasse IX. beg. bei Sechsmmelg. 12 u. end. Währinger Gürtel 162.

Sobieskiplatz IX. bei Sobieskig. 4 A u. Säulengasse.

Sollingergasse XIX. beg. bei 60 Krottenbachstr., end. im Felde nächst der Erbsenbachgasse.

Sommarugagasse XVIII. bei 88 u. 90 Antonig. u. zw. 75 u. 77 Kreuzgasse.

Sommergasse XIX. zw. 28 u. 30 Döblinger Hauptstr. u. Döblinger Gürtel 21.

Sommerergasse XIII. zw. 162 u. 164 Hietzinger Hauptstr. u. bei 31 Rohrbacherstraße.

Sommerhaidenweg XVIII. v. Ende d. Khevenhüllerstr. bis Keylwerthgasse.

Sonnbergplatz XIX. b. Obkircheng. 17, Weinbergg. u. Leidesdorfgasse.

Sonnenfelsgasse I. v. Lugeck zum Universitätsplatz.

Sonnenhofgasse V. bei Schönbrunner Str. 52 u. zw. Rechte Wienzeile 101 u. 103.

Sonnenuhrgasse VI. zw. 116 a und 118 Gumpendorfer Straße (Sackgasse).

Sonnergasse XII. zwischen 79 u. 81 Breitenfurter Straße.

- Sonnleithnergasse** X. bei 37 Dampfgr., endet in die Inzersdorfer Straße.
- Sonnwendgasse** X. bei Hint. Südbahnstr. 13 bis Gudrunstr. 112.
- Sophienbrückenallee** II. v. d. Wittelsbachstr. längs d. Straßenbahn zur Hauptallee.
- Sophienbrückengasse** III. von Sophienbrücke zu Landstraße Hauptstr. 59.
- Sorbaitgasse** XV. beg. bei Neubaugürtel 33 u. end. bei Vogelweidplatz.
- Spallartgasse** XIII. bei 13 Breitenfurter Str. u. Leyserstr. 17.
- Spargelfeldstraße** XXI. von Quadenstr. 69, end. Breitenfurter Straße.
- Sparkasseplatz** XIV. bei d. Kreuzung der Ullmann-, Graumann-, Rauchfangkehrer-, Kürnberger- und Storcheng.
- Spaungasse** XX. bei Klosterneuburger Str. 82 bis Burghardtgasse 9.
- Speckbachergasse** XVI. bei 166 Ottakringer Str. bis Effingerg.
- Speisinger Straße** XIII. v. Lainzer Straße 172 nach Mauer.
- Spengergasse** V. von Wiedner Hauptstr. 142 bis Schönbrunner Straße 91.

- Sperlgasse, Große II.** siehe Große Sperlgasse.
- Sperlgasse, Kleine II.** siehe Kleine Sperlgasse.
- Sperrgasse XV.** bei 160 Mariahilfer Str. bis Grenzgasse 20.
- Spiegelgasse I.** zw. 8 u. 10 Graben u. Lobkowitzplatz.
- Spiegelgrundstraße XIII.** beg. bei Flötzersteig u. endet bei Baumgartner Höne.
- Spießhammergasse XII.** bei 46 Abmayerg. u. 33 Albrechtsbergergasse.
- Spießweg XIX.** führt v. Linienamtsgebäude i. d. Sieveringer Straße.
- Spindeleggergasse XVI.** von der Vorortelinie der Stadtbahn bis Lienfeldergasse 61.
- Spinnerin, Zur X.** zweite Parallelg. zur Triester Straße bei Rotenhofgasse 101.
- Spinngasse XI.** beginnt bei der Geiereckstr. 3 und endet am Gräblplatz.
- Spitalgasse IX.** zw. 4 u. 6 Alserstr. bis Währinger Straße 45.
- Spittelauer Lände IX.** von Alserbachstr. 41 bis Guneschgasse.
- Spittelauer Platz IX.** bei Grundlstraße, Ingenhousg. u. Gussenbauergasse.

- Spittelberggasse VII.** zw. 14 u. 16 Siebensterng. u. Burgg. 17.
- Spittelbreitengasse XII.** v. Erlg. 17 bis Aichholzg. 55.
- Spitzackergasse XVII.** zw. 21 u. 23 Fraueng. u. Parhamerplatz 5.
- Spörlinggasse VI.** von 100 Linke Wienzeile zu Mollardg. 3.
- Spöttelgasse XVIII.** bei 15 Türkenschanzstr. bis zur Littrowg.
- Spohrstraße XIII.** von Hietzinger Hauptstr. 83 zu Veitinger-gasse 14.
- Sporckplatz XIII.** am Ende der Schanzstr. u. Kandlerstr.
- Sporkenbühelgasse IX.** zw. 47 u. 49 Lustkandlg. u. Währing. Gürtel 146 u. 148.
- Sportklubstraße II.** beg. Haupt-Allee nächst Reithalle und end. an d. Prinzenallee.
- Springenfelsgasse XXI.** (Aspern) beg. bei 10 Groß-Enzersdorfer Straße und endet bei 7 Zachg.
- Springergasse II.** von Mühlfeldgasse 3 u. 5 zu Am Tabor 28 und 30.
- Springsiedelgasse XIX.** beg. bei 43 u. 45 Grinzinger Straße u. end. bei 61 Kahlenberger Str.
- Stachegasse XII.** bei Breitenfurter Str. 155, end. am Südbahndamm.

- Stadiongasse I.** von Reichsratsstr. 9 zu Landesgerichtsstr. 2.
- Stadlauer Straße XXI.** (Hirschstetten), beg. bei Wiedg., end. Hirschstettener Straße 74.
- Stadlergasse XIII.** beg. bei Lainzer Str. 78 und endet bei Hummelg.
- Stadtgutgasse, Große II.** siehe Große Stadtgutgasse.
- Stadtgutgasse, Kleine II.** siehe Kleine Stadtgutgasse.
- Stadtpark I.** bei Kaiser Wilhelm-Ring u. Johannesg.
- Stättermayergasse XIV.** von Felberstr. 52 u. 54 bis Hütteldorfer Str. 61 u. 63.
- Staglgasse XV.** zw. 148 u. 150 Mariahilferstr. b. Lichtg. 3 u. 5.
- Stallburggasse I.** von Dorotheergasse 14 bis Habsburgerg. 9.
- Stammersdorfer Straße XXI.** bei Bernreiterplatz 7 u. mündet i. d. Feld gegen Stammersdorf.
- Stammgasse III.** zw. Blüteng. 4 u. 6 u. Marxergasse 15 u. 15A.
- Stampfergasse XIII.** bei 252 Auhofstr., führt z. Bergmillerg.
- Stanislausgasse III.** b. Klimschgasse 2, end. b. Aspangstr. 7.
- Starchantgasse XVI.** Parallel zw. Gallitzinstr. u. Liebhartsttalstr.

- Starhemberggasse** IV. beg. zw. 47 u. 49 Wiedner Hauptstr. u. end. Favoritenplatz.
- Starkenburggasse** XVI v. Sandleiteng. zur Kollburgg.
- Starkfriedgasse** XVIII. v. Ludwigstr. 5 z. „Galleranlage“.
- Staudgasse** XVIII. v. Schoppenhauerstr. 9 bis Paulineng. 16.
- Staudiglasse** X. bei Favoritenstraße 143.
- Staudingergasse** XX. v. Wallensteinstr. 16 bis Wasnerg. 17.
- Steckhofengasse** XIII. v. Hietzinger Hauptstr. 42A b. Hietzinger Kai 77.
- Steggasse** V. von Hamburger Str. 14 zu Rechte Wienzeile 61.
- Steigenteschgasse** XXI. beg. bei 107 Wagramer Str., end. Anton Sattlergasse 68.
- Steingasse** III. von Landstraßer Hauptstr. 130 zu Aspangstr. 35.
- Steinackergasse** XII. b. Wilhelmstraße 11 u. Eichenstr. 38.
- Steinbauergasse** XII. v. Gaudenzdorfer Gürtel 11 bis Abmayergasse 26.
- Steinböckengasse** XIII. von der Freyenthurmng. geg. den Satzberg.
- Steinbrechergasse** XXI. (Stadlau), beg. Marbodg., end. Magdeburgerstraße.

- Steinbruchstraße** XVI. u. XIII.
bei Kendlerstr. 37 bis Flötzer-
steig 143.
- Steinbüchelweg** XIX. von Grin-
zinger Straße 77 zu Hammer-
schmidtgasse 18.
- Steindlgasse** I. zw. 7 u. 9 Tuch-
lauben u. b. Kurrentg. 1.
- Steinergasse** XVII. v. Ottakrin-
ger Straße 56 zu Geblerg. 49.
- Steinfeldgasse** XIX. von Woller-
gasse 12 zu Geweygasse 13.
- Steinhagegasse** XII. von Schön-
brunner Str. 163 zu Arndtstr. 22.
- Steinheiligasse** XXI. v. Leopold-
dauer Str. 54 zur Engelschen
Fabrik.
- Steinhofstraße** XVI. bei 1
Gallitzinstraße, endet im
Ottakringer Walde.
- Steiningergasse** XII. v. Breiten-
furter Str. 177 zu Kirchfeldg.
- Steinlechnergasse** XIII. v. Jagd-
schloßg. 5 zur Versorgungs-
heimstraße.
- Stelzhammergasse** III. von Vord.
Zollamtstr. 11 zu Gigerg. 2.
- Stemmerallee** II. v. Lusthaus z.
Heustadlwasser.
- Stephaniebadgasse** XIII. bei 6
u. 8 Dommayerg. (Sackg.).
- Stephanieplatz** XVI. zw. 42 u. 44
Arnethg., Degeng. 19 u. 21
und Wattg. 15 u. 17.

- Stephaniestraße** II. zw. 83 u. 85
 Obere Donaustr. u. 14 u. 16
 Krummbaumg.
- Stephansplatz** I. Einmünden:
 Kärntnerstraße, Rotenturmstr.,
 Graben (Stock im Eisen-Platz).
- Stephensongasse** XXI. bei Mühl-
 schüttelgasse 59, endet bei
 58 Donaufelder Str.
- Sterneckplatz** II. bei Wolfg.
 Schmälzlg. u. Obermüllnerstr.
- Sterngasse** I. zw. 7 u. 9 Judeng.
 u. 2 u. 4 Fischerstiege.
- Sternwartestraße** XVIII. zw.
 113 u. 115 Währinger Gürtel
 bis z. Sternwarte u. Littrowg.
- Steudelgasse** X. zw. Quellenstr.
 75 u. 77 z. Kudlichg. 32.
- Steyrerhof** I b. Rotenturmstr. 22.
- Stiegengasse** VI. v. Linke Wien-
 zeile 44 zur Windmühlg.
- Stiegergasse** XIV. beg. bei der
 Stiegerbrücke u. endet bei 25
 u. 27 Sechshauser Straße.
- Stiftgasse** VII. zw. 24 und 26
 Mariahilfer Str. u. zw. 23 u. 25
 Burggasse.
- Stillfriedplatz** XVI. b. Thaliastr.
 131 bis Roseggerg.
- Stockhammerngasse** XIII. b. 6
 u. 8 Rettichg. u. b. Berg-
 millergasse 1.

Stock im Eisen-Platz I. zwischen Stephansplatz, Kärntner Str. und Graben.

Stock im Weg XIII. beg. bei Köchelg. 15 u. end. Gheleng. 25.

Stöbergasse V. zwischen Siebenbrunneng. 39 u. Stolbergg. 44.

Stöberplatz XVI. bei Sauterg. 39., Römerg. u. Paletzg.

Stolberggasse V. b. 11 Nikolsdorferg. und 22 und 24 Reinprechtsdorfer Straße.

Stollgasse VII. zw. Neubaugürtel 12 u. 14 u. zw. 18 u. 20 Kaiserstraße.

Stolzenhalergasse VIII. zw. 132 u. 134 Lerchenfelder Str. u. zw. 89 u. 91 Josefstädter Str.

Storchengasse XII. u. XIV. beg. bei Storchentsteg u. end. bei Sparkasseplatz 2 u. 3.

Storkgasse V. bei Reinprechtsdorfer Str. 5 u. 7, endet Ob. Amtshausg. 4.

Stoß im Himmel I. zw. 8 u. 10 Wipplingerstr. u. zw. 7 u. 9 Salvatorg.

Sträußiegasse X. b. Qullenstr. 15, b. z. proj. äußeren Gürtelstr.

Strahlehnergasse XXI. (Stadlau), beg. b. Stadlauer Str.: 6, end. i. d. Feldern.

- Stranzenberggasse** XIII. v. d. Fasangarteng. längs Invalidenhaus zur Schlöglgasse.
- Straßberggasse** XIX. zw. 45 u. 47 Grinzinger Allee bis 47 Himmelstraße.
- Straßgschwandtnerstraße** XIII. von Hütteldorfer Straße 181 zu Dreyhausenstr. 36.
- Strauchgasse** I. zw. Freyung 1 u. Heidenschuß 3 u. zw. 12 u. 14 Herrengasse.
- Straußengasse** V. zw. 63 u. 65 Margaretenstr. (Sackg.).
- Straußgasse** XX. v. Rauscherstr. 13 zu Nordwestbahnstr. 49.
- Strebersdorfer Platz** XXI. zw. Rustbergerstr., Lang-Enzersdorfer Str., Knauffgasse und Strebersdorfer Str.
- Strebersdorfer Straße** XXI. bei 53 Amtsstr., führt gegen Lang-Enzersdorf.
- Streckerplatz** XIII. bei Auhofstr. 133 u. Rohrbacherstr. 14.
- Streffleurgasse** XX. von Wallensteinstr. 44 bis Wasnerg. 29.
- Strehlgasse** XVIII. bei Neustift a. Walde 4 am Ende d. Khevenhüllerstr.
- Streichergasse** III. bei 56 Ungargasse, end. Linke Bahng. 19.

- Strobachgasse** V. b. Margaretenplatz 9, end. Schönbrunnerstraße 31.
- Strobelgasse** I. zw. 8 u. 10 Wollzeile u. zw. 3 u. 5 Schulerstr.
- Strohberggasse** XII. beg. b. 72 u. 74 Hetzendorfer Straße u. end. bei 31 Rechte Bahnzeile.
- Stroheckgasse** IX. von Rotenlöwengasse 20 zur Elisabethpromenade 45.
- Strohgasse** III. v. d. Ungarg. 52 u. 54, führt z. Veith- u. Auenbruggerg.
- Strohmayergasse** VI. zw. 5 u. 7 Aegidig. u. zw. 16 u. 18 Wallg.
- Stromstraße** XX. v. Jägerstr. 62 u. 64 zum Handelskai.
- Strozzigasse** VIII. zw. 40 u. 42 Lerchenfelder Straße u. zw. 33 u. 35 Josefstädter Str.
- Strudlhofgasse** IX. v. Währinger Straße 44, über die Strudlhofstiege zur Liechtensteinstr. 47.
- Stryeckgasse** XXI. von 3 u. 5 Prager Straße b. 34 Frömmelg.
- Stubenbastei** I. b. Wollzeile 38 u. b. Zedlitzg. bis Liebenbergg. 3.
- Stubenring** I. v. Kaiser Wilhelm-Ring 2 u. Wollzeile 42 bis Aspernplatz 2 u. 3.
- Stuckgasse** VII. von Siebensterngasse 48 bis Burgg. 53.

Studenygasse XI. zw. 43 u. 45
Kaiser-Ebersdorfer Straße bis
Seeschlachtweg.

Stumpergasse VI. zw. 98 u. 100
Gumpendorfer Straße u. zw.
119 u. 121 Mariahilfer Str.

Sturgasse II. v. d. Vorgarten-
str. 225 bei d. Albrechtskaserne
zur Donauuferbahn.

Sturzgasse XIV. u. XIII. zw.
10 u. 12 Linzer Str. bis 87 u.
89 Hütteldorfer Str.

Stutterheimstraße XV. beg. Ecke
Preysingg. u. Oeverseestr. u.
endet Rosamplatz.

Stuweckengasse XIII. beginnt
bei Würzburgg., end. Watt-
manngasse.

Stuwerstraße II. von Venediger
Au 7 zu Sebastian Kneippg.

Suchenwirtplatz X. i. d. Angelig.
a. d. Kreuzung m. d. Columbusg.

Südbahnstraße, Hintere X. siehe
Hintere Südbahnstraße.

Südportalstraße II. Abzweig. v.
d. Lagerhausstr. z. Trabrenn-
platz a. Südportal d. Rotunde
vorüber.

Süßenbrunner Straße XXI.
(Hirschstetten). bei 69 Hirsch-
stettener Str. führt n. Süßen-
brunn.

Sueßgasse XIV. b. 2 u. 4 Fenzlgasse bis Meiselstraße beim Wasserturm.

Süßmayergasse X. bei 8 u. 10 Katharineng. u. Gölisg., end. Lehmg.

Sulmgasse XVI. b. Flötzersteig 18 u. Koppstr. b. Thaliastr. 119.

Sulzweg XVIII. b. 40 Hameaustr. u. 33 Salmannsdorfer Straße.

Suppégasse XIII. b. Bernbrunn-gasse 17, end. Hummelg.

Suttingergasse XIX. beg. b. 25 Kaasgrabeng., end. im Felde.

Syringgasse XVII. bei 26 u. 28 Jörgerstr. u. 9 u. 11 Blumeng.

T.

Tabor, Am II. siehe Am Tabor.

Taborstraße II. u. XX. v. d. Ferdinandsbrücke, Praterstr. 1 u. Ob. Donaustr. 111 bis Nordbahnstr. 10.

Talgasse XV. v. Mariahilfer Str. 167 b. Clementineng. 14.

Tallesbrunnngasse XIX. b. Saarplatz 1, end. 13 u. 15 Iglaseeg.

Tanbruckgasse XII. b. 7 Pohl-g. bis Koppreitergasse 4.

Tandelmarkt-gasse II. von Im Werd bis Taborstraße 23.

- Tannengasse XV.** zw. 28 u. 30 Felberstr. bis 37 u. 39 Hütteldorfer Str.
- Tannhäuserplatz XV.** zw. Preysingg. u. Plunkerg. 11.
- Taubergasse XVII.** b. 100 Ottakringer Str. u. b. 89 Hernalscher Hauptstr.
- Taubstummengasse IV.** zw. 24 u. 26 Alleeg. u. 11 u. 13 Favoritenstraße.
- Tautenhayngasse XV.** beg. b. 75 Johnstr., end. b. Draskovichg.
- Technikerstraße IV.** zw. Schwarzenbergpl. 14 u. Gußhausstr. 2.
- Tegetthoffstraße I.** v. Albrechtsplatz 1 bis Neuer Markt 8 A.
- Teichgasse XVII.** zw. 7 und 9 Weißg. bis Tauberg. 5.
- Teichackerergasse XII.** b. 38 Abmayerg. u. b. 25 Albrechtsbergerg.
- Teinfaltstraße I.** v. Freyung 5 zu Löwelstraße 18.
- Tellgasse XV.** beg. b. Markgraf Rüdigerstr. 9 und endet bei Stutterheimstr. 4.
- Tempelgasse II.** v. 32 Praterstr. zu Unt. Donaustr. 27.
- Tendlergasse IX.** zw. 27 und 29 Spitalg.
- Tepserngasse IX.** v. Spittelauer Lände 7 zu Nordbergstraße 12.

- Testarellogasse XIII.** zw. 130 u. 132 Hietzinger Hauptstr., end. am Hietzinger Kai bei 173.
- Teuffenbachstraße II.** b. Engerthstraße 213 u. Handelskai 9 bei d. Artill.-Kaserne.
- Teybergasse XIII.** zw. 41 u. 44 Penzinger Str. u. 40 u. 42 Hadikgasse.
- Thalhaimergasse XVI.** b. Thaliastr. 91 u. Koppstr. 90.
- Thaliastraße XVI.** v. Lerchenfelder Gürtel 37 b. Montleartstr.
- Thavonatgasse X.** v. Gudrunstr. 13 zur Quellenstr.
- Thelemangasse XVII.** v. Hernalsner Gürtel 17 z. Veronikagasse 18.
- Theobaldgasse VI.** v. Rahlg. 1 z. Mariahilfer Str. 25.
- Theodor Körner-Gasse XXI.** beg. b. Donaufelder Str. 22 u. end. Mühlenschüttelg. 38.
- Theresianumgasse IV.** zw. 15 u. 17 Favoritenstr. u. Prinz Eugenstraße 40 u. 42.
- Theresienbadgasse XII.** b. 263 u. 265 Schönbrunner Str. u. zw. 4 u. 6 Hufelandg.
- Theresiengasse XVIII.** zw. 12 u. 14 Jörgenstr., führt z. Schulgasse 29.
- Thomagasse XXI.** beg. b. Brünner Str. 105, end. i. d. Feldern.

- Thomasplatz III.** jetzt Kardinal Nagl-Platz.
- Thugutstraße II.** b. 59 Schüttelstraße u. end. Valeriestr.
- Thunhofgasse XII.** v. Altmannsdorfer Str. 41 bis Strohberggasse 31.
- Thurngasse IX.** v. Währinger Str. 22 zu Porzellang. 11.
- Thurygasse IX.** zw. 50 u. 52 Liechtensteinstr. u. Marktg. 3.
- Tichtelgasse XII.** v. Siebertg. 12 b. Malfattig. u. Wolfganggasse 14.
- Tiefendorfergasse XIII.** v. Heinrich Collin Str. 4 b. Gottfried Alber-Gasse 3.
- Tiefer Graben I.** v. 9 Freyung zu Börseg. 1 und Concordiaplatz 2.
- Tiergartenstraße II.** zw. 37 u. 39 Schüttelstr. u. 8 u. 10 Valeriestraße.
- Tigergasse VIII.** zw. 90 u. 92 Lerchenfelder Str. u. zw. 67 u. 69 Josefstädter Str.
- Tilgnerstraße IV.** b. Favoriten-Str. 20, end. Brahmsplatz.
- Tirolergasse XIII.** bei 32 u. 34 Maxingstr. u. 33 u. 35 Wattmannng., führt z. Glorietteg.
- Titlgasse XIII.** beg. b. Lainzer Str. 118 u. end. b. Hummelg.

- Tivoligasse XII.** v. Meidlinger Hauptstr. 32 bis Grünbergstr.
- Töllergasse XXI.** beg. a. Satzingerwege, führt längs der Schanze a. Donaufelder Friedhof vorbei z. Leopoldauerstr.
- Töpfelgasse XIII.** v. Penzingerstr. 44 bis Cumberlandstr. 19.
- Toldgasse XV.** v. Tautenhayng. 12 bis Oeverseestr. 45.
- Tongasse III.** zw. 36 u. 38 Neulinggasse (Sackgasse).
- Toßgasse XIV.** zw. 9 B u. 11 Grenzg. b. Rusteng. 12 u. 14.
- Trabrennplatz II.** östl. v. d. Rotunde, Zugang v. Kaiserallee.
- Traisengasse XX.** b. 83 Dresdner Str. durch d. Nordbahnviadukt zum Handelskai.
- Trambauerstraße X.** v. d. Kreuz. d. Laxenburger Str. 121 und Troststr. 45 i. südwestl. Richtg.
- Traminergasse XIX.** v. Kahlenberger Str. 19 bis Hammer-schmidtgasse 23.
- Trappelgasse IV.** b. Rainerg. 24 u. Wiedner Hauptstr. 73.
- Trattnerhof I.** b. Graben 29 u. Goldschmidtg. 7.
- Traunergasse XVI.** b. Gallitzinstr. 108 u. Liebhartstalstr.
- Traunfelsgasse XX.** zw. Klosterneuburger Str. 10 u. 12 und Jägerstr. 9 u. 11.

- Traunygasse** III. v. Marokkanergasse 3 b. Salesianerg. 4.
- Trautenauplatz** XIX. nächst Sieveringer Str. 17, zw. Goltzg. u. Arbesbachg.
- Trautsohngasse** VIII. v. Auerspergstr. 1 bis Langeg. 1.
- Trauttmansdorffgasse** XIII. zw. 4 u. 6 Maxingstr., endet bei Glorietteg.
- Trazerberggasse** XIII. zw. 3 u. 5 Einsiedeleig., end. i. Felde.
- Treitlstraße** IV. zw. Karlsplatz u. Ende Friedrichstr., projekt.
- Treustraße** XX. zw. Mathildenplatz 9 u. 10 b. Brigittenauer Lände 94.
- Triester Straße** X. v. Matzleinsdorferplatz, Südbahnviadukt, bis Linienamt Inzersdorf am Wiener Berge.
- Trillergasse** XXI. b. Brünner Straße 95, end. i. d. Feldern.
- Trinkhausstraße** XI. b. Fuchsröhrenstr. 41 u. Hallerg. 2.
- Trödlerhalle** IX. b. Bergg. 34 b. 40 u. Türkenstraße.
- Trogergasse** XIII. von Linzer Str. 91 zur Stadtbahn.
- Troststraße** X. beg. b. Favoritenstraße 168 u. end. Triester Straße 116.

- Trubelgasse** III. zw. 35 u. 37
Hohlwegg. und bei 29 u. 30
Kleistg. z. Verbindungsbahn.
- Trunnerstraße** II. v. Taborstr.
84 u. 86 zu Am Tabor 7.
- Tuchlauben** I. zw. 20 u. 21 Graben
u. Hoher Markt 5 u. 6.
- Tuersgasse** XIII. zw. 138 u. 140
Auhofstr zu Hietzinger Kai
189 u. Hackinger Str.
- Tümalgasse** X. b. Quellenstr. 15
zur projekt. Gürtelstr.
- Türkenschanzpark** XVIII. v. d.
Hochschulstr. u. Hasenauerstr.
bis Max Emanuel-Str.
- Türkenschanzplatz** XVIII. a. d.
Gersthofener Str. vor d. neuen
Türkenschanzpark.
- Türkenschanzstiege** XVIII. Stie-
genanlage zw. d. Peter Jor-
dan-Str. u. Waldeckg.
- Türkenschanzstraße** XVIII. von
Gentzg. 110 z. Türkenschanz-
park.
- Türkenstraße** IX. v. Währinger
Str. 10 z. Elisabethpromenade.
- Tulpengasse** VIII. v. Friedrich
Schmidt-Platz 5 z. Schlössel-
gasse 1.
- Turmburggasse** VI. v. 114 Linke
Wienzeile bis Sandwirtg. 7.
- Turnergasse** XV. v. Sechshauser
Str. 4 b. Mariahilfer Str. 163.

Tyrnauer Gasse X. v. Klausen-
burger Str. zu Eisenstadtplatz.

U.

Uchatiusgasse III. v. Seidlg. 29
z. Esteplatz, end. als Sackg.

Ueberfuhrstraße XXI. v. Loretto-
platz 4 b. z. Hochwasserdamm.

Uhlandgasse X. b. Humboldtg.
31 u. Sonnwendg. 36.

Uhlplatz VIII. b. Florianig. 70
u. 75, nächst d. Breitenfelder
Kirche.

Ullmannstraße XIV. beg. bei
Sechshauser Gürtel 5 u. end.
b. d. Lobkowitzbrücke.

Ulrichgasse II. b. Ferdinandstr.
26 u. Unt. Donaustr. 29.

Ulrichsplatz. St. VII. b. Burgg.
22 u. b. Neustiftg. 29.

Ungargasse III. v. 7 Invaliden-
str. z. Rennweg 35.

Universitätsplatz I. Bäckerstr.
und Sonnenfelsg. münden ein.

Universitätsstraße I. u. IX. vom
Franzensring 3 zu Landes-
gerichtsstr. u. Alserstr.

Universumstraße XX. b. 60 Strom-
str., end. Dresdnerstr. 80.

Unterbergergasse XX. zw. 18 u.
20 Karajang. u. 37 u. 39 Wasner-
gasse.

- Unter der Kirche XI.** b. Kaiser-Ebersdorfer Straße und Seeschlachtweg.
- Untere Augartenstraße II.** zw. 45 u. 47 Obere Donaustraße u. 30 u. 32 Obere Augartenstr.
- Untere Donaustraße II.** v. der Ferdinandsbrücke z. Franzensbrückenstraße 30.
- Unterer Reisenbergweg XIX.** b. Cobenzlg. 33 ins Weingebiet.
- Untere Viaduktgasse III.** bei 2 Weißgärber Lände, end. 5 Landstraßer Hauptstr.
- Untere Weißgärberstraße III.** v. Untere Viaduktg. bis Rasumofskyg. 4.
- Unter-Meidlinger Straße XII.** b. Asylg. 2, längs d. Meidlinger Friedh., end. Wurmbstr. 50.
- Uraniastraße I.** (früher Georg Coch-Straße) b. Aspernplatz u. Schallautzerstr. 2.
- Urbangasse XVII.** b. 215 Hernalscher Hauptstr. b. Lascyg.
- Urban Loritz-Platz VII.** zw. Neubau-Gürtel 36 u. 40, Westbahnstr. u. Wimbergg.
- Urschenböckgasse XI.** beg. bei Gratian Marx-Gasse u. führt längs d. Schlachthausbahn z. Hallerg.
- Utendorfgasse XIII.** b. 437 Linzer Str., bild. einen Halbkreis

u. münd. wieder i. d. Linzer
Str. gegenüber der Sampt-
wandnerg.

V.

Valerie-Cottage XII. zw. 73 u. 75
Hetzendorfer Straße.

Valeriestraße II. Parallelstr. z.
Schüttelstr., end. Sellenyg. 2.

Van der Nüll-Gasse X. v. Land-
gutg. 49 z. Troststr.

Van Swieten-Gasse IX. b. Wäh-
ringer Str. 23 u. Garnisong. 28.

Varnhagengasse XXI. (Hirsch-
stetten), b. 44 Stadlauer Str.

Vegagasse XIX. b. Felix Mottl-
Str. 8, endet Peter Jordan-
Straße 15

Veitgasse, St. XIII. b. Stadler-
gasse 23, schneid. Hietzinger
Hauptstr. b. 63 u. 70, end. b.
d. Baumgartner Brücke.

Veithgasse III. v. 7 Rennweg
z. Zaunergasse.

Veitingergasse XIII. b. 124 Lain-
zerstr., end. unterh. der Ein-
siedelei b. Franz Karl-Str.

Veitlissengasse XIII. b. Schwei-
zertalstr. 18.

Venediger Au II. zw. Kronpr.
Rudolf-Str. 2 u. Ausstellungs-
straße 1

- Vereinsgasse** II. v. 13 Gr. Stadt-
gutg. zu 10 u. 12 Am Tabor.
- Vereinsstiege** IX. v. Nußdorfer
Str. 78 z. Liechtensteinstr. 119.
- Vergaragasse** XXI. (Aspern), v.
d. Reiterg. östl. d. Hausfeld-
str. n. Norden.
- Vermählungsau** II. zw. d. Kl.
Zufahrtsstr. u. d. Lagerhausstr.
- Vernholzgasse** XXI. beginnt bei
Langobardenstr. 1, end. i. d.
Erzherzog Karl-Straße.
- Veronikagasse** XVI. u. XVII. b.
Friedmanng. 2 u. Ottakringer
Straße 17, führt bis Jörger-
straße 13.
- Versbachgasse** XIII. b. Würz-
burgg., end. Montecuccolipl.
- Versorgungshausgasse** IX. jetzt
Strudlhofgasse.
- Versorgungsheimplatz** XIII. vor
dem Hauptportal des Wiener
städt. Versorgungsh. Lainz.
- Versorgungsheimstraße** XIII. v.
d. Lainzerstr. 164 z. Versor-
gungsheimplatz.
- Viaduktgasse Obere** III. siehe
Obere Viaduktgasse.
- Viaduktgasse Untere** III. siehe
Untere Viaduktgasse.
- Viehmarktgasse** III. v. Landstr.
Hauptstr. 161 b. Zentralvieh-
markt.

Viehtriebstraße Kat.-Nr. 70 u. 79
X, sonst III., v. Grasbergg.
z. Schoberplatz.

Vierthalerergasse XII. b. Krich-
baumg. 7 u. Zeleborg. 4 u. 6.

Viktorgasse IV. zw. 29 u. 31 The-
resianumg. u. Weyringerg. 32.

Viktoriagasse XV. zw. Fried-
richsplatz 3 u. Rosinag. 9, end.
b. Grenzg. 8.

Vinzenzgasse XVIII. v. Antoni-
gasse 70 z. Währinger Str. 141.

Vinzenz Heß-Gasse XIII. bei
Schloßbergg. 8, end. a. d. Tier-
gartenmauer.

Viriogasse IX. von Nußdorfer
Str. 88 z. Liechtensteinstr. 139.

Vitusgasse XIII. b. Wolfrath-
platz 3 u. Einsiedeleig. 12.

Vivenotgasse XII. b. 39 Nieder-
hofstr. u. zw. 62 u. 64 Wilhelm-
straße.

Vogeltenngasse XVI. b. Gallit-
zinstr. 108, end. Steinhofstr.
Nr. 96.

Vogelwiese XVI. im Otta-
kringer Wald a. Wilhelminen-
berg b. d. Kaiser Jubil.-Warte.

Vogelweidplatz XV. zw. Gablenz-
gasse, Moeringg. u. Sorbaitg.

Voglsangasse V. v. Zentag. 5
zur Reinprechtsdorferstr. 20.

Volksgasse XIII. v. Hanselmayergasse bei Maxingstr. z. Montecuccoliplatz.

Volkerlgasse XV. beg. b. Vogelweidplatz 9, end. b. Markgraf Rüdiger-Str. 22.

Volkertplatz II. i. d. Volkertstr. zw. Pazmaniteng. u. Rueppg.

Volkertstraße II. b. Taborstr. 66, führt zu Fugbachg. 17.

Volkragasse XXI. beg. bei 31 Stadlauerstr. u. end. b. Vernholzg.

Volksgarten I., Parkanlage zw. Hofburgtheat. u. äuß. Burgpl.

Volksgartenstraße I. zw. Schmerlingpl. 9 u. Museumstr. 10—12.

Vollbadgasse XVII. bei Dornbacherstr. 40, end. Alszeile.

Voltgasse XXI. (Floridsdorf), v. Prager Str. 49 b. Jedleseerstraße.

Vordere Zollamtsstraße III. bei d. Radetzkybrücke, end. b. d. Verbindungsbahnbrücke.

Vor der Marxer-Linie III. bei Ende Rennweg.

Vorgartenstraße II. u. XX. bei Marchfeldstr. 18 bis Ausstellungsstr. u. Krieau.

Vorlaufstraße I. b. Salzgries 8 u. Marc Aurelstr. 3 u. 5.

Vormosergasse XIX. zw. 7 u. 9 Pyrkerlg. u. 8 u. 10 Hofzeile.

W.

Waaggasse IV. von Wiedner Hauptstr. 36 bis Margareten Straße 31.

Wachaustraße II. v. Vorgartenstr. 109 z. Handelskai 212.

Wachtelgasse I. b. Fischerstiege 7 u. 9. (Sackgasse.)

Wachthausgasse XI. b. Rappachgasse 42.

Wacquantgasse XXI. (Aspern), b. 11 Siegesplatz, end. bei 19 Wimpffeng.

Wächtergasse I. b. Tiefer Graben 15 zu Renng. 8 u. 10.

Währinger Gürtel IX. u. XVIII. Fortsetzung. des Hernalser Gürtels beg. b. Jörgerstr. 2, end. Nußdorfer Str. 79.

Währinger Straße IX. u. XVIII. v. Maria Theresienstr. 2 bis Gersthofenerstr.

Wällischgasse III. b. Gestetengasse 23, führt z. Fruethstr. 7.

Wagenseilgasse XII. v. Pottendorfer Str. 17 b. Wurmbstr. 21.

Wagnergasse IX. von Liechtensteinstr. 88 bis Badg. 37.

Wagrainer Straße II. u. XXI. beg. a. d. Kronprinz Rudolfsbrücke und end. a. d. Stadtgrenze i. d. Süßenbrunnerstr.

Waidäckergasse XVI. beg. bei d. Steinhofstr., end. bei 142 Flötzersteig.

Waidhausenstraße XIII. v. Linzerstr. 254, schneid. Hütteldorfer Str. bei 216 und end. Flötzersteig.

Waisenhausgasse IX. jetzt Boltzmannngasse.

Walcherstraße II. b. Vorgartenstr. 232 und Engerthstr. 171 nächst Erzherzog Karl-Platz.

Waldgasse X. b. Gudrunstr. 155 u. Favoritenstr. 131.

Waldbachsteig XIX. v. Eisernenhandg. 1 längs d. Waldbaches bergaufwärts.

Waldeckgasse XVIII. v. d. Max Emanuelstr. z. Marco d'Aviano-Platz, nächst Türken-schanzpark.

Waldegghofgasse XVII. v. Dornbacher Str. 129 z. Schwarzenbergpark.

Waldmüllergasse XX. v. Wintergasse 16 z. Nordwestbahnstr. 83.

Waldsteingartenstraße II. Links v. dritten Kaffeehause in der Hauptallee i. d. Volksprater z. Restaurant „Schweizerhaus“.

Waldfischgasse I. zw. 49 und 51 Kärntner Str., führt z. Schwarzenbergstraße 6.

Walkürengasse XV. beginnt bei Camillo Sitteg. und endet bei Stutterheimstraße.

Wallensteinplatz XX. bei Jägerstraße 27 u. Wallensteinstr. 36.

Wallensteinstraße XX. von Brigittenauer Lände 38 zu Nordwestbahnstraße 69.

Wallgasse VI. bei Linke Wienzeile 184, schneid. Gumpendorferstr. bei 153 u. end. Mariahilfer Straße 127.

Wallishaussergasse XVII. bei Anderg. 42 u. Pointengasse 40.

Wallmodengasse XIX. b. Silberg. 55, endet bei Hohe Warte 31.

Wallnerstraße I. zw. 6 u. 8. Kohlmarkt zu Strauchgasse 1.

Wallrißstraße XVIII. von Gersthofer Straße nächst Stadtbahnstation Gersthof bis Witthauer-gasse, dann unterbrochen; Fortsetzung bis Dürwaringstr.

Waltergasse IV. von Favoritenstraße 38 zu Schaumburgerg. 7.

Wambachergasse XIII. bei Jagdschloßgasse 21 bis Veitingerg.

Wannemachergasse XXI. (Groß Jedlersdorf), bei Baumerg. 69, end. Brünner Straße 177.

Wanriglgasse XVI. zw. 52 Galitzinstr. u. Liebhartstalstr.

Wartenslebengasse XXI. b. Smo-lagasse in die Felder.

Wasagasse IX. zw. 5 u. 7 Maria-Theresienstr., bei Harmonieg. unterbrochen u. end. bei der Strudlhofstiege.

Waschhausgasse II. b. Lichtenauerg. 12 u. Unt. Donaustr. 49.

Wasnergasse XX. v. Mathildenplatz längs der Augartenmauer zur Rauscherstraße.

Wassergasse III. bei Landstraßer Hauptstraße 83 u. Erdberger Lände 20, schneid. Erdbergstraße bei 27 u. 38.

Wasserburgergasse IX. v. Nordbergstr. 12 bis Gussenbauer-gasse 1.

Wasserleitungsstraße IX. bei Spittelauer Lände 41 zur Stadtbahnstrecke.

Wattgasse XVI. u. XVII. von Thaliastraße 100, schneidet Ottakringer Straße bei 119, Hernalser Hauptstraße bei 138, end. Richthausenstraße 1.

Wattmannngasse XIII. zw. 5 u. 7 Trauttmandorffg., bis Melchartgasse.

Webgasse VI. zw. 88B und 90 Gumpendorfer Straße und 109 und 111 Mariahilfer Straße.

Webergasse XX. zw. Brigittenauer Lände 46 u. Hanoverg. 7.

Wedlgasse III. bei Baumg. 24, end. Hyeg. 1.

- Wegelergasse** XVIII. Von d. verlängert. Hockeg. z. Buchleitengasse, nächst dem Leopold-Plateau z. kl. Schafberg.
- Wehlistraße** II. u. XX. beg. bei Nordwestbahndamm u. führt parallel zur Donauuferbahnstraße bis Ausstellungsstraße.
- Wehrgasse** V. zw. 66 u. 68 Margaretenstraße u. zw. 47 u. 49 Rechte Wienzeile.
- Weichseltalweg** XI. führt v. der Simmeringer Hauptstraße abzweig., längs des Zentralfriedhofes zur Station Zentralfriedhof der Aspangbahn.
- Weidegasse** III. von Droryg. z. Lechnerstr. 6.
- Weidlichgasse** XIII. bei Maxingstr. 46 und Wattmannng. 37.
- Weidmannngasse** XVII. bei Pezzlgasse 46 und Antonig. 59.
- Weigigasse** XIII. bei Hollerg. 23 und Winckelmannstr. 10.
- Weihburggasse** I. zw. 9 u. 11 Kärntnerstr. und zw. 12 u. 14 Kaiser Wilhelm-Ring.
- Weilgasse** XIX. b. 11 Osterleitengasse und 14 Pokornygasse.
- Weinberggasse** XIX. bei Sonnbergplatz 4 u. Hackenbergg. 84.
- Weinhauser Gasse** XVIII. von Währinger Str. 200 zu Gentsgasse 125.

Weinheimergasse XVI. längs der
Stadtbahn von Thaliastr. 144
bis Arnethg. 91.

Weinlechnergasse III. bei Rüdengasse 27 zu Petrusg. 12.

Weinroterstraße XIII. v. Speisinger Str. 30 bis Biraghig 51.

Weintraubengasse II. bei Praterstraße 31 zu Novaragasse 38.

Weinzierlgasse XIII. beg. bei
Cumberlandstr. u. endet bei
Penzinger Str. 146.

Weinzingergasse XIX. bei Sieveringer Str. 14, endet im Felde.

Weißbergergasse III. bei Boerhaveg. 29 u. Eslarngasse 10.

Weißböckstraße XI. zw. 84 u.
86 Kaiser-Ebersdorfer Str.,
mündet in Seeschlachtweg.

Weißwolffgasse XXI. nächst
d. Ueberfuhrstr. b. d. Beamten-
baugenossensch. Floridsdorf.

Weißgärber Lände III. rechtes
Donaukanalufer von Untere
Viaduktg. 1 z. Sophienbrücke.

Weißgärberstraße, Obere III. siehe
Obere Weißgärberstr.

Weißgärberstraße, Untere III.
siehe Untere Weißgärberstr.

Weißgasse XVII. v. Öttakringer
Str. 88 z. Hernalser Hauptstr. 83.

Weitlofgasse XVIII. zw. 14 u. 16
Michaelerstr. u. end. Mollg. 4.

- Weittenhillergasse** XV. beg. bei Schanzstr. u. end. b. Behselg.
- Weldengasse** X. bei Alpeng. 3, endet Lenmgasse 14.
- Wendelingasse, St. XXI.** v. St. Wendelinplatz zu Donaufelderstr. 248.
- Wendelinplatz, St., XXI.** Platz um die Kagraner Pfarrkirche, an der Wagramer Straße.
- Wendgasse** XVI. zw. 25 und 27 Bachgasse und bei 68 u. 70 Thaliastraße.
- Wenhartgasse** XXI. von Loretto- platz 1 bis Christian Bucherg. 9.
- Wenzelgasse** XX. b. Treustr. 94 und Klosterneuburger Str. 93.
- Wenzgasse** XIII. bei Lainzer Str. 28 u. Hietzinger Haupt- straße 35.
- Werd II.** siehe Im Werd.
- Werdertorgasse** I. bei Börseg. 8 u. Franz Josef-Kai 49.
- Werkstättenweg** XI. von Geisel- bergstr. 2 zu den Werkstätten der Ostbahn u. Grillg. 48.
- Werndlgasse** XXI. bei Brünner Str. nächst Jutespinnerei, end. Nordbahnstrecke.
- Werndlplatz** XXI. a. d. Werndlg.
- Wernhardtstraße** XVI. beg. bei Gutraterplatz (Spetterbrücke), end. Flötzersteig.

- Wertheimsteingasse** XII. bei Rosaliag. 12, end. Meidlinger Hauptstr. 29.
- Werthenburggasse** XII. b. Hetzen-
dorfer Str. 163, gegen den
Rosenhügel.
- Weschelstraße** II. zw. Handels-
kai 138 und Engerthstr. 165.
- Westbahnstraße** VII. v. Neubau-
gasse 35 u. 37 bis Neubau-
gürtel 38.
- Wexstraße** XX. zw. Jägerstr. 80
u. d. Donaukanal, schneidet
Klosterneuburger Str. bei 98.
- Weyprechtgasse** XVI. b. Ottakrin-
ger Str. 37 u. Friedmannng. 22.
- Weyringergasse** IV. zw. 39 u. 41
Favoritenstr. u. 76 u. 78 Prinz
Eugenstraße.
- Wichtelgasse** XVI. u. XVII. zw.
Thaliastr. 90 u. 92 u. Hernalser
Hauptstr. 123 u. 125.
- Wickenburggasse** VIII. v. Tulpen-
gasse 4 zu Alserstraße 9 u. 11.
- Widerhofergasse** IX. bei Nuß-
dorfer Str. 10.
- Widerhoferplatz** IX. bei Wider-
hoferg. 7.
- Wiedermannngasse** XI. zw. 46 und
48 Schmidgunstg. (Sackg.).
- Wiedgasse** XXI. (Stadlau), beg. b.
Stadlauer Str. 2, end. im Felde.

- Wledner Gürtel** IV. beg. bei Prinz Eugenstr. 80, end. bei Blechturm-gasse.
- Wiedner Hauptstraße** IV. und V. Forts. d. Kärntner Str., führt bis Matzleinsdorfer Platz.
- Wielandgasse** X. bei Gudrunstr. 131 u. Bürgerplatz 19.
- Wielandplatz** X. bei Wielandg. 11.
- Wielemansgasse** XVII. u. XVIII. v. Gersthofstr. 3 zu Krenng.
- Wienerbergstraße** X. u. XII. v. d. Triester Str. 62 z. Breitenfurter Straße 17 im XII. Bez.
- Wienerfeldgasse** X. bei 139 Neireichg., zur Laxenburger Str. projektiert.
- Wiener Gärten** XI. bei Döblerhofstr. 13 und Guglg. (Erdberger Mais).
- Wiener Gasse** XXI. von Antodenglergasse 17 bis Antoboschgasse 12.
- Wiener Weg** XXI. bei Rußbergstr. K. N. 219, end. Mühlweg.
- Wieningerplatz** XIV. zw. Goldschlagstr., Sueßg. und Neubergerstraße.
- Wienzeile Linke** siehe Linke Wienzeile.
- Wienzeile Rechte** siehe Rechte Wienzeile.
- Wiesberggasse** XVI. v. Hutteggasse 53 bis Montleartstr. 4

Wieselburger Gasse X. Verläng.
der Bürgerg., von Klausen-
burger Str. bis Eisenstadtplatz.

Wiesengasse IX. zw. 11 und 13
Fechterg. und zw 16 u. 18
Wagnergasse.

Wiesingerstraße I. von Aspern-
platz 4 b. Dominikanerbastei 16.

Wigandgasse XIX. v. Heiligen-
städter Str. 261 bis St. Georgs-
platz 1 u. Geigering 2.

Wildgrubgasse XIX. beg. bei
Kahlenberger Str. 95 u. end.
i. d. „Wildgrube“.

Wildpretmarkt I. zw. 6 u. 8 Brand-
stätte u. Landskrongasse 3.

Wildpretstraße XI. bei d. vierten
Haidequerstr. 206 u. Kapleig. 1
nächst d. städt. Elektr.-Werk.

Wilhelmstraße XII. bei Aßmayer-
g 50, end. b. Meidl. Hauptstr 79.

Wilhelm Otto-Straße XI. von
Fuchsröhrenstr 32 zur Ignaz
Weigl.

Wilhelm Raab-Gasse XXI. zw.
Schloßhofer Str. 51 u. Patrici-
straße 10.

Wilhelminenberg XVI. a. Ende d.
Wilhelminenstr. u. Steinhofstr.

Wilhelminenbergstraße XVII. zw.
45 u. 47 Dornbacher Str., führt
auf den Wilhelminenberg.

Wilhelminenstraße XVI. u. XVII.
v. Klopstockg. 7 bis Savoyen-
straße 217.

Wimbergergasse VII. von Urban
Loritzplatz 3 b. Bernardg. 39.

Wimmergasse V. bei Sieben-
brunneng. 31 zur Wiedner
Hauptstraße 138.

Wimpffengasse XXI. beg. bei 9
Ehrensteing. u. end. 13 Groß-
Enzersdorfer Straße.

Winckelmannstraße XIII. bei 61
Schwenderg. bis Maria There-
sien-Brücke.

Windhaaggasse I. zw. 9 und 11
Bäckerstr. und zw. 10 und 12
Sonnenfelsgasse.

Windhabergasse XIX. von Sie-
veringer Str. 102 u. bei Schul-
steig.

Windmühlgasse VI. von Theo-
baldg. 19 bis Schadekg. und
Gumpendorfer Str. 47.

Windtenstraße X. v. Ettenreichg.
bis Triester Str.

Winkelbreiten XIII. b. 44 Gallg.
u. führt i. Bogen z. Speisinger
Straße 105.

Winklergasse XVII. zw. 38 u. 40
Pointeng., führt a. d. Heuberg.

Wintergasse XX. v. Wallenstein-
str. 47 bis Zrinyig. 58.

- Winterleitengasse** XVI. bei 96 Gallitzinstr., end. Liebhartsttalstr. (Glauberplatz).
- Wintzingerodestraße** XXI. (Kagran), von d. Wagramer Str. z. Portnerg. b. d. neuen Kaserne.
- Winzerstraße** XIII. b. Schweizerthalstr. 34 bis Veitlisseng. 5.
- Wipplingerstraße** I. zw. 6 und 7 Hoher Markt, end. bei 12 u. 14 Maria Theresienstraße.
- Wirerstraße** X. beg. Inzersdorfer Str. 11, führt parallel z. Favoritenstr. n. Süden.
- Wißgrillgasse** XIII. b. Cumberlandstraße, nächst Penzinger Bahnhof, end. Linzer Straße 99.
- Wittegasse** XIII. zw. 43 u. 45 St. Veitg. u. 18 u. 20 Feldmühlg.
- Wittelsbachstraße** II. b. Schüttelstr. 45, endet Prinzenallee.
- Witthauergasse** XVIII. beg. bei 54 Ladenburgg., end. b. Gersthofer Str. 91.
- Wittmayergasse** XII. führt v. der Wienerbergstraße längs der Wien—Pottendorfer Bahn zu Johann Hoffmannplatz 7.
- Witzelsbergergasse** XV. beg. bei Markgraf Rüdigerstr. 13 und end. bei Stutterheimstr. 10.
- Wögingergasse** XVI. zw. Odoakergasse 33 u. 35 u. Sandleiteng. 26 und 28.

- Wohllebengasse IV.** zw. 6 u. 8
Prinz Eugenstr. u. 15 und 17
Alleegasse.
- Wolfengasse I.** zwischen 10 u. 12
Fleischmarkt (Sackgasse).
- Wolfersberggasse XIII.** zw. 446
u. 448 Linzer Str., end. im Walde.
- Wolfganggasse XII.** zw. 19 u. 21
Arndt Str. bis Eichenstr. 3.
- Wolfgang Schmälzlgasse II.** zw.
Kronprinz Rudolfstr. 12 und
11 u. 13 Ausstellungsstr.
- Wolfrathplatz XIII.** bei Hietzinger
Hauptstr. 174 u. 153.
- Wolfsaugasse XX.** b. Brigitten-
auer Lände 34 zur Kloster-
neuburger Str. 15.
- Wolkersbergenstraße XIII.** längs
Ostfront d. Versorgungsheims
u. Jubil.-Spitals zu Jagdschloß-
gasse 57.
- Wollergasse XIX.** von Geweyg. 1
bis Steinfeldg. 1.
- Wollzeile I.** zw. 2 u. 4 Roten-
turmstr., führt zu Kaiser Wil-
helm-Ring 2 u. zur Stuben-
brücke.
- Wolmutstraße II.** von Ennsg. 6
bis Ausstellungsstraße 39.
- Woltergasse XIII.** von Trautt-
mansdorffg. 25 zu Wattmann-
gasse 14.
- Worellstraße VI.** beg. b. Gumpen-
dorfer Str. 72, end. Loquaipl. 11.

Würffelgasse XV. von Mariahilfer Str. 172 bis Viktoriag. 17.

Würthgasse XIX. v. Döblinger Hauptstr. 65 bis Kreindlg. 26.

Württemberggasse XX. von Brigittenauer Lände 18 zu Mathildenplatz 6.

Würtzlerstraße III. v. Baumg. parallel mit Schlachthausg. zu Donaulände 423.

Würzburggasse XIII. von Fasangarteng. bis Wattmannng. 87.

Wulzendorfstraße XXI. (Aspern), beg. i. d. Hardegg. u. endet Biberhaufenweg.

Wurlitzergasse XVI. u. XVII. von 110 Thaliastr. bis 139 Hernalser Hauptstr.

Wurmbrandgasse XXI. (Hirschstetten), beg. bei 38 Stadlauer Straße u. end. in d. Feldern.

Wurmbstraße XII. v. Pottendorfer Straße 1 zur Wagenseilgasse.

Wurmsergasse XIV. u. XV. zw. 96 u. 98 Felberstraße, end. b. Oeverseestraße 19.

Wurzbachgasse XV. von Aufmarschstr. zu Gablenzg. 5.

Wurzingergasse XVIII. v. Pötzleinsdorfer Straße 15, end. in der verlängert. Hockegasse.

Y.

- Ybbsstraße** II. v. d. Venediger
Au bis zur Vorgartenstraße.
Yppengasse XVI. beginnt bei 14
Payerg. u. 3 Yppenplatz, end.
b. 31 u. 33 Ottakringer Straße.
Yppenplatz XVI. begrenzt von
Payerg., Weyprechtg., Schell-
hammerg. u. Brunnengasse.

Z.

- Zachgasse** XXI. (Aspern), beg.
15 Siegesplatz u. end. Lobaug.
Zagorskigasse XVI. zw. Kopp-
straße und Gablenzgasse.
Zahnradbahnstraße XIX. zw. 43
u. 47 Greinerg. bis Eroicag. 18.
Zappertgasse XIV. zw. Rauch-
fangkehrerg. 29 u. 31 (Sackg.)
Zaunergasse III. v. Salesianerg.
8 zu Schwarzenbergplatz.
Zaunscherbgasse XXI. (Florids-
dorf), v. d. Schleifg. z. Linken
Nordbahngasse.
Zedlitzgasse I. von Kaiser Wil-
helmring 4—6 zu Ziemerg. 5.
Zehenthofgasse XII. b. 80 Bill-
rothstr., end. b. Iglaseeg. 41.
Zehetnergasse XIII. beginnt b.
Hadikg. 174, end. b. Hüttel-
dorfer Straße 257.

- Zeillergasse** XVII. Forts. der Sauterg., end. Güpferlingstr.
- Zeinhofergasse** V. zw. 13 u. 15 Grüng. u. 22 Schönbrunner Straße (Durchhaus).
- Zeismannsbrunnungasse** VII. zw. 6 u. 7 St. Ulrichsplatz u. 46 u. 48 Kirchengasse.
- Zeißberggasse** XVI. b. Nauseag. 49, endet im Felde.
- Zeleborgasse** XII. b. Wilhelmstraße 40 u. Meidlinger Hauptstraße 49.
- Zelinkagasse** I. zw. 57 und 59 Franz Josefs-Kai u. zw. 16 u. 18 Neutorgasse.
- Zeltgasse** VIII. b. 23 Neudeggergasse u. zw. 22 u. 24 Strozzig.
- Zennerstraße** XIII. zw. Kendlerstraße 21 u. Muthsamgasse 1.
- Zenogasse** XII. b. Tivolig. 70 u. Grünbergstraße 17.
- Zentagasse** V. beg. b. 114 u. 116 Wiedner Hauptstr. und endet zw. 89 u. 91 Margareten Straße.
- Zentaplatz** V. b. Stolbergg. 20 u. Zentagasse 14.
- Zentralfriedhof** XI. an der Simmeringer Hauptstraße.
- Zentralmarktplatz** XIV. nächst Mariahilfer Straße 208.
- Zentralviehmarkt** III. bei Viehmarktgasse 1.

- Zeuggasse V.** zw. 28 u. 30 Ziegelofengasse u. 19 Straußeng.
- Ziegelofen, Am, XI.** Fahrweg v. d. Station Simmering d. Ostbahn z. Ziegelbrennerei.
- Ziegelofen, Am, XVII.** b. Pezzlgasse 82.
- Ziegelofengasse IV. u. V.** bei Wiedner Hauptstr. 82, führt zu 67 u. 69 Margaretenstraße.
- Zieglergasse VII.** zw. 90 u. 92 Mariahilfer Straße u. Lerchenfelder Straße 75 u. 79.
- Zierleitengasse XVIII.** von 16 Am Dreimarkstein, endet im Walde.
- Zillingergasse XXI.** (Kagran), beg. b. Hirschstettener Str. 3, endet bei Breitenleer Straße.
- Zimmermannngasse IX.** zw. Alser Straße 48 u. 50 u. Borschkeg. 13 und 15.
- Zimmermannplatz IX.** b. Hebraggasse 11, Lazarettg. u. Zimmermannng.
- Zinckgasse XV.** von 12 und 14 Felberstr. bis Aufmarschstr.
- Zinnergasse XI.** bei 289 Kaiser-Ebersdorfer Straße, endet bei Klebinderergasse.
- Zippererstraße XI.** v. Simmeringer Hauptstr. 47 zur Urschenböckgasse.

- Zirkusgasse II.** v. Praterstr. 17 zu Gr. Stadtgutgasse 30.
- Zitterhofergasse VII.** b. 37 Kirchbergg. u. 8 u. 10 Faßzieherg.
- Zöchbauerstraße XVI.** von Gutraterplatz u. Wernhardtstr. 1 zu Zwinzstraße.
- Zöppelgasse XII.** bei Altmannsdorfer Str. 87 u. Hoffingerg. 6.
- Zohmannngasse X.** b. Friesenplatz, zw. Fernkornng. u. Neilreichg.
- Zollgasse III.** von Hintere Zollamtsstr. 17 zu Ob. Viaduktg. 36.
- Zollamtsstraße, Hintere III.** siehe Hintere Zollamtsstraße.
- Zollamtsstraße, Vordere III.** siehe Vordere Zollamtsstraße.
- Zollergasse VII.** zw. 60 und 62 Mariahilfer Str. u. zw. 37 u. 39 Siebensterngasse.
- Zollernsperggasse XIV.** von 208 Mariahilfer Str. b. 35 Avedikstr.
- Zrinyigasse XX.** b. Jägerstr. 107, endet am NW Bahndamm.
- Zufahrtstraße, Große II.** siehe Große Zufahrtstraße.
- Zufahrtstraße, Kleine II.** siehe Kleine Zufahrtstraße.
- Zur Spinnerin X.** Parallelstr. z. Triester Str. b. Rotenhofg. 101, endet Windtenstraße.
- Zwerggasse II.** zw. 18 u. 20 Rembrandtstraße u. Haasg. 3 u. 5.

Zwerngasse XVII. zw. 86 u. 88
Dornbacher Straße bis zum
Weingebirge.

Zwicklgasse XI. zwisch. 4 u. 5
Münnichplatz.

Zwinzstraße XVI. v. Hutteng. über
die Felder zum Flötzersteig.

Zwischenbrücken XX. ortsübl.
Benennung für den Bezirks-
teil bei der Kaiser Franz
Josefsbrücke.

Zwölfergasse XV. b. Mariahilfer
Straße 144 u. Rosinagasse 16.



**BEGRÄBNIS-
VERSICHERUNG**

DER

GEMEINDE WIEN

I. BEZIRK, TUCHLAUBEN 13.

TELEPHON 18154.

Die Zentralsparkasse der Gemeinde Wien

(unter voller Haftung der Gem. Wien)

übernimmt Spareinla-
gen in jeder Höhe zu 4⁰/₁₀₀.

Zentrale:

I. Wipplingerstraße 8

(altes Rathaus)

Zweiganstalten:

- II. Karmelitergasse 9.
- III. Hauptstraße 65.
- IV. Schöffergasse 3.
- V. Schönbrunnerstraße 54.
- VIII. Schlesingerplatz 5.
- X. Laxenburgerstraße 47.
- XII. Hauptstraße 2 — 4.
- XVI. Richard Wagnerpl. 19.
- XX. Brigittaplatz 10.

Zentralsparkasse der Gemeinde Wien

(unter voller Haftung der Gem. Wien)

Die Rentensteuer der
Einlagezinsen bezahlt
die Anstalt.

Der Kreditverein der
Zentralsparkasse der
Gemeinde Wien erteilt
Kredite an Wr. Handels-
und Gewerbetreibende.

Stahlkammer-Anlagen

in der Zentrale und in
den Zweiganstalten im
V., VIII. und XII. Bezirk
zu kulantesten Bedin-
gungen.

Telephon Nr. 14087, 17892, 19016,
20752 und 21062.

Konstitutionsgesetz

Der Kaiserliche Rat

hat beschlossen:

Die Kaiserliche Verordnung
über die Anstalt

Der Kreditverein der
Centralbank Wien
erhöht die an 1/4
und Gewerbetreibende

Stabskammer-Anlagen

in der Centralbank und in
den Zweigstellen in
V. VII. und XII. Bezirk
zu künftigen Bedin-

gen
gelesen in 1881 1788 1801
S. 102 und 2102

**Begünstigungs-Anwei-
sungen.**

—

Neues Wr. Auskunftsbuch der
Rettungsg.-Automaten-Unternehmung

Begünstigungs- Anweisung Nr. 1

Johann Strauß- Theater

Direktion: Erich Müller

Wien, IV., Favoritenstraße Nr. 8

Der Inhaber dieses Coupons er-
hält in der Direktionskanzlei des
Johann Strauß-Theaters in der
Zeit von 10—1 Uhr vormittags
oder von 6—7 Uhr nachmittags
nach Maßgabe der vorhandenen
Plätze eine Anweisung auf eine
Loge oder 2 Sitze nach Wahl mit
33¹/₃⁰/₁₀₀iger Ermäßigung
für eine Vorstellung an einem
Montag oder Freitag.

Feiertage, Jubiläums- u. Wohl-
tätigkeitsvorstellungen, Erst-
aufführungen und Gastspiele
ausgeschlossen! Diese Anwei-
sung ist in der Direktionskanzlei
abzugeben.

Gemeinde Wien.

Städtische Gaswerke.

VIII. Josefstädterstr. 10.

Ausstellung

von bewährten

Gaseinrichtungen.

Täglich von 8—6 Uhr
frei zugänglich.

Jeden Mittwoch und
Samstag um 3 Uhr
nachmittags

== Vorträge ==

über das

**Kochen, Braten und
Backen mit Gas.**

Neues Wr. Auskunftsbuch der
Rettungsg.-Automaten-Unternehmung

Begünstigungs-
Anweisung Nr. 2

Residenzbühne

Wien, I. Rotenturmstraße Nr. 20

Reicher dieses erhält an allen
Wochentagen m. **Ausnahme**
d. Samstage, u. zw. nur **nach**
Maßgabe der vorhandenen
Plätze bei der Theater-Abend-
kassa nach Abgabe dieser An-
weisung eine Ermäßigung bei
allen Sitzkategorien, bestehend
aus einem

20% igen **Nachlaß**

der normalen Kassapreise.

Diese Anweisung ist bei Pre-
mièren, Gastspielen u. Sonder-
vorstellungen ungiltig.

Mit **einer** Anweisung kann nur
eine Karte gelöst werden



Lagerhaus

der

Stadt Wien.

Öffentliches Lagerhaus
u. öffentliches Freilager.

Lagerräume für
700.000 Meter=
zentner.



Neues Wr. Auskunftsbuch der
Rettungsg.-Automaten-Unternehmung

Begünstigungs-
Anweisung Nr. 3

Intimes Theater

Wien, II. Praterstr. 34

Nestroy-Hof Telephon 46190

gewährt eine

50%ige Ermäßigung

nach Maßgabe der vorhandenen
Plätze für Logen und Sitze von
K 3.90 aufwärts gegen Abgabe
dieser Anweisung an der Abend-
kassa bis längstens $\frac{1}{2}$ 8 Uhr
abends. Für **je 2 Sitze** ist eine
Anweisung abzugeben.

Wirksame Straßen- plakatierung!

durch Affichierung auf den
Außenseiten der

Rettungs-Gesellschafts-
Automaten.

Billigste Preisanstellung.

Gefällige Anfragen sind zu
richten an die

Rettungs-Gesellschafts-
Automaten-Unternehmung
Wien, IX., Porzellangasse 37.

Neues Wr. Auskunftsbuch der
Rettungsg.-Automaten-Unternehmung

**Begünstigungs-
Anweisung Nr. 4**

Colosseum

Wien, IX., Nußdorferstraße Nr. 4

auf **einen** Sitzplatz, und zwar:

| | | | |
|-------------------|-------|---|--------------|
| Orchester statt K | 4.10 | K | 2.60 |
| „ „ „ | 5.10 | „ | 3.60 |
| Loge „ „ | 20.40 | „ | 14.40 |

(Zum Bezuge einer Loge sind
4 Anweisungen erforderlich)

Diese Begünstigungsanweisung
gilt nach Maßgabe der vorhan-
denen Plätze **nur an Wochen-
tagen** mit Ausnahme der Sams-
tage und Tage vor Feiertagen
und ist an der Colosseum-Kassa
von 9 Uhr früh bis 5 Uhr nach-
mittags gegen die Originalkarte
umzutauschen

**Die einzige Möglich-
keit, während des
Krieges neue
Kunden zu erwerben,**

**bietet ein gutes Adreß-
buch. Das neueste u. be-
ste Material finden Sie in
dem neuen**

TELEPHON- ADRESSBUCH

**von Österreich und
Ungarn, Bosnien und
Herzegowina**

Elegant gebunden K20.—



**Volkswirtschaftlicher Verlag
Alexander Dorn
Wien, IX/1, Porzellangasse 37**

Neues Wr. Auskunftsbuch der
Rettungsg -Automaten-Unternehmung

Begünstigungs- Anweisung Nr. 5

Zirkus

Alb. Schuhmann-Varieté

Wien, XV. Märzstraße

gewährt für **Logenplätze, I. u. II. Parkett** einen **Nachlaß** von

K 1.—

Mit dieser Anweisung kann nur **eine** Karte eingelöst werden und gilt diese Anweisung nach Maßgabe der vorhandenen Plätze **nur an Wochentagen** ausgenommen Samstag,

Bei Gastspielen und Ring-
kampfkongkurrenzen ungtltig

An der Varieté-Kassa gegen die
Originalkarte umtauschen

BRAUHAUS

der

STADT WIEN

Borromäusbräu

Schwarzbier nach Münchener Art.

Spezialbräu

pilsnerähnliche, leicht verdauliche Biertype.

Bürgerbräu

stärkeres Lagerbier.

Wienerbräu

lichtes, leicht gebrautes Lagerbier.

Telephon 14169.

Telephon Aut. 99320 u. 99321.

Flaschenbiervertrieb

in Brauhausfüllung:

A. & H. KAMMERZELL

VI. Strohmayergasse Nr. 9.

Telephon 1540.

**Neues Wr. Auskunftsbuch der
Rettungsg.-Automaten-Unternehmung**

**Begünstigungs-
Anweisung Nr. 6**

Bierkabaret

Simplicissimus

Direktion: **Egon Dorn**

Wien, I. Wollzeile Nr. 34

**auf 1—5 Orchestertischsitze
zum ermäßigten Preise von**

K 2.30

(inklusive Garderobe)

statt K 3.30 p. Stück nach Maß-
gabe der vorhandenen Plätze

Nur giltig an Wochentagen

mit Ausnahme der Vortage

von Sonn- und Feiertagen

An der Etablissementskasse
gegen die Sitzkarten einlösen

Die Gemeinde Wien

empfiehlt durch die
Städtische Kaiser Franz

Joseph-Jubiläums-

Lebens- und Rentenver-

sicherungsanstalt

Wien, I., Tuchlauben Nr. 8

den Abschluß für

alle Arten von Lebens-,
Aussteuer-, Volks-, In-
validitäts- und Renten-
versicherungen

(mit und ohne ärztliche
Untersuchung).

Schriftl. u. mündl. Auskünfte
erteilt die Direktion, Wien,
I., Tuchlauben 8.

Telephon 12142, 21340.

Neues Wr. Auskunftsbuch der
Rettungsg.-Automaten-Unternehmung

Begünstigungs-
Anweisung Nr. 7

Kinoplastikon-

Theater

Wien, VI. Linke Wienzeile 4—6

Reicher dieser Anweisung er-
hält nach Maßgabe der vor-
handenen Plätze bei Billets
aller Kategorien eine

Ermäßigung von 50%

auf den Kassapreis.

An der Kassa gegen die Original-
karten umtauschen

**Das billigste, neueste
und beste Adreßbuch
der Monarchie ist das**

TELEPHON- ADRESSBUCH

**sämtlicher Handels-, Indu-
strie-u. Gewerbebetriebe
von Österreich und
Ungarn, Bosnien und
Herzegowina**



**Preis elegant gebunden K 20.-
Erhältl. in jeder Buchhandlung**



**Volkswirtschaftlicher Verlag
Alexander Dorn
Wien, IX/1, Porzellangasse 37**

Neues Wr. Auskunftsbuch der
Rettungsg.-Automaten-Unternehmung

Begünstigungs- Anweisung Nr. 8

Kino-Theater

des

Österreichisch-ungarischen
Invalidendank

Wien, VII. Hofstallstr. 5

beim Deutschen Volkstheater

Logensitz statt K 1.20 K —.80

1. Platz . " " —.90 " —.60

2. Platz . " " —.60 " —.40

Sonn- u. Feiertage ungiltig

Diese Anweisung ist nach Maß-
gabe der vorhandenen Plätze
zur **einmaligen** Benützung
für **eine** Person gestattet und
ist an der Kasse abzugeben

Export- Kompaß

XXII. Jahrgang 1915
Ladenpreis K 12.—



Enthält sämtliche export-
tierende Industrie-
u. Handelsfirmen von
Österreich-Ungarn
(nach Branchen geord-
net), ferner Spediti-
onsfirmen an wichtigeren
Plätzen Europas etc. etc.



Volkswirtschaftlicher Verlag
Alexander Dorn
Wien, IX., Porzellangasse 37

Neues Wr. Auskunftsbuch der
Rettungsg.-Automaten-Unternehmung

Begünstigungs-
Anweisung Nr. 9

Kärntner-

■ Kino ■

Wien, I., Johannesgasse 3

Reicher dieser Karte hat am
Montag und **Donnerstag** bei
normalen Vorstellungen das
Anrecht auf eine

Ermäßigung von 40%

auf den Kassapreis. Diese Be-
günstigung gilt nur für **eine**
Person nach Maßgabe der vor-
handenen Plätze

An der Kassa gegen die Original-
karte umtauschen

Heimische Industriell

Schalldämpfende transportable Telephonkammern

mit patentierter Lüftungs-
anlage.

Ohne Polsterung.

Vornehmste Ausführung.

Verlässlichster Schutz gegen
Außengeräusche. Hygienisch
und technisch vollkommene
Konstruktion.

Eine Zierde jedes Privat-
und Geschäftsraumes.

Zentral-Verkaufsbüro: Wien
IX. Bezirk, Porzeilangasse 37

Neues Wr. Auskunftsbuch der
Rettingg.-Automaten-Unternehmung

Begünstigungs-
Anweisung Nr. 10

MAXIMS~

▲ ▲ **BIO** ▲ ▲

Wien, II., Praterstr. 66

gewährt vom 1. Platz aufwärts

50% Ermäßigung.

Diese Anweisung ist nach Maß-
gabe der vorhandenen Plätze
nur an Wochentagen zur

einmaligen Benutzung für

2 Personen gültig

An der Kassa gegen die Karte
umtauschen

Wirksame Straßen- plakatierung!

durch Affichierung auf den
Außenseiten der

Rettungs-Gesellschafts-
Automaten.

Billigste Preisanstellung.

Gefällige Anfragen sind zu
richten an die

Rettungs-Gesellschafts-
Automaten-Unternehmung

Wien, IX. Porzellangasse 37.

Neues Wr. Auskunftsbuch der
Rettungsg.-Automaten-Unternehmung

**Begünstigungs-
Anweisung Nr. 11**

Maxims-Bio

Wien, IV. Favoritenstraße 12

gewährt vom 1. Platz aufwärts

50% Ermäßigung.

Diese Anweisung ist nach Maß-
gabe der vorhandenen Plätze
nur an Wochentagen zur

einmaligen Benützung für

2 Personen gültig

An der Kassa gegen die Karten
umtauschen

**Suchen Sie neue
Kunden?**

**Brauchen Sie neue
Verbindungen?**

Sie finden jede Branche

in dem neuesten Adreß-
buch der Monarchie:

Telephon- Adreßbuch

sämtlicher Handels-, Indu-
strie- und Gewerbebetriebe
von Österreich-Ungarn,
Bosnien und der Herzegowina.

Preis, eleg. gebunden K 20.—.

In jeder Buchhandlung zu haben.

Volkswirtschaftlicher Verlag

Alexander Dorn,
Wien, IX/1, Porzellangasse 37.

Neues Wr. Auskunftsbuch der
Rettungsg.-Automaten-Unternehmung

Begünstigungs-
Anweisung Nr. 12

Maxims-Bio

Wien, XV. Mariahilferstraße 139

gewährt vom 1. Platz aufwärts

50% Ermäßigung

Diese Anweisung ist nach Maß-
gabe der vorhandenen Plätze
nur an Wochentagen zur
einmaligen Benützung für
2 Personen gültig

An der Kassa gegen die Karte
umtauschen

**Das billigste, neueste
und beste Adreßbuch
der Monarchie ist das**

TELEPHON- ADRESSBUCH

**sämtlicher Handels-, Indu-
strie-u. Gewerbebetriebe**

**von Österreich und
Ungarn, Bosnien und
Herzegowina**

**Preis elegant gebunden K 20.-
Erhältl. in jeder Buchhandlung**

**Volkswirtschaftlicher Verlag
Alexander Dorn
Wien, IX/1, Porzellangasse 37**

Neues Wr. Auskunftsbuch der
Rettungsg.-Automaten-Unternehmung

**Begünstigungs-
Anweisung Nr. 13**

OPERN-

■ ■ KINO ■ ■

**Wien, I. Friedrichstr. 4
und I. Elisabethstr. 3**

Reicher dieser Karte hat am
Montag und **Donnerstag** bei
normalen Vorstellungen das
Anrecht auf eine

Ermäßigung von 40%

auf den Kassapreis. Diese Be-
günstigung gilt nur für **eine**
Person nach Maßgabe der vor-
handenen Plätze.

An der Kassa gegen die Original-
karte umtauschen.

Zu konkurrenzlos
billigen Preisen

bezieht man

Farbbänder

für alle

Schreibmaschinen=
systeme

in allerbesten
Qualität

durch die

Farbbandvertriebsstelle,

Wien, IX.,

Porzellangasse 37.

Tel. 17317.

Neues Wr. Auskunftsbuch der
Rettungsg.-Automaten-Unternehmung

**Begünstigungs-
Anweisung Nr. 14**

**Schottenring-
Kino**

I. Schottenring 5

| | statt K | K |
|-----------------------|---------|-------|
| Logensitz | 3.— | 1.80 |
| Balkon 1. u. 2. Reihe | 2.50 | 1.50 |
| Balkon 3. b. 6. Reihe | 2.— | 1.20 |
| Fauteuil | 1.40 | — .90 |
| Estrade | 1.20 | — .70 |
| Cercle | 1.— | — .80 |
| Parkett | — .80 | — .60 |
| Parterre | — .60 | — .50 |

Nur an Wochentagen nach

Maßgabe der vorhandenen

Plätze gültig

für die **einmalige** Benützung
und ist an der Kassa gegen die
Eintrittskarte einzutauschen

Wirksame Straßen- plakatierung!

durch Affichierung auf den
Außenseiten der

Rettungs-Gesellschafts-
≡≡≡ Automaten. ≡≡≡

Billigste Preisanstellung.

Gefällige Anfragen sind zu
richten an die

Rettungs-Gesellschafts-
Automaten-Unternehmung

Wien. IX., Porzellangasse 37.

Neues Wr. Auskunftsbuch der Rettungsg.-Automaten-Unternehmung

Begünstigungsanweisung Nr. 15

Tuchlauben- Lichtspiele

(I. Kinetophontheater)

Wien, I. Tuchlaubenhof

für **2 Personen**, nach Maß-
gabe der vorhandenen Plätze

| | statt K | K |
|-----------------------------|---------|------|
| Fremden-Logensitz, Parterre | 3.— | 2.— |
| „ „ I. Rang | 3.— | 2.— |
| Logensitz, Parterre, Mitte | 2.50 | 1.60 |
| „ I. Rang, „ | 2.50 | 1.60 |
| „ Parterre, vorne | 2.— | 1.30 |
| „ I. Rang | 2.— | 1.30 |
| Fauteuilsitz | 1.80 | 1.10 |
| Cerclesitz | 1.40 | -.90 |
| Reservierter Sitz | 1.— | -.70 |

Nur an Wochentagen giltig

für die **einmalige** Benützung
und ist an der Kassa gegen die
Eintrittskarte einzutauschen

**Die einzige Möglich-
keit, während des
Krieges neue
Kunden zu erwerben,**

**bietet ein gutes Adreß-
buch. Das neueste u. be-
ste Material finden Sie in
dem neuen**

TELEPHON- ADRESSBUCH

**von Österreich und
Ungarn, Bosnien und
Herzegowina.**

Elegant gebunden K 20.—



**Volkswirtschaftlicher Verlag
Alexander Dorn
Wien, IX/1, Porzellangasse 37**

Hygienische Artikel

J. Reif

WIEN, I/s

Brandstätte 3.

GEGRÜNDET 1881.

Preislisten gratis

zur Gesund-
heits- und
Krankenpflege.

Alle Arten
Lazarett- und
Spitalsbedarf-
gegenstände.



**MÖBELFABRIK
AUGUST
KNOBLOCH'S
NACHFOLGER**

K. U. K. HOFLIEFERANT

**WIEN VII. BEZ., KARL
SCHWEIGHOFERG. 10**

erzeugt auch schall-
dämpfende, trans-
— portable —

**TELEPHON-
KAMMERN**

mit patentierter Lüftungs-
anlage

Begünstigungs- Anweisung Nr. 16

⊞ Motiv- ⊞ Park - Kino

Wien, IX. Währingerstr. 12
— Ecke Türkenstraße —

| | | | | |
|------------------|---|------|---|------|
| 2. Parkett statt | K | -.80 | K | -.60 |
| 1. „ | „ | 1.20 | „ | -.90 |
| Circlesitz | „ | 1.50 | „ | 1.20 |
| Logensitz | „ | 2. - | „ | 1.60 |

Nur an Wochentagen nach

Maßgabe der vorhandenen

Plätze giltig

zur einmaligen Benützung für
eine Person und ist an der
Kassa gegen die Eintrittskarte
einzutauschen

**Suchen Sie neue
Kunden?**

**Brauchen Sie neue
Verbindungen?**

Sie finden jede Branche

in dem neuesten Adreß-
buch der Monarchie:

Telephon- Adreßbuch

sämtlicher Handels-, Indu-
strie- und Gewerbebetriebe
von Österreich-Ungarn,
Bosnien und der Herzegowina.

~~~~~  
Preis eleg. gebunden K 20.—  
~~~~~

In jeder Buchhandlung zu haben.

Volkswirtschaftlicher Verlag
Alexander Dorn,
Wien, IX/1, Porzellangasse 37.

Neues Wr. Auskunftsbuch der
Rettungsg.-Automaten-Unternehmung

Begünstigungs-
Anweisung Nr. 17

Welt-Biograph-Theater

(Stubenring-Kino)

I. Stubenring Nr. 20

| | statt K | K |
|-----------------------------|---------|-------|
| Reserv. Logensitz | 1.20 | — .80 |
| 1. Platz | — .80 | — .50 |
| 2. Platz | — .50 | — .30 |

Bei Separatvorstellungen mit erhöhten Preisen wird ein entsprechender Zuschlag berechnet.

Nur an Wochentagen nach
Maßgabe der vorhandenen
Plätze gültig

für die einmalige Benützung und ist an der Kassa gegen die Eintrittskarte einzutauschen

**Das billigste, neueste
und beste Adreßbuch
der Monarchie ist das**

TELEPHON- ADRESSBUCH

sämtlicher Handels-, Indu-
strie- u. Gewerbebetriebe

**von Österreich und
Ungarn, Bosnien und
Herzegowina**

Preis elegant gebunden K 20.-
Erhältl. in jeder Buchhandlung

Volkswirtschaftlicher Verlag
Alexander Dorn
Wien, IX/1, Porzellangasse 37

Neues Wr. Auskunftsbuch der
Rettungsg.-Automaten-Unternehmung

**Begünstigungs-
Anweisung Nr. 18**

Brünnlbad

Wien, IX. Borschkeg. 4

auf eine Badekarte, und zwar:

| | statt K | K |
|--------------------------|---------|-------------|
| Dampfbad (vormitt.) | 2.— | 1.60 |
| „ (nachmitt.) | 1.40 | 1.20 |
| Salonbad | 2.50 | 2.— |
| Wannenbad I. Kl. | 2.— | 1.60 |
| „ II. Kl. | 1.30 | 1.10 |
| Schwimmbad | —.70 | —.60 |

Diese Anweisung ist an

Sonn- od. Feiertagen

ungiltig,

gilt nur für die **einmalige**
Benützung und ist an der Bade-
kassa gegen die Badekarte um-
zutauschen

**Die einzige Möglich-
keit, während des
Krieges neue
Kunden zu erwerben,**

**bietet ein gutes Adreß-
buch. Das neueste u. be-
ste Material finden Sie in
dem neuen**

TELEPHON- ADRESSBUCH

**von Österreich und
Ungarn, Bosnien und
Herzegowina**

Elegant gebunden K 20.—



**Volkswirtschaftlicher Verlag
Alexander Dorn
Wien, IX/1, Porzellangasse 37**

Neues Wr. Auskunftsbuch der
Rettungsg.-Automaten-Unternehmung

**Begünstigungs-
Anweisung Nr. 19**

Centralbad

Wien, I. Weihburgg. 20

gewährt Ermäßigungen u. zw.:

| | statt K | K |
|--|---------|-------------|
| Herren- und Damen- dampfbad | 3.— | 2.80 |
| Wannenbad 1. Kl. | 2.40 | 2.20 |
| Salonbad | 3.60 | 3.40 |
| Salondampfbad | 5.— | 4.70 |

Badezeit: an Werktagen von
7 Uhr früh bis 7 Uhr abends.
Sonn- und Feiertags: von 7 Uhr
früh bis 1 Uhr nachmittags.

Diese Anweisungen sind an der
Tageskassa gegen Badekarten
einzulösen

**Suchen Sie neue
Kunden?**

**Brauchen Sie neue
Verbindungen?**

Sie finden jede Branche

in dem neuesten Adreß-
buch der Monarchie:

Telephon- Adreßbuch

sämtlicher Handels-, Indu-
strie- und Gewerbebetriebe
von Österreich-Ungarn,
Bosnien und der Herzegowina.

Preis eleg. gebunden K 20.—.

In jeder Buchhandlung zu haben.

Volkswirtschaftlicher Verlag

Alexander Dorn,
Wien, IX/1, Porzellangasse 37.

Neues Wr. Auskunftsbuch der
Rettungsg.-Automaten-Unternehmung

Begünstigungs-
Anweisung Nr. 20

**Pfannsches
Mineralbad**

Wien, XII. Mandlgasse 4

Reicher dieses zahlt für ein

| | | statt K | K |
|-----------|-----------|---------|--------------|
| Dampfbad | 1. Klasse | 1.40 | 1.20 |
| " | 2. " | — .60 | — .50 |
| Wannenbad | 1. Kl. | 2.40 | 2.20 |
| " | 1. " | 1.60 | 1.40 |
| " | 2. " | 1.20 | 1. — |
| " | 3. " | — .70 | — .60 |

Diese Anweisung ist an der
Kassa gegen die Badekarte um-
zutauschen

**Die einzige Möglich-
keit, während des
Krieges neue
Kunden zu erwerben,**

**bietet ein gutes Adreß-
buch. Das neueste u. be-
ste Material finden Sie in
dem neuen**

TELEPHON- ADRESSBUCH

**von Österreich und
Ungarn, Bosnien und
Herzegowina**

Elegant gebunden K 20.-



**Volkswirtschaftlicher Verlag
Alexander Dorn
Wien, IX/1, Porzellangasse 37**

Neues Wr. Auskunftsbuch der
Rettungsg.-Automaten-Unternehmung

**Begünstigungs-
Anweisung Nr. 21**

Römisches Bad

G. m. b. H.

Wien, II/2, Kleine Stadtgutgasse 9

auf eine Karte zum Preise von

K —.90

für ein Herren- oder Damen-
Dampfbad II. Klasse an Vor-
und Nachmittagen

Diese Anweisung ist nur
an Wochentagen und zwar
nach Maßgabe der vorhan-
denen Plätze gültig

An der Badekassa gegen die
:: :: Badekarte einlösen :: ::

Notizen.

Notizen.

Notizen.

APOLLO- VARIÉTÉ- THEATER

Dir.: Ben Tiber.

**Täglich 8 Uhr
abends**

an Sonn- und Feiertagen nachm. $8\frac{1}{4}$ 3 Uhr

: bei ganz kleinen Preisen :

**Große Vor-
stellungen**

Theater, Variété, Sketch

**Das vornehmste u. beliebteste
Familientheater der Residenz**

A Reiche u. schöne
Auswahl in
SEIDENSTOFFEN
WOLL- UND WASCHSTOFFEN
SPITZEN
BÄNDERN

A. HERZMANSKY
WIEN Stiftgasse
1.3.5.7.
Marlahilfer
strasse 26

DAMEN-UND
KINDER-KONFEKTION.

Echte
ORIENT-TEPPICHE
INLAND-TEPPICHE
VORHÄNGE, DECKEN

H