

Allgemeiner Wiener Auskunfts-Kalender.

Adels-Archiv, t. 1., I. Judenplatz 11.

Adels-Bureau (Genealogisch-genealogisches Institut), I. Rathausstr. 8.

Städtisches Arbeits- und Dienstvermittlungsbüro. Zentrale VII. Neubaugürtel 88. — Abteilung für Bäcker: VIII. Floranig. 31. — Für Fleischhauer, Fleischhändler u. Gärtner: III. Schloßhaus Wienmarktstraße. — Für höheres Hauspersonal, I. Landesgerichtsstr. 8. — Für höheres Arbeitspersonal, I. Partensteingasse 1. — Für Kaffeehändler: VIII. Landong. 62. — Dienstvermittlungsbüro: I. Salvatorergasse 7. — II. Al. Sperlsg. 2b. — III. Hauptstr. 98. — IV. Raschmarkt. — V. Margarethenbr. 100. — VI. Gumpendorferstr. 106. — VII. Kircheng. 39. — VIII. Langegasse 45. — IX. Fruchtgasse 3. — X. Eugenplatz 9. — XI. Simmeringerstraße 30. — XII. Schönbrunnerstraße 259. — XIII. Am Platz 2. — XIV. Lehnerg. 4. — XV. Wasg. 8. XVI. Yppenpl. 7. — XVII. Hornmühlgasse 9. — XVIII. Rutscherg. 33. — XIX. Döbling Hauptstr. 90. — XX. Jägerstr. 2-4. — XXI. Floridsdorf, am Spitz (Gemeindehaus).

Athenäum. Zur Förderung der sittlichen, geistigen und materiellen Hebung des Gewerbestandes, I. Stubenring, Handels- und Gewerbestämmer.

Auktionshallen. I. Riemerg. 7 und Jakobergasse 1. (Gerichtliche Versteigerungen beim k. k. Exekutionsamt.) — Versteigerungsbüro, I. I. Vorsthergasse 17 (auch Pfandleihanstalt).

Auskunftsstelle, Zentral, für Sommerfrischen u. Winterstationen, I. Volksteile 4 und Stephansplatz 6 (Fremdenblatt).

Automobil-Garage der Wiener Automobil-Taxameter und Verkehrs-Gesellschaft, III. Be trieggasse 25-27 (für 300 Automobile).

Badeanstalten u. Schwimmschulen.

I. **Bezirk:** Zentralebad, Weiburggasse 20 (Dampfbäder, Wannenbäder, Duschbäder, außerdem Wasserheilanstalt, elektrische Bäder, Massagen).
II. **Bezirk:** Zum weißen Wolfen, Obere Donaustr. 81 (Wannenbäder).
— Dianabad, Obere Donaustr. 93. (Dampf-, Dusche-, Voll- u. Wannenbäder, Sommer u. Winter Schwimmschule, elektrische Nichtbäder, pneumatische Kammer, Ausfuhrbäder, Sool- u. Zerkühnungs-Anhalatorium, Wasserheilanstalt).
— Römischer Bad, Kleine Stadtgasse 9 (Dampf-, Dusche-, Voll-, Wannenbäder und Schwimmschule).
— Volkssbad, rätisches, II. Vereinsgasse 29.
— Donau-Strombad Eckert, am rechten Donauufer, nächst der Stadlauerbücke. Seifensübien, II.
— Holzers Bad (Vollbad für Herren und Damen), am linken Donau-Ufer nächst der Kronprinz-Rudolfsbrücke, Graberzoo Karthplatz.
— Städtisches Bad (Vollbad und Schwimmschule für Herren und Damen), am rechten Donau-Ufer nächst der Kronprinz-Rudolfsbrücke.
— Kommunales Männer- und Frauenfreibad, am linken Donau-Ufer, nächst der Kronprinz-Rudolfsbrücke.

Badeanstalten u. Schwimmschulen.

II. **Bezirk:** Volkssbad, II. Vereinsg. 21.
— Städtisches Strombad, nächst der Auartenbrücke.
— Militär-Schwimmschule und Bade-Anstalt am rechten Donau-Ufer, oberhalb der Stadlauerbücke.
— Städt. Strombad „Gänsehäufel“ (mit Kindererholungsstätte auf Gemeindefloßen), Licht-, Luft-, Sonnens-, Sand- und Strandbäder.
III. **Bezirk:** Soffenbad, Marzerg 13 (Voll- u. Schwimmb., Schwimmsch.).
— Russisches Bad, Soffenbrückeng. 12 (Dampf- u. Wannenbäder, Wasserheilanstalt, elektr. Bäder, Massagen).
— Beatrizbad, Linke Bahngasse 9 (Dampf-, Wannen-, Schwimm- und Vollbäder, Kaltwassercur, Massage, Elektrische u. Medizinalbäder).
— Volkssbad, rätisches, Apostelg. 18 (nur Duschbäder).
— Städtisches Strombad, nächst der Soffenbrücke.
— nächst der Kaiser-Josefsbrücke.
IV. **Bezirk:** Florabad (Wannenbäder), Floragasse 7.
— Volkssbad, rätisches, Klagbaumgasse 4 (nur Duschbäder).
V. **Bezirk:** Margarethenbad (Voll- u. Wannenbad und Schwimmschule, auch Dampfbad), Strobadg. 9.
— Aneipp-Bad, Strobadgasse 5 (I. Wiener Naturheilverein).
— Volkssbad, rätisches, Einfielderplatz (nur Duschbäder).
VI. **Bezirk:** Echterhahnbad (Luft-, Dampf-, Voll- und Wannenbäder, auch Schwimmschule, Wasserheilanstalt, elektrische Lichtbäder), Gumpendorferstraße 59.
— Russisches Dampfbad (Schwitzbad), Liniengasse 5.
— Karolinenbad (Wannenbäder), Dürergasse 14.
— Volkssbad, rät., Echterhahngasse 2.
VII. **Bezirk:** Marienbad (Voll-, Schwimm- u. Wannenbad), Schottensfeldgasse 94.
— Volkssbad, rätisches, Hermannsgasse 28 b (nur Duschbäder f. Männer).
VIII. **Bezirk:** Volkssbad, rätisches, Florianigasse 30 (Duschbad).
IX. **Bezirk:** Neues Brunnbad, Borschgasse 4 (Dampf-, Voll-, Schwimm- und Wannenbäder).
— Georgs-Bad, Russisches Dampf u. Wannenbad, Kaltwasserheilanstalt, Einlung. 12.
— Volkssbad, rätisches, Wiefeng. 17 (Duschbäder).
— Städt. Strombad im Donaukanal bei der Maria Theresienbrücke.
X. **Bezirk:** Schwimm- und Badeanstalt, Triesterstraße 156.
— „Haboritenbad“, G. Gudrunstr. 105, auch Wasserheilanstalt.
— Volkssbad, rät., Gudrunstr. 163 a (nur Duschbäder).
XI. **Bezirk:** Stephanien-Bad, Wannenbäder, Krautgasse 4.
— Volkssbad, rätisches (Duschbad), Geißelbergstraße 54.
XII. **Bezirk:** Theresienbad, rät., Weiblinger Hauptstr. 6 u. Huselndg. 3 (Dampf- und Wannenbäder).
— Pfannisches Mineralbad (Schwefelquelle), Schwimm-, Voll- u. Wannenbäder, Niederhofstraße 14-16.

Badeanstalten u. Schwimmschulen.

XIII. **Bezirk:** Stefanie-Bad, Ed. Kleing. 33 (Wannen-, Dampf- und Duschbäder, Kaltwasserheilanstalt u. Medizinalbäder).
— Voll- und Schwimmbad, Huber Brunnmann, Gadingerstraße 8.
— Voll- u. Schwimmbad, Wannenbäder b. Wiener Bau-Gesellschaft, Hablg. 128, in der Penzinger Au.
— Rainzerbad, Rainzerstraße 118 (Schwimm- und Vollbäder).
— Spelfingerbad, Feldtellergasse 24 (Schwimm- und Wannenbäder).
— Städtisches Bad, Utendörfer. 188 (Schwimm-, Voll- und Wannenbäder).
— Volkssbad Güttelborjerstr. 82 (Duschbad).
XIV. **Bezirk:** Volkssbad, rätisch, Heinitzergasse 3 (nur Duschbäder).
XV. **Bezirk:** Magdalenen-Bad, Mariagäßlerstr. 138 (Voll- Schwimm- u. Wannenbäder und Wasserheilanstalt).
— Volkssbad, rätisches, Reithoferplatz 4.
XVI. **Bezirk:** Katharina-Bad, Dampfbadgasse 7 (Dampf- und Wannenbäder).
— Volkssbad, rätisches, Friedrich Kaiserergasse 11 (nur Duschbäder).
XVII. **Bezirk:** Dornbacherbad, Alzeile 3 (Voll- u. Schwimmbad).
— Voll- und Schwimmbad der Gemeinde Wien, Jörgerstraße 46 u. 48.
— Volkssbad, rätisches, Duschbad, Schwandnerergasse 62.
— Zwidler Job., Alzeile 3 (Schwimm- und Vollbad), für Luft- und Sonnenbäder.
XVIII. **Bezirk:** Anna-Bad, Schumannergasse 34 (Dampf- u. Wannenbäder).
— Voll- und Schwimmbad, Salmannsdorferstr. 92.
— Michaeler-Bad Voll- u. Schwimmbad (Wannen- und Dampfäder, Massage), Michaelerstr. 12 und 14.
— Voll- u. Schwimmbad (Voll- und Wannenbäder), Bögleinsdorferstr. 69.
— Volkssbad, rät., Klosterergasse 27 (nur Duschbäder).
XIX. **Bezirk:** Voll- u. Schwimmbad (Wannenbäder), Döbbling Hauptstraße 70.
— Helenenbad, Sieveringerstr. 116.
— Leimers Bad, Cobenzergasse 35.
— Strombad, rät., im Rahlensberardorf.
— Strombad, rät., in Rusdorf.
XX. **Bezirk:** Volkssbad, rätisches, Treupfr. 60 (nur Duschbäder).
XXI. **Bezirk:** Birners Bad im alten Donaustrom am linken Ufer.
— Cerner (Girschleiten) Dampf u. Wannenbäder, Kaiser-Josefsstr. 33.
— Dampf- und Wannenbad, rätisches, Ecke der Floridsborfer Hauptstraße und Kreygasse.
— Städtisches Strombad am linken Ufer b. d. Kaiser Franz-Josef-Brücke.
— Floridsborfer Gemeinde-Freibad, gegenüber von Birners Bad.
— Städtisches Freibad (Zwiesler), ober der Überfuhr nach Rusdorf.
— Freibad, rätisches, in Mjpern, Wählmasseran.

Bank- und Kreditinstitute.

(Auf Aktien gegründet.)

1. Österreichisch-ungar. Bank
[Osztrák-magyar bank]
(vorm.: Priv. österreichische
Nationalbank).

(Kassastunden von 9—4.)

I. Freyung 1, Herrengasse 14 und 17,
Landhausgasse 2 und Bantgasse 3.)

A. Generalrat.

Bankgouverneur.

Popovics Alexander v., Dr., Gh. R.,
f. u. ung. Staatssekretär a. D.Vizegouverneure und Vor-
sitzende der Direktion in Wien:Gruber Janas, R. v. Menninger, JDr.,
Gh. R., Sekt.-Chef a. D.

in Budapest:

Tartovich Josef, Gh. R., Staatssekr. i. R.

Stellvertreter der Vizegou-
verneure in Wien:Sieben Leopold v., Vize-Prsbt. d. Wr.
Börse-Kammer.

in Budapest:

Pfeiffer de Tiba Mathias, GStb., f. u. I.
Hofrat.

B. Geschäftsleitung.

Pranger de Rohoncz Josef, kgl. ung.
H. R., Gen.-Sekt.2. Anglo-österreichische Bank
(Anglo-Austrian Bank).(Kassastunden von 9—3 $\frac{1}{2}$.)

I. Strauchgasse 1. (1863.)

Generalrat.

Präsident:

Morawitz Karl.

Beamte.

Direktoren:

Kühl Jakob.

Korner Gustav.

Landesberger Adolf.

Wechselstube: I. Adlergasse 4.

3. Wiener Bank-Verein.

(Kassastunden von 9—3 $\frac{1}{2}$.)

I. Schottenring 2.

(Depositenkassen und Wechselstuben in
Wien I. Herreng. 10; II. Praterstr. 15;
III. Landstraße Hauptstraße 11; IV.
Rainerplatz 8; VI. Mariahilferstraße 75;
VII. Burggasse 56; VIII. Josefstädter-
straße 25; IX. Alserstraße 51 und Auf-
dortierstraße 2; X. Keplerplatz 11; XV.
Mariahilfergürtel 1; XVII. Hernauer
Hauptstraße 43; XIX. Döblinger Haupt-
straße 73a; XX. Wallensteinpl. 3; XXI.
Brünnerstraße 7.

Administrationsrat.

Präsident:

Schenk Adolf, Ritter von.

Vizepräsident:

Stöckermayer Karl.

Direktion:

Direktoren:

Popper Bernhard.

Kuranda Felix.

Marcus Hugo.

Fchenhäuser Siegmund.

Weiner Alexander.

Heinsheimer Alfred.

4. A. k. priv. allgemeine
österreich. Boden-Kredit-Anstalt.(Kassastunden von 9—3 $\frac{1}{2}$.)

I. Teinfaltstraße 8. (1863.)

Gouverneur:

Sieghart Adolf, JDr., Gh. R. und
Sekt.-Chef a. D.

Gouverneur-Stellvertreter:

Herz Julius.

Direktoren:

Herzfeld Adolf.

Reich Richard, JDr., Sekt.-Chef a. D.

Kniep Julius v.

Bachrach Siegmund.

5. Österr. Zentral-Boden-
Kreditbank.

(Kassastunden von 9—3.)

I. Hohenstaufengasse 12. (1871.)

Verwaltungsrat.

Präsident:

Stadnicki Johann, Gf., GStb.

Vizepräsident:

Eduard Palmer.

Direktion:

Baumfeld Sidor, JDr., Reg.-R., Dir.

Hofmannsthal Hugo, v., JDr., Dir.

6. Allgemeine Depositenbank.

(Kassastunden von 9—4.)

I. Schottengasse 1. (1871.)

Verwaltungsrat.

Präsident:

Regenhart v. Záporý Franz, R., GStb.

Direktor:

Dessauer Adolf.

7. Niederösterreichische Es-
kompte-Gesellschaft.(Kassastunden von 9—3 $\frac{1}{2}$.)

I. Freyung 8.

Verwaltungsrat.

Präsident:

Schwegel Josef Frh. v., Gh. R., Sekt.-
Chef a. D.

Vizepräsident:

Felschenfeld Max.

Kestranek Wilhelm.

Bank- und Wechselgeschäft der n. ö.
Estkompte-Gesellschaft.

I. Rüntnerstraße 7.

8. Wiener Giro- und Kassen-
Verein.

(Kassastunden 9—1, 3—5.)

I. Kochgasse 4. (1872.)

Verwaltungsrat.

Präsident:

Wollheim Ludwig.

Vizepräsidenten:

Wintus Eugen.

Klein Adolf.

Direktor:

Ventil Emil.

9. A. k. priv. Österr. Hypo-
thekbank.(Kassastunden von 9—1 $\frac{1}{2}$.)

I. Strauchgasse 1. (1868.)

Verwaltungsrat.

Präsident:

Leberer Moriz, JDr.

Vizepräsident:

Klein Adolf.

Generalsekr.: Unbesetzt.

10. A. k. priv. Österreichische
Kredit-Anstalt für Handel und
Gewerbe.(Kassastunden von 9—3 $\frac{1}{2}$.)

I. Am Hof 6. (1855.)

Verwaltungsrat.

Präsident:

Gomperz Max, Ritt. v., GStbdr.

Vizepräsidenten:

Blum Julius.

Faber Moriz.

Direktoren:

Hammerichlag Paul.

Neurath Ludwig.

Raumann Emanuel.

Spöhmüller Alexander, JDr., Finanz-
landesdir. a. D.11. Österreich. Industrie- und
Handelsbank.

I. Bauernmarkt 5.

Wechselstube: I. Brandstätte 6

Verwaltungsrat:

Präsident:

Prade Heinrich, Gh. R., Min. a. D.

Vize-Präsidenten:

Chiari Karl, Frh. v. Dr., Großind.

Hörhammer Heinrich, Vizebürgermeister.

12. Wiener gewerbliches
Kreditinstitut.

VI. Mariahilferstr. 31.

Direktorium.

Präsident:

Dent August, f. I. Kuzl.-Rat, Prsbt.
n. ö. Gew.-Ber.

Vizepräsident:

Bogler L., R., JDr., GStbdr.

13. A. k. priv. Österr. Kredit-
institut für Verkehrs-Unter-
nehmungen und öffentliche Ar-
beiten.

I. Freyung 8. (1896.)

Verwaltungsrat.

Präsident:

Josef Frh. v. Schwegel, Gh. R., Sekt.-
Chef a. D., Wittl. d. Herrnh., GStb.

Vizepräsidenten:

Krausz Max., Dir. d. n.-ö. Est.-Ges.

Kuz Wilhelm, Dir. d. n.-ö. Est.-Ges.

Direktion:

Werner Egl., Dr., Hofrat, Gen.-Sekt.

14. Niederösterreichische
Landes-Hypothekbank.

I. Böwelstraße 18

Oberkurator:

Steiner Leopold.

Stellvertreter:

Ely Alfred. | Schnabl Josef.

Direktor:

Althof Josef, Landesrat.

15. A. k. priv. Österr. Länder-
bank.(Kassastunden von 9—3 $\frac{1}{2}$.)

I. Hohenstaufengasse 3, 5.

(Exposituren: I., Franz Josefskai 38.;
II., Laborstr. 11a; III., Landstraße Haupt-
straße 50; IV., Margarethenstraße 45;
VI., Mariahilferstraße 109; VII., Burg-
gasse 102; VIII., Josefstädterstraße 34;
IX., Aufdortierstraße 19; X., Kepler-
platz 1; XIV., Mariahilferstraße 191;
XVI., Dittringerstraße 88.Montecucoli-Laderchi, Maximilian Gf.,
Gh. R.

Vizepräsidenten:

I. Seybel Dito, Kuzl. R., Börse R

II. Eduard Palmcr.

Direktion:

Lohnstein Ludwig August.

Direktoren:

Rotter Markus. | Fiedler Ka. I.

Kraus Max. | Kolm Sidor.

Direktor=Stellvertreter:

Galatti Stephan R. v.
Deutsch Arnold.
Kucjinski Oskar v.
Obermayer Rudolf v.
Stern Georg.

16. Wiener Lombard- und Eskompte-Bank.

(Kassettunden von 8¹/₂—12, 2—5).
I. Kärntnerstraße 4 (1873.)

Verwaltungsrat.

Präsident:

Bachens Ferd., Bar.
Vizepräsident:
Caspers Louis, Privat.

Direktion.

Direktoren:
Maher Julius. | Lemberger Ernst

17. Union-Bank.

(Kassettunden von 9—1¹/₄).

I. Rennstraße 1. (1870.)

Verwaltungsrat.

Präsident:

Unbesetzt.
Vizepräsidenten:
Hampe H., b., FDr.
Lindheim Alfr., Ritt. v.

Direktoren:

Mintus Eug. | Wiedmann Otto.
Weishut Alois. | Schick Berthold.

Wechselstuben:

I. Graben 13. I. Augustengasse 3.
II. Laborstraße 11 b. VII. Mariahilfer-
straße 62.

18. A. k. priv. allgemeine Verkehrsbank.

(Kassettunden von 9—1, 3—5).

I. Wipplingerstraße 28. (1864.)

Filialen und Wechselstuben: I.
Stod im Eisenplatz 2 (vorm. Kaffee-
II. Laborstraße 18; IV. Margarethen-
straße 11; VII. Mariahilferstraße 122;
IX. Rudolfsstraße 10; XII. Weid-
linger Hauptstraße 3; XVII. Elterlein-
platz 4.

Verwaltungsrat.

Präsident:

Seibel Paul.
Vizepräsidenten:
Bordenstein G.
Langer Leopold.

Direktoren:

Brock Philipp.
Kornfeld Emanuel.
Obermayer Rudolf.

19. Wechselstuben-Aktiengesellschaft „Merkur“.

I. Wollzeile 1, I. Rotenturmstraße 4.

Verwaltungsrat.

Präsident:

Unbesetzt.

Vize-Präsidenten:

Brettauer Eugen, FDr., HGBdv.
Pflaum Moriz, Kommerzial- u. Börse-R.
Direktion:
Chavanne Max, Dir.

Filialen und Wechselstuben:
II. Laborstraße 4, III. Ungargasse 7 u.
Bwengasse 27, IV. Wiedner Haupt-
straße 12, V. Schönbrunnerstraße 88 a,
VI. Gumpendorferstraße 29, VII. Ma-
riahilferstraße 76, VIII. Lendenschel-
straße 132, IX. Uferstraße 5, XVIII.
Währingerstraße 83, XIX. Döblinger-
straße 83, XXI. Floridsdorfer Haupt-
straße 43.

20. Živnostenská banka pro Cechy a Moravu

(Gew.-Bank für Böhmen u. Mähren).
Filiale Wien, I. Herrngasse 12.

Direktor:

Spitalsthy Josef.

Stellvertreter:

Brüll S. | Hrdina Vlt.
Wechselstuben: II. Praterstraße 24,
VII. Mariahilferstraße 84, X. Favo-
ritenstraße 95.

21. Zentralfank

der deutschen Sparkassen (Zweiganstalt
der Anhalt in Prag) I. Am Hof 3.

Bezirkskrankenkasse, Wiener, für
die Bez. I bis XX. Zentral-Bureau:
VIII. Albergg. 35. Präsid.: Buch-
müller Jos., kais. R. Direktor: Scholze
Robert.

— Filialen: Für den I., II., III. Bez.
Pfefferhofgasse 1 a und Hörneggasse 8.
— Für den XII., XIV. u. XV. Bez.
Bezirk: XIV. Herklogg. 43. — Für den
XIII. Bezirk: XIII. Eduard Kleing. 81.
Für den XVI. und XVII. Bez.: XVII.
Lorenz Vaherl. 17. — Für den
XVIII. und XIX. Bezirk: XVIII.
Währingergürtel 101. — Für den
XX. Bez. Floridsdorf Holzmeister-
gasse 9.

Börse, Wiener Effekten, Seite 187.

— für landwirtschaftl. Produkte, siehe
S. 192.

— für Briefmarken, I. Himmelfort-
gasse 6 (im Café).

— für Eisenhändler, VII. Lendenschel-
straße 91—93.

— für Butter und Fettwaren I. Schotten-
ring 16.

— Mäpfer, XVII., Neulerchensfelder-
straße 43.

— Volksfänger (Artisten-Geim), XVI.
Neulerchensfelderstraße 41.

Damenstift, Herzoglich Savoyen-
sches, I. Johannesgasse 15—17.

Eisenbahnen.

A. k. Staatsbahndirektion in Wien.

XV. Mariahilferstraße 132.
Stadtbureau: I. Wallfischgasse 15.

Staatsbahndirektor:

Kolisko Hans, FDr., Min. R.
Direktorstellvertreter für den admini-
strativen Dienst

Schmitz Rudolf, FDr., H.-R.
Direktorstellvertreter für den technischen
Dienst

Appel Adolf, Reg.-R.
A. k. Nordbahndirektion.

II/2., Nordbahnstraße 50.

R. k. Direktor:

Wanhanz Karl, Fch. v., Dr., Sekt.-Ch.
Stellvertreter:

Fetzfeld Art. Ferd., FDr., H.R. (f. d. ad-
min. Dienst).
Wagner Rudolf, Reg.-R., f. d. techn.
Dienst.

Sorst Edmund, Zentr.-Zusp. (für den
kommerz. Dienst).

A. k. Nordwestbahndirektion.

XX. Nordwestbahnstraße 2.
Direktor:

Geutebrück Albert, FDr., Min.-R.

Direktor=Stellvertreter:

Rie Hugo, FDr., Reg.-R., für den
kommerziellen Dienst.

Beutl Franz, Reg.-R., für den techn.
Dienst.

Schubert Franz, FDr., Zentr.-Zusp.,
Reg.-R., mit der Stellvertretung für
den administrativ-n Dienst betraut.

A. k. Direktion für die Linien der Staatsbahngesellschaft.

I. Schwarzenbergplatz 3.

Direktor:

Truka Ottokar, H.R.

Direktor=Stellvertreter:

Paul Ludwig, Reg.-R., f. d. admini-
str. u. kommerziellen Dienst.
Gestner Franz, Reg.-R., f. d. techn.
Dienst.

Reiber Viktor, Reg.-R., Zentr.-Zusp.,
für den Finanzdienst.

A. k. priv. Südbahn.

X. Südbahnhof. (1858.)

Verwaltungsrat.

Präsident:

Eger Alexander R. v., FDr., H.R.
Vize-Präsident in Wien:
Szechényi Leob., Gf. G. R.

Vize-Präsident in Paris:
Griolel Gaston.

General-Direktor.

Berber August R. v., FDr., Sekt.-Chef
a. D.

Administrative Direktion.

Fall Gustav, FDr., kais. R., Dir.
Hermann Alfr., FDr., Gen.-Sekt.

A. Sekretariat der General-Direktion.

Allgemeine Angelegenheiten:

Vorst.: Mühlh. Rich., FDr., kais. R., Zusp.

Personal- und Fondsangelegenheiten:
Vorst.: Domenego Moriz, FDr., Ober-
Zusp.

Kosmanit Josef, MDr., Ob.-Zusp. und
Chef d. Sanitätsdienstes.

B. Finanzieller Dienst.

Adam Vinzenz, Dir.-Stellv.

Kutsch Josef, Ob.-Zusp.

Drecher Rudolf, FDr., Zusp.

Schmal H., Ob.-Zusp. u. Kontr.-Chef.

Kager Ferdinand, Ob.-Zusp., Vorst. d.
Zentral-Buchhaltung.

Schmid Viktor, Zusp., Vorstand der
Liquidatur.

Abteilung für Studien und Präsidial-
angelegenheiten.

Schüler Oskar, Jug., Dir. u. Vorst.

Podhajsky Josef Adler v. Raschauberg,
Ob.-Zusp.

Fesser Moriz, Zusp.

Berkehrsdirektion.

Berkehrsdirektor: Reiser Julius.

Dir.=Stellvertreter:

Albert Julius.

Praschniker Louis, Jug.

Bandirektion.

Solzer Ferdinand, kais. R., Ob.-Baurat,
Bau-Dir.

Ober-Zuspektoren

Rausch Karl, Dir.-Stellvert.

Maschinen-Direktion.

Proffy Eufach, Masch.-Dir., Jng.
Schöb Karl, Dr., Jng., Dir.-Stellv.

Materialverwaltung.

Schüler Oskar, Dir., Jng.

Kommerzielle Direktion.

Broch Heinrich, Kommerz. Dir.
Höschmann Franz, JDr., Dir.-Stellv.
Lugardo Osk. Osk. v., JDr., Dr.-Stellv.

Wien-Aspangbahn.

Gen.rale: III. Aspangstraße 33.

Verwaltungsrat.

Präsident:

Barthns Ferd., Bar.

Vizepräsident:

Grünbaum Franz.

Direktionsleiter:

Herrdegen Joh., Reg.-R., Ob.-Jngp.

Stellvertreter:

Soral Jos., kais. R., Jng.

Eisenbahnhöfe.

— Aspangbahnhof, III. Aspangstr. 2;
XI. Simmering und Zentralfriedhof.
— Donaufahrt-Bahnhof, II. Prater.
— Franz-Josefs-Bahnhof, IX. Altbahnpfad, Heiligenstadt, Rusdorf, Rahlensberg, Erdorf.

— Rahlensberg-Eisenbahn, XIX. Zahnradbahnstraße 8.

— Nordbahnhof, II. Nordbahnstr. 10;
XXI. Floridsdorf.

— Nordwestbahnhof, II. Taborstraße;
XX. Jedlese.

— Staatsbahnhof, X. bei Maria Theresienpark; XI. Simmering und Schwabach; II. Freudenau u. Staatsbahn-Uferbahnhof; XXI. Stadlau.

— Südbahnhof, X. Obegaplatz; XII. Magteinsdorfer Frachtenbahnhof; Bahnhöfe in Weidling u. Heubendorf.

— Westbahnhof, XV. Mariahilferstr. 139;
Bahnhöfe in Penzing u. Hütteldorf.

Eisenbahn-Zentral-Abrechnungsbureau f. Österreich IV. Technikerstr. 5.

Eislaufplätze.

— I. Universitätsstr. 9 (Training-Eisab.).

— II. I. T. Angarten — Stefaniest. 2 (Stefaniest. — Kronprinz Rudolfsstraße 82 (Sabudta).

— III. Am Heumarkt 2 (Wiener Eislaufverein) — Landstraße Hauptstr. 31 — Mühlengasse 5.

— V. Rittersteig 18.

— VI. Mariahilferstr. 79 (Bodensteiner).

— VIII. Florianigasse 55.

— XII. Sebnauerpark.

— XV. Sorbtagasse.

— XVII. Jägerstraße 28 (Engelmann).

— XIX. Hagenauerstraße 2 (Cottage-Verein) — Rahlensbergstraße 16.

Elektrizitätsgesellschaften.

— Allgem. österr., I. Wallnerstraße 9.

— Gemeinde Wien, Zentrale: XI. Simmeringer Rinde; Direktion: IX. Mariannengasse 4.

— Internationale Elektrizitäts-Aktiengesellschaft I. Wipplingerstraße 30.

— Vereinigte Aktiengesellschaft, X. Gubrunnstraße 87.

— Anmeldebüro bei Stromstörungen; I. Neubaugasse 6 — II. Ob. Donaufraß 23 — XVII. Heiligenstraße 7 XIX. Blüththstraße 7.

Friedhöfe.

— Zentralfriedhof XI. an der Reichstr. Verwaltung daselbst. Anmeldebüro I. Kolowratring 9.

Friedhöfe.

— Alte: XII. Hundsturm; X. Nagelsdorf; St. Marg.; Kaiser Eberdorf; Simmering; Altmannsdorf; Heubendorf; Unter-Weidling; Baumgarten; Hütteldorf; Siebling; Lainz; Penzing; Ober-St. Veit; Schmeltz; Ottakring; Dornbach; Hernals; Gerthof; Kenzist am Walde; Böglengasse; Währing; Ober-Döbling; Grinzling; Heiligenstadt; Rahlensbergdorf; Rusdorf; Unter-Sievering.

— Evangelischer, Neuer: XI. Simmering. Alter: X. Triesterstraße.

— Griechischer, XI. beim Marger Friedhof.

— Israelitischer, Abteilung am Zentralfriedhof und XIX. an Döblingergürtel.

— Türkischer, Ober-Döbling Friedhof.

Gartenbau-Gesellschaft, I. L., I. Parkring 12.

Gasbelichtungsanstalt, Imperial-Continental-Gas-Association, Gaswerke: XIII. Deutschordensstraße 2; XV. Gasgasse 2; XIX. Villrotterstr. 5; XXI. Hauptstraße 82. Bureau: I. Schenkenträge 10.

— Aktiengesellschaft, österr., I. Maria Theresienstr. 8; XII. Gaudenzsdorfergürtel 28.

— Gemeinde Wien, städtische Gaswerke, siehe unter Gemeindeverw. S. 145.

Gewerbegenossenschaften. *)

— Anstreicher u. Wagenlackierer. Vorst.: Hermann Leop., V. Schönbrunnerstraße 66. Krant.-R. VII. Kirchenberggasse 24. Kanzl. V. Schönbrunnerstraße 66.

— Apotheker-Haubt-Gremium. Vorst. Seipel Rich., III. Landstraße Hauptstraße 60.

— Auktioher siehe Kostgeber.

— Kunststoffs-Bureau-Inhaber, siehe Informationsbureau.

— Bäcker. Kanzl. VIII. Florianigasse 13. Herberge: VIII. Buchfeldg. 19. Vorst. Joh. Breunig, I. Petersplatz 10. Krant.-R. VII. Landgasse 12.

— Bänderzeug. (Seiden- u. Sammtband). Vorst.: Harpe Ant., v., VII. Hermannsgasse 36. Kanzl. u. Krant.-R. VII. Zieglergasse 32.

— Baumeister, Maurer und Steinmetze. Kanzl. I. Wolfsgasse 4. Vorsteher: Bod Franz, XVI. Thaliastraße 34.

— Baumwollwirner, s. Posamentierer.

— Berchtesgadenerwaren-Erzeuger, s. Fasbinder.

— Bettwaren- (gest. Dedens, Polster- und Matratzen-) Erzeuger. Vorst.: Schabls Joh., IV. Biedner Hauptstraße 84. Kanzl. IV. Biedner Hauptstraße 42. Krant.-R. VI. Königsgasse 10.

— Bildhauer. Vorst.: Casaref Anton, XII. Arndtstr. 38. Kanzl. V. Wienstr. 91.

— Blas- u. Streichinstrumentenerzeuger. Vorst.: Josef Köhler XVI., Haberlgasse 6. Kgl. u. Krant.-R. VII. Neubaugasse 63 (Gasthaus).

— Blechgeschirrerzeuger, siehe Kupferschmiede.

— Böttreagenten für landwirtschaftliche Produkte, II. E. Vorst. 10. Vorstand Böw Edmuab, II. Ferdinandstr. 2.

— Bortelmaacher, siehe Posamentierer.

— Brantweinschänker, s. Spirituosen-erzeuger.

— Brantwein-, Rosoglio- und Likör-Erzeuger, siehe Erzeuger v. Spiritus.

— Brauerverein für Wien u. Umgebung, I. Rüntnerstraße 23; Vorst.: Ehrhard Alons, Herberge für Brauergehilfen, XIV. Reindorfstraße 29.

Gewerbegenossenschaften.

— Brunnenmeister, Brunnenräber und Wasserleitungskarbeit. Vorst.: Injam Rud. II, VII. Kaiserstraße 21.

— Buchbinder, Federgalanterier- und Kartonagewarenherzeuger, Futtermacher, Kaffrierer, Erdgloßmader, Bildereinfasser und Pappenbedelerzeuger. Vorst.: Schlechter Josef Dominik, VI. Gumpendorferstr. 109. Krant.-R. VI. Königsgasse 10.

— Buch-, Kunst- u. Musikalienhändler-Korporation. Vorst.: Dentide Franz, I. Helfersdorferstraße 4, Kanzl. und Krant.-R. I. Blumenhofgasse 5.

— Buchdrucker und Schriftgießer (Gremium). Vorst.: Honey Richard, kais. R., Kanzl. I. Grünangerg. 1. Krant.-R. VII. Zieglerg. 25.

— Büchsenmacher, Schwertfeger, Waffenschmiede und Büchsenmacher. Vorst.: Springer Gust., VIII. Josefsq. 10. Krant.-R. VII. Neustiftgasse 56.

— Bürsten- und Pinselmacher. Vorst.: Rieger Johann, XII. Gierstergasse 2. Krant.-R. VI. Königsgasse 10.

— Chemische Fäher und Appreteure. Vorst.: Richter Alois, VI. Wollergasse 35. Kanzl. VI. Mittelg. 4. Krant.-R. VI. Königsgasse 10.

— Dachbeder. Vorst.: Heigl Josef, XVI. Hippgasse 26. Kanzl. VII. Landg. 33. Krant.-R. VI. Wollergasse 67.

— Decken-, Matratzen u. Polstererzeuger, s. Bettwarenherzeuger.

— Deckgräber. Vorst.: Richard Au, XX. Webergasse 17.

— Dienstmänner. Vorst.: Schatzmüller Joachim, XVI. Seebödg. 18. Kanzl. I. Ballgasse 6.

— Dienstmittel. Vorst.: Gerson Leonie, I. Jasomirgasse 5.

— Donaufischer, siehe Fischhändler.

— Drechsler und dazu gehörige Gewerbe. Vorst.: Rupp Ferd., Kamalei und Herberge VI. Spörting. 6. Kranken-Kasse VI. Königsgasse 10.

— Dünntäuzer, s. Seidenwarenherz.

— Einpinner. Kanzl. VII. Schwankg. 10. Vorst.: Kollat Leopold, XII. Rothe Mühlgasse 7. Kranken-Kasse VII. Schottenfeldgasse 54.

— Elektrotechniker. Kanzl. VII. Mariahilferstr. 94. Vorst.: Jergle Josef, VI. Webgasse 40.

— Emailgeschirrerzeuger, siehe Kupferschmiede.

— Erzeuger von Spielwaren s. Spielwarenherzeuger.

— Erzeuger von Spiritus, Likör, Essig, Schaumwein, Preßhefe und Senf. Vorst.: Ablek Alfr., XII. Arndtstr. 40.

— Fäher, siehe Seiden-, Schöns- und Schmarzfäher.

— Fasbinder, Berchtesgadener Warenherzeuger, Holzschachtelmacher u. Korbschöpferzeuger. Vorst.: Enter Franz, VI. Mollardgasse 49. Krant.-R. VI. Königsgasse 10.

— Federnschmüder. Vorst.: Gruber Vetti, VI. Dambödgasse 4. Krant.-R. VI. Dambödgasse 4.

— Feinzeug- und Messerschmiede. Kanzl.: VI. Rorenngasse 18. Vorst.: Franz Rich, IV. Fleischmannngasse 3. Krant.-Kass. VI. Königsgasse 10.

— Fäher. Prob. Geschäftsleiter: Mag. Komj. Carl Dr. Kanzl. XVII. Herontagasse 12.

— Fischhändler. Vorst.: Hammerschmidt Rudolf, II. Große Schifff. 17.

— Fleischbierfäher. Vorst.: Glaser R., XX. Jägerstr. 35. Kanzl.: XVII. Her-nalserürtel. Stadth.-Bld. 50.

— Fleischtauer. Vorst.: Engelhart Leopold, II. Mayergasse 10. Kanzl. u. Krant.-R. III. Rennweg 55.

*) Wo eine besond. Kanzl. nicht angegeben ist, befind. sich dies. b. Vorsteher

Gewerbegenossenschaften.

- Fleischh. (Pferde-), f. Pferdefleischh.
- Fleischh. Vork.: Bierödt Rub., VIII. Josefstädterstr. 41. Kanzlei und Krant.-K. VIII. Verchenselderstr. 66.
- Fragner. Vork.: Wessely Binzenz, XIII. Gumbertlandstr. 12. Kanzlei VI. Barnabitenasse 10.
- Friseur, Kafeure und Perrückenmacher. Kanzl. VI. Mollargasse 1. Vork.: Wolf Wilhelm, XV. Mariahilfergürtel 29. Krant.-K. VI. Königsegasse 10.
- Gärtner, siehe Rothgärtner.
- Gärtner (Bier- u. Handels). Vork.: Unbesekt. Krant.-K. V. Giesengasse 8.
- Gas- u. Wasserleitungs-Installateure. Wamelt Peter, XVI. Ditakingerstraße 178.
- Gastwirte. Kanzlei und Krant.-K. I. Kurrentg. 5. Vork.: Benz Dymar, V. Franzengasse 16.
- Gefäß- und Wildbrethändler. Vork.: Dechant Friedrich, XVIII. Rutschergasse 24.
- Geschirrhändler. Kanzl. VI. Uferg. 8. Vork.: Bdd Josef, IV. Wiebener Hauptstraße 15/17.
- Gießer. Vork.: Bergauer Johann, VIII. Biarstengasse 25. Kanzl. VII. Neufittgasse 106. Krant.-K. VII. Neufittgasse 106.
- Glaser, Glashändler u. Glaschleifer. Vork.: Kreibitz Heinrich, VI. Mariahilferstr. 47. Kanzl. VII. Röhrg. 8. Krant.-K. IV. Hauptstr. 56.
- Glühlichtkörpererzeuger. Vork.: Dertel Anton, XVI. Herbststr. 11. VII. Neubaugasse 45.
- Gold- und Metallschläger. Vork.: Ritzschel Franz, XVI. Adlgasse 8. Krant.-K. VI. Königsegasse 10.
- Gold- und Silberschmiede, Juweliere, Kanzl. VII. Lindeng. 18. Krant.-K. VI. Königsegasse 10. Vork.: Blach Ludwig, VI. Esterházygasse 21.
- Graveure und der ihr zugehörigen Gewerbe. Vork.: Souval Johann, VII. Siedenferngasse 23. Krant.-K. VII. Studgasse 2.
- Drecksler, siehe Fragner.
- Gremium d. Wiener Kaufmannschaft. Präsi.: Volkad Coler v. Paracagg, I. Borlauststraße 3. Kanzlei: IV. Solbringerstr. 10. Krant.-K. I. Helfershoferstr. 13. Hilfsarbeiter-Krant.-K. I. Tiefen Graben 26.
- Gremium der vereinigten Privat-Lehranstalten. I. Grünangergasse 2. Vork.: Schad Wilb. I. Giselstr. 4.
- Gremium d. Lehranstalten f. Schmittzeichen und Kleidermachen. I. Grünangergasse 12. Vork.: Marie Witting, Großfuhrwerksbestzer. Vork.: Bod Alois, X. Dampfg. 5. Kanzl. IV. Deumühlg. 18. Krant.-K. VI. Kaserneng. 14.
- Großhändler (Gremium). Kanzl I. Schottengr. 16. Vork.: Schüller Philipp Wilhelm, Mitt. v. I. Wildbretmarkt 10.
- Glaser und Bronzewarenerzeuger. Kanzl.: VII. Halbgasse 32. Vork.: Jelinek Johann, VII. Kaiserstr. 67/69. Krant.-K. VI. Königsegasse 10.
- Säuer. Kzl. VI. Esterházygasse 8. Vork.: Raus Karl, VI. Esterházygasse 8. Krant.-K. VI. Königsegasse 10.
- Handelsagenten, nicht handelsgerichtlich protokollierte. Kanzl. I. Werberthorg. 14. Vork.: Kämpel Ludwig II. Rembrandtstraße 5.
- Handlungsgärtner, siehe Gärtner.
- Handelsgremium Hernals. Kanzlei XVII. Rabarienberggasse 5. Vork.: Sponge Job, XVII. Schwandnerg. 40.
- Handelsgremium (Schachhaus) des XII., XIII., XIV. u. XV. Bezirks. Kanzl. XIV. Ullmannstr. 29. Vork.: Leopold v. Bwenthäl Friedr., XII. Singrienergasse 20.

Gewerbegenossenschaften.

- Handelsleute, nicht handelsgerichtlich protokollierte. Kanzl. V. Margarethenstraße 93. Vork.: Babst Johann, VII. Hermannsgasse 2.
- Handschuhmacher und Bandagenmacher. Vork.: Langlammer Josef, IV. Favoritenstraße 18. Krant.-K. VI. Königsegasse 10.
- Harmonikamacher, Vork.: Pisk Josef Leopold, VII. Neubaugasse 78.
- Hemdnäher, f. Posamentierer.
- Holz- und Kohlhändler. Vork.: Leisner Sebastian, III. Stanislausg. 3. Kanzl. III. Arsenalweg 55.
- Hoteller und Fremdenbeherb. Vork.: Hammerand Erhard, VIII. Florianigasse 8. Krant.-K. I. Fiebrichstraße 4.
- Holz- u. Wagenschmiede. Kanzl. VIII. Lindeng. 33. Vork.: Wolf Engelbert, II. Josefengasse 4. Krant.-K. VI. Königsegasse 10.
- Hutmacher und Hasenhaarischneider. Vork.: Wessely Friedrich, III. Kochgasse 19. Herberge u. Krant.-K. V., Margarethenstr. 59.
- Industriemaler. Kanzl. VI. Uferg. 8. Vork.: Peter Karl, VII. Neubaugürtel 44. Kanzl. VI. Ufergasse 6.
- Informationsbureau-Inhaber (Gremium der tonz. Informationsbureau zum Zwecke der Auskunfts-Erteilung über die Kreditverhältnisse von Firmen). Vork.: Horzesty Gustav, I. Teinfaltstraße 4.
- Installateure, siehe Gas- u. Wasserleitungs-Installateure.
- Juweliere, siehe Gold- u. Silberschmiede.
- Kaffeeschänker. Vork.: Priemer Binzenz, III. Boerhafegasse 3.
- Kaffeefeder. Kanzl. I. Ribbelungeng. 13. Krant.-K. VIII. Lutheng. 5. Vork.: Galzer Jry., VII. Verchenselderstr. 23.
- Kaffee-Surrogate-Erzeuger. Vork.: Schwarz Rub., XIV. Reichsapfelg. 27.
- Kammacher, Fächermacher und Beinschneider. Vork.: Wlach Philipp, IV. Waaggasse 14. Krant.-K. VI., Königsegasse 10.
- Kanal- und Sentgrubenräumer. Vork.: Köstler Hermann, XVIII. Antoniaasse 19. Kanzl. u. Krant.-K. IX. Waisenhausgasse 20.
- Kaufleute des polit. Bezirkes Sechshaus u. des Gerichtsbezirkes Hiesing, siehe Handelsgremium (Sechshaus).
- Kinderpielwaren-Erzeuger, siehe Spielwarenerzeuger.
- Klaviermacher und Orgelbauer. Kanzl. VI. Sandwirthgasse 2. Vork.: Schmid Franz, VI. Sandwirthgasse 2. Kanzl. IV. Breßgasse 29. Krant.-K. V. Margarethenstr. 108.
- Kleidermacher. Kanzl. I. Füttererg. 1. Krant.-K. VI. Königsegasse 10. Vork.: Zalusky Franz, I. Nagelergasse 21.
- Kleinfuhrwerksbestzer. Vork.: Kammerhart Karl, XII. Gatterholzg. 9. Kanzl. IV. Deumühlg. 18. Krant.-K. VII. Kasernengasse 14.
- Korbflechter. Vork.: Berka Michael, VII. Kaiserstraße 52. Krant.-K. VI. Königsegasse 10.
- Kostgeber (Austöcher). Kanzl. V. Schönbrunnerstr. 43. Vork.: Grimm Aug., XIII. Amalienstr. 29. Kanzl.: V. Schönbrunnerstr. 43.
- Kosenmacher, f. Bettwarenerzeuger.
- Kunftblumen-erzeuger, Krangelbinder, Blumenlaub- und Blumenbestandtheile-Erzeuger. Vork.: Romat Franz, VI. Mariahilferstraße 87. Krant.-K. VI. Mariahilferstr. 87.
- Kunftbändler, siehe Buchbändler.
- Kupferdrucker, siehe Steindrucker.
- Kupferschmiede, Email- und Blechgeschärf-Erzeuger. Vork.: Bauer Friedrich, XVII. Haslingerstraße 24. Krant.-K. VI. Königsegasse 10.

Gewerbegenossenschaften.

- Küchengärtner, siehe Gärtner.
- Kürschner, Rauchwarenerfärber und Rappennmacher. Kzl. VI. Mariahilferstraße 105. Vork.: Zidero Ernst. Krant.-K. VI. Königsegasse 10.
- Lackierer, siehe Antzeicher.
- Land- u. Stadthofsfuhrwerker. Vork.: Reuter Eduard, VIII. Josefstraße 1. Kanzl. XV. Ballaststraße 149.
- Lebzelter, siehe Zuckerbäcker.
- Lederer, siehe Rothgärtner.
- Ledergalanteriewaren-Erzeuger, siehe Buchbinder.
- Lederbändler. Vork.: Grossinger Job., VI. Gumpendorferstraße 83. Kanzlei VI. Kasernengasse 18.
- Leichenbestattungs-Unternehmer. Kzl. VI. Ufergasse 8. Vork.: Gehrig Karl, VII. Weßbahnstraße 17.
- Lift-Erzeuger, siehe Erzeuger von Schrittufofen.
- Lithographen, siehe Stein- und Kupferdrucker.
- Lohnkutscher, siehe Land- u. Stadthofsfuhrwerker.
- Marktfahrer (Hieranten). Vorstand: Liberacher Ant., XII. Melolinger Hauptstr. 65.
- Markt- u. Bistualienhändler. Vork.: Weber R. Kanzl. IV. Hauptstr. 10.
- Marmorwarenerzeuger. Vork.: Schwärzinger Leop., V. Pilgramg. 13. Kanzlei VI. Magdalenenstr. 65.
- Maschinenbauer u. Mechaniker. Vork.: Rauber Franz, VI. Stumberg. 45. Krant.-K. VI. Königsegasse 10.
- Matrasenmacher, siehe Bettwarenerzeuger.
- Maurer, siehe Baumeister.
- Mechaniker, siehe Maschinenbauer.
- Merkgarnmollen-Erzeuger, siehe Posamentierer.
- Metall- u. Ringgießer, siehe Gießer.
- Milchmeier, Milchhändler u. Milchverschleifer. Kanzl. XIV. Rollensbergg. 6. Vork.: Spitaler Paul, III. Rennw. 71.
- Modistinnen und Modisten. Vork.: Wagner Dittlitz, VII. Weßbahnstr. 19. Kanzl. VII. Zollergasse 9-11.
- Musikinstrumentenmacher, siehe Blas- und Streichinstrumentenmacher.
- Nadler, Webflammacher und Drahtwarenerzeuger. Vork.: Rothhelfer Ludwig, XVII. Rabarienbergg. 5. Krant.-K. XV. Märst. 11.
- Naturblumenbinder und -Händler. Kanzlei IX. Bleichergasse 11. Vork.: Manschy Emil, IX. Kupferdorferstr. 9.
- Delegerer, siehe Seifenleder.
- Optiker. Vork.: Bud Friedrich, V. Kettenbrünnengasse 5. Krant.-K. VI. Königsegasse 10.
- Orgelbauer, siehe Klaviermacher.
- Papiers-, Schreib- und Zeichenrequisiten- u. Tapetenverschleifer. Vork.: Siebl Leopold, V. Margarethenstraße 67.
- Parfüm-erzeuger, siehe Seifenleder.
- Perrückenmacher, siehe Friseur.
- Pfadler und Sticker, siehe Wäsche-warenerzeuger.
- Pfandleiher (Genoff. der Inhaber von tonz. Pfandleihgewerben). Vork.: Goldblatt Alex., XVI. Neulerchenselderstraße 30.
- Pferdefleischhauer und Pferdefleischverschleifer. Vorstand: Smoboda Franz, XVII. Hornweg. 37.
- Pferdehändler. Vork.: Blaschke Hermann, II. Novaragasse 23. Kanzlei V. Reinprechtsdorferstr. 2.
- Pfäherer. Vork.: Rottler Ed., XIV. Johannerstr. 18. Krant.-K. VI. Königsegasse 10.
- Photographen. Vork.: Welsch Benzel, III. Hauptstr. 67. Kanzl. III. Hauptstraße 66.

Gewerbegeossenschaften.

- Plattierer. Vorst.: Kutschera Franz, III. Hauptstraße 7.
- Posamentierer (Baum- und Schafwollwärrner und Spinner, Schnür- und Börtelmacher, Semdnäpfe- und Merzgarntlohnverzeugeter). Vorsteher: Weidner Moriz, Krankent.: VII. Dermanngasse 27. Kanzlei: VII. Schottenfeldgasse 36.
- Raseure, siehe Friseur.
- Rauchfanglehrer. Vorst.: Komarek Peter, XIV. Seckhauserstraße 47. Kanzl. u. Krank.-K. VI. Wallg. 25.
- Reibsand-, Gartenkötter-, Bogel-, Sägespäne-Händler. Vorstand: Kunt Alois, XII. Ratschlaggasse 29. Kanzl.: XII. Bischofsgasse 16.
- Reinigungsanstalten, f. Zimmerputzer.
- Riemer, Peitschennmacher, Kappenschirmknäbner und Maschinentreibverzeugeter. Kanzl. u. Krank.-K. VI. Königseggasse 46. Krank.-K. VI. Königseggasse 10. Vorst.: Halil Karl, V. Margarethenstr. 117.
- Rosoglio-Erzeuger, f. Erzeuger von Spirituosen.
- Rotgärber u. Leberer. Vorst.: Goebel Karl, XIV. Diefenbachgasse 22. Kanzl. u. Krank.-K. XIV. Diefenbachgasse 14. Verberge XIV. Diefenbachg. 10.
- Sammtzeuger, f. Seidenwarenerz.
- Sattler. Vorst.: Starb Josef, IX., Franz Josefbahnstraße 39. Verberge IX. Fürtentstraße 27. Krank.-K. VI. Königseggasse 10.
- Sauerkräuter, Sauerkraut- und saunere Füllverkleifer. Vorst.: Schelz Jos., VI. Agthofstr. 22.
- Seifenwärrner, siehe Pommentier.
- Schiffmüller. Vorst.: Bonel Friedrich, XI. Dampfnißgasse 5.
- Schilder- und Schriftenwärrner. Vorstand: Deigler Hans, IV. Margarethenstraße 30.
- Schirmmacher (Sonn- und Regen-). Vorst.: Rofcher Josef, VI. Rebg. 9. Krank.-K. VIII. Hernalsrügärtel 2. Schlosser. Vorst.: Ruischa Andreas, IV. Allegegasse 40. Kanzlei und Krank.-K. VIII. Widenburggasse 1. Schmutzmacher, siehe Pommentier.
- Schuhmacher. Vorst.: Jezewit Karl, Kanzlei VIII. Florianig. 66. Krank.-Kassa VI. Königseggasse 10.
- Schwarzfärber, siehe Seidenfärber.
- Schwertfeger, siehe Wärrnermacher.
- Seiden-, Schön- und Schwarzfärber. Vorst.: Lanier Karl, IV. Viktorsg. 1. Krank.-K. VI. Sonnenburgg. 6.
- Seidenwarenerzeuger (Gremium). Vorst.: Flenmichl Karl, VI. Millergasse 40. Kanzl. VII. Zieglerg. 32. Krankent. VI. Gumpendorferstr. 114a.
- Seifenfieder, Dlerzeuger und Parfumeure. Vorst.: Wallek Adalbert, V. Nikolsdorfergasse 34.
- Seiler, Noßhaarfieder und Noßhaarwärrner. Vorst.: Neubarth Karl, XIII. Singerstr. 67. Kanzl. I. Singerstr. 20. Krank.-K. V. Schönbrunnerstr. 77.
- Siebmacher und Gitterstricker. Vorst.: Rbohil Johann, III. Hauptstr. 28.
- Silberarbeiter, siehe Goldarbeiter.
- Silbergrabeure, siehe Graveure.
- Silberschläger, siehe Gold- u. Metallschläger.
- Sodawasserzeuger. Vorst.: Peh Theodor sen. V. Umbelgasse 64.
- Spengler. Kanzl. V. Wittersteig 10. Vorst.: Rabenbeiser Heinz, II. Praterstraße 68. Krank.-K. VI. Königseggasse 10.
- Spielwaren-, Bavier-Zigarrenbibigen- u. Zigarrenbibigen-Erzeuger. Vorst.: Englisch Matthias, V. Rühberg. 22. Kzl. V. Schönbrunnerstr. 34.
- Spinner, siehe Posamentierer.
- Spirituosen- u. Branntweinwärrner. Vorst.: Kobltruf A. X. Gubrunstr. 125. Reifelfstr. 43.

Gewerbegeossenschaften.

- Spirituosenwärrner. Vorst.: Weiß Leopold. Kanzl. VII. Leichenfelder- gürtel 38.
- Stahl- und Metallschleifer. Vorst.: Bantlesan Joh., XVI. Kopystr. 68.
- Stadtlöhn-Rutcher siehe Land- und Stadtlöhnverzeugeter.
- Stein- und Kupferdrucker (Gremium). Kanzl. IV. Gubhauserstr. 23. Vorst.: Eberle Jos., VII. Schottenfeldgasse 38. Krank.-K. VII. Zieglerg. 25.
- Steinmeße, siehe Baumeister.
- Stellfuhr-Inhaber. Kanzl. I. Jaso- mirgottstraße 2. Vorst.: Kitzler Joh., XVI. Batigasse 44.
- Sticker, siehe Wärrnerwaren-Erzeug.
- Stricker, siehe Wärrnerwaren-Erzeug.
- Strohhutzeuger, Strohhutformez., Strohhutappreteure, Noßhaars- und Strohbordürenmach. Vorst.: Wolfen- hauer Friedrich, XV. Geibelgasse 28.
- Strumpfwirker und Strumpfstriker, siehe Wärrnerwaren-Erzeug.
- Stucktauer. Vorst.: Fitzthum Joh., XVII. Ladnergasse 68.
- Surrogatkaffezeuger, siehe Kaffe- surrogaterzeuger.
- Tapezierer. Kanzl. VIII. Langeg. 42. Krank.-K. V. Margaretenpl. 6. Vorst.: Breuer Joh., IV. Kl. Neugegasse 14.
- Tischner. Vorst.: Schrom Ferdinand, VI. Magdalenastraße 28. Krank.-K. VI. Königsegg. 10.
- Tierhändler und Züchter. Vorstand: Bofchiet Wilh. Kanzl.: XV. Gold- schlagstr. 44.
- Tierpräparatoren. Vorst.: Aug. Ende, VIII. Laudongasse 21, Kanzl. VIII. Laudongasse 18.
- Tischler. Kanzl. V. Riegelofeng. 31. Vorst.: Wanderer Fr. V. Margarethen- straße 93. Krank.-K. VI. Königsegg. 10.
- Trödler. Vorst.: Spira Philipp, I. Riemerg. 16.
- Tuchscherer. Vorst.: Schimjcha J., III. Hauptstr. 135.
- Uhrmacher. Vorst.: Kanesch Wilhelm, IV. Waaggasse 9. Kanzlei und Krank.-K. I. Schulhof 6.
- Vergolder. Vorst.: Gzarda Anton, XIV. Goldschlagstr. 10. Krank.-K. VI. Königsegg. 10.
- Virtuallienhdl. f. Marktvirtuallienhdl.
- Viehhändler (Gremium). Kanzl. II. Zentral-Viehmart. Vorst.: Saborsky Leopold, III. Beatriggasse 8.
- Vogelwärrner, siehe Tierhändler.
- Wagner. Vorst.: Horak J., IX. Pulver- umg. 8. Krank.-K. VI. Königsegg. 10.
- Wanderhändler. Kanzl. VII. Schrank- gasse 9. Vorst.: Ködl Josef, VII. Eustigasse 53.
- Wärrner. Kanzl. V. Bären. 3. Vorst.: Hesselmeier Karl, XVIII. Stauda. 58.
- Wärrnerwarenzeuger, Sticker (Wärr- ler). Vorst.: Eudmüller Josef, I., Wipplingerstr. 5. Kanzl.: I. Bauern- markt 11.
- Weber. Vorst.: Anderl Konrad, VI. Linienegasse 12. Kanzl. u. Krank.-K. VII. Neubaugasse 7.
- Webwarenzüchter, siehe Chemisch- putzer und Appreteure.
- Weißgärber. Vorst.: Bründl Joh., XIII. Riemnargasse 21.
- Wildbruthändler, f. Geflügelhändler.
- Wärrnerwarenzeuger. Kanzl. VI. Stum- berggasse 40. Vorst.: Wintler S. B., IV. Wiedner Hauptstraße 39, VI., Regidigass 18.
- Zylinderhaken. Vorst.: Matalony Franz Z., VIII. Plaristeng. 35.
- Zahnkneifer. Vorst.: Bulin Anton, IX. Alferstr. 18. Kanzl.: VIII. Spä- ngerg. 3.
- Ziergärtner, siehe Gärtner.

Gewerbegeossenschaften.

- Zimmer- und Dekorationsmaler. Kanzlei VIII. Laudong. 32. Krank.-K. VII. Rühbergg. 34. Vorst.: Wusch Johannes, VIII. Bannog. 10. Kanzl.: VIII., Laudongasse 32, Kranken.-K. VII., Rühbergg. 34.
- Zimmermeister. Kanzlei: IV. Mühl- gasse 5. Verberge; XX. Waidemau- nstraße 53, Männerheim. Krank.-K.: VI. Bürgerpitalg. 17, II. Hof, II. St. Brk.: Träster Joh., XXI. Kagraner Reichstraße 407.
- Zimmerputzer. Kanzlei: VIII. Tige- rgasse 32. Vorst.: Freischengruber Josef, XVII. Hernals Hauptstr. 11.
- Zunderbäder, Kundenbäder, Lebzelter und Schokoladenmacher. Kanzlei: I. Zatoberger 8. Krank.-K.: VI. Königse- ggasse 10. Vorsteher: Rosenberger Josef, VI. Brauergasse 2.

Verbände der Gewerbegeossenschaften und Geossenschafts-
Krankentassen.

- Verband der Bäderegeossenschaften Niederösterreichs, VIII., Florianig. 13. Vorst.: Körter Joh., II. Erzherszog Karlsplatz 12.
- Verband b. Geossenschaften b. Fleisch- hauer und Fleischwärrner in Niederöst., VIII. Kenougasse 2. Dhm.: Gültler Georg, XX. Pappenheimgasse 66.
- Wiener Gewerbegeossenschafts-Ver- band, IX. Währingergasse 43. Dhm.: Josef Starb, IX., Franz Josefbahn- straße 39.
- Verband der Geossenschafts-Krankent- assen Wiens, VI., Königsegg. 10. Dhm.: Bibholz Laurenz.
- Verband geossenschaftlicher Gehilfen- und Lehrlingskranentassen, VI. Stumberg 45. Dhm.: Schneider Ernst, XV. Ettaglgasse 8.
- Verband der österr. Fachgeossens- schaften der Maler und Anstreicher in Wien, VIII. Laudongasse 32. Dhm.: Wusch Johannes, VIII. Bannog. 10.
- Verband österr. richtiger Kaufmanng- eregeossenschaften: VIII. Riad- tengasse 17. Dhm.: Bottoli Rud., III., Parichgass 8.
- Reichsfachverband der Photographen- geossenschaften Österreichs in Wien, III. Hauptstr. 67. Dhm.: Weiß Wenzel, III. Hauptstr. 67.
- Verband der Freizeugeossenschaften Niederösterreichs in Wien, VI. Mollardgasse 1. Dhm.: Wolf Wilhelm, XV. Mariabfllergürtel 29.
- Österr. Fachgeossenschafts-Verband der Dachbeder und Pfasterer in Wien, VII. Kanbig. 33. Vorst.: Seigl Jos.
- Reichsfachverband der Kleidermacher- geossenschaften in Wien, I., Fältter- gasse 1. Präf.: Wegl-Vedl Franz, VI. Webgasse 21.
- Landesverband der Geossenschaften der Gastwervebetreibenden Niederöster- reichs, I., Kurrentgasse 5. Präf.: Feuz Dhmaz, V. Franzeng. 16.
- Verband österr. Hausindustrie III. Platzgasse.
- Verband der Geossenschaften der Huf- u. Wagenmacher Niederösterreichs, VIII., Blindengasse 32. Vorstand: Wolf Engelb., II., Josefing. 4.
- Verband der Fachgeossenschaften der Zunderbäder b. Niederösterreichs, I., Zatoberger 8. Präf.: Rosenberger J.

Gremium der Apotheker siehe Apotheker.
Effekten-Sensale, I. Schotten. 16.

Gremium der Wr. Großhändler, I. Schotten. 16.
— der Wiener Kaufmannschaft, IV. Rothringergasse 10.

Hotels und Gasthöfe.

- Aler, goldener, III. Kadeystr. 5.
Anker, gold., IX. Viehsteinstr. 133.
Apollo, VI. Kammgasse 20.
Arbeiter, X. Quallengasse 77.
Athènes, II. Praterstraße 36.
Auhof, XIII. Auhofstr. 205.
Austria, II. Praterstraße 52.
Bambur — zur Stadt — XV. Mariahilferstraße 167.
Beatriz, III. Hauptstraße 10.
Bellevue, IX. Althangasse 7.
Belvedere, III. Landstraßergürtel 27.
Birn, goldene, III. Hauptstraße 31.
Bristol, I. Körnering 5 u. 7.
Gith, I. Wallfischgasse 5.
„Cobenzl“, Hotel u. Pension XIX.
Continental, II. Praterstr. 7.
Cottage, XIX. Hofenauerstr. 12.
De France, I. Schottenring 8.
De l'Europe, II. Alpengasse 2.
De l'Opera (Sacher), Augustinerstr. 4.
Donau, II. Laborstraße 49.
Dunaj, I. Gluckgasse 1.
Du Nord, II. Kaiser-Josefstraße 15.
Erste, goldene, I. Nimmerstr. 4.
Erbherzog Karl, I. Körnerstr. 21.
Frankfurt, Stadt, XVII. Dittlingerstraße 5.
Franz-Josefs-Bahn, zur, IX. Nordbergstr. 4.
Franz-Josefs-Band., II. Ragnerer Reichstraße 171.
Fuchs, XV. Mariahilferstraße 138.
Garni-Hotels:
— I. — Neubadg. 4. — Seilerstätte 11 — Modern. Krugerstr. 11.
London, Wallerstraße 17.
— II. — Stadt Wien, Weintraubengasse 10. — Weintraube, Weintraubeng. 4. — Lloyd, Groß-Mähringergasse 18. — Berlin, Leopoldgasse 19. — (Athènes), Praterstraße 36.
— III. Gabriel, Hauptstraße 155.
— VIII. Tisch, Buchfeldgasse 5, Josefstadt, Lerchengasse 5 7.
— IX. Maria Theresienhof, Währingerstraße 2.

Hotels und Gasthöfe.

- Garni-Hotels:
— XIX. Ledner, Dörfleitenng. 8.
Ginsehäusel, II. Schüttlastraße 52.
Germania, I. Kaiser Ferdinandsplatz 4.
Grand-Hôtel, I. Körnering 9.
Gabsburg, I. Rotenturmstr. 24.
Jahn, roter, III. Hauptstraße 40.
Hammerand, VIII. Florianig. 8.
Hernalserhof, XVII. Bertonig. 2.
Hiesingerhof, XIII. Hies Hauptstr. 22.
Hirschen, zum, XVII. Neuwaldeggstr. 4.
Hoelker, VII. Burggasse 2.
Hof, bairischer, II. Laborstraße 39.
Hof, deutscher, II. Große Stadtgutg. 31.
Hof, österreichischer, I. Fleischmarkt 2.
Solymarth, XV. Mariahilferstr. 156.
Hofinger Paul u. Sohn, XIII. Hies Hauptstraße 12.
Hungaria, III. Pragerstraße 13.
Imperial, I. Körnering 16.
Jahnenberg, XIX. Josefstadt.
Kaiserhof, IV. Frantenberggasse 10.
Kaiserin Elisabeth, I. Weidburgg.
Kaiserin von Österreich, XVII. Dornbacherstraße 101.
Kloster, I. Serrergasse 19.
Kolbel, X. Laxenburgerstr. 19.
König von Ungarn, I. Schäferstraße 10.
Kranz, I. Neuer Markt 5.
Kreuz, weißes, VI. Millöckerstraße 6.
Krone, ungar., I. Seilerstätte 18.
Kronprinz, II. Alpengasse 4.
Kummer, VI. Mariahilferstraße 71 a.
Lamm, goldenes, IV. Hauptstraße 7.
Lloyd, II. Gr. Mähring. 18.
London, I. Ballnerstr. 17.
Maitaler-Hof, I. Seilergasse 6.
Matthäi, II. St. Stadtgutg. 14.
Meißl u. Schandl, I. Neuer Markt 2.
Metropole, I. Franz-Josefs-Pal. 19.
Monopole, VI. Mariahilferstr. 71.
Mortan, II. St. Stadtgutgasse 4.
Müller, I. Graben 19.
Nagler, III. Rennweg 59.
National, Grand-Hôtel, II. Laborstr. 18.
Nordbahn, II. Praterstraße 72.
Nordwestbahn, II, Laborstraße 74.
Odenburg, Stadt, IV. Hauptstraße 9.

Hotels und Gasthöfe.

- Osterreichischer Hof, I., Rotenturmstraße 18.
Palace, VI. Mariahilferstraße 99.
Parthol, IV., Wiedenergürtel 18.
Post zur, I. Fleischmarkt 16.
„Regina“, IX. Maximilianplatz 16.
Reibenz, I. Teinaltstraße 6.
Riedhof, VIII. Schießgasse 14.
Riba, IV. Wiedener Gürtel 34.
Römischer Kaiser, I. Annagasse 16.
Roller Joh., „zur Kugel“, VII., Siebensterng. 43.
Romania, II. Kleine Sberlgasse 5.
Rosa, I. Simmelfortgasse 25.
Royal, I. Singerstraße 3.
Ruffie, II. Gr. Sberlgasse 7.
Sacher, I. Augustinerstraße 4.
„Sonnen-Aufgang zum“ III. Fasangasse 23.
Stadt Wien, II, Weintraubeng. 10.
Stahlerner, XVII. Rantlgasse 11.
Stephanie, II. Laborstr. 12.
Steinböck, XVIII. Gymnasiumstr. 40.
Steinböck, XVIII. Schopenhauerstr. 32.
Stern, gold., II. Große Sberlg. 37.
Stern, roter, II. Glockengasse 13.
Südbahn, IV. Favoritenstraße 66.
Tegethoff, I. Johannessgasse 23.
Teresienhof, II. Engertstraße 235.
Terminus, VI. Gumpendorferstr. 22.
Trief, Stadt, IV. Hauptstraße 14.
Union, IX. Ruzsdorferstraße 23.
Venedig, II. Mühlfeldgasse 3.
Victoria, IV. Favoritenstraße 11.
Wandl, I., Peterplatz 9.
Weintraube, II, Weintraubeng. 14.
Weintraube, grüne, IV. Hauptstr. 52.
Westbahn, XV. Pelzergasse 1.
Wien, VI., Frägerg. 3.
Winkler, I. Mar abillerstraße 15.
Winkler Rudolf, IV., Wiedener Gürt. I 16.
Wimberger, XV. Neubaugürtel 34.
Wolken, zum weißen, I. Wolfeng. 3.
Zentral, II. Tabostraße 8.
Zöch, XV. Löhrergasse 4.
Zwilling Hermann, II. Große Pfarrergasse 23.

Humanitäts-Anstalten.

(Siehe auch unter Heilanstalten im „Sanitäts-Kalender“).

Armen- und Stiftungshäuser.

- II. Im Werd 15.
III. Kochsg. 8, Geketteng. 2, Seinerjass. 18.
XI. Kobelgasse 26, Simmeringer Kautsch. 159.
XIII. Trautmannsdorf, 24, St. Eckammergasse 10.
XV. Zwölfergasse 27.
XVI. Arathg. 84, Diebhartg. 17.
XVIII. Martingstr. 52.
XIX. Eisenbadstr. 15, Sandgasse 10.
XXI. Jenneweinstr. 5.

Asyle.

- für Obdachlose, III. Blattgasse 4-6.
— für obdachl. Frauen, „Elisabethinum“ III. Blattg. 4.
— Männerheim der Kaiser Franz Josef Jubiläumsgesellschaft für Volkswohnungen XVI. Währergasse 89.
— für arme Kinder (Bingentium) XIX. Hauptstraße 73, im Kloster XV. Zellgasse 3 und XIV. Seibelgasse 1.
— für Blinde, noch nicht schulpflichtige Kinder, XVII. Hernalser Hauptstr. 93.
— für blinde Kinder im schulpflichtigen Alter, XVII. Hernalser Hauptstr. 93.
— für verkrüppelte Kinder, I. Wipplingerstraße 8, IX. Kinderhospitalg. 6.
— für aus dem Findelhaus übernommenen „Asyl St. Joseph“, XII. Breitenfeerstraße 104.

Asyle.

- für arme verlassene und verwaiste Knaben XIII. St. Zeitgasse 25.
— für Kinder im XI. Bez., Sedlnitzgasse 561.
— für Kinder „Waisenhort“, IX. Kolingasse 15.
— St. Marien Knabenasyl für verwaiste Knaben unter 14 Jahren, VII. Bernadgasse 27.
— Kaiserin Elisabeth-Heim f. Witwen u. Waisen, Frauen u. Mädchen b. gebild. Mittelstandes, VIII. Blindeng. 44.
— Kinderasyl der Barmherzigen Schwestern, II. Dammgasse 3.
— für Kinder, erstes u. d., „Humanitas“, XIX. Kahlenbergdorferstr.
— f. Knabe, „St. Aloisius“ XIII. Hütteldorferstr. 331.
— Knaben, „St. Josef“ Rennweg 31.
— für Kinder, „St. Joseph“, XIII. Breitenfeerstr. 104.
— für schulpflichtige Kinder des Vereines „Zukunft“, X. Qualleng. 73.
— für nichtschulpflichtige Kinder, „Asyl der Töchter des göttl. Heilands“, X. Waldg. 23.
— für krüppelhaftige Knaben „Waisenheim“ XIII. Trautmannsdorf, 15.
— Kinderasyl der Südbahngesellschaft, XII. Eichenstr. 27.
— für mishaftete Kinder, des nicht-politischen Vereines „Freue“, Kanzl. I. Schottenring 4. Asyl IX. Glaserstr. 3.

Asyle.

- f. verlassene Kinder, St. Laurentz, I.
— für verlassene Jugend (Käse, Kaiser Fr. Josef-Jugend-Asyl), V. Launzengasse 1; Kanäle; I. Neues Stadthaus.
— für verwaiste Knaben, XIII. St. Zeitg. 9. Kanäle V. St. obachgasse 7.
— für Lehrlinge „Norbertusheim“, III. Erdbergerstraße 43.
— für katholische Lehrlinge „Calasantium“ XV. Zellgasse 7.
— für erwerbsunfähige Lehrerinnen u. Erzieherinnen, IX. Eifenngasse 34.
— für stellungsuchende Erzieherinnen, I. Grünengasse 10.
— für Diensthöten, X. Gubrunstr. 107.
— für Diensthöten u. Arbeiterinnen, XI. Pramerergasse 9.
— „Charität“ für weibliche arme und erwerbsunfähige Diensthöten, XVIII. Antonigasse 80.
— „Elisabethinum“, Frauenasyl, XII. Wienerbergstraße 6.
— Arbeiterinnen IX. Pramererg. 9.
— für schulpflichtige Mädchen des Vereines „Heimat“, III. Hintere Zollamtsstr. 9.
— „St. Antonius“, für arbeitsunfähig gewordene Diensthöten und Handarbeiterinnen, XIV. Putzong. 18.
— für obdachl. f. Männer XII. Wienerberggasse 6.
— für schulpflichtige Dienstmädchen (Berein „Heimat“ VII. Schottenfeldgasse 15.

Wohlfühlchen.

- XV. Friesgasse 9.
- XVI. Weyprechtg. 6 u. Wistela. 56.
- XX. Staubingerstr. 13 u. Leysstr. 7 (Israel).
- XXI. Bahngasse 4.

Wärmestuben.

- III. Erdbergerstr. 85.
- V. Schallerg. 24.
- X. Buchbaumgasse 13.
- XIV. Robileg. 43.
- XVI. Seebödgasse 85.
- XX. Burghardtstraße 3.

Waisenhäuser.

- Waisenhaus f. l. f. für Knaben, IX. Waisenhausgasse 5.
- mater misericoordiae, f. arme Mädchen, XV. Klementinengasse 15.
- evangelisches, V. Wienstraße 51.
- israelit. f. Knaben, XIX. Hohe Warte und Probussgasse.
- israelit. f. Mädchen, XX. Bauernfeldgasse 40.
- israelit. Baron Max Springerscher, Zirkon XIV. Goldgasse 84.
- Kaiser Franz Josefs-Jubiläumswaisenhaus (Israel), XIX. Probussgasse 2.
- jüdische, für Knaben, V. Gasstrasse 19, IX. Goldgasse 8, VIII. Josefstädterstr. 95 (Sanctifikation), X. Bognerbergstr. 43-45.
- für Mädchen, XII. Bierthaler. 15.
- XIX. Hohe Warte 5 (Franziska Andriass-Stiftung) VIII. Josefstädterstraße 97 (Sanctifikation), IX. Galiliegasse 8 X. Bognerbergstraße 43-45.
- für Knaben und Mädchen, XIX. Hohe Warte 5 (Dionys Andriass-Stiftung) Klosterneuburg.
- für verwahrloste und verlassene Knaben "St. Philipp Neri" IX. Vorhöf. 8.
- "Marien-Anstalt" für Erziehung von Waisenkindern zu Diensthöfen, III. Falkengasse 4.
- für Kinder verarmter Angehöriger des Kaufmannstandes, XVII. Dornbacherstr. 53.

Witwen- und Waisen-Pensions-Institut, Allgemeines Wiener, III. Dugasse 1.

- Zentralanstaltsstelle über freie Spitalbetten.

Hunde-Bade-, Wasch- und Schur-anstalt: IV. Theobaldgasse 4 und VIII. Raubgasse 21.

- **Schuhhaus** des Dr. Tierchuk-Bereines, III. Erdbergerstr. 93 und XVI. Friedrich Kaiserstraße 70.
- Verdachts-, Hundevorhaus, Hundewarmlad und Schuranstalt, I. Weiburggasse 31. (Gartenbaugesellschaft).

Invalidenhäuser, f. l. Militär-, XIII. Mon. eccocci u. Sarajewodlag.

- Spitalhaus, XVI. Kerschelsberggürt. 57.

Kasernen.

- Im II. Bez.: R. I. Prater: Engertstraße 224 bis 228, Infanterie (Erzherzog Albrecht-Kaserne); Borgartenstraße 219 bis 223, Artillerie (Erzherzog Wilhelm-Kaserne).
- Im III. Bez.: Landstraße Hauptstraße 146 u. Rennweg 89, Artillerie und Infanterie; Landstraße Hauptstraße 68, Gendarmarie; Baumgasse 37, Artillerie-Kaserne, Artillerie-Schüßeng. für Artillerie Ragler-Kaserne.

Kasernen.

- Im V. Bez.: Siebenbrunnengasse 41-43, Landwehr.
- Im VII. Bez.: Mariahilferstraße 22 und 24, Stifftgasse 2, Infanterie; Breitegasse 3, Leibgarde-Infanterie-Kompagnie; Mariahilferstr. 20, Trabanten-Leibgarde; Kerschelsbergstraße 1, Leibgarde Reiter-Estabron.
- Im IX. Bez.: Schlickgasse, Kofauer-Kaserne, Infanterie und Kavallerie; Biriotgasse 4, Infanterie.
- Im X. Bez.: Arjenal, Artillerie.
- Im XII. Bez.: Schönbrunnerstr. 279, Kavallerie; Kudergerg, Train-Kaserne.
- Im XIII. Bez.: Fähteldorferstraße Kaiser Franz Josefs-Landwehr-Kaserne; Infanterie Kadettenkule; Breitenferker, Kavallerie.
- Im XIV. Bez. (Schmelz): Infanterie (Kudersberg-Kaserne).

Künstlerhaus (Sitz der Künstlergenossenschaft), I. Lothringergasse 9.

Kuratorium zur Verwaltung der Hilfs-gelder für die durch den Ringtheaterbrand Verunglückten, I. Richtenfelsg. 2.

Kurfalon, I. Johannesg. 33, Stadtpar.**Laboratorien.**

- (Öffentliche)
- Bakteriologisches Laboratorium des allg. Apoth.-Bereins, IX. Spitalg. 31.
- Bakteriologisches Laboratorium am f. l. Militär-Veterinär-Institute, III. Linke Bahngasse 11.
- Bauer Friedrich, Dr., XIX. Döblingerg Hauptstr. 65.
- Chemisches Institut, II., Produktenhörze, Laborstraße 10.
- In h. u. Leiter: S. Weinbaum.
- Chemisch-mikroskopisches Laboratorium für medizinische, hygienische und technische Untersuchungen des Simon Goldberg, IX. Schötschimmela. 20.
- Chemisch-mikroskopisches Laboratorium für medizinische, hygienische u. technische Untersuchungen von Dr. Max und Dr. Adolf Jolles, IX. Lärtenstraße 9.
- Chemisch-analytisches Laboratorium, Dr. Edgar Bernheimer, III/3, Rechte Bahngasse 14.
- Chemisch-analytisches Laboratorium von Dr. Felix Schiff, VII. Zieglergasse 5.
- Chemisch-bakteriologisches Laboratorium v. Dr. M. F. Schmitz u. Dr. Bruno Bardach, IX. Wehringerstr. 26.
- Chemisches Laboratorium der Kunstgewerbeschule des f. l. Osterreich. Museums für Kunst und Industrie, I. Stubenring 3.
- Chemisches Laboratorium der Wiener Unversität, I., IX. Wehringerstr. 10 und II., I. Universitätsplatz.
- Chemisch-mikroskopisches Laboratorium für medizinische und technische Untersuchungen von Dr. F. Urban und A. Hellmann, IX/2 Mariannegasse 1.
- Chemisches Laboratorium des allgemeinen Apothekervereines, IX. Spitalgasse 31.
- Chemisches Laboratorium des Zentralvereines für Nahrungsmittelindustrie in der österr.-ungar. Monarchie, I. Eisastrasse 18.
- Chemisches Laboratorium der f. l. geologischen Reichsanstalt, III. Karmelitergasse 25.
- Chemisch-pharmazeutisches Laboratorium des obersten Sanitätsrates, II. Valerstr. 46.
- Greiner, Dr. G. & Cie., VI. Mollardgasse 69.
- Institut für Gärungsindustrie, IX. Wehringerstraße 22.
- Klimisch J. D., Chem. Dr., IV. Schönburgstraße 6 (9-12).

Laboratorien.

- Rensir & Forker, IV. Waagasse 5.
- Mechanisch-technisches Laboratorium, IV. Karmeliterstr. 13.
- Pathologisch-chemisches Laboratorium, im allgem. Krankenhaus, IX. Auserstraße 4.
- Physiologisch-chem. Laboratorium (Zieglerstr.), VII/1 Auserstr. 53.
- Purbholzer's Fb. Sohn Julius Dum, f. Galvanoplastik u. Metallindustrie, XVI. Reinhardtstraße 4.
- Hoefler Louis, VII/1, Neustiftgasse 119, Analyt. Metallproben.
- Schi rholz Karl, Dr., III. Regelg. 4.
- Chemisch-analytisches Laboratorium.
- Spezial-Laboratorium für Metallfabriken u. Branereien von Ing. Paul Schüller, VIII/1, Kerschelsbergstr. 63.
- Stein Max, I. Gislakasse 4.
- Steiner Maximilian, Dr., mikro-stoffische und chemisch-garnunter-suchungen, I. Giselstraße 4.
- Untersuchungsanstalt für Nahrungs- und Genussmittel des allg. österr. Apothekervereines und Wiener Apotheker-Vereins, IX. Spitalgasse 31.
- Urban F., Dr., Wiener chemisch-mikroskopisches Laboratorium, IX. Mariannengasse 1.
- Wallace Dr. & Tuschl, III/1, Linke Bahngasse 9.
- Werber J. Dr., chemisch-technisches Spezial-Laboratorium und Konsultations-Bureau für die „Eisenindustrie“, VI. Markolengstraße 72.
- Wittkin, Dr., chem. Laboratorium für Gießpräparate und Kosmetik, VIII. Josefstädterstraße 87.

Lagerhaus der Stadt Wien, II. Prater,

- in der ehemaligen Maschinenhalle der Weltausstellung und am Prater-Rai.
- der Aktiengesellschaft für öff. Lagerhäuser, II. Franzensbrünnengasse 17 und am Handels-Rai.
- der Internationalen Transport-Gesellschaft, I. Franz Josefs Kai 5; IX. Sobieskigasse 20, b. Murean.
- Lagerhaus E. u. W. Hoffmann, II. Sandelstai 3.
- Ertes Wiener Möbelfabrik, Karmayer & Cie., I. Krugstr. 7. Lagerhaus, X. Braunspergengasse 23.

Landesverband für Fremdenverkehr in Wien und Niederösterreich, I. Stadimeisenplatz Equitable-Palais.**Landsturm-Schüßenschule des Wiener Schützenvereines, I. Bognergasse 15.****Landwirtschafts-Gesellschaft f. l., I. Schannergasse 6.**

- Ehren-Präsident: Doblhoff-Dier, Heinrich Frh. v.
- Präsident: Ehrenfels Bernhard Frh. v.

Vizepräsident: Prof. Ludwig Eman. R. v. Dr., Daserl Fr. W. Dr., f. l. Hk.

- I. Sektion für Ackerbau, für Landwirtschafts-politische und Rechts-verhältnisse, für landwirtschaftliche Industrie und Technik.

Vorsitz: Ehrenfels Bernh., Frh. v.

II. Sektion für Obst- u. Weinbau.

Vorsitz: Schumacher R. v., Dr.

III. Sektion für Milchwirtschaft.

Vorsitz: Furtz Franz von.

IV. Sektion für Tierzucht.

Vorsitz: Carbine Anon, Gf.

V. Sektion für Geflügelzucht.

Vorsitz: Schmidt Friedrich.

VI. Sektion für Pferde- und Viehzucht.

Vorsitz: Hardegg Dominik Graf, Frz.

Landwirtschafts-Gesellschaft.

VII. Sektion für Rindviehzucht.

Vorstand: Ruffo Uhr.

Gesellschafts-Kanzlei:

Vorstand und General-Sekretar: Häusler Jos., Prof. (Ehrdchf. 11-1).

Lehrlingsheim, VI. Fischengasse 13.
— israelisch, IX. Grüne Torgasse 26.

Lehrmittelbureau für gewerbliche Lehranstalten, t. L., IX. Dillrothstr. 28-30.

Lehrmittel-Zentrale, Gesellschaft, I. Waderthorgasse 6.

Märkte.

Jahrmärkte:

— Nikolai- u. Christmärkte, I. Am Hof, vom 1. Dezember bis 2. Januar.

Wochenmärkte:

- **Im I. Bezirke:**
 - Am Hof, auf dem Judenplatze, auf der Freieung (Großmarkt), v. 1. Mai bis 31. Oktober von 2-6 Uhr früh, v. 1. Nov. bis 30. April (nur an Wochentagen).
 - Am Hof, Freieung u. Tiefer Graben (Detailmarkt): täglich v. 6-1 Uhr.
 - Hoher Markt: täglich bis 1 Uhr.
 - Ledriggasse, Detailmarkthalle.
 - Ecke der Auerspergstraße u. Doblhoffgasse, Detailmarkthalle (Blumenmarkt).
 - Am Franz Josefs-Dual nächst der Stephanbrücke (Fischmarkt): an Wochentagen von 5 Uhr früh bis 6 Uhr abends, an Sonn- und Feiertagen in der Zeit vom 1. April bis 30. September von 6 Uhr bis 10 Uhr vorm., in der übrigen Zeit von 7 bis 11 Uhr. Am Gründonnerstag, Charfreitag und Charfreitag, dann vom 28. bis 24. Dezember von 2 Uhr früh bis 8 Uhr abends.
- **Im II. Bezirke:**
 - Im Werd: täglich bis 1 Uhr.
 - Gerninplatz: täglich bis 1 Uhr.
 - Bollerplatz: täglich bis 1 Uhr.
 - Ob. Donaustraße nächst der Augartenbrücke (En gros- u. en detail-Obstmarkt): täglich von früh bis abends.
 - Holzgasse, an Wochent. bis 1 Uhr.
- **Im III. Bezirke:**
 - Hauptstraße gegenüber d. Rochuskirche: täglich bis 1 Uhr.
 - Radekyplatz: täglich bis 1 Uhr.
 - Groß-Markthalle, Boreder Zollamtsstraße 21, nächst der Stuben-thorbrücke: tägl. bis 1 Uhr; die Halle ist bis 6 Uhr abends geöffnet. Dasselbst tägl. Fleischmarkt, u. zw. an Wochentagen v. 1. Okt. bis 31. März v. 7-4 Uhr und v. 1. April bis 30. Sept. v. 6-4 Uhr, an Sonn- und Feiertagen v. 7-10 Uhr.
 - Markthalle in der Invalidenstr. 2, für den Engrosverkehr (ausgenommen Fleisch, Wildpret, Geflügel u. Fische) u. für Detailhandel mit Lebensmittel. (Marktdauer wie Großmarkthalle).
 - Zentralviehmarkt St. Marg.
 - Rindermarkt: Montag und Donnerstag von 10-8 Uhr. Der Marktverkehr für den Viehviehmarkt von 9-3 Uhr.
 - Kälbermarkt: Montag und Donnerstag v. 9-3 Uhr.
 - Schafmarkt: Dienstag und Donnerstag von 10-3 Uhr.
 - Borstenviehmarkt: Dienstag und Donnerstag v. 1. April bis 30. Sept. v. 8-2 Uhr und v. 1. Oktober bis 31. März v. 9-2 Uhr.
 - Kontumazmarkt für Rinder: Samstag v. 9-2 Uhr.

Märkte.

- **Im IV. Bezirke:**
 - Vor dem Freihaufe Kärtnerermarkt (Rachmarkt), von früh bis abends: auf dem Großobstmarkt bis 2 Uhr.
 - Karolinenplatz: täglich bis 1 Uhr.
 - Phorusplatz, Detailmarkthalle. Sommer bis 7 Uhr, Winter bis 6 Uhr abends.
- **Im V. Bezirke:**
 - Hundsturmplatz: tägl. bis 1 Uhr.
 - Reinprechtsdorferstraße, Zentral-Großmarkt: Kohlen-, Kalk- und Holzmarkt: tägl. bis 1 Uhr.
 - Neu- u. Strohmarkt: Dienst. u. Freitag bis 2 Uhr. Krautmarkt: täglich in den Herbstm.
 - Pferdemarkt: Auf der Siebenbrunnenwiese, an der Siebenbrunnenfeldgasse: Dienstag und Freitag im Sommer v. 7, im Winter v. 8-2 Uhr.
- **Im VI. Bezirke:**
 - Eptergasse Detailmarkthalle, v. 4 Uhr früh bis 7 Uhr abends.
- **Im VII. Bezirke:**
 - Keustigasse 89 und 91 und Burggasse 78 und 80, Detailmarkthalle, v. 4 Uhr früh bis abends.
- **Im IX. Bezirke:**
 - Alserbachstr., Eked. Rusdorferstr., Detailmarkthalle v. 4 Uhr bis abends
 - Mollergasse, täglich bis 1 Uhr.
 - Zimmermannsplatz, an Wochentagen bis 1 Uhr.
- **Im X. Bezirke:**
 - Columbusplatz: täglich von früh bis 1 Uhr.
 - Eugenplatz: täglich von früh bis 1 Uhr. — Obst-, Grünwaaren- u. Blumenhandel bis zum Eintritt der Dämmerung.
- **Im XI. Bezirke:**
 - Entlag tägl. von früh bis 1 Uhr
- **Im XII. Bezirke:**
 - Niederholzstraße, für Bittualien, Sen, Stroh, Körner, Kalk, Koks und Koble täglich in den Sommermonaten v. 6 Uhr früh bis 6 Uhr abends, in den Wintermonaten v. 7-4 Uhr.
- **Im XIII. Bezirke:**
 - Einwaggasse b. d. Remingerstr.: täglich von früh bis 12 Uhr. Obst und Südfrüchte bis abends.
- **Im XIV. Bezirke:**
 - Mariahilferstraße, zwisch. Aveditstraße u. Zollnerberggasse: Zentralmarkt für Holz, Sen, Hafer, Stroh, Erdäpfel u. dgl. täglich v. 5-11 Uhr.
 - Schwendergasse u. Mariahilferstr.: Lebensmittelgroßmarkt täglich von 5-12 Uhr. Detailmarkt bis abends.
 - Weisleg. Salzerg. u. Wurmserg.: Detailmarkt bis 1 Uhr, Obst bis abends.
- **Im XV. Bezirke:**
 - Reithierplatz u. längs der Mariahilferstraße: täglicher Lebensmittelmarkt von 6-1 Uhr. — Obst, Südfrüchte u. Blumen den ganzen Tag.
- **Im XVI. Bezirke:**
 - Brunnen-gasse, Gaudalberg, Pyrenplatz: Bittualienmarkt, täglich v. früh bis 1 Uhr; am Vortage vor Ostern, Pfingsten und Weihnachten bis abends.
 - Johann Nepomuk Bergerplatz: Lebensmittelmarkt täglich v. früh bis 1 Uhr. (Fasens- und Weihnachtsmarkt bis abends).
 - Auf beiden Märkten für Obst, Südfrüchten u. Blumen bis abends.
- **Im XVII. Bezirke:**
 - Dornierplatz und Zimmermannsplatz: täglich, Lebensmittelmarkt v. 6-1 Uhr. — Obstverkauf b. abends.
- **Im XVIII. Bezirke:**
 - Schodnbauerstraße: Bittualien-Großmarkt, täglich v. Tagesanbruch bis 1 Uhr.

Märkte (Wochenmärkte).

- **Im XVIII. Bezirke:**
 - Johann Nepomuk Boglsplatz und Kulsberggasse: Detailmarkt, täglich v. früh bis 1 Uhr.
 - In Gersthof, am Ende der Gengasse, täglich bis 1 Uhr.
 - **Im XIX. Bezirke:**
 - Gatterburgg.: tägl. von 5-11 Uhr.
 - **Im XX. Bezirke:**
 - Hannover- und Webergasse: tägl. von 5-11 Uhr.
 - Brigittenanerlande: Obstmarkt v. früh bis abends.
 - Teufelstraße 55-57: Freilagerplatz für Holz, von 8 Uhr früh bis 6 Uhr, an Sonn- u. Feiertagen bis 12 Uhr.
 - **Im XXI. Bezirke:**
 - Floridsdorf: Am Stig bis 11 Uhr.
 - Leopoldau: Körnermarkt Dienstag vormittags.
- Mensa academica**, Speisehallen für Studierende, für Unversitätslehrer: I. Reichratsstraße 3; für Hörer der technischen Hochschule (mensa technica) IV. Schindlergasse 1.
- Pfandbriefanstalt** der Ersten österr. Sparkasse, I. Graben 21.
- Pfandleihanstalt**, kaiserliche, Kette Verkauf- und Verwahrungsbau.
- Berke's Bank, I. Wipplingerstr. 28.
 - Klenkgasse 18. Filialen: VII. Kaiserstraße 44 und IV. Margarethenstr. 25.
- Phonogramm-Archiv** der kaiserlichen Akademie der Wissenschaften, IX. Schwarzbannerstraße 17.
- Reitschulen**, Biele, Wittg. v. R., III. Seugasse 1.
- Reiterbund (nur für Mitglieder), II. Kaiser Josefstraße 28.
 - Hof-Kampagne-Reitschule, VII. Hof-Hofstraße 1.
 - Hofreitschule, Hofburg.
- Rennplätze**, für Wettrennen, II. Prudenau (auch Kottingsbrunn bei Wien), f. Erbsfabren, II. Prater, bei d. Rotunde (auch Baden b. Wien).
- Rettungsanstalten**, als solche dienen alle Siedereitswachstuben.
- Rettungsgesellschaft**, Wiener freiwillige, III. Rabekstr. 1; Filiale: VI. Mariahilfergürtel 28.
- freiwillige, Unter St. Veiter, XIII. Auhofstraße 74.
 - städtischer Krankentransport mit den Sanitätsstationen: V. Brauhansgasse 61; X. Arsenalfstraße 2; XIV. Wollerg. 21; XVII. Güting. 18; XIX. Gerhartsdorfstraße 3-5.
 - Rettungsstation im Garnisonsspital Nr. 1, IX. Van Swieteng. 1.
- Rollschuhbahn**, XVII. Jörgerstr. 28.
- Rudolfinum**, Studentenheim (Follat und Rudin) für unbemittelte Hörer der technischen Hochschule, IV. Mayerhofgasse 3.
- Samentkontrollstation** (Landwirtschaftliche und botanische Versuchsanstalt), II. Prater 174.
- Schlachthäuser**, St. Marxer, III. Viehmarktstraße 11, XII. Büttelbrunnengasse 21; XVIII. Richtigauferstr. 2; XIX. Grinzingerstraße 227.
- für Schweine, III. Erdbergermarkt
 - für Pferde, X. Schöberplatz 1.
- Schulflächen**, IV. Karlsplatz 14. — VI. Gumpendorferstr. 129 u. Schmalzberggasse 3 (israel.). — IX. Kapellen-gasse 1. — XVI. Grüllemeierg. 5. — XX. Treustraße 54.

Sammlungen etc.

Epheus-Museum (Skulpturen von den Ausgrabungen bei Epheus). I. Volksgarten, Tiefenstempel. Von 1. April bis 31. Oktober jeden Montag und Donnerstag von 10–2 Uhr. Ein Teil der Objekte befindet sich auch in unteren Belvedere (moderne Galerie).

Gipsmuseum der Akademie der bildenden Künste. I. Schillerplatz 3. An den Wochentagen von 9–1 Uhr, Samstag und Sonntag geschlossen, auch in der zweiten Hälfte Septembers.

Herkes-Museum, I. 1., X. im Arsenal. Vom 1. April bis Ende September am Mittwoch, Freitag u. Samstag von 9–11 Uhr; Sonntag, Dienstag und Donnerstag von 9–11 Uhr, Dienstag und Freitag 1 K Eintritt; vom 1. Oktober bis Ende März Donnerstag von 10–2 Uhr, Sonntag und an den übrigen Wochentagen von 9–11 Uhr, Sonntag und Donnerstag freien Eintritt, sonst 1 K.

Solwagenburg u. Marfall, Soffjagd- u. Sattelkammer. VII. Postkallher. 1. An allen Wochentagen von 12 bis 3 Uhr. Karten beim Automaten im Amalienhof der Hofburg und im Hofstallgebäude gegen einen Einwurf von 60 h.

Invalidenhaus, XIII. Montecuccoli-Pl. (Gemälde, Skulpturen u. militärische Erinnerungsfälle).

Kunstgewerbeverein, wechselnde Ausstellung moderner Innengeräthe Arbeiter. I. Michoeterplatz, Palais Herberstein. An Wochentagen von 9–5 Uhr, an Sonn- u. Feiertagen von 9–12 Uhr freier Eintritt.

Kunsthistorisches Hofmuseum. I. Burggasse 5. (Aegyptische Altertümer, Antiken, Münzen und Medaillen, Kunstindustrie d. s. Mittelalters und der Neuzeit, Waffensammlung, Gemäldegalerie, Aquarellsammlung u. Cabinetarium). Sonntag, Dienstag, Mittwoch, Freitag u. Samstag, dann an den Feiertagen mit Ausnahme der beiden Feiertage vom 1. April bis 31. Oktober von 10–4 Uhr. Vom 1. November bis 31. März von 10 bis 3 Uhr Mittwoch u. Samstag 1 K.

Museum für Kunst und Industrie. I. Stubenring 5. Täglich vom Oktober bis März von 9–4 Uhr, von April b. September von 9–5 Uhr, Montag, Dienstag u. Mittwoch 60 h, sonst frei.

Museum, historisches (Waffensammlung und Gemäldegalerie) der Stadt Wien. I. Rathaus, Festung II. Dienstag u. Donnerstag von 9–2 Uhr, an Sonn- und Feiertagen von 9–11 Uhr frei, an den übrigen Tagen von 9–2 Uhr. Eintritt 20 h.

Museum Vinobonense (Sammlung in Wien afrikanischer römischer Altertümer). IV. Rainergasse 13, an jedem Mittwoch von 2–5 Uhr.

Sammlungen des Erzherzogs Franz Ferdinand, b. s. h. aus antiken Skulpturen, Kunstgegenständen, Waffen, naturhistorischen u. ethnographischen Gegenständen, im neuen Burgtrakt, I. Burggasse.

Schachkammer, kais., I. Hofburg, vom Rotundenbau rechts. Freier Zutritt jeden Dienstag und Samstag von 10–11 Uhr, gegen 1 K jeden Donnerstag von 11–2 Uhr. Die Karten gegen vorhergehendes schriftliches Ansuchen auszugeben und lauten auf bestimmte Personen.

Geistliche Schachkammer d. Kaiserhauses, I. Hofburg, Zugang vom Schweizerhof. Mit Ausnahme vom Feiertage jeden Dienstag, Donnerstag und Samstag von 10–11 Uhr.

Sammlungen etc.

— **Geistl. Schachkammer bei St. Stefan**, I. Stephansplatz. Anmeldung im Refektorhaus. Von Oftern bis Novemb. täglich mit Ausnahme der Sonn- und Feiertage von 10–11 Uhr gegen eine Eintrittsgebühr von 40 h.

V. Wissenschaftliche Sammlungen.

Botanisches Museum. III. Rennweg 14. Außer Sonn- und Feiertagen täglich von 8–3 Uhr gegen Anmeldung bei der Direktion.

Geologische Reichsanstalt und Museum, III. Raupostgasse 23. Vom 1. Mai bis 1. September täglich von 9–12 und 3–4 Uhr gegen Anmeldung bei der Direktion. Im Winter geschlossen.

Geologisches Universitäts-Museum, I. Franzensring 3.*

Gewerbehygienisches Museum (Modelle u. b. s. s. Vorrichtungen). II. Prater, Rotunde, täglich, außer Montag u. Freitag von 10–4 Uhr, an Sonntagen von 10–2 Uhr.

Gewerbemuseum, technologisches, IX. Währing, erststraße 59 und Ringgasse 3 (bis zur Vollenbung des Neubaus). Täglich, außer Samstag von 10 bis 4 Uhr gegen Eintritt von 40 h, Sonn- und Feiertage von 9–12 Uhr frei. In den Kleingewerbehallen an den Werktagen außer Samstag freier Eintritt von 2–6 Uhr.

Goethe-Museum, II. Zirkusgasse 48 (im Staatsgymnasium). Donnerstag von 4–6 Uhr, sonst gegen Anmeldung beim Direktor.

Handelsmuseum (früher orientalisches Museum), IX. Berggasse 16. Die kunstgewerblichen Sammlungen zu besichtigen an Wochentagen von 9–3, an Sonn- und Feiertagen von 9 bis 1 Uhr gegen Erlag von 40 h.

Hahn-Museum, VI. Hahngasse 19. Von 9–12 und 2–7 Uhr täglich.

Josephinum, Sammlung anatomisch-pathologischer Präparate, IX. Währingerstraße 15 (nur für männliche Besucher). Samstag von 10–12 Uhr gegen am Vortag vom Portier zu beziehende Karten.

Israelitisches Museum, I. Krugerstr. 8. Am Samstag von 9–11 Uhr.

Kandesmuseum, niederösterreichisches, I. Wallnerstr. 8. (noch in Ausstellung begriffen).

Landwirtschaftliche Sammlungen der Landwirtschafts-Gesellschaft, I. Schaulergasse 6. Von 8–2 u. r. Anmeldung im Sekretariat.

Lanner-Museum, VII. Medlarstr. 5. Jeden Mittwoch von 2–4 Uhr.

Mineralogisches Museum der Universität, I. Franzensring 3.

Museum und Archiv der Gesellschaft der Musikfreunde, I. Sisekstr. 13. An allen Wochentagen von 10–11 Uhr. Museum des allgemeinen österreichischen Apothekervereins, IX. Spitalg. 31. Museum historisches der österr. Eisenbahnen, XV. Mariahilferstraße 32. Samstag von 12–4 Uhr; dann am 1. Sonntag jeden Monats von 9–12. Vom 15. Juli bis 15. September geschlossen.

Museum für österreichische Volkskunde, I. Bispingerstraße 34. An Sonn- und Feiertagen von 9–6, Eintritt 20 h; an Wochentagen außer Mittwoch von 10–4 Uhr; am Mittwoch bis 8 Uhr 60 h.

* Bei diesem, wie bei allen Universitätsanstalten ist zur Besichtigung eine Anmeldung beim Vorstand erforderlich.

Wissenschaftliche Sammlungen.

Naturhistorisches Hofmuseum, I. Burggasse 7 (teilt sich in die mineralogisch-petrographische, die geologisch-paläontologische, die prähistorische und ethnographische, die zoologische und botanische Abteilung). Vom Oktober bis 30. März 9–4 Uhr, Montag von 1–4 Uhr, Mittwoch und Samstag von 10–2 Uhr, Donnerstag von 10 bis 4 Uhr. Vom 1. April bis 30. September: Sonntag 9–11 Uhr, Montag von 1–5 Uhr, Mittwoch u. Samstag von 10–3 Uhr, Donnerstag von 10 bis 5 Uhr. Mittwoch und Samstag Eintritt 1 K.

Naturhistorisches Universitätsmuseum, I. Franzensring 3.

Pathologisch-anatomisches Universitätsmuseum, IX. Alserstraße 4.

Pharmakologisch-Universitäts-Sammlung, IX. Währingerstraße 11.

Physikalisches Universitätskabinett, IX. Färberstraße 3.

Polizeimuseum, IX. Elisabethpromenade 5. Dienstag und Freitag von 11–12 Uhr gegen Anmeldung beim Präsidium.

Postmuseum, II. Prater, Sibirienladen der Rotunde. Vom Mai bis September Mittwoch und Samstag von 10 bis 5 Uhr, sonst geschlossen.

Schädel-Sammlung, anthropologische, des Prof. H. v. Wieding, Schöffelortstadt im Waisenhaus.

Schulmuseum, österr., VI. Hahngasse 19. Täglich von 10–2 Uhr Mittwoch u. Samstag auch von 2–5 Uhr.

Technologisches Museum der technischen Hochschule, IV. Karlsplatz 13. An Wochentagen, außer den akademischen Ferien, von 9–11 Uhr und 4–8 Uhr gegen Anmeldung beim Vorstand.

Universitätsmuseum für menschliche und vergleichende Anatomie, IX. Währingerstraße 11.

Zoologisches Universitäts-Institut, IX. Währingerstraße 11.

VI. Sonstige Sehenswürdigkeiten.

Blinden-Erziehungsinstitut, II. Mittelböckstraße 5. Anmelde b. d. Direkt.

Feuerwehr-Museum, I. Hof 10, vormittags an allen Wochentagen gegen Anmeldung.

Hofburg, I. I. Hofburgplatz. Die Wohnabteilungen können nur in Abwesenheit des Hofes besichtigt werden. Anmeldung bei der Burghauptmannschaft u. Karten um 60 h.

Hof- und Staatsbruderei, III. Rennweg 16. Freitag von 10–12 Uhr. Anmeldung bei der Direktion.

Hoftheater, Besichtigung d. Innenräume täglich von 9–5 Uhr gegen Erlag von 60 h à Person.

Irren-Heil- und Pflegeanstalt am Steinhof, X. II. Anmeldung b. d. Direktion.

Kaiserliche Kunstl. Feuerwerk bei d. P. P. K. Kasuzinern. Von Oftern bis Allerheiligen an Wochentagen von 9–12 Uhr, sonst v. 10–12 Uhr gegen Anmeldung b. P. Erntmeister.

Katzenband von St. Stefan. (Nur für Gesellschaften v. mind. 8 Personen, wobei je 2 K per Person zu erlegen haben. Anmeldung in der Dombaukanzlei).

Menagerie in Schönbrunn. XIII. Freier Eintritt. Um aber Zugang in die Innenräume zu haben, sind Karten à 40 h erforderlich.

Palmenhaus in Schönbrunn. XIII. Sonn- u. Feiertage 1 K, Montag, Dienstag u. Donnerstag 40 h Mittwoch und Samstag freier Eintritt. Vom 20. März bis 30. September von 2–5 Uhr, vom 1. Oktober bis 19. März von 1–4 Uhr; an Sonn- und Feiertagen stets von 9–12 Uhr.

Sonstige Sehenswürdigkeiten.

- Rudolfinerhaus, Heilanstalt und Pflanzenschule, XIX. Billrothstraße 78. Jeden Sonntag von 10–12 Uhr, 50 h Eintritt.
- Stefansturm. Nur an Wochentagen zu besichtigen und zwar von 8–5 Uhr gegen Zahlung von 80 k. Anmeldung beim Kirchenmeisteramt.
- Sternwarte L. T., VIII. Türkenschanzstraße. Von 9–11 Uhr. Soll der Besuch in den nächtlichen Beobachtungstunden fallen, ist am Vortag unter Anschluß der Retourmarke und Angabe der Besucherzahl anzufragen.
- Taubstummen-Institut, Iosf. IV. Favoritenstraße 13. Jeden Samstag von 10–12 Uhr. Von Juli bis Septemb. geschlossen.
- Tierarznei-Institut (mit einschlägigen Sammlungen). III. Unt. Wähng. 7. Meldung beim Hauskommando.
- Wasserturm und Reservoir X. Kriegerstraße. Prächtigster Aussichtspunkt. Karten für höchstens 5 Personen unentgeltlich im Wagstraßen-Depot.
- Zentralanstalt für Meteorologie und Erdynamik. XIX. Hohe Warte 38. Täglich mit Ausnahme von Sonn- u. Feiertagen von 9–12 Uhr gegen

Öffentl. Gärten u. Parkanlagen.

- In d n Vortagen an die Direktion zu richtende Anfragen.
- I. Bez.: Hofgarten. Auf. Burgplatz (nur gegen Anmeldung d. Hofgärtner; — botanisch Garten der Gartenbau-Gesellschaft, Parkring 12 oder Weidburgg.; — Rathauspark, vor d. neuen Rathaus; — Volksgarten, am äuß. Burgplatz; — Stadtpark, Parkring; — am Schillerplatz.
- II. Bez.: Augarten, Ob. Augartenstraße 3; — Prater.
- III. Bez.: Arenbergpark. III. Landstraße Hauptstr. 98 u. von der Boerhavog. aus; — Belvedere Rennweg 6 u. Zeugasse 3; — Fürstlich Schwarzenberg'scher Garten, Hengasse 1 und vom Rennweg aus; — Botanischer Universitätsgarten, Rennweg 14; Garten f. Herr. Pflanzenkunde, Rennweg 6 (Anmeldung erforderlich); — Maria Theresiapark, vor d. Arsenal und vom Landstraßer Gürtel aus.
- IV. Bez.: Kesselpark, Karlsplatz, vor der techn. Hochschule; — Drahtpark, zwischen Blechturm- u. Seisgasse.
- V. Bez.: Anlagen am Bacher- und Eisenbiederplatz.
- VI. Bez.: Gezierhagenpark, Gumpendorferstr. 56 u. Windmühlg.
- VIII. Bez.: Schönbornpark, Florianigasse 24.
- IX. Bez.: Blechtenheingarten, Fürstengasse 1; — Anlagen auf der Elisabeth-Promenade n. vor der Botrothstraße.
- X. Bez.: Anlagen a. Arthaberpl. usw.
- XI. Bez.: Simmeringer-Park.
- XII. Bez.: Beim ehem. Theresienbad; — Steinbäuerpark.
- XIII. Bez.: Schönbrunner Vorpark u. Schönbrunner Schlosspark; — Mazingpark, von der Mazingstraße aus; — Kastelpark bei der Hochlagengasse.
- XIV. Bez.: Anlagen an der Gürtelstr.
- XV. Bez.: Fortsetzung der Anlagen und am Urban Vorplatz und vor dem Westbahnhof.
- XVI. Bez.: Auf allen Plätzen, Anlagen, Galitzinberg.
- XVII. Bez.: Bezzlpark bei der Jägerstraße und k. k. Schwarzenberg'scher Park in Neuwaldegg.

Öffentl. Gärten u. Parkanlagen.

- XVIII. Bez.: Türkenschanzpark bei der Sternwarte. — Zentralschulgarten, Neustift am Wald.
- XIX. Bez.: Wertheimreinpark, zwischen Döblinger Hauptstraße u. Hohe Warte; — Freiherl. Rothschild'schen Garten mit Gewächshäusern, von der Gewehgasse aus (Entrée von 1 K für wohltätige Zwecke.)

Öffentl. Monumente u. Brunnen.

- I. Bez.: Kaiser Franz I. am Inneren Burgplatz; — Kaiser Joseph II. am Josephsplatz; — Kaiserin Elisabeth im Volksgarten; — Erzherzog Karl u. Prinz Eugen auf dem äußeren Burgplatz; — Kaiserin Maria Theresia am Maria Theresienplatz; — auf diesem gegen das Hofballgebäude zwei Pferdebrunnen; — Grillporner, im Volksgarten, dort auch Tritonbrunnen; — Statuenhäufchen in der Rotunde zum Michaelerplatz, gegen diesen die Brunnen „die Nacht zu Baner“ u. „zur See“; — Erzherzog Albrecht, auf der Rampe der Augustinerkloster, darunter am Albrechtsplatz der Alt rechtsbrunnen u. und davor hinter dem Opernhaus das Mozart-Denkmal; — am Neuen Markt der Donnerbrunnen; — am Graben die Dreifaltigkeitssäule, 2 Nebenbrunnen; — an der Peterskirche „Karl der Große“ begründet das Christentum in Oesterreich; — am Hof Rotherthor Denkmal u. Mariensäule; — am hohen Markt Brunnen mit Ermählung Mariens; — am Jagd Gut-berg-Kanal; — in der Vorhalle unter dem Hochturm von St. Stefan das Befreiungs-Denkmal für 1683, im südlichen Seitendach Grabdenkmal Kaiser Friedrich III.; — auf der Freilung Anriabrunnen und an der Schottenkirche Herzog Heinrich als Wirtgott gründet das Schottenkloster; — im Hof Denkmal des Stifter; — im früheren Palais Montenuovo e traugasse 1, St. Georg der Drachentöchter als Brunnenfigur; — im Banbazar, Herrng. 11, Brunnenfigur Donaukize; — am rückwärtigen Ausgang des Stadthaltereigebäudes gegen d. Minoritenplatz, Standbilder d. Staatsmänner Ebl. d. Pollheim und Graf Bergen; — im Hof des Hauses Schottengring 15, Büste des National-Donomen Raffessen; — im Stiegenhause von Nr. 4 Raubsteinergasse, Mozartbüste; — Brunnen „Perseus befreit die Andromeda“ im Hof des alten Rathauses, Wdhungstr. 8; — Deutschemeister-Denkmal am Deutschemeisterpl.; — Universität am Franzensring auf d. Hauptstiege Monument d. Kaisers Franz Josef I.; — im großen Hof Kalkstabenbrunnen, in den umgebenden Araben Solivdentmale berühmter Gelehrter und Lehrer der Hochschule; — gegenüber an d. Mündung der Schreyvogelgasse Denkmal des Bürgermeisters Liebenberg; — in der Zufahrtsstraße zum Rathaus d. Statuen: Herzog Heinrich II. Isomirgott, Herzog Leopold VI. der Oesterreich, Herzog Rudolf IV.

- der Stifter, Niklas Graf Salm, Rüdiger Graf Starbemburg, Bischof Graf Kolonitsch, J. B. Fischer v. Erlach und Josef v. Sonnenfels; — im Rathauspark Strauß-Panner-Denkmal, auf der Festtage I. Bronze-relief des Kinder-Festtages im Jahre 1898; — an der Rückseite des Rathauses gegen d. Landesgerichtsstr. Standbild v. Fried. v. Schmidt; — v. d. Parlamentspalast Fallos A bene-Brunnen, auf der Rampe Standbilder v. Polubius, Xenophon, Eudhibidus u. Herodot, v. Titus Livius, Julius Caesar, Tacitus u. Salust, auf d. Pfeilern d. Rampe Hofesbrunnen, im Portikus Hanfenbüste; — in den Anlagen a. Schmerlingpl. Anengruber-Denkmal; — am Justizpalast Austria, in der Zentralschule Justitia, im Festsaal Büsten d. Kaiserpaars Franz Josef und Elisabeth; — an d. Rückseite d. Kunststor. Musiums gegen die Babenber.straße das Schwind-Denkmal; — an der Wdhung d. Albrechtsstraße i. d. Opernring Goethe-Monument, gegenüber am Schillerplatz d. Schiller-Denkmal, in den Eden d. Anlagen Hermin von Anastasius Grün u. Nikolaus Lenau, an d. Treppe zur Akademie der bildenden Künste Rentaura m. Genien; — i. d. Friedrichstr. b. G. Bühn. d. Sezession, Marc Aurel auf d. Triumphwagen; — v. d. Hoopernhaus künstlerische Gedenklager „Don Juan“ u. Jung- Siegfried mit dem Baldoigelein, unter den Bogen der Boggia und an den beiderseitigen Brunnen Alexander von Ross, Lanz und herdrumatischen Empfindungen; — in der Akademiestraße vor der Handels Akademie Statue von Christ. Columbus u. Adam Smith; — am Schwarzenbergplatz Denkmal des Marschalls Fürst Schwarzenberg; — an der Ecke der Johannesgasse und des Parkrings Canonsstatue; — am Künstlerhaus in der Rothringstraße Statuen u. Büsten großer Maler und Bildhauer, am Gebäude des Musikvereines Standbilder von Musikern; — in der Rothringstraße in den Anlagen gegen Schwarzenbergplatz Donner-Denkmal, Seilerstraße 26, Denkmal am Fel. Klemens Maria Hofbauer; am Beethovenplatz das Beethoven-Denkmal; — im Stadtpark Schubert-Denkmal, Makart-Denkmal Amerling Büste, Helina Büste, Brudner Büste Schindler-Denkmal, Büste des Malers Remh von Haanen, Gruppe „die Geburt der Quella“ u. Brunnenfigur „Donauweibchen“; — beim Musikum für Kunst und Industrie am Stabentung Minorbrunnen.
- II. Bez.: Tegetthoff-Denkmal am Praterstern; — St. Leopoldshandbild in der Großen Pfarrgasse; — Marienstatue auf der Marienbrücke.
- III. Bez.: Hochstrahlbrunnen vor dem Schwarzenberg-Palais; — Dreifaltigkeitssäule in der Maderlystraße; — Mandbüste am Gebäude der Freiwilligen Rettungsgesellschaft Maderlystr. 1; — Karl Brunn ausbrunnen am gleichnamigen Platz; — Kinderstatuen „Die zwölf Monate“ u.

Öffentl. Monumente u. Brunnen.

- andere Standbilder im Belvederegarten; — Obelisk im Maria Josepha Park.
- IV. Bez.: Ressel-Denkmal u. Brahms-Denkmal in den Anlagen von der technischen Hochschule, an deren Front die Büsten berühmter Techniker und Künstler; — vor der evangelischen Schule Tilgnerbrunnen über dem Portal Evangelistenstatuen; — Rainerbrunnen am Rainerplatz; — Schugengelbrunnen vor der Paulanerkirche; — Enaelbrunnen in der Hauptstr., Mündung der Schanzenberggasse; — Mozartbrunnen am Mozartplatz; — im Karolinenhof Biederer Krankenhauses Denkmal des Kaiser Franz Josef; — Kolschitzky-Standbild am Hause Nr. 56 der Favoritenstraße.
- V. Bezirk: Bindobonabrunnen am Siebenbrunnenplatz; — Margarethenbrunnen am Margarethenplatz.
- VI. Bez.: „Gänsemädchen“, am Beginn der Mariahilferstraße; — Hand-Denkmal vor d. Mariahilferkirche; — Raimundbüste am Raimundtheater.
- VII. Bez.: Raimund-Denkmal vor dem Deutschen Volkstheater; — Augustinbrunnen, Neustiftg. 92; — Urban Horiz-Büste am gleichnamigen Platz; — Denkmal zur Erinnerung an das Infanterieregiment Nr. 49, Freiherr von Schö am Neubaugürtel; — Grube zum Gedächtnis der Eröffnung d. Gürtelanlagen, Neubaugürtel, Ecke d. Mariahilferstr.
- VIII. Bez.: Dreifaltigkeitssäule vor der Mariastiftkirche; — Albertbrunnen am Albertplatz; — Hygiea-Brunnen an der Abzweigung der Eobadgasse von der Alserstraße.
- IX. Bez.: In den Höfen des allgemeinen Krankenhauses, Alserstraße 4, Denkmal des Stifteres Kaiser Josef II., der Mediziner Schub, Türk u. Herrn Müller; — Mariensäule vor d. Servitenkirche; — Rossauer- od. „Schifferbrunnen“ in den Anlagen der Elisabethpromen.; — Semmelweis-Denkmal zwisch. d. Frauen-

klinden in der Spitalgasse; — Prälatensäule a. Lichtenwerberplatz; — Hygieabrunnen im Garten des Josefinsums; — Standbild des Kaiser Franz Josef im Vestibule des Franz Josef-Palastes; — Nebentabernakel im chemischen Laboratorium, Währingerstraße 10.

- X. Bez.: „Synerin am Kreuz“, Triesterstraße; — Arthaberdenkmal am gleichnamigen Platz.
- XII. Bez.: Kaiser Franz Josef-Denkmal, Hütteldorferstraße vor der Kadettenschule; — Kaiser Franz Josef-Büste, Lainz, vor dem Versorgungsheim, im Garten der Anstalt ein Denkmal des Bürgermeisters Dr. Lueger; — Hügelbüste in den Hiesinger Cottage-Anlagen; — Standbild des Kaisers Maximilian von Mexiko vor der Hiesinger Kirche; — Neptunbrunnen, d. „schöne Brunnen“, der Obelisk und der sonstige Sulpturenschmuck im Schönbrunner Park; im anstößenden botan. Garten Büste des Kaisers Franz I. (Gemalt Maria Theresens) u. Modell d. Reiterstatue Josef II.
- XV. Bez.: Standbild der Kaiserin Elisabeth im Vestibule des Westbahnhofes; — Mariensäule am Henriettenplatz.
- XVI. Bez.: Aufriobrunnen an der Kreuzung der Neulerchenfelderstraße u. Brunnengasse; — Denkmal für Kaiser Josef II. am Hofstr.; — Mariensäule am Johann Nep. Bergerplatz; — „Bindobona“ v. d. Jubiläumskinderhospital am Flößersteig.
- XVII. Bez.: Denkmäler für Bürgermeister Dr. Lueger im Volkspark; — Sulpturen im Park v. Neuwaldegg (Marsbrunnen, „der sterbende Krieger“).
- XVIII. Bez.: Karl Ludwig-Brunnen a. Karl Ludwig-Platz; — Kaiserin Elisabeth-Denkmal, Gensgasse 115—117; — Kriegsmühen-Denkmal im Türkenschanzpark.
- XIX. Bez.: Körner-Denktafel a. Haus Döbblingstr. 88; — Wessely- und Widlik-Denkmal a. Pinóplatz vor d. Hochschule für Bodenkultur; — Beetobonabüste, Heiligenstadt, Beetobonaruhe u. Beetobon-Denkmal im

Heiligenstädter Park; — Kaiserin Elisabeth-Denkmal am Kahlenberg.

- XXI. Bez.: Bömen-Denkmal an die Schlacht bei Utern in den Anlagen vor der Kirche; — Krieger Denkmal in Utern; — Artilleristenband-Denkmal auf d. Schachtel von Utern; — O'Vien-Denkmal in der Schwarzladenau bei Utern. — St. Leopoldstatue, Leopoldbau, vor dem Hause Nr. 40.

Sparklassen.

- Postsparkassenamt, I. Biberstraße 13, siehe S. 113.
- Erste österr. Sparkasse I. Graben 21, gegründet 1819. Oberkurator: Alois Fab. v. General-Sekr.: Alexander v. v. Raug, JDr.
- Central-Sparkasse der Stadt Wien, I. Wipplingerstraße 8. Vorsteher: Bürgermeister Dr. Josef Neumayer. Direktor: Heinrich E. Brand. — Zweigstellen: II. Karmeliterpl. 9; III. Landstraße Hauptstraße 66; IV. Schaffergasse 8; X. Ragenburgerstraße 47; XVI. Richard Wagnerplatz 19; XX. Brigittaplatz 10. Eröffnet 1907.
- Wiener Kommunalsparkassen: In Bez. Döbling, XIX. Gatterburggasse 14 (seit 1881); im Bez. Hernals, XVII. Bögerstr. 59 (seit 1890); im Bezirk Rudolfsheim, XV. Kilmannstraße 44 (seit 1881); im Bez. Währing, XVIII. Währingerstraße 109—111 (seit 1884); im Bez. Floridsdorf, XXI. (seit 1881).
- Sparkasse Neue Wiener (gegr. 1872 v. m. Wiener Bankverein) I. Einfallstraße 8. Präsid. des Ausschusses: unbesetzt. Direktion: Max Frh. von Mahr.

- Sudentenheim d. Wiener Unterverst. XI. Porzellangasse 30 und VIII. Roter Hof 16.
- der Hochschule f. Bodenkultur, XVIII. Hochschulestraße.
- „Josefinsum“ f. unbemittelte Studierende der techn. Hochschule, IV. Magerhofgasse 3 (Postamt v. Rudolfsstadt).

Lattersal, neuer Wiener.


- II. Gürtelstr. 19 a (W. Schlesinger u. Cie.).
- englischer, IX. Pramerg. 10 (Witold Wismann).
- erster russischer, II. Magerg. 6.

Theater, Konzertsäle und andere Unterhaltungslokale.

Theater.

K. k. Hofburg-Theater.

I. Franzensring. — Unter der Direktion: Dr. Alfred Freih. v. Berger. Fassungsraum 1532 Personen.



Eintrittspreise.


	Gewöhnl. Preise.	Kronen
Loge	Parterre od. I. Galerie	50.—
	II. Galerie	35.—
	III. Galerie	25.—
Logenstz	Part. od. I. Gal.	12.—
	II. Galerie	10.—
	III. Galerie	8.—
Parquetstz	1. Reihe	13.—
	2.—5. Reihe	10.—
	6.—10. Reihe	9.—
	11.—15. Reihe	8.—

	Gewöhnl. Preise.	Kronen
Parterrestz	1. Reihe	8.—
	2.—5. Reihe	7.—
Stz III. Gal.	1. Reihe	6.50
	2. bis 4. Reihe	4.—
Stz IV. Gal.	5 und 6. Reihe	2.50
	1. Reihe, Mitte	4.50
	1. Reihe, Seite	3.—
	2.—7. Reihe	2.50
	8.—10. Reihe	2.—

Eintritt { Gewöhnl. Preise, Kronen
 Stehparterre (nur Herren) 2.—
 III. Galerie (gestattet.) 1.20
 IV. Galerie (Stehplatz) 1.—
 Die Aufbewahrungsgelder für ein Garderobestück beträgt im Parterre wie auf den Galerien K 0 20
 Die Abendkasse befindet sich wie bisher im Vestibule des k. k. Hofburg-Theaters und wird spätestens eine halbe Stunde vor Beginn der Vorstellung geöffnet.

K. I. priv. Carl-Theater.

II. Praterstraße 31. — Direktion: S. Eibenschütz.
Fassungsraum 1113 Personen.



Eintrittspreise vom September 1911 ab:


	Abend- Vorst.			Vormer- Gebühr			Nachm- Vorst.		
	Kronen								
Loge	Parterre	32.80	2.	16.50					
	I. Rang	28.	2.—	14.—					
	II. Rang	18.—	1.—	7.50					
	III. Rang	12.—	1.—	4.—					
Fremdenlogesitz	1. Reihe	12.—	1.—	6.—					
	2. Reihe	7.—	1.—	4.—					
Bogenstz	1. Reihe	8.—	1.—	5.—					
	2.—3. Reihe	5.—	1.—	4.—					
Orchestersitz	1.—2. Reihe	8.50	1.—	5.—					
	3.—4. Reihe	7.50	1.—	4.50					
	5.—6. Reihe	7.—	1.—	4.—					
Parterresitz	1., 2. Reihe	6.50	1.—	3.50					
	3. bis 5. Reihe								
	6. " 9. " "								
	10. " 14. " "								
	15. " 17. " "								
Balkonsitz		5.50	1.—	3.50					
Sitz	I. Rang, 1. Reihe	4.50	—50	2.80					
	I. Rang, 2.—5. Reihe	3.50	—50	2.20					
	II. Rang, 1. Reihe	3.50	—50	2.20					
	II. Rang, 2.—6. Reihe	2.40	—50	1.80					
	III. Rang, 1. Reihe	2.40		1.80					
	III. Rang, 2. u. 3. Reihe	1.60		1.30					
	III. Rang, 4.—6. Reihe	1.30		—90					

Zu jeder im Spielplan angekündigten Vorstellung werden Karten für Logen und Sitze auch mehrere Tage vorher in den Kassensokalen: I. Rotenturmstraße 16 (Bazar) (Telephon 12680) und an der Logekasse (Theatergebäude) (Telephon 15495) von 9 bis 5 Uhr gegen Entrichtung der Vormerkgebühr abgegeben.

Zu den Nachmittags-Vorstellungen wird keine Vormerkgebühr eingehoben.

Volkoper. — Kaiserjubiläums-Stadttheater

IX. Währingerstraße 78. — Direktion: Rainer Simons. — Eigentum der Stadt Wien.
Fassungerraum 1819 Personen.



Eintrittspreise


(inklusive Garderobegebühr).

	Abend- Vorst.	Nachm.- Vorst.		Abend- Vorst.	Nachm.- Vorst.	
	Kronen			Kronen		
Logen { Parterre } für 5 Personen	26.—	12.—	Balkonsitz I. Rang { 1. Reihe . . .	4.—	2.50	
	26.—	12.—		3.50	2.30	
	22.—	10.—	Sitz I. Rang { 1.-3. Reihe . . .	3.—	2.—	
Orchester-Fauteuil	18.—	8.—		2.40	1.40	
Parterresitze { 1.-5. Reihe	5.—	2.50	Balkonsitz II. Rang { 1. Reihe . . .	2.70	1.80	
	4.—	2.30		2.—	1.40	
Parterresitz { 1. Reihe	3.50	2.30	Sitz II. Rang { 1.-3. Reihe . . .	1.60	1.20	
	2.—	2.—		4.-6 Reihe . . .	-.95	-.75
Parterresitz { 2.-8. Reihe	2.40	1.40		7.-12. Reihe . . .	-.75	-.55
	1.80	1.—				

Karten sind an der Tageskasse im Theatergebäude (Telephon 13247) und I. Rotenturmstraße 16 (Bazar) von 9 bis 1, u. 2 bis 5 Uhr zu haben. Zu den im Spielplan angekündigten Vorstellungen können Karten ohne Vormerkgebühr gelöst werden.

Deutsches Volkstheater.

VII. Neuhofgasse 1. — Direktion: Adolf Weisse.
Fassungsvermögen 1883 Personen.



Eintrittspreise in der Saison 1911—1912:

	Abend- Vorft.			Vorm. ab.			Nachm. Vorft.		
	Kronen								
Orchesterloge	45.—	5.—	35.—						
Balkonloge	40.—	4.—	25.—						
Große	35.—	4.—	21.—						
Kleine	30.—	4.—	17.—						
Große Loge	25.—	4.—	15.—						
Kleine	19.—	3.—	13.—						
Cercle-Sitz	15.—	2.—	11.—						
Orchesterst.	10.—	1.—	6.20						
Orchesterst.	8.—	1.—	5.50						
Partettst.	5.60	1.—	3.60						
Partettst.	4.40	—	2.90						
Partettst.	3.50	—	2.30						
Partettst.	2.30	—	1.90						
Balkonst. 1. Reihe	5.60	1.—	3.30						
Balkonst. 2. Reihe	3.60	—	2.50						
Balkonst. 3. Reihe	3.30	—	2.30						
Balkonst. 4.—5. Reihe	2.80	—	2.30						
Balkonst. 6.—8. Reihe	2.30	—	2.10						
Balkonst. 9.—12. Reihe	1.60	—	1.50						
Balkonst. 1. Reihe	3.50	—	2.90						
Balkonst. 2.—3. Reihe	2.30	—	1.90						
Balkonst. 4.—7. Reihe	1.90	—	1.50						
Balkonst. 8.—10. Reihe	1.20	—	1.—						
Orchester-Bogenst.	12.—	—	7.50						
Balkon-Bogenst.	10.—	—	5.50						
1. Rang-Bogenst.	9.—	—	4.50						
2. Rang-Bogenst.	4.80	—	3.50						


Die Formerkgebühr wird nur für Tags vorher gelieferte Karten eingehoben. Für die Nachmittagsvorstellungen und die vollständigen Montagsvorstellungen, die zu Nachmittagspreisen gegeben werden, wird keine Formerkgebühr eingehoben.

Die Tageskasse im Theatergebäude (Telephon 3008) ist von 9—5 Uhr, für die ermäßigten Vorstellungen von 9—1 Uhr und von 3—5 Uhr geöffnet.

Im Falle der Abänderung einer angekündigten Vorstellung kann der für die Karte entrichtete Betrag an der Theaterkasse — jedoch spätestens bis 1/7 Uhr abends — rückverlangt werden.

Raimund-Theater.

VI. Wallgasse 18-20. Telephon: 7466. Direktion: Wilhelm Karzag.
 Spielplan: Oper, Operette, Singspiel, Schauspiel, Volksstück, Posse, Schwank.
 Fassungsraum: 1541 Personen.




Eintrittspreise inklusive Pensionsfond.

	Abend-Vorst.			Nachm.-Vorst.			Abend-Vorstell.			Nachm.-Vorstell.		
	Opern- preise	Schauspiel- preise	Vor- kauf- gebüh-	Opern- preise	Schauspiel- preise		Opern- preise	Schauspiel- preise	Opern- preise	Schauspiel- preise		
Kronen												
Proszeniumloge	32.80	30.80	2.-	16.80	15.80		Parterre 1.-4. Reihe	2.80	2.10	1.80	1.60	
I. Rang Loge	27.80	25.80	2.-	14.80	12.80		5-8. "	2.30	1.80	1.60	1.50	
II. Rang Loge	12.80	12.80	2.-	8.80	6.80		Balton-Fautons I. Rang	5.-	4.-	3.20	2.80	
Cercle etc.	8.90	7.90	1.-	4.80	3.80		1.-2. Reihe	3.50	3.-	2.80	2.40	
Orchester-Fautons	1.-2. Reihe	7.80	6.30	1.-	3.80	3.30	3-4. "	3.-	2.60	2.20	2.-	
	3-4. "	6.80	5.80	1.-	3.30	3.-	5-6. "	2.80	2.40	2.-	1.80	
	5. "	6.3	5.30	1.-	3.10	2.80	7-8. "	2.60	2.20	1.80	1.60	
Parterre-Fautons	1.-2. Reihe	5.80	4.80	1.-	2.90	2.60	9-10. "	2.20	1.80	1.40	1.20	
	3-4. "	5.3	4.30	1.-	2.70	2.40	11-13. "	2.20	1.80	1.40	1.20	
	5-6. "	4.80	3.80	1.-	2.5	2.30	1. Reihe	3.50	2.50	1.80	1.60	
Parterre I.	1.-2. Reihe	4.30	3.30	1.-	2.40	2.20	2.-3. Reihe	2.-	1.60	1.40	1.40	
	3-4. "	3.80	2.80	1.-	2.20	2.-	4-5. "	1.70	1.40	1.40	1.20	
	5-6. "	3.80	2.30	1.-	2.-	1.80	6-8. "	1.50	1.20	1.20	1.-	
							9-12. "	1.30	1.-	-90	-70	
							Stehplatz	-80	-60	-70	-50	

Theaterplakate werden zum Preise von 40 und 20 Heller ausgeliehen. Die Sitze für den II. Rang sind nur an der Kassa im Theatergebäude erhältlich. In jeder im Spielplan angeführten Vorstellung werden Karten vom Montag der betreffenden Woche an abgegeben. Die Tageskassen im Passer I. Rotenturmstraße 16 (Z. 16604) sowie im Theatergebäude, VI. Wallgasse 18-20 (Z. 8520), sind von 9-1 Uhr und von 2-5 Uhr nachmittags geöffnet. Vorverkaufsgeld für Logen K 2.-, für Parterre K 1.-. Für Sitze im Parterre I. und II. Rang, sowie Nachmittagsvorstellungen wird keine Vorverkaufsgeld eingehoben. In allen Bezirken sind Karten-Verkaufsstellen errichtet.

K. k. priv. Theater an der Wien. VI. Magdatenenstr. 8. — Dir.: Wilh. Karczag Fassungsraum 1336 Persf.



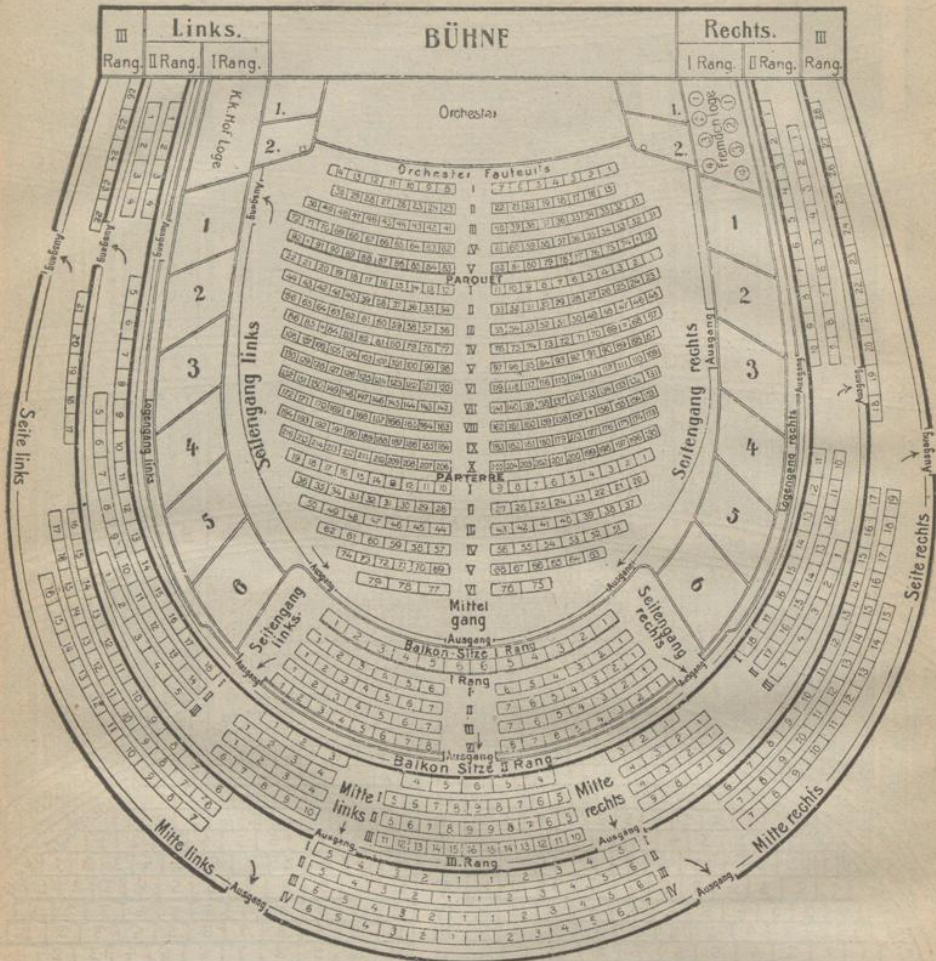
Eintrittspreise (incl. Theaterzettel) vom Oktober 1911 ab:

	Abend- Vorstell.			Sonnen				Abend- Vorstell.			Sonnen		
	Vorber- taufgeb.	Nachm- taufgeb.	Vorstell.	Vorber- taufgeb.	Nachm- taufgeb.	Vorstell.		Vorber- taufgeb.	Nachm- taufgeb.	Vorstell.	Vorber- taufgeb.	Nachm- taufgeb.	Vorstell.
Parterre-Loge	36.-	2.-	18.-	Varlettsitze, 10. Reihe . . .	5.40	1.-	3.40						
Balcon-Loge	32.50	2.-	17.-	" 11. "	5.20	1.-	3.30						
Parterre-Logensitze	12.-	—	7.-	" 12. "	5.00	1.-	3.20						
Balcon-Logensitze	11.-	—	6.-	" 13. "	4.80	1.-	3.10						
Orchestrafische 1. Reihe	10.-	1.-	6.-	" 14. "	4.40	1.-	3.-						
Orchestrafische, 1. Reihe	9.-	1.-	5.80	Parterresitze, 1. Reihe	4.20	—	2.80						
" 2. "	8.70	1.-	5.60	" 2. "	3.60	—	2.80						
" 3. "	8.10	1.-	5.20	" 3. "	3.60	—	2.60						
" 4. "	7.50	1.-	4.90	" 4. "	3.20	—	2.40						
" 5. "	7.20	1.-	4.70	Balkonsitze	6.-	1.-	3.60						
Varlettsitze, 1. Reihe	6.80	1.-	4.60	" I. Gal., 2. Reihe	4.80	—	3.00						
" 2. "	6.60	1.-	4.40	" I. " 3. u. 4. R.	4.20	—	2.90						
" 3. "	6.40	1.-	4.30	" I. " 5. u. 6. "	3.40	—	2.60						
" 4. "	6.20	1.-	4.20	Fauteuils II Col. 1. Reihe	3.70	—	2.60						
" 5. "	6.-	1.-	4.-	" II. " 2. u. 3. R.	2.90	—	2.20						
" 6. "	5.80	1.-	3.80	" II. " 4 u. 5. "	2.60	—	2.-						
" 7. "	5.70	1.-	3.70	" III. " 1. Reihe	2.90	—	2.-						
" 8. "	5.60	1.-	3.60	" III. " 2-5 R.	2.10	—	1.70						
" 9. "	5.50	1.-	3.50										

Die Tageskassen: I. Rotenturmstraße 16 (Telephon 13120) und im Theatergebäude (Telephon 5245) sind von 9 Uhr früh bis 5 Uhr nachmittags ununterbrochen geöffnet.

K. I. priv. Theater in der Josefstadt.


VIII. Josefstädterstraße 26a. — Direktion: Josef Sarno.
Fassungsraum 805 Personen.



Eintrittspreise in der Saison 1911—1912:

	Preise d. Abendvorstellungen		Preise der Nachmittagsvorst.	
	An Sonn- u. Feiertagen u. d. Gastspiel.	An Wochentagen	Ermäßigte Preise	üb. d. Hälfte ermäßigte Preise
Parterre Loge	K 32.—	K 30.—	K 20.—	K 12.—
I. Rang-Loge	26.—	24.—	16.—	14.—
Fremden Loge I	9.—	8.—	6.—	5.—
" II	5.—	5.—	3.40	3.—
Orchester-Parterre	7.—	6.—	4.—	3.—
Sitz im Parkett 1—6. Reihe	6.—	5.—	3.40	2.40
" 7—10. "	5.—	4.—		
Parterrest	4.—	3.—	2.—	1.60
Balkon I. Rang	5.80	5.—	3.10	3.—
Sperre I. Rang, 1. Reihe	3.80	3.—	2.40	2.40
I. Rang, die übrigen Reihen	3.—	2.40	1.60	1.60
Balkon II. Rang	3.—	2.60	1.90	1.60
Sperre II. Rang, 1. u. 2. Reihe	2.30	2.—	1.40	1.30
" II, " 3. Reihe	1.90	1.60	1.—	1.—
" III, " 1. u. 2. Reihe	1.60	1.40	.80	.80
" III, " 3. u. 4. Reihe	1.30	1.20	.60	.60

Zu jeder im Spielplane angekündigten Vorstellung werden Karten für Logen und Sitze an der Tageskasse, VIII. Platzengasse 44 und im Theatergebäude (Telephon 18875) von 9—5 Uhr ausgegeben. Das Stadtverkaufsbureau befindet sich I. Rotenturmstraße 16 im Bazar (Telephon 18470) und ist geöffnet von 9 Uhr früh bis 6 Uhr nachmittags.



Preise der Plätze:

	Abend-	Nachm.-	Schüler-
	Vorstellung		
Profeniumsloge im I. Rang	38.—	19.—	12.—
Loge im I. Rang	26.—	14.50	10.—
" II.	18.—	10.40	6.—
Profeniumslogenitz i. I. Rang	8.—	4.20	2.—
Logenitz im I. Rang	6.50	3.70	2.—
" II. Rang	4.50	2.60	1.50
Parterreitz 1. Reihe	8.—	4.30	2.80
" 2. "	7.60	4.10	2.70
" 3. "	7.20	3.90	2.60
" 4. "	7.—	3.70	2.50
" 5. "	6.80	3.50	2.40
" 6. "	6.60	3.30	2.30
" 7. "	6.40	3.10	2.20
" 8. "	6.20	3.—	2.10
" 9. "	6.—	2.90	2.—
" 10. "	5.80	2.80	1.90
" 11. "	5.60	2.70	1.80
" 12. "	5.30	2.60	1.70
" 13. "	5.—	2.50	1.60
" 14. "	4.70	2.40	1.50
" 15. "	4.40	2.30	1.40
" 16. "	4.—	2.10	1.30
" 17. "	3.60	1.80	1.20
" 18. "	3.20	1.60	1.10
Parterre 1. Reihe	2.80	1.50	1.—
" 2. "	2.50	1.40	—
" 3. "	2.20	1.30	—

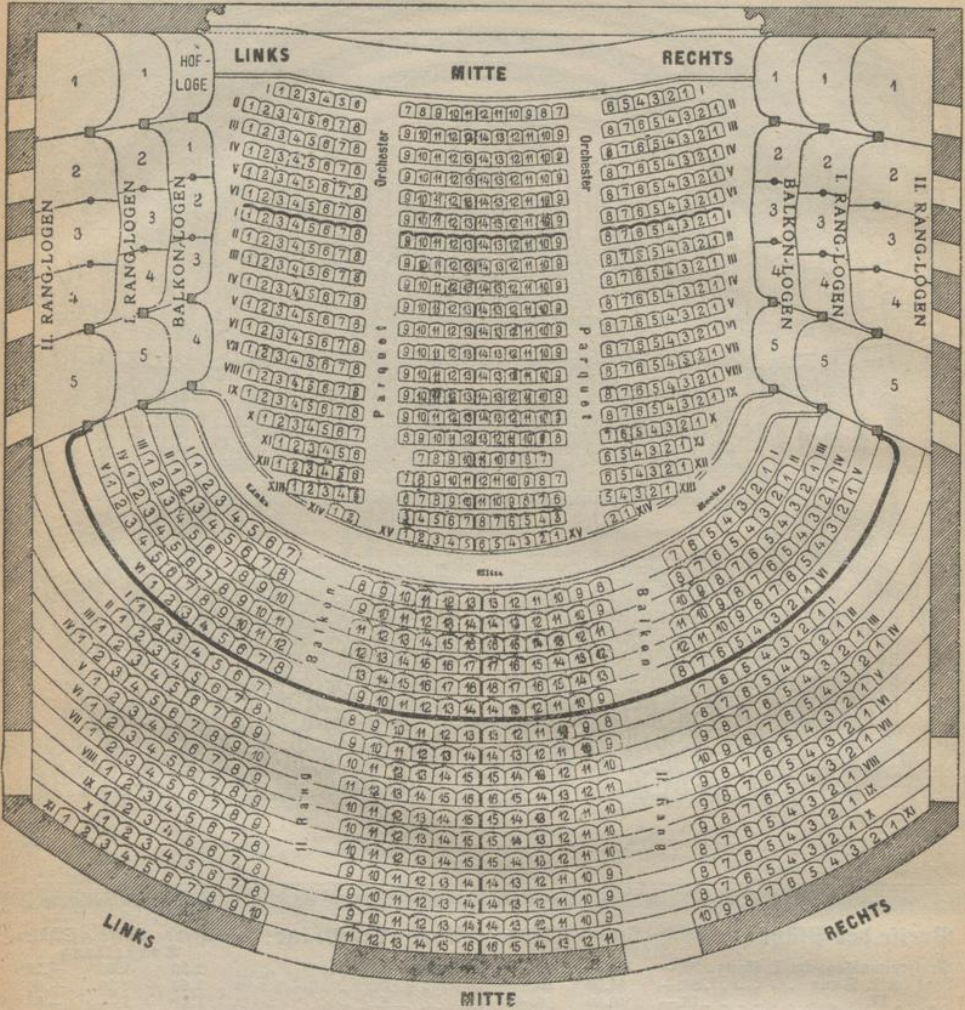
Preise der Plätze:

	Abend-	Nachm.-	Schüler-
	Vorstellung		
Parterre 4. Reihe	1.90	1.20	—
" 5. "	1.60	1.10	—
" 6. "	1.40	1.—	—
I. Rang:			
Balkonitz 1. Reihe	5.10	2.90	1.40
" 2. "	4.30	2.50	1.20
" 3. "	4.10	2.30	1.10
" 4. "	3.60	2.10	1.—
" 5. "	3.10	1.90	—
" 6. "	2.60	1.60	—
" 7. "	2.10	1.30	—
" 8. "	1.70	1.10	—
II. Rang:			
Balkonitz 1. Reihe	3.30	2.10	1.—
" 2. "	2.60	1.70	—
" 3. "	2.30	1.60	—
" 4. "	2.10	1.30	—
" 5. "	1.90	1.20	—
" 6. "	1.80	1.10	—
" 7. "	1.70	1.—	—
" 8. "	1.60	—	—
" 9. "	1.50	—	—
" 10. "	1.40	—	—
" 11. "	1.30	—	—
" 12. "	1.20	—	—
" 13. "	1.10	—	—
Stehplatz	—	—	—

Für alle im Revertoire angekündigten Vorstellungen beginnt der Vorverkauf Montag früh 9 Uhr an den Tageskassen im Theatergebäude (Telephon 3476) und im Bazar, Rotenturmstraße 16 (Telephon 19.161), geöffnet täglich von 9—5 Uhr. Vorverkauf ohne Formerkgebühr.

Johann Strauß-Theater.

IV. Favoritenstraße 8. — Direktion: Leopold Müller. Telephon Nr. 5021.
Fassungsraum 1192 Personen.



Preise der Plätze.


	Abend- / Nachm.		Vormerk- Gebühr.		Abend- / Nachm.		Vormerk- Gebühr.
	Vorstellungen	Kronen			Vorstellungen	Kronen	
Große Balkonloge	35.—	20.—	4.—	Orchesterstz 2. u. 3. Reihe	7.—	4.—	1.—
Kleine Balkonloge	30.—	15.—	3.—	" 4. bis 6. Reihe	6.—	4.—	1.—
Große Loge I. Rang	30.—	15.—	4.—	Parquetstz 1. bis 6. Reihe	5.—	3.—	1.—
Kleine Loge I. Rang	25.—	12.—	3.—	" 7. bis 10. Reihe	4.—	3.—	0.80
Sitz Balkonloge ober I. Rang- loge 1. Reihe	10.—	5.—	1.50	" 11. bis 14. Reihe	3.—	2.—	0.60
Sitz Balkonloge ober I. Rang- loge 2. Reihe	8.—	3.—	1.—	Balkonstz 1. Reihe	6.—	4.—	1.—
Große Loge II. Rang	20.—	10.—	2.—	" 2. bis 3. Reihe	4.50	3.—	0.60
Kleine Loge II. Rang	15.—	8.—	1.50	" 4. bis 6. Reihe	3.—	2.—	0.50
Logenstz II. Rang, 1. Reihe	6.—	3.—	1.—	Sitz II. Rang 1. Reihe	4.—	3.—	0.50
" " 2. Reihe	4.—	2.50	0.50	" " 2. u. 3. Reihe	5.—	2.—	0.40
Orchesterstz 1. Reihe	8.—	5.—	1.—	" " 4. u. 6. Reihe	2.50	1.50	0.30
				" " 7. b. 9. Reihe	2.—	1.50	0.20
				" " 10. u. 11. Reihe	1.50	1.—	0.10

Zu jeder im Spielplane angefügigten Vorstellung werden Karten für Logen und Sitze ab Sonntag für die kommende Woche I. Rotenturmstraße 16 (im Bazar) IV. Favoritenstraße 8 (im Theatergebäude), Telephon Nr. 5021, und in allen Theaterkarten-Bureaux von 9 Uhr vormittags bis 5 Uhr nachmittags abgegeben. — Obige Vormerkgebühren sind zu entrichten, wenn die Karten früher als am Tage der Vorstellung gelöst werden. Für Nachmittags-Vorstellungen wird keine Vormerkgebühr eingehoben.

Lustspiel-Theater im I. I. Prater.

Ausstellungstraße. Direktion: Josef Farn o.

Fassungsräum 765 Personen.



Eintrittspreise:

	Bei Gastspielen und Sonn- u. Feiertagen:		Abend Nachm.		Abend Nachm.		
			Kronen		Kronen		
Parterre-Loge	26.—	24.—	12.—	Balkonsitz I. Rang	4.80	4.—	2.—
I. Rang-Loge	22.—	20.—	12.—	Sperrsitz I. Rang, 1. Reihe	3.80	3.—	1.80
Fremden-Loge {	1. Reihe	8.—	7.—	5.—	I. Rang, übr. Reihen	3.—	2.50
Orchester-Fauteuils	6.—	5.—	3.—	Balkon II. Rang	2.40	2.—	1.50
Parterre-Fauteuils	5.—	4.—	2.40	Sperre-Sitz II. Rang, 1.—5. R.	1.80	1.50	1.80
Parterresitze	3.60	3.—	1.60	„ „ II. „ 5.—7. R.	1.40	1.20	1.—

Karten zu allen Vorstellungen sind ohne Vormerkgebühr zu haben: An der Tageskasse im Theatergebäude (Telephon 12.856) ab 9 Uhr vormittags; an der Tageskasse, I. Rotenturmstr. 16 (im Bazar) (Telephon 18.470).

Weiteres an den Verkaufsstellen:

Im I. Bezirk: Reisebureau „Courier“ (Ragel & Wortmann), Dperngasse 6 (Telephon 310).

Im I. Bezirk: Zentral-Kartenverkaufs-Bureau Albin Förstl, Bellariastraße 4 (Tel. 2143).

Neue Wiener Bühne.

IX. Wafagaffe 33 (früher Danzers Orpheum). Direktion: Adolf Steiner und Dr. Robert Wiene. Fassungsräum 800 Personen.

Preise der Plätze: (Garderobe und Programm inbegriffen)

Bogen.		An Wochentagen	an Sonntagen u. Feiert.	Cercle- und Orchesterloge.		An Wochentagen	an Sonntagen u. Feiert.
Ganze Mittelloge (5 Sige)	K 30.—	K 32.—	Cercle-Sitze 1.—2. Reihe	K 8.—	K 9.—
Mittel-Logensitze 1. Reihe	" 8.—	" 8.—	" " 3.—4. Reihe	" 7.—	" 7.50
" " 2. Reihe	" 6.50	" 6.50	Parcett.			
Jeder weitere Sitz	" 3.—	" 3.—	Parcett-Fantentil	" 5.—	" 5.50
Ganze Seitenloge (4 Plätze)	" 24.—	" 26.—	Parcett-Sitze 1.—3. Reihe	" 4.—	" 4.50
" " (3 Plätze)	" 18.—	" 20.—	" " 4.—6. Reihe	" 3.50	" 4.—
Jeder weitere Sitz	" 3.—	" 3.—	Parcett	" 3.—	" 3.50
Parcett-Logensitze	" 3.—	" 3.—	Ballon.			
Bogen-Entree in der Parcett-Loge	" 3.—	" 4.—	Balkonsitze 1. Reihe	" 3.—	" 3.50
Fremdenlogensitze 1. Reihe	" 8.—	" 9.—	" " 2.—6. Reihe	" 2.50	" 3.—
" " 2. Reihe	" 4.—	" 4.—	" " 7.—12. Reihe	" 1.50	" 1.50
Bogen-Entree in der Fremdenloge	" 3.—	" 4.—	Balkonsitze 10.—12. Reihe	" 1.—	" 1.—
Sitze in den Terrassenlogen 1. Reihe	" 4.50	" 5.—				
" " 2. Reihe	" 3.—	" 3.50				

Tageskasse Rotenturmstr. 16 (Bazar) von 9 Uhr vormittags bis 5 Uhr nachmittags Tel. 16802.

Intimes Theater.

II. Praterstraße 34. — Direktion: G. Richter-Roland. — Fassungsräum 335 Personen.

Sintrittspreise (inklusive Theaterzettel):

		Abendvorstellung	Nachmittagsvorstellung			Abendvorstellung	Nachmittagsvorstellung
Parterre-Loge	K 20.60	K 12.60	Parcettstz 1.—5. Reihe	K 3.60	K 2.0
Balkon-Loge	" 10.60	" 5.80	Parcettstz 1.—4. Reihe	" 2.80	" 1.80
Parterre-Logensitz	" 6.90	" 3.60	" " 5.—8. Reihe	" 1.80	" 1.10
Balkon-Logensitz	" 3.60	" 2.20	Balkonsitz, Mitte	" 2.90	" 1.20
Cerclestz	" 5.20	" 3.80	" " Seite	" 1.20	" —.80
Orchesterstz, 1. und 2. Reihe	" 4.30	" 2.80				

Direktion: Telephon 14.480; Tageskasse: Telephon 12.022. Abendkasse ab 1/2 Uhr. Karten besorgt Ulbin Hörsll, Telephon 15 009, I. B. Mariastraße 4.

Favoritner Volkstheater, X. Lagenburgerstraße 8—10.

Variétés-Etablissements.

Residenzbühne. Direktion: Jul. Strobl und Marie v. Nehlan, I. Fleischmarkt 1. Theater und Kabarettvorstellungen. Fassungsräum 516 Personen.

I. Rang Loge für 6 Personen	K 36.40	Balkonsitz 2. Reihe	5.10	Cerclestz 5.—7. Reihe	6.10
" " " " 4 " "	" 30.40	" " 3. " "	4.10	Parcettfantentil 1.—5. Reihe	5.10
" " " " 3 " "	" 24.40	" " 4. " "	3.10	" " 5.—10. Reihe	4.10
Fremdenlogensitz 1. Reihe	" 9.10	Cerclestz 1. Reihe	9.10	Parterrestz 1.—3. Reihe	3.10
" " 2. " "	" 6.10	" " 2. " "	8.10	" " 4. u. 5. Reihe	2.10
Balkonsitz 1. Reihe	" 6.10	" " 3.—4. " "	7.10			

Etablissement „Apollo“. VI. Gumpendorferstraße 63. — Eigentümer und Direktor: Ben Lieber.

Preise der Plätze:

	für d. Nachmittagsvorstellungen Kronen	an Wochentagen Kronen	an Samstagen Kronen	an Sonn- und Feiertagen Kronen
Logen I. Rang, 4 Personen	20.—	40.—	40.—	40.—
Jeder weitere Sitz	5.—	8.—	8.—	8.—
Loge II. Rang, 4 Personen	14.—	25.—	30.—	30.—
Jeder weitere Sitz	3.—	6.—	6.—	6.—
Orchesterfremdenlogensitz, 1. Reihe	5.—	10.—	12.—	12.—
" " 2. " "	3.—	7.—	8.—	8.—
Orchesterstisch, 1. u. 2. Reihe	4.—	1. Reihe 7.—	1. u. 2. Reihe 7.—	1. u. 2. Reihe 7.—
" " 3.—7. Reihe	3.—	2. u. 3. " 6.—	3. u. 4. " 6.—	3. u. 4. " 6.—
" " 8. u. 9. Reihe	2.50	4.—6. " 5.—	5.—7. " 5.—	5.—7. " 5.—
Orchesterstisch	—	7.—9. " 4.—	8. u. 9. " 4.—	8. u. 9. " 4.—
Parcettstisch	2.—	" " 3.—	" " 3.—	" " 3.—
Parcettstisch, S. 2.	—	" " 2.—	" " 2.—	" " 2.—
Parterrestisch	1.50	" " 1. Reihe 5.—	" " 1. Reihe 5.—	" " 1. Reihe 5.—
Sitz im I. Rang, 1.—3. Reihe	2.50	2. " 4.—	2. " 4.—	2. " 4.—
" " I. " 4.—6. " "	2.—	3. u. 4. " 3.—	3.—5. " 3.—	3.—5. " 3.—
" " I. " 7.—9. " "	1.50	5.—7. " 2.—	6.—8. " 2.—	6.—8. " 2.—
" " II. " " " "	—	8. u. 9. " 1.50	9. " 1.50	9. " 1.50
" " II. " 1. u. 2. Reihe	2.—	1. " 1.—	1. " 3.—	1. " 3.—
" " II. " 3.—6. Reihe	1.50	2.—4. " 2.—	2.—5. " 2.50	2.—5. " 2.50
" " II. " 7.—9. " "	1.—	5.—7. " 1.50	6.—8. " 2.—	6. u. 8. " 2.—
" " II. " " " "	—	8. u. 9. " 1.—	9. " 1.50	9. " 1.50
Logen-Promenoir	3.—	5.—	5.—	5.—
Promenoir	1.50	2.—	2.—	2.—

Ronacher limited, Akt.-Gesellschaft. Direktion: Gabor Steiner. I. Himmelfortgasse 25.

Parterre: Fremden-Logenst. K 10.— u. 7.—	I. Rang: Fremdenlogenst. K 12.— u. 8.—
Orchester-Kanteil " 1.— u. 6.—	Loge für 4 Personen " 40.—
Sitz " 5.— u. 4.—	Jeder weitere Sitz in der Loge 8.—
Parterrest. " 3.—	Balkon: Loge für 6 Personen " 30.—
Parterrest. " 2.—	Einzelne Logenst. " 6.— u. 4.—
Promenoir. " 2.—	Balkonst. K 4.—, 3.—, 2.— u. 1.—

Tageskasse (Telephon 1122) von 10 Uhr vormittags bis 6 Uhr abends geöffnet. Kassa-Eröffnung abends 7 Uhr.

Wiener Kolosseum. IX. Rußdorferstraße 4. — Direktion: L. Mittler.

Preise der Plätze:

Logen à K 30.— u. 25.—	Stradest. à K 4.—
Profeniumst. à K 7.—	Balkonst. " 3.—
Balkon-Logenst. " 6.50	Parterrest. " 2.—
Parterre-Logenst. " 6.50	Entrees à K 1.20 u. 1.—
Orchester-Kanteilst. " 6.—	Promenade-Entrees à K 2.—
Orchester-Lischst. à K 6.—, 5.—, 4.— u. 3.—	

Beginn abends 8 Uhr, an Sonn- u. Feiertagen auch Nachmittagsvorstellungen um 3 Uhr, für welche die Preise bis zur Hälfte ermäßigt sind. **Tageskassen:** IX. Rußdorferstraße 4 und I. Rotenturmstraße 16.

Bertls Sommer-Orpheum.

Im Prater, Hauptallee, 3. Kaffeehaus, nur an Sonn- u. Feiertagen.

Budapester Orpheum-Gesellschaft. II. Ladorstraße 8.

Kabarett „Die Hölle“.

VI. Magdalenenstr. 8. (Gebäudeb. Theaters a. d. Wien). Direktion: L. u. S. N a g l e r. — Anfang 10 Uhr.

Sommertheater im Englischen Garten.

(Venedig in Wien) im I. I. Prater, beim Stadtbahnviadukt, von der Ausstellungsstraße und der Hauptallee aus. Direktor: Hugo Fürst u. Alfred H. Winter. Vom Mai bis Oktober.

Preise der Plätze im Sommertheater:

Orchesterst. 1. Reihe K. 10.—	} Abendvorstell.	} Nachmittagsvorstell.
" 2.—4. Reihe " 6.—		
Parterrest. 5.—7. Reihe " 5.—	} " 3.—	} " 2.—
" 8.—13. Reihe " 4.—		
" 14.—18. Reihe " 3.—		
" 19.—25. Reihe " 2.—	} " 1.—	} " 1.—
Seitenparterrest 1.—22. Reihe " 1.—		

Preise der Plätze in „Parisiana“.

Orchesterst. 1.—3. Reihe K. 6.—	Parterrest. 9.—15. Reihe K. 4.—
Parterrest. 4.—8. Reihe " 5.—	" 16.—19. Reihe " 3.—

Weigl's Variétébühne im Dreherpark, XII. Schönbrunnerstraße und Grünberggasse, Theater-
vorstellungen nur im Sommer, sonst Konzertsaal.

Wiener Urania-Theater.

I. Alpernplatz mit Restaurant, Kaffeehaus und Donauerrasse.

Direktions-Vorstand Präsident: Dr. Ludwig Köppler, sachlicher Leiter: Reg.-R. Dr. Friedrich H. Laut u. Doktor Franz Strunz. Administrator: Dir.: Friedrich Bauer. Volkshilfs-Institut. Populär-wissenschaftliche Vorträge mit Lichtbildern und szenischen Dekorationen, Experimentier- und Mikroskopien Konzerte. Sternwarte für das Publikum.

Gewöhnliche Preise: K 0.40 bis K 2.—. Bei persönlichen Vorträgen erhöhte Preise.

Zirkus.

Zirkus Busch, II. Prater, Ausstellungsstraße.
Schumann, XV. an der Ecke der Mährische- und
Lößgasse. (Die Vorstellungen finden nur mit Unter-
brechungen statt.)

Kinematographen.

- 3m 1. Bezirk: Graben 17, Krugerstr. 5, Kino Rotenturmstr. Fleischmarkt 1, Stubenring 20, Kohlmarkt 5 u. 10
- 2. Bezirk: Praterstraße 66, Ladorstraße 21 und 108, Margaretenstraße 28, Praterstraße 34, im Prater 40, 66, 77, 80 u. 442.
- 3. Bezirk: Beatrixgasse 3, Erdbergstraße 55, Mühl-
gasse 17, Erdbergstraße 158, Schimmelgasse 13,
Margerstraße 13 im Sorbiersaal, Löwengasse 10.
- 4. Bezirk: Favoritenstraße 36, Große Neugasse 8.
- 5. Bezirk: Pilgramgasse 14—16, Reinprechtsdorfer-
straße 32, Masleinsdorferplatz 2, Stollbergg. 23a,
Schönbrunnerstraße 89, u. 131.
- 6. Bezirk: Mariabillerstr. 37, Magdalenenstraße 39.
- 7. Bezirk: Burggasse 71, Seraphenfelderstr. 75, Neubau-
gasse 4.
- 8. Länggasse 20, Josefstädterstraße 75.

- Im 9. Bezirk: Alferstr. 23, Alferbachstr. 39, Aufsdorferstr. 84, Währingergürtel 77.
- 10. Bezirk: R. dorifenstr. 87, Gubrunstraße 126.
- 11. Bezirk: Simm-ring, Hauptstr. 57, Drischgäß. 10.
- 12. Bezirk: Schönbrunnerstr. 120, 186, 240 u. im Dreher-
park, Meidling, Hauptstraße 26, Wolfgangg. 20.
- 13. Bezirk: Gülteldorferstr. 251, Breitenfeldstr. 21.
- 14. Bezirk: Neubaugürtel 25, Gülteldorferstraße 79.
- 15. Bezirk: Mariabillerstraße 169, Gülteldorferstr. 70.
- 16. Bezirk: Otatringstr. 29, Perchenfeldberggürtel 45.
- 17. Bezirk: Kalkarierberggasse 9, Hernauer Haupt-
straße 120.
- 18. Bezirk: Jägerstraße 10, Genzgasse 116.
- 19. Bezirk: Billrothstraße 81.
- 20. Bezirk: Klokernburgerstraße 40, Rabegst. 100,
Marchfeldstr. 9.
- 21. Bezirk: Franz Josefstraße 7.

Panorama und Panoptikum.

Kaiser-Panorama, I. Kolerwating 3.
Panoptikum: II. Ausstellungsstr. 14, auch Panorama,
Pränscher-Frankfurter; — I. Kohlmarkt 5.


Konzertsaal.

Großer Musikvereins-Saal.

I. Dumbagasse 3.

Direktion für die philharmonischen Konzerte: Felix von Weingartner.

Fassungsraum je nach den verschiedenen Benützungskarten verschieden, Maximum 2051 Personen.



Preise der Plätze:

	Abonnem.		Abonnem.
Parterresitze 1.—11. Reihe	24.—	Parterresitze 25.—30. Reihe	18.—
Logen I.—V, 1. Reihe		Divanische	
Parterresitze 12.—24. Reihe	20.—	Logen VI.—IX, 2. u. 3. Reihe	16.—
Logen I.—V, 2. und 3. Reihe		Galerie Mitte 3. u. 4. Reihe	
VI.—IX, 1. Reihe	14.—	Seite r., 1. Reihe b. 1—9	12.—
Galerie Mitte 1. u. 2. Reihe		" Seite l., 1. Reihe b. 1—12	
" Seite r., I. R. v. 10—54	12.—	" Mitte, 5.—7. Reihe	14.—
" Seite l., I. R. v. 13—33		" Seite, 2. und 3. Reihe	
Buchstaben, Orgelgalerie und 2. Galerie, Mitte			


Abonnement und Kartenverkauf nur in der Konzert-Kassa I. Canovagasse 4.

Bei fremden Unternehmungen werden die Preise von dem jeweiligen Konzertarrangeur bestimmt.

Kleiner Musikvereins-Saal.

I. Dumbagasse 3.

Fassungsraum bei kleinem Podium 598, bei großem Podium 490 Personen.




Bösendorfer-Saal.

I. Herrengasse 6.

Fassungsräum 588 Personen.

Aufführungen vom 1. November bis 1. Mai.




Saal Ehrbar.

IV. Mühlgasse 28.

Fassungskraum 552 Personen.

Aufführungen von Mitte Oktober bis Ende April.



Tierschutzhäuser, XVI. Friedrichs-Kaiser-gasse 70.

Totenbeschreibeamt, I. Richtenfels-gasse 2, 5. Siege, Hochparterre. — Initialen für jeden Bezirk im Gemeindegasse.

Töchterheim für Beamtenstöchter, I. Doblhofgasse 7.

Vereine. (Die wichtigsten. In alphab. Reihenfolge).

- **Abstinenzverein** „Nephalia“, I. Ebelgasse 19.
- **Adeliger Frauen-Gesellschaft** *adelia*.
- **Frauen**, I. Dorotheergasse 7.
- **Adler**, I. I. heraldische Gesellschaft, I. Rosengasse 4.
- **Advokatenklub**, Wiener, VII/2 Stiflg. 1.
- **Advokatentag**, niederö., I. Rotenturmstraße 15.
- **Silfesta**, niederösterreichische, I. Rotenturmstraße 13.
- **Advokatur**, u. Notariats-Beamten, IX. Maria Theresienstr. 10.
- **Arbeiterklub**, Wiener, I. Annagasse 3.
- **Ärztelub**, ärztlicher, für Österreich, I. Seilergasse 15.
- **Ärztelub**, Wiener, I. Universitätsstraße 3.
- **Ärzte-Vereinsverband**, österr., I. Wallfischgasse 8.
- **Adematische Sektion** des deutschen und österreichischen Alpenvereines, I. Franzensring Universitäts Hof 3.
- **Ulbricht Würer**, VI. Mariahilferstraße 89 B.
- **Alland**, IX. Lazarethgasse 13.
- **Allgemeine Arbeiter-Kranken- und Unterstützungskassa**, VI. Gumpendorferstraße 62.
- **Allgemeiner Hilfsverein** der Post- und Telegraphen-Beamten, I. Postgasse 10.
- **Ingenieur**, IX. Wiederhoferg. 7.
- **österr. Gärtner-Verband**, I. Kaiser Wilhelm-Ring 12
- **österr.**, Naturheils, VI. Brückengasse 16.
- **österr. Verein** Kaffeehausangelegter, I. Bartensteingasse 13.
- **österr. Wirtschaftsband**, IX. Grüne Torgasse 31.
- **Rechtshilfs**, I. Franziskanerplatz 5.
- **Rechtshilfs- und Gewerkschafts-** für Österreich, X. Raxenburgerstr. 8 (Arbeiterheim).
- **Schneidermeister-Verband**, österr., I. Färbergasse 1.
- **technischer**, III. Salfianergasse 8.
- **Verband** der auf Selbsthilfe beruhenden deutschen Erwerbs- und Wirtschafts-Gesellschaften in Österreich, VII. Hermannsgasse 1.
- **Verband** landw. Genossenschaften in Österreich, I. Schaulflegasse 6.
- **Wiener Jugendhort**, III. Dampfschiffstraße 8.
- **Alliance française**, I. Selegg. 21.
- **Alpenklub**, öst., I. Getreidemarkt 10.
- **Alpen**, Sektion „Austria“ d. deutschen und österr. Alpenvereines, I. Postgasse 12.
- **Alpen-Österr. Verein**, I. Schwottenbastei 6.
- **Alters- u. Invalidenkassa** d. Wiener Sozialisten, I. Rudolfsplatz 12.
- **Altertums**, I. Krugerstraße 13.
- **Altatkoliten**, deutscher, XIII. Schweizerhofstr. 10.
- **Amateur-Photographen-Klub**, I. Köllnerhofgasse 6.
- **Anfrage** = Verein, Wiener, XX Felsengasse 5.
- **Anthropologische Gesellschaft** in Wien, I. Burgzing 7.
- **Anti-Duell-Liga**, allg., VIII/1 Laudongasse 13.

Vereine.

- **Anti-Duell-Liga**, Wiener Akademische, I. Straußgasse 8.
- **Antonius-Asyl**, St., XV. Pouthongasse 18.
- **Antonius** = Verein, St., XVIII. Scheiblfraße 45.
- **Apotheker**, allg. österr., IX. Spitalgasse 31.
- **Klub**, Wiener, I. Teinfaltstr. 6.
- **Haubtareniums-Unterstützungsgesellschaft**, Wiener, IX. Spitalgasse 31.
- **Aquarellisten-Klub** d. Genossenschaft d. bildenden Künstler, I. Karlsplatz 5.
- **Arbeiter-Abstinenz-Bund** f. österr., VIII. Pfeilgasse 28.
- **Arbeiter-Bildungs**, VI. Gumpendorferstraße 62.
- **Architekten**, an der technischen Hochschule, IV. Karlspl., techn. Hochschule.
- **Armathea**, siehe Josef Armathea-Verein.
- **Artilleristen-Bund**, Erster österr., VIII. Neupfistgasse 5.
- **Astrologische Gesellschaft**, V. Pilgramgasse 17.
- **Asyl**, Josef Vinzenz (Vinzentinum), XV. Zellgasse 3.
- **des Verein** „Heimat“, III. Hint. Rollamtsstr. 9.
- **Asyl**, der Wiener Universität, IX. Borzellangasse 30.
- **für blinde Kinder** im vorschulb. wichtigen Alter, XVII. Hauptstraße 93.
- **für Obdachlose** in Wien, Asyl, III. Blattgasse 4-6.
- **für verkränkte Kinder**, I. Wipplingerstraße 8.
- **Athenäum** weiblicher Bildung zur Erhaltung einer Lehranstalt für erwachsene Mädchen, V. Schönbrunnerstraße 34.
- **„Athenäum“**, für Abhaltung von wissenschaftl. Lehrkursen für Frauen und Mädchen, IX. Währingerstr. 13.
- **Athleten-Bund**, österr., Amateur-, IX. Schlagergasse 2.
- **Athletik-Portklub**, Wiener, I. Himelystortgasse 23.
- **Automaterialverband**, I. Strobelg. 2.
- **Automobilklub**, österr., I. Rärntnering 10.
- **Automobilkorps**, f. I. österr. Freiwilligen, I. Rärntnering 10.
- **Baron Birsch-Stiftung** für Beförderung des Unterrichts in Galizien u. der Bukowina, I. Fellestraße 2.
- **Bau-Kreditgenossenschaft**, niederö., I. Raubensteinergasse 8.
- **Bauhütte**, Wiener, I. Schillerplatz 3.
- **Bauchweber**, Wiener, VII. Mondscheingasse 8.
- **Beamten**, erster allgem., d. österr. Monarchie, I. Wipplingerstr. 25.
- **Bienenzüchter**, siehe Zentral.
- **Bildhauer-Vereinigung** d. Genossenschaft der bildend. Künstler, I. Karlsplatz 5.
- **Bonifazius**, der Wiener Erzdiözese, I. Stehbansplatz 6.
- **Brauerinnen**, für Wien u. Umgebung, I. Rärntnerstraße 23.
- **Braumeister** u. Malzmeister in Österreich-Ungarn, IV. Schönburgstr. 40.
- **Briefmarken-Vörse**, Wiener, I. Himelystortgasse 6.
- **Buchdrucker- u. Schriftgießer**, niederösterr., VII. Seidengasse 17.
- **Buchhändler**, österreich.-ungarischer, I. Blumenstockgasse 5.
- **Buchhandlungsgehilfen**, VIII. Josefsgasse 12.
- **Bühnen**, österr., VIII. Roter Hof 16.
- **Bürgervereinigung** der Stadt Wien, I. Rathaus.
- **Bund** der Deutsch-Böhmen, Ortsgruppe Wien, I. Badenbergerstr. 5.
- **der Deutschen Nordmährens**, V. Bräuhausgasse 46.

Vereine.

- **Bund** der Deutschen in R.-S., IV. Mariahilferstraße 103.
- **d. Germanen**, IV. Kettenbrückengasse 20.
- **deutscher Landwirte** in der Dörmars, XII. Rüdberg. 20.
- **Frauen-Vereine**, III. Rochusgasse 7.
- **österr. Industrieller**, III. Schwärzenbergplatz 4.
- **Gastgewerbe- u. Angestellten**, I. Riemergasse 14.
- **öst. Amateur-Athleten-Klub**, IX. Schlagergasse 2.
- **Gambagne-Reiter-Gesellschaft** in Wien, I. Opernring 9.
- **Cameraclub**, I. Potringergasse 2.
- **Canisius** = Kirchengau-, I. Singerstraße 16.
- **Carl Czerny**, Wiener Tonkünstler-Pensions- und Unterstützungsverein, V. Schönbrunnstraße 44.
- **„Carantum“**, IX. Türkenstr. 4.
- **„Charitas“**, für rationelle Ernährung von Kindern und Kranken, I. Heiligenkreuzerhof.
- **Chemisch-physikalische Gesellschaft**, IX. Türkenstraße 3.
- **Chebra Kadiska** (Verein für fromme und wohlthätige Werke), I. Seitenstettengasse 2.
- **Christliche Fam.Lie**, IV. Hauptstraße 95.
- **Christlich-polit. Gewerbe**, f. Nied. österr., VII. Neubaugasse 41.
- **Christlicher Wiener Frauenbund** XV. Beisingasse 3.
- **„Concordia“**, Journalisten- und Schriftsteller, I. Rudolfsplatz 12.
- **Cottage Eschlau**, XIX/1 Hasenauerstraße 2.
- **Damen-Lese**, kathol., I. Wollzeile 32.
- **„Schwimmklub**, I. Wiener, VIII. Langegasse 6.
- **Donau-Schwimmklub**, österr., II. Ob. Donaustraße 93 (Dianabad).
- **Demokratischer Zentral**, VIII. Lecherndelstraße 122.
- **Deutscher Hilfs**, I. Graben 13.
- **Jugendbund**, XVIII. Martinstr. 13.
- **Eschlau**, I. Bräunerstraße 9.
- **Volk-Verein**, I. Graben 29.
- **Deutsch-evangel. Luther-Vereinigung**, VII. Neubaugasse 60.
- **Deutschemeister-Säulenkorps**, I. Am Hof 10.
- **Deutschnationaler Verein** für Österreich, Währingerstraße 133.
- **österr. Bürgererschullehrerbund**, IV. Schönburgstraße 44.
- **Lehrerbund**, VIII. Josefsg. 8.
- **Schriftsteller** = Genossenschaft, I. Fahnengasse 1.
- **Dienstboten-Versorgungskassa**, Wipplingerstraße 30.
- **Doktoren-Kollegium**, juridisches, I. Rotenturmstraße 15.
- **medizinisches**, I. Rotenturmstraße 23.
- **theologisch**, I. Heiligenkreuzerhof.
- **Dombau**, Wiener, I. Rotenturmstraße 2.
- **Donauklub**, I. Krugerstraße 8.
- **Gaerländer**, I. Johannesgasse 4.
- **„Ehrenreform“**, III. Falangasse 49 a.
- **„Einigkeit“**, Gesselligkeitsverein, VI. Magdalenenstraße 28.
- **„Einigkeit“** (Ferientolonien), I. Dorotheergasse 12.
- **Eisenbahnbeamten**, österr., IX. Elisenbethenbrunnengasse 39.
- **Klub**, I. Eichenbäckergasse 11.
- **Eschlau**, Wiener, III. Am Humarkt 2.
- **Elektrotechnischer**, in Wien, I. Nibelungengasse 7.
- **Emertens** des katholischen Österreichs I. R. n. aff. 13.

Bereine.

- Gesellschaft, österr. vom goldenen Kreuz, I. Herrngasse 7.
- zur Unterstützung dürftiger Franzosen, I. Rothgasse 6.
- „Gewerbebund“ Kreditverein, VIII. Laubogasse 40.
- „Gewerbebund“, österr. VIII. Hammerlinggasse 9.
- Gewerbe-, niederösterr., I. Eichenbachgasse 11.
- österr., VI. Dammbochgasse 4.
- Goethe-, Wiener, I. Eichenbachgasse 9.
- Graphische Gesellschaft, Wiener, VII. Seidngasse 17.
- Gremial-Krankenkasse der Buchdrucker und Schriftsetzer, VII. Zieglerg. 25.
- der Wiener Kaufmannschaft, IX. Kollingasse 13.
- Grillparzer-Gesellschaft, I. Wallnerstraße 7.
- „Grüne Insel“, Kunstverein, I. Burgzing 5.
- Grünes Kreuz, Verein zur Unterstützung des Jagdbonapartes, dessen Witwen und Waisen, I. Singerstraße 18.
- Gustav Adolf-Stiftung, österr. Hauptverein, I. Dorotheergasse 16.
- Niederösterr. Zweigverein der, in Wien, III. Schützengasse 18.
- Zoologisch-botanische, III. Mechelg. 2.
- „Hagen“, Künstlerbund, I. Zedlitzg. 6.
- Handels- und Advovisionierungs-, österr., III. Groß-Marktallee.
- Handels- und Gewerbeverein, XIV. Mariahilferstr. 190.
- „Handelschutz“, VII. Mariahilferstraße 8.
- Hanenklub, I. Schillerplatz 3.
- Hausbesitzer, siehe Verein der.
- „Hahn“, Witwen- u. Waisenerforgungs- der Kontinental, I. Brännerstraße 10.
- Heilanstalt „Allianz“, IX. Lagarethgasse 22.
- Heimstätte für Lungenkranke, IX. Borschgasse 10.
- Heim für Lehrerinnen u. Erzieherinnen, IX. Eifengasse 34.
- „Heim für obdachlose Familien“, VIII. Widenburggasse 21.
- „Heimat“ (Vahndommission), Mädchenalm, IX. D'Altagasse 5.
- Heimstätte für schwachmünnige Kinder, II. Gr. Stadtungasse 29.
- Hilfsverein für Lungenkranke, I. Wallfischgasse 8.
- Hirsch Baron, Stiftung, I. Falkestraße 2.
- Hirsch Baronin, Kaiser-Jubiläum-Stiftung, I. Lederhofgasse 2.
- Home suisse (Schweizer-Heim), III. Reissnerstraße 4.
- „Humanitas“, I. Dorotheerg. 12.
- Hundezucht-, österr., III. R. Inzerstraße 42.
- Industriellenverband, Wiener, III. Sawaragenbergplatz, Industriellenhaus.
- Industrieller Klub, III. Schwarzengbergplatz, Industriellenhaus.
- Ingenieur- und Architektenverein, österr., I. Eichenbachgasse 9.
- Ingenieurverein der Zivil-Techniker Nied.-Österr., I. Elisabethstraße 2.
- Instanz-, österr.-ungar., I. Neutorgasse 6.
- Invalidenbank, österr.-ung., I. Brännerstraße 7.
- Israelitische „Allianz“, I. Weisburggasse 10.
- Israelitischer Bund, allgem. österr., I. Seitenstetengasse 4.
- Frauen-Wohltätigkeits-, I. Seitenstetengasse 2.
- Italienischer Verein bei der Nationalkirche, I. Minoritenplatz 3.
- Wohltätigkeitsverein, VI. Dreihufstengasse 11.

Bereine.

- Jagdschutz-, niederösterr., I. Schauflegergasse 6.
- Jockeyklub für Österr., I. Augustinerstraße 8.
- St. Josef-Kinderhospitalverein, IV. Kollschützengasse 9.
- Jümalings-, kath., I. Rennogasse 14.
- II. Per. insgasse 4. II. Schüttelstr. 42.
- V. Rohlg. 39. — VII. Weisbachstraße 40. — IX. Waisenhausg. 5.
- X. Salvatorianerplatz. — XI. Kobelgasse 24. — XIII. Eumbrlandstr. 13.
- XIII. Kuffsteingasse 8. — XVI. Haberlgasse 34. — XVIII. Kullmg. 85.
- Jugendhort, allg., Wiener, III. Dampfschiffstr. 8.
- „Jugendchutz“, I. Salzgrieß 14.
- Jungfrauen-, kath., I. Schellinggasse 11. — VI. Gironnergasse 12.
- VII. Lechensfelderstraße 79. XI. Simmeringer Hauptstr. 175. — XIV. Herklogg. 85. — XVII. Kullmgasse 85.
- Juridisches Doktorcollegium, I. Rotenturmstraße 13.
- Juristische Gesellsch., I. Wollzeile 12.
- „Kärntner“, IX. Weisergasse 3.
- Kaiser Franz Josef Heim für kath. Lehrerinnen, I. Grünangergasse 10.
- Kaiser Franz Josef-Stiftung für Versorgung d. Offiziers-Witwen u. Waisen, IX. Maximilianplatz 2.
- zur Unterstützung d. Kleingewerbes Wiens, I. Rathaus.
- Jubiläumstiftung für Volkswohnungen, I. Stubenring 8.
- Kirchenbauverein, II. Donaustadt. Sekretariat: I. Ewelfstraße 18.
- Kaiser Jubiläumstiftung, österr.-ung. Affekturanz-Institute, IX. Kollingasse 6.
- Kaiserin Elisabeth-Anstalt für verkrüppelte Kinder, VII. Burggasse 6.
- Heim, VII. Burggasse 30.
- Kinderhospital, IX. Kinderhospitalgasse 6.
- Wöchnerinnenheim, X. Rindlg. 22.
- Kaninchenzucht, erster österr.-ungar., XV. Mariahilferstraße 186.
- katholisches Handels-, I. Singerstraße 18.
- kath.-politische, I. Steindlg. 1; III. Landstr. Hauptstraße 45, VII. Kaiserstr. 57, VIII. Ubertgasse 1.
- XI. Simmeringer Hauptstraße 79.
- „Keddenz-Klub“, I. Seilerstätte 16.
- Staatsbeamtes-, I. Seilerg. 14.
- Katholischer Lehrerbund für Österreich, I. Annagasse 6.
- Katholischer Schulverein für Österreich, I. Stefansplatz 6.
- Waisen-Hilfs-, I. Wollzeile 20.
- Kaufmännischer Verein, Wiener, I. Johannesgasse 4.
- Kellner-Verein, Wiener, I. Schulhof 2.
- Kinderchutz und Rettungsgesellschaft, I. Himmelfortgasse 9.
- Kinderchutz-Stationen, I. Wipplingerstraße 8.
- Klub der Beamten der Wiener Bank- u. Kredit-Institute, I. Rennogasse 6.
- der Land- und Forstwirte in Wien, XVIII. Herrogasse 34.
- österr. reich. Eisenbahnbeamten, I. Nibelungengasse 8.
- Klub der Rennkalbesitzer und Züchter, III. Ungargasse 16.
- „Knabenheim“, XX. Dammstr. 21.
- „Knabenhort“, in Wien, Erster, X. Leibnitzgasse 17.
- Kneipp-, I. Wiener, I. Elisabethstraße 1.
- Kolonial-Gesellschaft, österr.-ungar., VI. Mariahilferstraße 48.
- „Komensky“ zur Errichtung und Erhaltung böhmischer Schulen in Nied.-Österr., III. Strobgasse 45.

Bereine.

- Komitee für Studentenkonvikte, I. Herrngasse 5.
- „Kommunikation“ zur Förderung allgemeiner Interessen a. d. Gebiete des öffentlichen Verkehrswezens, II. Obere Denaufstraße 49.
- Konfidenz, zum Schutze kaufmännischer Interessen, IX. Echtensteinstraße 19.
- „Konfordia“, Journalisten- und Schriftsteller-, I. Rudolfsplatz 12.
- Klub, I. Börsegasse 11.
- Konsumverein, Erster Wiener, I. Stubenbastei 12.
- Konzipienten-, nieder-österr., I. Delftorferstraße 11.
- Kredit-Verein, Mariahilferstr., VI. Stumpergasse 65.
- Neubauer, VII. Hermangasse 17.
- Kreditgesellschaft für Industrie- u. Handel, Wiener, I. Wipplingerstr. 38.
- Österr. Disconto-Ges., I. Werbertorgasse 17.
- Österr. Volksbank, IX. Biechtensteinstraße 11.
- Niederösterr. Genossenschafts-Zentralasse, I. Herrngasse 11.
- Kreditverband der österr.-ungar. Inskassoverbände, I. Neutorgasse 6.
- Kredit-Verein, Kleinemerbliche Kredit-Anstalt, I. Getreidemarkt 14.
- Kreditinstitut für jüdische Gewerbetreibende, Beamte, II. Leopoldsg. 48.
- „Kolkhilfe“, allg. Versuch- und Versuchsinstitut, X. Van der Müllegasse 18.
- Kreditoren-Verein zum Schutze von Forderungen bei Insolvenzen, I. Zentrogasse 10.
- „Kreditreform“, VII. Mariahilferstraße 24.
- „Kreuzer“, I. Seilergasse 7.
- Künstlergenossenschaft, I. Lotzbringerstraße 9. Obmann: Prof. Rudolf M. v. Wege.
- Kunstgewerbe-Verein, Wiener, I. Schauflegergasse 2, IV. Euhäuserstr. 19.
- Kunstschule für Frauen u. Mädchen, I. Stubenring 12.
- Kunstverein, österr., I. Weisburgg. 22.
- Landes-Obstbau-, für Nied.-Österr., I. Schauflegergasse 6.
- Landesverband für Fremdenverkehr, Niederösterr., I. Stefansplatz, Equitälhaus.
- Lawn-Tennisklub, I. Gonzagaasse 23, II. Kronprinz Rudolfstraße 82.
- Lehrerbund, VIII. Seilergasse 12.
- Lehrers-, niederösterr., Landes-, VIII. Josefsgasse 12.
- Lehrerinnen- und Erzieherinnen- in Österreich, IX. Eifeng. 34.
- Lehrlingshaus, IX. Grüne Torg. 26.
- Lehrmittel-Zentrale, Gesellschaft, I. Werbertorgasse 6.
- Leopoldstädter Kinderchutz, II. Tabakstraße 18.
- Leopoldst. Kinderhospital-Verein, II. Obere Ungartenstraße 28.
- Lesenern, jurid.-polit., I. Rotenturmstraße 13.
- Literarischer, I. Freitung 7.
- „Lucina“, Verein zur Begründung u. Unterhaltung von Wöchnerinnen-Anstalten, I. Landskronengasse 5.
- „Lucius“, Verein z. Verbreitung zur Matrua, VII. Neuhofgasse 55.
- Maria-Elisabeth-, f. arme Arbeiterfamilien, I. Postgasse 6.
- Maria Theresien-Frauen Hospitals-VIII. Feldg. 9.
- Mathematische Gesellschaft, I. Universitätsstr.
- Medizin. Unterstützungs- a. d. Universtität, IX. Tendlergasse 11.

Bereine.

- „Mensa academica“ für dürftige Studenten, I. Reichratsstr. 29.
- an der Hochschule f. Bodenkultur XVIII. Hochschulstraße.
- „Mensa technica“, IV. Schilauenergasse 1.
- „Nieters“, allg. österr., Alferstraße 48.
- Militärischer Birtichrats- u. Hilfsverein, IX. Schindplatz 6.
- Militärwissenschaftlicher u. Kasinoverein, I. Schwarzenbergplatz 1.
- Mineralogische Gesellschaft, Wiener, I. Unterefflat.
- Mittelschule, IV. Favoritenstraße 13.
- Motorfahrer-Verband, allg., II. Kompromis Rudolfsstraße 10.
- „Mozart“, X. Bandgurgasse 31.
- „Mozart“, Wiener Musikgesellschaft, IX. Seegasse 30.
- Musikerverband, österr.-ungar., VI. Raunthgasse 33.
- Musikverein „Sabbn“, I. Wipplingerstraße, altes Rathaus.
- Nafthalder, die, VIII. Verchenfelderstraße 14.
- Naturwissenschaftl., I., Reichratsstraße 4.
- Niederösterr. Forst-, I. Maria Theresienstraße 4.
- Landes-Schützenverband, IX. Rugsdorferstraße 84.
- Nieterverein, allgem., VI. Gumpendorferstraße 104.
- Nühnenverband, II. Taborskr. 8.
- „Niederwald“ Verein deutscher Reichsanghöriger, IV. Allee-gasse 8.
- Notaren-, österr., IX. Währingerstraße 16.
- Numismatische Gesellschaft, I. Universitätsplatz 2.
- Österreichische Friedens-Gesellschaft, I. Spiegelgasse 4.
- Gesellschaft für Arbeiterschutz, I. Bartenringgasse 5.
- — f. Grsil. Kunst, I. Bäderstr. 14.
- — f. Gesundheitspflege, I. Kinderspitalgasse 15.
- — vom roten Kreuze, I. Tuchlauben 6.
- — vom weißen Kreuze, I. Bräunerstraße 3.
- — zur Bekämpfung der Rauch- und Staubplage, IX. Seering. 9.
- israel. Union, IX. Universitätsstraße 8.
- Liga zur Bekämpfung d. Mädchenhandels, VI. Köstlergasse 5.
- Österreichischer Alpenklub, VI. Rahtgasse 6.
- Fachschriftsteller-Verband, IX. Kolingasse 19.
- Gastwirterverband, I. Wipplingerstraße 7.
- Kaninchenzucht-, XV. Mariahilferstr. 136.
- Lawn-Tennis-Verband, II. Prater, Pringzen-Allee.
- „Nationalitätenklub“, VIII. Alferstraße 59.
- triminallische Vereinigung, VIII. Landesgerichtsstraße 11.
- Sts., I. Universitätsstraße 11.
- Verein für den Schutz des gewerblichen Eigentums, I. Bugel 6.
- Vegetarierbund, I. Dypolserg. 4.
- gegen Trunksucht, I. Spiegelg. 19.
- Volkschriftenverein, I. Salvatorgasse 12.
- Offiziers- und Militärbeamten-, I. Weiburggasse 18.
- Orchesterverein der Gesellschaft der Musikfreunde, I. Dumbgasse 3.
- „Pharricht“, Verein für deutsche Literatur, IX. Berggasse 7.
- „Osten“, Kaufmann. Unterstützungsverein, II. Ferminengasse 16.
- „Osmart“, Peseheim, deutsches, VIII. Senaugasse 1.

Bereine.

- Pädagogische Gesellschaft, Wiener, XV. Seehausenstraße 1.
- Parkklub Wiener, II. Prater, Pringzen-Allee 1.
- Patriotischer Damen-, III. Rennweg, Palais Schwarzenberg.
- — Hilfs-, österr., I. Miltchgasse 1.
- katholischer Volks-, in Nieder-Österr., I. Bäderstr. 14.
- Pestalozzi-Stiftung, Wiener, XIX. Amalergasse 5.
- Pestalozzi-Verein zur Förderung des Kinderschutzes u. der Jugendfürsorge, IV. Technikerstraße 6.
- — für Knabenbeschäftigungsanstalten, XVIII. Rottagegasse 17.
- Pharmazenten-, allgem. österr., IX. Bredtlgasse 1.
- Pharmazeutische Gesellschaft, österr., IX. Währingerstraße 56.
- Philantrophischer, VIII. Widenburggasse 21.
- Philosophische Gesellschaft an der Universität zu Wien, I. Franzensring.
- Photographen-, österr., III. Landstr. Hauptstraße 67.
- Postbeamten-, I. Postg. 12.
- Protestanten-, Wiener, X. Gubrunstraße 170.
- Radfahrerverbände:
- — Bund deutscher Herrenfahrer-Verb. Österreichs, I. Stefansplatz 5.
- — Gau XXXIV. Nieder-Österreichs des „Deutschen Radfahrerbund“, XVI. Kollburggasse 13.
- — „Karl Marx“, IX. Wagnergasse 10.
- — „Konjulat Wien“, II. Rote Stern-gasse 7.
- — Österreichischer Touringklub, VII. Breitgasse 17.
- — Verband christlicher Radfahrer Österreichs, VII. Rentaugasse 31.
- — der Arbeiter-Radfahrervereine Österreichs, VI. Müllergasse 3.
- — Wiener für Radrennsport, I. Graben 29.
- — Raimund-Theater, VI. Wallg. 18.
- — „Realschule, Die“, I. Eichenbadg. 9.
- — Rechtshilfe-Verein, allgem., I. Franziskanerplatz 6.
- — Radklub des allg. österr. Frauenvereines, Montag: XVIII. Michaelerstraße 25, Mittw.: VI. Gumpendorferstr. 62 u. Freitag: X. Keplerpl. 5.
- — für Hausierer, erster österr., II. Taborsstraße 59.
- — Reformklub, I. Reichratsstr. 7.
- — Regatta-, Wiener, I. Kärlntnerung 1.
- — Reichsbund, österr. f. Vogelkunde und Bogelschutz, III. Geilgasse 19.
- — Reichsbund der Jugendwehren und Knabenborte, V. Spengergasse 20.
- — „Reichsdeutsche“ in Wien, IV. Paniglgasse 1.
- — Reichsforst-, österr., Neues Hofburggebäude.
- — Reichsorganisation der österr. Hausfrauen, I. Ribelunggasse 13.
- — Reichsverband österr. Buchdruckereibesitzer, VIII. Verchenfelderstraße 87.
- — der deutsch. Gewerbe-Ver. Österr. I. Eichenbadgasse 11.
- — der Hausbesitzervereine Österr., I. Friedrichstraße 2.
- — österr. Journalisten u. Schriftsteller, I. Fleischmarkt 5.
- — der Post- u. Telegraphen-Bediensteten Österreichs, IV. Mittersteig 3a.
- — Reiterbund, II. Kaiser Josefstr. 28.
- — Rekonvaleszentenheim für arme Frauen, XIII. Hütteldorf, Rosentalgasse 11.
- — Residenzklub, I. Seilerhütte 16.

Bereine.

- Rettungs-Gesell'sch. feiw. Wiener, III. Rabatsstraße 1.
- Richard Wagner-, I. Dperngasse 1.
- Roldschuh-Sportklub, II. Prater, „Benedig in Wien“.
- Ru de r Klub:
- — „Austria“, XIX. Kahlenbergerdorf.
- — „Donauhort“, XIX. Am Sporn bei Rusdorf.
- — „Eliada“, V. Schloßgasse 5.
- — „Eia“, Erster Wiener, XX. Handelskat 1.
- — „Normanen“, I. Goldschmiedg. 8.
- — Klosterneuburg, Donaustraße 16.
- — „Pirat“, I. Herrengasse 8.
- — „Union“, XIX. Raftenbergerdorf.
- — „Vorwärts“, XXI. Kaiserinmehlenstraße 92.
- — „Donau“, Wiener, IX. Alferstraße 6.
- — Ruderverband, österr., I. Niemergasse 13.
- — Rudofknerverein, zur Heranbildung von Krankenpflegerinnen, XIX. Birkrothstraße 78.
- — Numärischer Hilfsverein „Karlo“, I. Schottengasse 3a.
- Salzburger Studien-Unterstützungsges.
- VII. Widenburggasse 8.
- Samariter-Gesellschaft, Wiener, IX. Elisabeth-Prömenade 25.
- — Marten Knabenasyl, VII. Bernadgasse 27.
- — Knabenasyl, III. Rennweg 81.
- — Vincentinum, Knabenasyl, XV. Tullgasse 3.
- — St. Norbertusheim, III. Erdbergerstraße 43.
- — „Sänglingschutz“, IX. Zimmermannplatz 9.
- — Schachklub, Amateure, Wiener, I. Wipplingerstraße 6.
- — Schachschützen, Wiener-Bürgerkorps, VI. Reubdgasse 22.
- — Schessklub, XIX. Kreindlgasse 21.
- — Schiller-Stiftung, Wiener Zweigverein der Deutschen, I. Schwanzg. 1.
- — Schillers-, „Die Glode“, IV. Feingasse 56.
- — Schlaraffia Bindobona, I. Wipplingerstraße 23.
- — Schriftstellers- u. Buchdruckerverband, n.-ö., VI. Seibengasse 17.
- — Schriftsteller-Gesellschaft, Deutsch-österr., I. Rabengasse 1.
- — Verband, Deutscher, I. Bräunerstraße 2.
- — Schützenbund, öst., IX. Hörlgasse 1.
- — Schützenverein, Wiener, IX. Hörlgasse 11.
- — Schulverein, für Beamtenkinder, VIII. Langgasse 47.
- — Schwimmklub, Erster Wiener Amateurklub, VIII. Schönborn-gasse 15.
- — Severinus-, I. Bäderstr. 8.
- — „Sisyphion“, III. Rodusgasse 16.
- — Stantien, Erster Wiener, III. Rodusgasse 16.
- — Slovanska beseda ve Vidni, I. Draugengasse 3.
- — Soziolog. Gesellschaft, III. Jaquingasse 45.
- — Sozialpolitischer Verein, I. Bartensteingasse 8.
- — Staatsbeamten-Kaf., I. Seiferg. 14.
- — — Verband, österr., IX. Riedensteinstraße 104.
- — Staatsdiener, Erster österr., IX. Zimmermann-gasse 11.
- — Stenographen-, Wiener, IX. Wafagasse 10.
- — System Faulmann, IV. Kleiner Neugasse 14.
- — Erster Gabelberger Damenverein, IX. Wafagasse 10.

Vereine.

- Erster Gabelsberger, Zentral-, I. Wollzeile 12.
- Phonographia, VII. Burggasse 97.
- Stenographen, Zentralverein für Fraumännische, XX. Engertshfr. 235.
- für vereinfachte Stenographie. System Stolze-Schrey, I. Neuer Markt 13.
- Studentenheim der Hochschule für Bodenkultur, XVIII. Hochschulgasse.
- Studenten-Unterstützungs-, allgem., Universität.
- Tanzmeister-Verband, österr., IX. Bähringerstraße 46.
- Taubstummen-Frauen-, VII. Schottenfeldg. 75.
- Taubstummen-Unterstützungs-, IV. Favoritenstraße 13.
- Tauchsvereinigung für Postwertzeichen, III. Solimgasse 11.
- Theosophisch, VII. Mariabilderstr. 8.
- Theresien-Kreuzer-, II. Untere Augartenstraße 35.
- Theresien-, zum Schutze verwaister Mädchen, IX. Alserbadstraße 16.
- Tiersehungs- u. Tierasyl-Verein in Österreich, I. Franziskanerplatz 5; tierärztl. Ambulatorium, II. Ausstellungsstr. 47.
- Tiroler Volkshund, I. Wipplingerstraße 25.
- Tiroler-Klub, III. Am Seumarkt 25.
- Touristen-Klub, österr., I. Bäderfr. 3.
- „Treue“, nichtpolit. Verein, I. Dorotheergasse 12.
- Turnvereine:
- Deutsche Wiener Turnerschaft, I. Liebenberggasse 4, VII. Burggasse 16.
- Deutscher Turnerbund, III. Kolontzergasse 2.
- Wien, VIII. Beltgasse 7.
- Deutsch-österreichischer Turn-, I. Renngasse 6.
- Erster Frauen-Turn-, VI. Gumpendorferstraße 4.
- Erster Wiener Turn-, IV. Schleismühlgasse 23.
- Erster Wiener jüdischer Turn-, IX. Dientzenhofstraße 20.
- Dismal, IV. Allee 11.
- Turnganz in Nied.-Österreich, XVIII. Schumanngasse 24.
- „Solol“, polnischer, VI. Wallgasse 5.
- Turn-, der Wiener Hochschulen, I. Universität.
- Wiener akadem., VIII. Albertgasse 51.
- Ungar-Verein in Wien, I. Teinfaltstraße 4.
- Union-Fachklub, I. Minoritenplatz 5.
- Vegetariers-, Wiener, I. Spiegelg. 8.
- Verband der Ärzte Wiens, I. Rotenturmstraße 19.
- allg. d. auf Selbsthilfe, beruhenden deutschen Erwerbs- und Wirtschaftsgenossenschaften Österreichs, VII. Neubaugasse 3.
- der auswärtigen Presse, I. Höhenkaufgasse 4.
- der freiwilligen Feuerwehren d. Stadt Wien, XII. Arndtstraße 39.
- der Genossenschaftstrankenkassen Wiens, VI. Königsgasse 10.
- genossenschaftl. Gehilfen- und Bekräftigungs-Krankenkass., VI. Stumpergasse 45.
- der Handelsangestellten Österreichs, I. Wipplingerstraße 35.
- landwirtschaftl. Genossenschaften, I. Herrngasse 13.

Vereine.

- Verband österr. Gastwirte und Gasthofbesitzer, I. Grünangergasse 6.
- österr. Lokalbahnen, I. Pestalozzigasse 6.
- Theaterdirektoren, VI. Theobaldgasse 16.
- Tiersehungsverein, I. Wildpretmarkt 5.
- Verein abstinenter Frauen, XVII. Geroldgasse 7.
- der abstinenter Lehrer u. Lehrerinnen Österreichs, XVI. Hubergasse 15.
- der Advokaten- und Notariats-Beamten, I. Schmerlingplatz 5.
- der Ärzte in Nieder-Österreich, I. Börsegasse 1.
- der Katholiken in Österreich, VI. Mariabilderstraße 41.
- der Automobilführer Österreichs, I. Schauslegasse 6.
- der Bayern, VI. Graßgasse 3.
- der Baumeister in Nied.-Österreich, I. Eichenbadgasse 11.
- der Beamten der Stadt Wien, I. Rathaus.
- der Deutschen aus Böhmen, I. Tuchlauben 10.
- der Freunde der Feuerbestattung „Die Flamme“, VII. Siebensterngasse 16a.
- der Schriftstellerinnen und Künstlerinnen, II. Richtenauerg. 5.
- der k. k. Staatsbeamten Österreichs, IX. Brechtelgasse 9.
- der Wiener Handelsagenten, XVIII. Ruitzergasse 1.
- des deutschen Volkstheaters, VII. Hofballstr. 2.
- des Kaiserjubiläums Stadttheaters, XVIII. Martinstr. 100.
- erwerbender Frauen, III. Fasang. 49a.
- für erweiterte Frauenbildung, I. Hegelgasse 19.
- für Erziehung und Pflege schwach-sinniger Kinder, XVII. Drlieb. 21.
- für Güterbeamte, I. Stallburgg. 4.
- für kaufmännische Interessen, I. Teinfaltstraße 6.
- für Kindergärten und Kinderbewahranstalten in Österr., VII. Stiftg. 35.
- für Landeskunde von Nieder-Österr., I. Herrngasse 13.
- für österr. Volkskunde, I. Wipplingerstraße 34.
- gegen Ausschreitungen im Automobil- u. Radfahrverkehr, VIII. Raubgasse 3.
- gegen Ausschreitungen im Automobil- u. Radfahrverkehr, VIII. Raubgasse 3.
- gegen Trunksucht, I. Spiegelgasse 19.
- gegen Verarmung und Bettelerei, I. Tiefen Graben 36.
- homöopathischer Ärzte Österreichs, VI. Zimengasse 19.
- jüdischer Handelsangestellter, II. Stephaniest. 8.
- kaufmännischer Hilfsarbeiter, I. Judenplatz 4, Gasthaus.
- klassischer Philologen, I. Universität.
- österr. Chemiker, I. Eichenbadg. 9.
- österr. Handels-Angestellter, IV. Wienstraße 15.
- österr. Zahnärzte, IX. Höfergasse 1.
- österr. Zahnärzte, IX. Höfergasse 1.
- pensionierter Offiziere und Militärbeamten in Wien, I. Schreyvogelg. 16.
- gelehrter Kaufleute, III. Keutlinggasse 86.
- reisender Kaufleute Österr. Ungarns, I. Stubenring 2.
- von Kinderfreunden, I. Dypolerg. 4.
- von Reserve- u. nichtaktiven Landwehr-Offizieren, I. Röllnerhofg. 3.
- zum Schutze des österr. Weinbaues, I. Herrngasse 13.
- zur Abwehr des Antisemitismus, II. Eufellegasse 1.
- zur Ausbildung von später Erblindeten, I. Schauslegasse 2.

Vereine.

- zur Erziehung und Erhaltung der ersten Wiener Suppen- und Thee-anstalten, I. Postgasse 14.
- von Seehospizen und Asylen für Kranke, insbesondere strophulöse Kinder, IX. Schwarzenbergerstraße 11.
- zur Errichtung von Winterasylen, III. Hansalgasse 3.
- zur Förderung d. naturwissenschaftl. Erforschung d. Adria, IX. Währingerstraße 13.
- zur Förderung der Handels- und Fortbildungsschulen, IV. Karolinenplatz 8.
- zur Hebung des Gewerbes, I. Wipplingerstraße 25.
- zur Pflege des Jugendspiels, I. Annagasse 3.
- kranker Studierender, I. Universitätsgebäude.
- Vereinigung bildender Künstler Österreichs, Sezession, I. Friedrichstraße 12.
- arbeitender Frauen, I. Am Hof 11.
- „Volkshelm“, XVI. Koflerplatz 7.
- Volkshelms, VIII. Blumengasse 35.
- Volkshelmsverein, erster Wiener, IV. Hechtengasse 4.
- Leopoldstädter, II. Haidgasse 4.
- Pflanz- und Ferienhort, IX. Michaelbeurggasse 9a.
- Wiener akadem. Wagner-Verein, I. Canobaggasse 4.
- Börse-Verein, I. Wipplingerstr. 34.
- Hausfrauenverein, I. Schönlaternergasse 5.
- Hort, Spar- und Kredit-, I. Renngasse 9.
- Konzert-, I. Canobag. 4.
- Kottage-, XVIII. Sternwartestraße 53.
- Kunstgewerbeverein, IV. Guckhausstraße 19.
- Lehrer-, XVII. Wichtelgasse 73.
- Mode-Klub, I. Maximilianstr. 13.
- Wiener Philharmoniker, I. Hofoper.
- Photo-Klub, I. Franz Josefs-Quai 3.
- Presse, I. Fabrikergasse 1.
- Ressource, I. Annagasse 9.
- Sängerkreisverein, I. Böfegasse 11.
- Schriftsteller-Genossenschaft, I. Reichratsstr., Ruzsdorfer Bierhalle.
- Schutzverein z. Rettung verwaister Kinder, V. Strobachg. 11.
- Settlement, XVI. Friedrich Kaiserstraße 51.
- Tiersehungsverein, I. Wildpretmarkt 5.
- Tonkünstler-Orchester, I. Himmelstortgasse 20.
- Tonkünstler, I. Graben 4.
- Trabrenns-, Ridelungeng. 3.
- Unterstützungsverein für entlassene Gefängnisse, VIII. Landesgerichtstr. 11.
- Verein für Stadterntessen und Fremdenverkehr, I. Bräunerstr. 2.
- „Wiener Krantia“, I. Aßernplatz.
- Volksbibliotheks-Verein, VII. Neubaug. 25.
- Wärmehelms- u. Wohltätigkeitsverein, I. Bartensteing. 13.
- „Winterportklub“, I. Getreidemarkt 14.
- Wirtschaftl. Verein in Österreich, I. Schausleg. 2.
- Wissenschaftlicher Klub, I. Eichenbadgasse 9.
- Wohltätigkeitsverein für Hansarme in Wien, VIII. Benaugasse 9.
- Wohltätigkeitsverband für R. L., katholischer, VII. Kaiserstraße 92.
- „Zaboi“, czechischer Bildungs- und Gesellschaftsverein, III. Rennweg 71.
- Zentral- u. Bibliothek in Wien, I. Bauernmarkt 7.
- Verband der „Balneologen Österreichs“, IV. Guckhausstraße 14.

Bereine.

- Zentral-Verband der Hausbesitzer-Bereine, Friedrichstraße 2.
- der Industriellen Österreichs, I. Schwarzenbergplatz (Dank der Industrie).
- der österr. Brauerei-Industriellen, I. Rärntnerstraße 23.
- Krippen-, I. Seiferrstraße 10. — (Krippen des Zentral-Bereines siehe Kinderbenahmungskalender).
- Verein d. Bergwerksbesitzer Österreichs, I. Ribelungengasse 13.
- Kindererwahr-Anstalten, I. Stefanplatz 6.
- der Wiener Lehrerschaft, VII Burggasse 117.
- für Bienenzucht in Österreich, I. I. Seiferrstorferstraße 5.
- f. d. Kindererwahr-Anstalten Wiens, I. Stefanplatz 6.
- für Lehrlingsunterbringung, VI Firschgengasse 9.
- für Ribenzunder-Industrie in der österr.-ungar. Monarchie, I. Elisabethstraße 18.
- für Fluß- und Kanalschiffahrt in Österreich, III. Am Heumarkt 12.

Zentral-, zur Befähigung armer Schulkinder, I. Rathaus.

- zur Errichtung von Knabenhorten, I. Neues Rathaus.

Verkehrsunternehmungen, deren

Verwaltungen in Wien ihren Sitz haben.

- Abolizianer Elektrizitäts- und Kleinbahn-Gesellschaft, I. Dypolkergasse 6.
- Absdorf-Siedlerau, Lokalbahn, I. Freieung 8.
- Benedekau-Blascham-Unter-Kraolowitz, Eb., I. Freieung 8.
- Böhmisches Kommerzialbahnen, I. Heggelgasse 6. in Liquid.
- Bogen-Meramerbahn, I. Börjeng. 6.
- Bregenzwaldbahn, I. Freieung 8.
- Chlumetz-Königsbadl, Eb., I. Freieung 8.
- Deutschbrod-Dumpolek, Eb., I. Freieung 8.
- Deutschbrod-Eischowitz, Eb., I. Freieung 8.
- Dolina-Bygoda, Eb., I. Hohenstaufen-gasse 3.
- Zug Bodenbacher Eisenbahn (Deplis), Direktion in Wien, Maria Theresien-straße 8.
- Freiland-Zürich, I. Rathausstr. 9.
- Freuler Eisenbahn-Gesellschaft, I. Eberdorferstraße 6.
- Gaistalbahnen Arnoldstein-Herzogor, I. Börjengasse 1.
- Gänserndorf-Gaunersdorf, Eb., I. Rathausstr. 9.
- Gießberg-Großflegharts-Maabs, Eb., I. Freieung 8.
- Graz-Köflacher Eisenbahn- u. Bergbau-Gesellschaft. Administ. in Wien, IX. Währingerstr. 2-4.
- Großpriezen-Wernstadt-Auscha, Eb., I. Schottenring 9.
- Gurktalbahn, I. Freieung 8.
- Heintz-Rosenfeld-Zurnau, Eb., I. Freieung 8.
- Kahlenberger Eisenbahn, XIX. Zahnradbahnstraße 8.
- Karlsbad-Johanngeorgenstadt, Eb., I. Freieung 8.
- Kolomezer Lokalbahnen, I. Elisabeth-straße 2.
- Kornenburg-Ernstbrunn, Eb., I. Rathausstraße 9.
- Krainburg-Neumarkt, Eb., I. Freieung 8.
- Krakau-Kompielow, Eb., I. Freieung 8.
- Künzdorf-Eisenappel, Eb., I. Freieung 8.
- Laibach-Oberlaibach, Eb., I. Freieung 8.
- Lambach Haag, Eb., I. Freieung 8.

Verkehrsunternehmungen.

- Landesbahnen, nied. österr. Direktion: I. Friedrich Schmidtplatz 1 u. 8.
- Lemberg-Belez-Lomazow-Eisenbahn, I. Elisabethstraße 2.
- Lemberg-Ezernowik-Jassy-Eisen-Gesellschaft, I. Elisabethstraße 2.
- Lemberg-Podhace, Eb., I. Freieung 8.
- Leobersdorf, St. Pölten und Nebenlinien (b. d. Staatsbahn Direktion) Lokalbahn Wörsdorf.
- Mährisch-Wädwitz-Zamitz, Eb., I. Freieung 8.
- Mähr. Westbahn (Proßnitz-Trübau), I. Schottenring 9.
- Marienbad-Karlsbad, I. Freieung 8.
- Mauthausen-Grein, Eb., I. Freieung 8.
- Podhace-Bistritzen-Eisenbahn, III. Hintere Bolkamtstraße 1.
- Neubaus-Neubitz, Eb., I. Freieung 8.
- Niederösterreichische Alpenbahn, I. Rathausstraße 8.
- Ostrau-Friedländer Eisenbahn, II Nordbahnstraße 50.
- Drosowik-Klin-Wisowik, Eb., I. Volksgartenstraße 3.
- Radkersburg-Luttenberg, Eb., X. Südbahnhof.
- Raasdorf-Laun, Eb., I. Freieung 8.
- Reichenberg-Gablonz-Tannwalder Eisenbahn, I. Wallfischgasse 8.
- Rohitscher Lokalbahn, I. Elisabeth-straße 1.
- Seitz-Gaicz-Göbbling IV. Wiedener-gürtel 32.
- Salzburger Eisenbahn- und Tram-wahngesellschaft, Wiener Bureau: IV. Wiedner Gürtel 32.
- Schönwehrt-Gibogen, Eb., I. Freieung 8.
- Schwarzenau-Zwettl, Eb., I. Freieung 8.
- Siefentbrunn-Leobersdorf-Engel-hartstetten-Drth, Eb., I. Rathaus-straße 9.
- Salitz-Boskowitz-Großhopatowitz Eb., VII. Landesgerichtsstraße 19.
- Staatsbahn-Direktion Wien, XV. Mariahilferstraße 132.
- Stammerdorf-Auerstal, I. Rathausstraße 9.
- Starckenbach-Rochitz, Eb., VI. Eggertgasse 6.
- Stauding-Stramberg, Eb., IV. Schwindgasse 2.
- Stratonik-Winterberg, I. Freieung 8.
- Südbahn-Gesellschaft, X. Hegapl.
- Stramberg-Wernsdorf, Eb., IV. Wiedner Gürtel 32.
- Tarnopol-Zbaraz, Eb., I. Freieung 8.
- Taus-Tachau, Eb., I. Freieung 8.
- Trent-Malé, Eb., I. Freieung 8.
- Trieb-Barenzo, Eb., I. Freieung 8.
- Unkarisch-galizische Eisenbahn, erste, I. Eih behrstraße 3.
- Untertrainer Barmen, I. Elisabeth-straße 9.
- Valsugana-Eisenbahngesellschaft, I. Eberdorferstraße 6.
- Vindigau-Eisenbahn, I. Freieung 8.
- Vereinigte Böhmerwald-Lokalbahnen I. Freieung 8.
- Wödlabrued-Kammer, I. Graben 13.
- Waldbrunnthalbahn, niederöst., I. Rathausstraße 9.
- Wetzelsdorf-Parschnitz-Trantenaus-Eisenbahn, I. Börjengasse 1.
- Wien-Aspang-Eisenbahn, III. Aspang-straße 33.
- Wien-Portendorf, Wiener-Neustädter-bahn, X. Südbahnhof.
- Willendorf-Neunkirchen, Eb., I. Rathausstraße 9.
- Wipptalbahnen, I. Freieung 8.
- Wittmannsdorf-Leobersdorf-Eben-fertherbahn, I. Schottenring 9.
- Wodian-Moldauthein, Eb., I. Freieung 8.
- Wolframs-Zeltsch, Eb., I. Freieung 8.
- Wretin-Groß-Karolowitz, I. Freieung 8.
- Ybbetalbahn, I. Freieung 8.

Verkehrsunternehmungen.

- Zeltweg-Fohnsdorfer Eisenbahn, I. Rärntnerstraße 55.
- Zeltweg-Wolfsberg, Unterdrauburg-Wb., au, I. Freieung 8.
- Zwittau-Policka, Eb., I. Freieung 8.

Andere inländische Verkehrs-

unternehmungen:

- Aufprobeldige Eisenbahngesellschaft (W. Neufstädterkanal), III. Aspang-straße 33.
- Donau-Dampfschiffahrt-Gesellschaft, III. Hintere Bolkamtstraße 1.
- Internationale Transport-Attiengesellschaft, I. Franz Josefplatz 5.
- Nordmarch-Dampfschiff-Gesellschaft, österr., I. Herrergasse 8.

Ausländische Verkehrsunter-

nehmungen mit Vertretungen in

Wien:

- Compagnie général transatlantique, Paris. Repräsentanz: IV. Favoriten-platz 5.
- Hamburg-amerikanische Packfahrt, Hamburg. Repräf.: I. Rärntnerstr. 38.
- Niederländisch-amerikanische Dampfschiffahrt-Gesellschaft, Rotterdam. Repräf.: I. Biberstraße 7.
- Société anonyme de navigation Belge-mercaine (Red star line). Repräf.: I. Kolowratring 14; IV. Wiedner Gürtel 20; II. St. Stadtgut, 14.
- Sibirische Donau-Dampfschiff-jahrtsgesellschaft, München. Vertretung: I. Schottenring 17.

Versicherungsanstalten:

- a) Aktiengesellschaften, österr. reichs.
- „Allianz“, Lebens- und Rentenver-sicherung-Aktiengesellschaft, Wien, I. Seiferrstorferstraße 1. Präsident: Jean Baron Bourgoing. Direktoren: Moriz Beck, Egmont Pollak. Siehe S. 486.

Versicherungs-Gesellschaften.

- „Aner“, der. Gesellschaft für Lebens- u. Rentenversicherung, Wien, I. Hoher Markt 11. Präsident: Anton Graf Prosch-Oden. General-Direktor: Dr. Hans Hall. Siehe S. 436.
- Assicurazioni generali, Triest. General-Agentchaft: Wien, I. Bauernmarkt 2. Vorstände: A. Frankl, E. Weigenstein. Siehe S. 436.
- „Atlas“, Lebens-, Militärdienst- und Renten-Versicherungs-Aktiengesellschaft, Wien, I. Franz Josefplatz 1. Präf.: W. v. Lambrecht. Direktoren: Josef Grell, Jacques Scheimer. Gründungs-j. 1889. Aktienkap. K 1,500,000 in 3750 Aktien à K 400. Dividende von 1902-1908 K —.
- „Danubius“, Haftpflicht und Unfall-versicherung-Aktiengesellschaft, Wien, I. Wipptingstraße 38. Präsident: Wilhelm Kestranek. Direktoren: August Ullmann, Wilhelm Kestranek. Gründungs-jahr 1907. Aktienkapital K 1,500,000 in 7500 Aktien à K 200. Dividende 1907-1908 K 10.—.
- „Donau“, österr. Versicherungsgesellschaft, Wien, I. Schottenring-Wipptingstraße 36-38. Präsident: Rud. Grunus R. v. Grumburg, General-Direktor: H. C. Raabe. Siehe S. 436.
- Elementar-Versicherungs-Aktiengesellschaft, Wien, III. Schwarzenberg-platz 4 (Industriehaus). Vize-Präsident: Eduard Holstein. Direktor: Gustav Ullmann. Gründungs-jahr 1897. Aktienkapital K 4,000,000 in 10,000 Aktien à K 400. Dividende 1906-1908 je K 10.—.

Versicherungs-Gesellschaften.

- Herzog-Rhein-Landes-Versicherungsanstalt für Böhmen und Herzogowina, Sitz in Carolebo, Kapital K 400000 in 80.0 Aktien à K 500. G. gr. 1910.
- Österreichischer Böhmischer Lebensversicherungs-Verein, Wien I. Riemergasse 2. Präsident: Ernst Frey herr v. Serring. Direktor: Fritz Bauer. Gründungsjahr 1882. Aktienkapital K 6.000.000 in 30.000 Aktien à K 200. Div. (vir 1/7.) 1906-1908 je K 6.-.
- Österreichischer Böhmischer Versicherungs-Verein, Wien I. Riemergasse 2. Ehren-Präsident: Herzog Ludwig in Bayern. Präsident: Graf Freiherr v. Harring. Dir.: Heinrich Menelas. Gründungsjahr 1860. (Nach Konstituierung der selbständigen Lebensversicherungsabteilung nur mehr Feuer-, Glas-, Unfall-, Einbruch- und Hagelversicherung.) Siehe S. 436.
- „Providentia“, allgemein: Versicherungs-Gesellschaft. (Feuer-, Transport-, Unfall-, Haftpflicht, Rückversicherungs- u. Waisenerbschaft-Versicherung). Wien, I. Dominikanerbastei 21. Präsident: Jul. Herz und Dr. Janak Wiltsch. Direktoren: Manfred Knoze u. Emil Weger. Gründungsjahr 1897. Aktienkapital K 5000.000 Nominal in 5000 Aktien à K 1000, darauf 300% Einzahlung = K 1.500.000. Dividenden 1898-1909 K 18.-.
- Riontone adriatica disicourtä. Triest. Generalagentenschaft: Wien, I. Weiburgg. 4. Sekretör: Sigm. Reich. Gründungsjahr 1838. Aktienkapital K 8.000.000 in 4000 Aktien à fl. 1000 Nominal, einzog. 40% = K 3.200.000. Dividende 1907-1908 K 31/4.
- Rückversicherungs-Gesellschaft international, Wien, IX. Siechteneinstraße 2. Präsid.: Evgjan Brunner. Direkt.: Wilh. Dunser. Gründungsjahr 1906. Aktienkapital K 1.600.000 in 4000 Aktien à K 400. Dividende bisher 0.
- „Severitas“, Rückversicherungs-Gesellschaft. Wien, IX. Kolingasse 6. Präsid.: Wilh. v. Drmody. Protok.: Rudm. Brachle b. Gründungsjahr 1865. Siehe Seite 437.
- Unfallversicherungs-Gesellschaft, erste österr. allgemeine. Wiaz, I. Bauernmarkt 3. Präsid.: Adolf St. Dubstz, Gen.-Dir.: Hermann Gentili. Gründungsjahr 1882. Siehe Seite 437.
- Unfallversicherungs-Gesellschaft. Wien, I. Weiburgg. 4. Präsident: Dr. Wilh. Egner. Direktor: Karl Berger. Gründungsjahr 1890. Siehe S. 437.
- Universale, allgemeine Volksversicherungs-Gesellschaft, Wien, I. Schottenring 8. Präsid.: Franz Graf Dardegg. Direkt.: Emanuel Trentschel. Gründungsjahr 1896. Aktienkapital K 2.000.000 in 10.000 Aktien à K 200. Dividenden 1899-1908 0.
- Versicherungs-Gesellschaft geg. Einbruch, erste österr. Wien, I. Maria Theresienstraße 19. Präsident: Joh. Herb. v. Habrda. Dir.: Emil Dub. Gründungsjahr 1898. Aktienkapital K 600.000 in 1200 Aktien à K 500. Dividende 1908 K 50.-.
- Wiener Lebens- u. Rentenversicherungsanstalt. Wien, IX. Maria Theresienstr. 5. Präsid.: Paul R. v. Schöller. Dir.: Ant. Kaszansky. Gründungsjahr 1881. Siehe S. 437.
- Wiener Rückversicherungs-Gesellschaft, Wien I. Elisabethstraße 15. Präsid.: Karl v. Anspiz. Dir.: Emil Schaal. Gründungsjahr 1869. Siehe S. 437.
- Wiener Versicherungs-Gesellschaft, Wien IX. Kolingasse 6. Präsid.: Paul R. v. Schöller. Gen.-Dir.: Sigm. Nutrai. Gründungsjahr 1881. Siehe S. 437.

Versicherungs-Gesellschaften.

- b) Versicherungsanstalten, wechselseitige oder von 25 Gemeindegemeinden begründete. Siehe S. 439.
- c) Versicherungsanstalten, ausländische, mit Repräsentanten in Wien. Siehe S. 440.

Zeitungen.

- (Die Preisangabe ist für Monats-, beziehungsweise Jahresabonnement in Wien, die Zahl in () für solche in der Provinz.)
- Abtinent, Der, 1mal monatl. VI. Schmalzhofgasse 17.
- Ärzte-Zeitung, österr., am 5. und 20. jeden Monats, IX. Uferstraße 4.
- Ärzte-Kammerblatt, österr., 3mal monatl., VIII. Alberg. 30.
- Ärztliche Vereinzeitung, Österr., 2mal monatl. Red. u. Adm. VIII. Alferstraße 71.
- Alldeutsches Tagblatt. Tägl. (Sonntags- u. Feiertage nicht). Red. u. Adm. VI. Stumpergasse 5.
- Allgemeine Zeitung, Wiener 6 Uhr-Blatt (deutschliberal), tägl. Abends. K 2 40 (K 2 80). Red., Adm. und Exp. I. Schulerstraße 14.
- Alpen-Zeitung, Österr., Organ des österr. Alpenklub. Jeden 2. Donnerstags. Red. IV. Wienstraße 21. 8 K (8 K).
- Amtsblatt der I. I. Reichshaupt u. Residenzstadt: Wien, 2mal wöchentl. K 12 (K 16). Red. u. Adm. I. Rathaus.
- Anter. Nach jeder größeren Zählung. I. Stefansplatz 11. 4 K 50 h (5 K) Einz. Nr. 12 h.
- Apotheker-Vereines, Zeitschrift des allg. österr. wöchl. Red. u. Adm. IX/2, Spitalg. 31. 14 K.
- Approvisionierungs-Zeitung, Wiener (Internationale Viehmarktberichte). Montag. Red. u. Adm. III. Radetzkystraße 38.
- Arbeit, Die (polit. Organ der Arbeiterbewegung), 1mal wöchl. Red. u. Adm. XIII. Maringstraße 2.
- Arbeiterbund in Österreich, freisozialistischer. 1 mal wöchl. Red. u. Adm. XVIII. Messerschmidg. 30.
- Arbeiterzeitung (soz.-demokr.), tägl. 1mal. K 2 20 (K 2 60). Red., Adm. V. Wiesstraße 89a. Exp. und Klein. Anzeig. - Schulerstr. 13.
- Arbeiter-Zeitung (Christlich-soziale), j. Sonntag, K 4 20. Red. u. Adm. VII. Kaiserstraße 8.
- Arbeiterinnen-Zeitung, sozial-dem. Organ für Frauen u. Mädchen. 2mal wöchl. K 2 40 (K 2 40). Red. u. Adm. VI. Mariabildnerstr. 89.
- Arbeiterschutz, 2mal monatl. Red. u. Adm. VI. Gumpendorferstr. 62.
- Architekt, Der, 1mal monatl. Red.: I. Fegelsgasse 19. 24 K (24 K). Einz. Nr. 2 K.
- Architekten- und Baumeister-Zeitung. Jeden Sonntag. Red. u. Adm. IV. Margarethenstr. 30 (16 K).
- Armeebblatt, Wöchl. 1mal. K 24.-. Red. u. Adm. III. Unt. Weißgärberstraße 63.
- Armee-Zeitung, Danzgers, Wöchl. 1mal. K 24.-. Red. u. Adm. XVII. Messerschmidgasse 27.
- Assuranz- und Finanz-Kombatt. Am 5., 15. u. 25. jeden Monats. IX. Vorjellang. 49 A. 20 (20 K).
- Assuranz-Zeitung, Allgemeine. Wöchl. VII. Burggasse 124. 16 K (19 K).
- Automobil-Zeitung, Allgemeine. Offizielle Mitt. des Österr. Automobilklub. Wöchl. 1mal wöchl. Wien, I. Fleischmarkt 5. 24 K 1/2jähr. Einz. Heft 50 h.

Zeitungen.

- Bäcker-Zeitung. Jeden 2. Donnerstags. VII. Randlgasse 12. 3 K 20 h.
- Österr., jeden Sonntag. VIII. Florianig. 13. K 4.
- Baubeamte, Der (auch in czechischer Sprache). I. Hofenstauengasse 10.
- Barren, Das. 1mal monatl. Red. VII. Burggasse 17. Einz. Nr. 50 h.
- Bauernbündler, Der. VIII. Hammeringplatz 9.
- Bauzwecke, Das. II. Sagergasse. 6.
- Bauhütte, Wiener. I. Schillerpl. 3.
- Bautechniker, Der, Freitag. I. Rathausstraße 21. 14 K (14 K).
- Bautechniker, Zeitschrift der Österr. 1mal monatl. I. Rathausstraße 21. (6 K).
- Bauzeitung, allgem., Vierteljahrschrift. I. Salvatorgasse 12.
- Bazar, Der, Damen- u. Modestellung. 4mal monatl. I. Kolowratgasse 4. 1/2jähr. 3 K (3 K).
- Beamten-Zeitung, 3mal monatl. I. Wipplingerstraße 25 (8 K).
- Betonzeitung, I. Seilergasse 4.
- Bienen-Vater. Organ des Zentral-Vereines für Bienenzucht in Österreich. 1mal monatlich. I. Helfertorferstraße 5. 3 K.
- Bierbrauerei u. Malzfabrikation, Allgemeine Zeitschrift für - 1mal wöchl. Mittwochs. XVIII. Michaelerstraße 25. 12 K (12 K).
- Blatt der Hausfrau, Das, (wöchlentl.). I. Rosenburgenstraße 8.
- Bombe, Die, wöchl. K 16. (K 16.-). Red., Adm., Exp. II. Haasgasse 10.
- Bräse, Wiener. Sonntag. Red. u. Adm. III/3, Beatrixgasse 25. K 20.
- Börsen-Kourier, Wiener, u. Geschäftlich-Bericht, Fachblatt für d. Getreide-, Produktens-, Spiritus-, Zuckerhandel; für Mühlen-, Brau-, Leder- u. Spiritusindustrie. Tägl. 1mal. K 30- (K 30-). Red. u. Adm. II. Laborstraße 10.
- Börsen-Zeitung, Wiener, j. Sonntag, K 16. Red. u. Adm. V/1, Webergasse 11a.
- Braun- u. Malz-Industrie, Die. III. Schwarzenbergplatz, Haus der Industrie.
- Brauer- und Mälzer-Zeitung, 2mal u. IX. Richtensteingasse 80. 10 K.
- Briefmarken- u. Briefkasten, 1mal monatl. I. Herrngasse 6.
- Buch für Alle. Alle 14 Tage. I. Seilergasse 4. Heft 36 h.
- Buchdruck-Zeitung, Österr.-ungar. Wöchlentl. 1mal. K 8- (K 9-20). Red. u. Adm. IV. Mühlgasse 7.
- Buchhändler-Korrespondenz, Österr.-ungar. I. Blumenhofgasse 6.
- Bühne und Welt. Zeitschrift für Theaterwesen, Literatur u. Musik. 2mal monatl. I. Seilergasse 4. 1/2jähr. 3 K 60 h.
- Bühnenerneuerung, Österr. 36mal jährlich. Raupensteingasse 3.
- Chemiker-Zeitung, Österr., 2mal m K 12. Red. u. Adm. I. Pestalozzig 6.
- Chemiker und Techniker-Zeitung. Allgemeine österr. Am 1. und 15. jeden Monats. VIII. Scheiblgasse 26. 16 K (16 K).
- Christliche Familie, Die, mit der Beilage: „Das gute Kind“. Organ des katholischen Schulvereines für Österreich. 2mal monatl. Red., Adm. u. Exp. I. Stephansplatz 6. 3 K 20 h (2 K 60 h).
- Christlich-pädagogische Blätter für die Österr.-ung. Monarchie. 1mal monatl. Red. u. Adm. V. Schönbrunnerstraße 75. 4 K (4 K).
- Dönlische listy (sozialdemokrat.) tägl. 1mal. K 1 60 (K 1 80). Red. u. Adm. V. Margarethenplatz 7.

Zeitungen.

- Deutsches Tagblatt, Osterreichische Rundschau (deutschnational), tägl. 1mal, K 2.40 (2.60). Red., Adm. u. Exp. VII. Bandg. 32.
- Deutsches Volksblatt (antisemit.), täglich 2mal, K 2.90 (K 3.30). Red., Adm. u. Exp. VIII. Josefsgr. 4-6, Anst. : Schulerstraße 20.
- Deutschnationaler Korrespondenz, 2 bis 3mal wöchentl. VIII. Josefsgr. 2 bis 3, 29.
- Dörfel-Blatt, Wiener. 2mal monat. Exp. I. Stefansplatz 3.
- Donau, Die. 1mal wöchentl. IX. Bergg. 22. 20 K (20 K).
- Economist, Der. 1mal wöchentl. I. Hofenhausengasse 17. K 5.-
- Eisenbahnblatt, Herr.-ung. 1mal wöchentl. IX. Walaug. 12. 16 K (16 K).
- Eisenbahn Zeitung, Herr. 2mal m. K 10.-. Red. u. Adm. I. Ribeslungengasse 3.
- Eisenbahner-Zeitung, Die österr.-ung. 2mal monat. XV. Mariabilsferstraße 141. 4 K. Einz. Nr. 12 h.
- Eisenbahner, Der. m. 3mal. Red. u. Adm. VI/1. Bentagasse 5. K 5.76.
- Elektrotechniker, Der. 2mal monat. IX. Serbiengasse 10. 12 K (12 K).
- Erzähler, Der. 1mal monat. VII. Seidengasse 37.
- Evangel. Hausfreund. 2mal monat. IX. Spittelauerplatz 7. 6 K 40 h (6 K 40 h).
- Exotika, Kurs- und Marktbericht für amtlich nicht notierte Wertpapiere, 2mal monat. I. Helfersdorferstraße 15. 4 K.
- Export-Revue, Herr.-ungar. 1mal monat. III. Schwarzenbergplatz, Hans der Industriellen, 12 K.
- Export- u. Industrieblatt Herr.-ung. 2mal m. I/1, Fegelsasse 13.
- Expres. Jeden Montag, K 24.- u. K 12.-. VI. Gumpendorferstr. 37.
- Extrablatt, Illustriertes, Wiener (soziol.-polit.), tägl. 2mal, K 3.- (K 3.60). Red. IX. Bergg. 31. Adm. u. Exp. I. Schulerstr. 17.
- Fadel, Die, monatlich 3mal. III. Hint. Bollamtsstraße 3 (7 K).
- Familien- u. Modern-Zeitung, Herr., illustrierte. 1mal wöchentl. I. Dominikanerbastei 10. (K 13.40).
- Feuilleton-Korrespondenz für Redaktionen, Herr. 2mal monat. II. Große Pfarrgasse 80.
- Figaro, Wochenblatt mit Beilage 'Wiener Luft'. Red. u. Adm. I. Wöhlhingerstraße 11. K 16.
- Finanzblatt, Internationaler. 3mal monat. IX. Währingerstraße 102-24 K (24 K).
- Finanzzeile und Aktien- u. Nebenz. 2mal monat. VIII. Pirateng. 36. 20 K.
- Finanzielles Tagblatt. Tägl. Red. u. Adm. I. Teinfaltstr. 4 (4 K).
- Finanzwesen und Volkswirtschaft, Waren's Wochenchrift für Sonntag. IX. Mariangeng. 17 (16 K).
- Fischerei-Zeitung, Herr. 2mal m. Red. Adm. I/1, Schaulergasse 6 K 5.
- Flage, die, Organ d. österr. Flottenvereines, IX. Schwarzspanierstr. 15.
- Floh, Der. Jeden Donnerstag. Exp. I. Wollzeile 11. K 16 (K 16).
- Fortwesen, Zentralblatt für das gesammte, 1mal monat. Red. Maria-brunn, Verlag, Buchhandlung W. Frid, I. Graben 27. K 16 (K 16).
- Fort- und Jagd-Zeitung, Herr. 1mal wöchentl. Red. u. Adm. I. Schaulergasse 6. K 16 (K 16).
- Fortuna und österr.-ung. Kapitalist, 2mal wöchentl. K 4.-. Red. u. Adm. I. Wollzeile 22.
- Frauenleben, Neues. 1mal m. Red. und Adm. IX. Porzellang. 32. (4 K).

Zeitungen.

- Frauen-Zeitung, Deutsche. 1mal w. VII. Neubaugasse 29 (10 K).
- Frauen-Zeitung, illustrierte. VII. Burggasse 38. Jährlich 24. Doppel-Kummen. K 9.60.
- Frauen-Zeitung, Wiener. 2mal m. Red. I/1, Tuchlauben 21. Adm. I/1, Graben 29a (7 K 20 h).
- Freie Künste, Fachblatt für Lithographie, Stein- u. Buchdruckerei. 2mal. VI. Gumpendorferstraße 69 10 K (10 K).
- Freimütige, Der. 2mal m. I/1, Schulerstr. 16.
- Fremden-Blatt (Mit Reichswehr u. Bedette) (konserv.); tägl. 2mal. K 3 (K 3.60). Red. I. Schulerstr. 14. Adm. u. Exp. I. Wollzeile 4. u. Schulerstraße 11 u. 14.
- Fremdenverkehr, d. Organ des Landesverbandes f. Fremdenverehr, 1mal wöchentl. I. Wollzeile 19.
- Freis Rundschau für Land- u. Forstwirtschaft, 2mal monat. I. Graben 27. 4 K (4 K).
- Frietur-Zeitung, Neue Wiener. 2mal monat. III. Kollergasse 18. Mit Wochebildern. 6 K (6 K).
- Fuhrwerks Zeitung, Allgem. Herr., 2mal monat. VII. Ferdinandsfelderstraße 13. (4 K).
- Gärtner-Zeitung, V. Gießengasse 8 4 K (4 K). 1mal monatlich.
- Gambrius, Brauer- und Hopfen-Zeitung, Jeden 1. u. 15. d. Monats. V. Wienstraße 12. 12 K 70 h (12 K 40 h).
- Gartenlaube, Die, illust. Familienblatt. 2mal monat. Red. u. Adm. I. Graben 28.
- Garten-Zeitung, Herr. 1mal monat. K 8 (K 9). I. Parkring 12.
- Gaßgewerbe-Zeitung, 2mal m. I/1, Kurrentgasse 5. K 5.
- Gastwirtschaft, Die. 3mal monat. I. Unbefähigkeitsstraße 11. 12 K.
- „Gazetta dei Tribunali“. 1mal monat. I. Kohlmarkt 20 (Wanz). 4 K.
- Geißel, Die. 2mal monat. III. Matzhausgasse 5 (4 K).
- General-Anzeiger. 2mal wöchentl. I/1 Wollzeile 3.
- Genossenschaft, Die. Samstag. VII/1, Lindengasse 31. K 10.
- Gerichtshalle, 1mal w. K 16. Red. Adm. IX. Währingerstr. 5.
- Gerichts-Zeitung, Allgemeine österr. 1mal w. K 16. Red. XVIII. Hainzerger. 47. Adm. I. Kohlmarkt 20.
- Geschäftsfreunde, der, Organ des Reformvereines. 1mal monatlich VII. Renaugasse 7.
- Gewerbe-Vereines, Wochenchrift d. n.-ö. - Donn. I. Eichenbachg. 11. 12 K (12 K). Einz. Nr. 40 h.
- Gewerbl. Rechtschutz, Herr. Zeitschrift für - 1mal m. I. Br- sengebäude. 10 K. Einz. Nr. 1 K.
- Glühlichter, Neue. 2mal monatlich. VI. Gumpendorferstr. 18 (3 K 20 h).
- Großfuhrwerksbesitzer und Kleinfuhrwerksbesitzer Wiens, Genossenschafts-Zeitung der - 2mal monat. IV. Heumühlg. 18. 7 K.
- Hammer, Der. Alldeutsche Arbeiterzeit. 2mal w. XII. Zivolig. 25. 8 K.
- Handels-Korrespondenz, Wiener (vorm. Dr. Böhren-Korrespondenz), täglich. K 18 (K 24). Red. u. Adm. I. Stabiong. 5.
- Handelsagent, Der. 1mal m. I. Berberthorg. 14 K 4 (5).
- Handels- und Gewerbeblatt für Österreich-Ungarn. Alle 8 Tage. Red. und Adm. XVI. Gaußacherg. 24. K 20.-.

Zeitungen.

- Handels-Journal, Herr., samt Beilage: Herr.-ung. Montan- und Metallindustrie-Zeitung, Herr.-ung. Müller-Zeitung. Sonntag. I. Schulerstr. 20. 12 K (12 K), samt Beilage 20 K (20 K).
- Hans Jürgel von Gumpoldsdorfen, wöchentl. K 11.20 (K 12.50). I. Schotteng. 7.
- Hansbestzer-Zeitung, Herr. 1mal w. Red. IX. Alferstr. 50. K 8 (K 8.40).
- Hausfrau, Wiener Wochenchrift. I. Wollzeile 25 (2 K 20 h).
- Hausfrauen-Zeitung, Wiener. Red. u. Adm. XI. Spittelauerplatz 7. 1mal wöchentl. K 8 (K 10).
- Hausherren-Zeitung, 2mal m. K 8 (K 8.40). I. Friedrichstraße 2.
- Hebammen-Zeitung. 2mal monat. I. Himmelstorg. 11. 4 K (4 K).
- Heeres-Zeitung, österr.-ung. 3mal m. K 12.40. III. Untere Weißgärberstraße 63.
- Heilkunde, die, 1mal monat. IX. Glasergr. 37.
- Hochschulkorrespondenz, Wiener, 1mal monat. I. Universitätsstraße 7.
- Hotel und Gastgewerbe Rundschau, Herr., freie. 2mal m. VII. Wimb- bergergasse 38. K 8.-.
- Hotelier, Der. österr. IX. Serviteng. 5.
- Humorist, Der. Am 1., 10. u. 20. jed. Mon. II. Braterstr. 22. 36 K.
- Humoristische Blätter, 2mal monat. Red. u. Adm. VII. Ferdinandsfelderstraße 37. (16 K).
- Hund, Der. Rhnologische Zeitschrift. 2mal monat. VII. Burggasse 52. 6 K.
- Illustr. österr. Journal. Am 1., 10. u. 20. jeden Monats. IX. Hört- gasse 13. 20 K (20 K).
- Illustrierte Zeitung, 1mal w. I/1, Domgasse 4. 1/2jähr. K 10.45.
- Österreich. VI. Barnabiteng. 7. 1mal wöchentl., 1/2jähr. K 3.50. 1 Heft 30 h.
- Immobilien-Zeitung, 1mal monat. XVIII. Währingerstraße 94.
- Industrie, Die. 1mal wöchentl. III. Schwarzenbergplatz, Hans der Industriellen.
- Ingenieur- u. Architekten-Vereines, Zeitschrift des österr. - . Jeden Freitag. I. Eichenbachg. 9. 24 K.
- Ingenieur-Zeitung, Allgem. 2mal monat. Red. IX. Fuchsig. 53. 16 K.
- Interessante Blatt, Das, 1mal wöchentl. Red. u. Adm. I. Schulerstraße 22. K 10.80 (K 10.80).
- Invalidentand, I. Ribelungeng. 7.
- Jagdfreund, der. Jeden Freitag. VII. Ferdinandsfelderstraße 54.
- Jagdklub, Mitt. des Wiener. 1mal m. I/1, Schaulerg. 6. K 6.
- Jagdschützenvereines, Mitt. des n.-ö. - 1mal monat. I. Schaulergasse 6.
- Jagdzeitung, 2mal monat. VIII. Widenburggasse 13.
- Jelen, Der, 1mal wöchentl. VI. Siegen- gasse 10. K 20.
- Jüdische Zeitung, IX. Fichtenstein- stra e 11.
- Juristische Blätter K 20, 1mal wöchentl. I. Habsburgergasse 5.
- Karikaturen, Wien. Sonnt. II. Haas- gasse 10. K (16 K). Einz. Nr. 30 h.
- Kapitalist, Der, 2mal monat. K 2.-. Red. u. Adm. I. Minoritenplatz 4.
- Kaufmännische Zeitschrift, 2mal K 6 (K 6). I. Johanneßgasse 4. m.
- Kerker, 2mal wöchentl. Red. u. Adm. I. Grünangerg. 6. K 16 (K 16).
- Kleinische Rundschau, Wiener. Non- tag. Red. XIX. Wöhlhingerstr. 36. 24 K (24 K).
- Kleinische Wochenchrift, Wiener. Red. X. Wafagasse 12. 20 K (20 K).

Zeitungen.

- Ruelby-Berein, Zeitschrift d. I. Wiener. 1mal m. I. Elisabethstraße 1. (4 K).
- Kommunal-Blatt, Wiener. Mit Beiblatt: Allg. Baugewerbe-Zeitung. Sonntag. IV. Mühlgasse 24. 16 K. (17 K). Einz. Nr. 40 h.
- Korrespondenz, Allgemeine, tägl. Red. u. Adm. I. Getreidemarkt 13
- Deutschnation, 2-3mal wöchentl. VIII. Josefstädterstr. 29.
- Herzog, Tögl. I. Börseplatz (Haupt-Telegraphentamt).
- Bönia, Wochenschrift, tägl. XX. Wallensteinstraße 16.
- Kulla, Tögl. Nur f. Redaktionen. Red. u. Adm. I. Wipplingerstr. 32.
- Bantrags (während d. Seffion). IV. Schönburgstr. 22.
- Parlamentarische, tägl. Red. u. Adm. VIII. Scheidstraße 23.
- Politische, Tögl. auch französisch. Ausgabe. Sonn- u. Feiertag ausgenommen. 24 K (24 K). Red., Adm. u. Erp. I. Helfferstorferstraße 5.
- Polnische, 2mal m. VIII. Lange-gasse 14.
- Slavisch-rumänische, Red. u. Adm. XVIII. Scheidstr. 28.
- Wiener Rathaus. Tögl. Red. u. Adm. I. Rathaus.
- Wilhelm. Nur für Redaktionen, IX. Kollingasse 13.
- Kursblatt der Wiener Börse, amtl., tägl., Sonn- u. Feiertage ausgen. K 13 60. I. Schottenring 16.
- Kränzen, Das. Illust. Mädchen-Zeitung. 1mal wöchentl. I. Dom-gasse 4. 9 K 60 h.
- Kreditoren-Bereins zum Schutze der Forderungen bei Insolvenzen, Wochenchrift des — Samstag. I. Zeltinggasse 10. 12 K (12 K).
- Kronen-Zeitung, Illustrierte. Tögl. 1mal. K 1 (1 60). Red. u. Adm. IX. Pramerg. 28.
- Kunst, Moderne. 2mal monatl. I. Dpernting 3. je 2 wöchentl. 40 Pf, 9 K 14 h. Wallnerstraße 5.
- Kunst und Kunsthandwerk, 1mal monatlich. Red. u. Adm. I. Stubenring 5. Verlag Artoria u. Ko. I. Stubenring 5. K 24.
- Landes-Amtsblatt f. Niederösterreich VIII. Hamerlingplatz 9.
- Landwirt, Der praktische. Dienstag. I. Schaulergasse 6. 8 K (8 K). Einz. Nr. 20 h.
- Landtags-Korrespondenz, IV. Schön-burgstraße 22.
- Landwirtschaftliche Zeitung, Wiener, 2mal wöchentl. Red. u. Adm. u. Erp. I. Schaulergasse 6. K 24.
- Lehrerinnen-Zeitung, Österr. 1mal monatl. Red. XVIII. Haizingergasse 43. 4 K. Einz. Nr. 40 h.
- Lehrerstimme, Freie, Jeden 2. und 4. Sonntag im Mon. VII. Burg-gasse 117. 8 K. Einz. Nr. 30 h.
- Lehrer-Zeitung, Deutsch-österreich. 2mal monatl. Red. V. Bräunhausgasse 42.
- Literaturblatt, allgem., 2mal monat., II. Glodengasse 2.
- Luftschiffer-Zeitung, Wiener, 2monat. I. Annagasse 3 a.
- Lustige Blätter 1mal wöch. I. Seiler-gasse 4.
- Marineblatt, Das. 1mal monatlich, I. Schülerstraße 14.
- Medizinische Blätter, Wiener, 1mal wöch. K 16 —. Red. u. Adm. XIX. Wlberstr. 47. K 16.
- Medizinische Presse, Wiener, mit Beilage: „Allgem. militärärztliche Zeitung“ u. „Wiener Klinik“. 1mal wöch. K 20. Redakt. u. Adm. I. Deutschmeisterplatz 9.
- Medizinische Wochenschrift, Wiener, jeden Samstag. Red. II. Ferdinandsstr. 4. K 30 (K 20).

Zeitungen.

- Merker, Der. Musik-Zeitung, IX. Schwarzspanierstraße 15.
- Merkur, Verlosungsanzeiger, K 3 60 (K 5 20). I. Wollzeile 1.
- Militär-Kameradschaftsblatt, 1mal m. VII. Mariahilferstr. 24. K 8.
- Militär-Zeitung, Jeden 8. Tag. IV. Eberesbaumgasse 13. 24 K (24 K). Einz. Nr. 60 h.
- Mitteilungen der Zentralkommission zur Erforschung und Erhaltung d. Kunst- u. histor. Denkmäler. IV. Favoritenstraße 15.
- der geograph. Gesellschaft. Monatl. I. Graben bei Lechner.
- Mitteilungen d. anthropolog. Ge-sellschaft. 6mal jährl. I. Roten-turmstraße 13.
- der deutsch-österreich. Schriftsteller-Gesellschaft, 1mal monatlich. I. Fahnengasse 1.
- der österr. ethnischen Gesellschaft, I. Spitzelgasse 19.
- d. deutschen u. österr. Alpenvereines, 2mal monatl. IX. Högasse, 5.
- des Bundes der Deutschen in Öster-reich, VII. Mariahilferstraße 98.
- Mode Die elegante. 3mal monatl. I. Kolowratring 4.
- Mode und Haus. 2mal monatl. Erp. I. Seilerstraße 5, bei Ostar Lechner, 1/2 jährl. 1 K 80 h.
- Mode-Journal, „Ohio Parisien“. 1mal monatl. III. Löwengasse 47.
- Mode-Journal, Wiener Schif. 2mal monatl. XVIII. Wlberergasse 26.
- Mode Parisienne, La. 1mal monatl. Red. u. Adm. I. Hoher Markt 7.
- Modenwelt, Die. 2mal monatlich. Red. u. Adm. I. Domgasse 4.
- Modewelt, Große. 2mal monatlich. Red. u. Adm. I. Seilerstraße 5. 1/2 jährl. K 1 50, billige Ausg. K — 90.
- Mode, Wiener. 2mal monatlich. Red. u. Adm. VI. Gumpendorferstraße 87. K 12 (K 12).
- Moden, Zentralblatt für —. 2mal m. I. Seilerstraße 5. 1/2 jährl. K 1 75.
- Moden Zeitung, Große 2mal monatl. I. Kolowratring 4. 1/2 jährl. 1 K 80 h.
- Moden-Zeitung, Internationale. Zentral Organ europäischerDeren-moden mit „Wien r“ u. „Pariser“ Original-Modenbildern. 1mal monatl. I. Goldschmiedgasse 1. 16 K (16 K).
- Mollerei-Zeitung, Österr. 2mal mon. Red. u. Adm. V. Wlberdorferg. 7—11.
- Montags-Journal, Wiener, IX. Wlber-straße 28.
- Montagspost, I. Schottenring 15.
- Montagspost, Wiener (deutsch-österreich.). IX. Porzellang. 28. K 20.
- Montags-Neue (deutsch-liberal). Red. III. Weithg. 9. K 6 (K 6).
- Montags-Zeitung, m. Beil.: Handels- und Gewerbebericht und Argus. II. Pazmanteng. 4. K 20.
- Müller-Zeitung, Österr.-ungar. 1mal wöchentl. X. Quellengasse 57.
- Musiker-Zeitung, Österr.-ung. 1mal wöchentl. VI. Raunthg. 33. 8 K.
- Musik- und Theaterzeitung, Neue 2mal mon. I. Raubensteinergasse 8.
- Mus'ete, humor. Wochen-Zeitung. Donnerst., I. Wollzeile 11. K 3 80.
- Nachrichten, Wiener neue, Mon-tagsblatt, XVI. Hasnerstraße 133.
- Neue Freie Presse (deutsch-fortschrittlich) tägl. 2mal. K 3 60 (K 14 — 1/2 jährl.) Red. u. Adm. I. Fichtg. 11. Erp. d. Antlind-Bur. I. Wollzeile 30.
- Neues Wiener Journal (parteilos), tägl. 1mal. K 2 20 (K 7 50 1/2 jährl.) Red. I. Wlberstr. 5. Hauptadm. u. Inseratenbureau I. Schülerstr. 9.
- Neues Wiener Wochen-Journal, Wochenausgabe des „Neuen Wiener Journal“, I. Wlberstr. 5 (9 K 60 h).

Zeitungen.

- Neugleichs-Weltblatt (konservativ), täglich 1mal. K 2 70. Red. VII. Kaiserstraße 10. Adm. I. Schüler-straße 14.
- Ökonomist, Der österr., Sonntag. VII. Windmühlgasse 48. K 16.
- Österreichische Rundschau. Siehe deutsches Tagblatt.
- Patentblatt, Österr. 2mal monatl. Red. I. Patentamt, VII. Sieben-sterngasse 14. Verlag und Adm. I. Kohlmarkt 20. 20 K. Einz. 1 K.
- Pharmazeutische Presse. Jeden Sonn-tag. I. Predtloasse 1.
- Phönix, Blätter für Feuerbestattung. 1mal mon VII. Siebensterng. 16a.
- Pikant, Blätter, Wiener. Sonntag. VII. Siebensterng. 32. 14 K (14 K). Einz. Nr. 30 h.
- Postbeamten-Zeitung, Österr. 1mal mon I. Postfach.
- Pschitt-Karikaturen, 1mal wöchtl. Red., Adm. u. Erp. I. Wollzeile 19. K 16 (K 16).
- Punsch, Wiener. 2mal monatlich. II. Wlberergasse 5.
- Rathaus-Korrespondenz, Wiener (nur für Redaktionen.) Tögl. Red. u. Adm. VIII. Blindengasse 35.
- Realitätenverehrzeitung, erste Wiener. 1mal wöchentl. VIII. Josef-städterstraße 26.
- Reichspost (ath.-sozialreform.), tägl. 1mal ausgen. Sonn- u. Feiertag. K 2 — (K 2 75). Red., Adm. u. Erp. VII. Strozsig. 41. Stadt-Erp. I. Wollzeile 1.
- Reichsrats-Korrespondenz, I. Parla-mentgebäude.
- Reue, Österr., für Versicherung und Volksmirtigkeit. Jeden Montag. I. Graben 14.
- Ribbenzuder-Industrie, Marktbericht des Zentral-Bereines für —. 1mal wöchentl. Red. u. Adm. I. Elisabeth-straße 18 (40 K).
- Rundschau, Deutsche, für Geographie u. Statistik. 1mal mon. I. Seiler-straße 19.
- Österr. 2mal monatl. I. Bräuner-straße 4—6.
- Salon, Der, Österr. Adelsblatt. 3mal monatl. I. Wlberbastei 5. 16 K (16 K). Einz. Nr. 40 h.
- Salonblatt, Wiener, Wochenblatt. Red. u. Adm. I. Wollzeile 27. K 32 (K 32).
- Schwach-Zeitung, Wiener, 1mal monatl. IX. Schwarzspanierstraße 15. 10 K. Einz. Nr. K 1 —.
- Scherer, Der. 2mal m. VII. Neuhof-gasse 78. K 12 —.
- Schönbürgers, Ludwig. Börsen- und Handelsbericht. Sonntag. I. Stadi-ong. 5. 20 K. (20 K).
- Schulbote, Österr., 1mal jährl. V. Margaretenplatz 2. 7 K 20 h.
- Schule, Freie, 2mal m., VIII. Alberggasse 23. K 4 —.
- Schule, Freie deutsche, 2mal monatl. Red. u. Adm. IX. Wlberhausg. 36. K 6 —.
- Schul- und Eltern-Zeitung, Christl. 2mal monatl. XVIII. Gymnasium-straße 32.
- Schule und Haus, Elternzeitung. 1mal monatl. VIII. Josefsg. 12. 4 K (4 K). Einz. Hefte 60 h.
- Schulzeitung, Deutsche. 2mal monatl. Red. u. Adm. VIII. Lechnerfelderg-straße 36. 6 K.
- Schulzeitung, Österr. Organ d. n. ö. Landes-Lehrervereines. 3mal mon. Red. VIII. Josefsgasse 12.
- Schützen-Zeitung, Österr., 1mal wöch. IX. Richtenleinstr. 4. K 8 —.
- Sibichsches Tagblatt, IX. Turng. 8.
- Sonn- und Montags-Kurier. Mon-tag. VI. Mariahilferstraße 115. K 6 50.

Zeitungen.

- Sonn- u. Montag-Zeitung, Wiener. Red., Adm. u. Exp. IX. Kolingasse 20. K 5 60 (K 8-).
- Sport. 2mal wöchentl. III. Koller-gasse 9 30 K.
- Sport und Salon. 1mal wöchentl. Red. u. Adm. I. Schulerstr. 14. K 24.
- Sport-Zeitung, Allgem., Dienstag, Donnerstag u. Sonntag. I. Annagasse 8. K 40 (K 40).
- Sportzeitung, Ill. Nr. 1mal w., XVI. Reulerfelderstraße 8.
- Staatsbeamte, Der. 2mal m. Red. u. Adm. IX. Prechtlgasse 9. K 4-.
- Staats- und Volkswirtschaft, Zeit-schrift für -. Sonntag. VII. Ver-denfelderstraße 37 (24 K).
- Stein der Weisen, Der. 2mal monatl. W. Hartlebens Verlag. I. Seiler-hütte 19. Jährlich 24 Hefte à 60 h.
- Stenographie, Österr. Blätter für -. 1mal monatlich. I. Wollzeile 12. K 4-.
- Stenographen-Zeitung, Wiener. 1mal mon. XVI. Thaliastr. 73 (3 K).
- Streifen des Österr. militärische Zeit-schrift. 1mal monatl. I. Graben 13. (16 K 16 K).
- Tagblatt, Neues Wiener (deutsch-liberal), täglich 2mal. K 3-20 (K 3-60). Red. I. Steyrerhof 3. Adm. I. Schulerstr. 17.
- Tarif-Anzeiger, Allg., Sonntag. I. Biberstraße 16. 20 K (20 K).
- Tarif-Rundschau, Oesterreichische. 1mal wöchentl., VI. Hirscheng. 7, 20 K.
- Theater-Kurier. 1mal wöch. VI. Gumpendorferstraße 16.
- Theater- u. Fremdenzeitung, Wiener. Täglich. VIII. Stobagasse 28. 2 K. Einz. Nr. 10 h.
- Tierärztliches Centralblatt. Am 1., 10. u. 20. jeden Monats. Red. I. Rohlmartl 5.
- Tierfreund, Der. 1mal monatl. I. Wildpretmarkt 5. 2 K (2 K).
- Touristen-Zeitung, Oesterr. 2mal monatlich. Red. u. Adm. I. Bäder-strasse 3. K 8- (K 8-).
- Turnzeitung, Deutsch-österr. 1mal wöch. VII. Bandgasse 32.
- Vaterland, Das (lathol.-konserbat.), täglich 2mal. K 3-20 (K 4-), Red. III. Koller-gasse 7, Adm. u. Exp. I. Schulerstr. 21.

Zeitungen.

- Verkehrs-Anzeiger, Allg., 2mal wöch. Red. u. Adm. I. Weibburgg. 26.
- Verkehrs-Anzeiger, Erster Wiener christl. 1mal w. I. Weibburgg. 26. (5 K).
- Videnásky Dennik, tägl. ausg. Mon-tag, IX/3, Währingerstraße 15.
- Volksblatt für Stadt u. Land, wöch. 1mal Ausgabe K 9 - jähr.; wöch. 2mal. Ausgabe K 12-.-. Red. III. Seidlgasse 8.
- - Österr. unj. samt Beilage: „Gamb-rinus“ 2mal mon. V. Wienstr. 12.
- Volksbote, 1mal w. XXI. Fildsd., Angererstraße 28. 4 K 80 h.
- Volks-Presse, Österr. 1mal wöchentl. VII. Piraristeng. 9.
- Volksstimme. Erscheint nach Bedarf. IX/1, Liechtensteinstr. 11.
- Volkstribüne. 1mal wöchentl. Red. u. Adm. VII. Kaiserstr. 96. 5 K 20 h.
- Volks-Zeitung, Österreich. (deutsch-fortschrittlich), tägl. K 2-10 (K 2-70), I. Rotenturmstr. 3. Adm. u. Exp. I. Schulerstraße 16.
- Volks-Zeitung, Kleine Ausg., tägl. K 1-20 (K 1-70). I. Rotenturmstr. 3.
- Volkswirtschaftl. Presse u. österr. Versicherungs-Zeitschrift. Mittwoch. II. Kaiser Josefstr. 22. 10 K (20 K).
- Volkswirtschaftliche Wochenschrift von Alexander Dorn. Donnerstag. IX. Börlgasse 5. 24 K. Einz. Nr. 60 h.
- Volkswirtschaftliche Zeitung, Spitzers Wiener. IX. Thurngasse 11. 20 K (21 K).
- Wage, Die, jed. Samstag. Red. u. Adm. III. Bajangasse 49a. 1/4jähr. 4 K.
- Wein-Zeitung, Allg. Donn. I. Schauf-lergasse 6. 12 K (12 K). Einz. Nr. 24 h.
- Welpen, Die. Mittwoch. Red. u. Adm. I. Wollzeile 22. 10 K (10 K). Einz. Nr. 20 h.
- Wiener Abendpost (halbamtl.) tägl. K 2, 1/4jährlich (K 3). I. Bäder-strasse 13.
- Wiener Bilder. Illust. Sonntags-blatt. Sonntag. III. Beatrizg 14b. 6 K 80 h (7 K 60 h).

Zeitungen.

- Wiener Zeitung (amtl.) mit „Amts-blatt“ u. „Abendpost“ 1/4jähr K 8- (K 11-), ohne Amtsblatt mit Abendpost 1/4jährlich K 6- (K 9-). I. Bäderstraße 13.
- Wissen für Alle, Das. 1mal wöchentl. Red. I. Bauernmarkt 3.
- Witzblatt, Neues Wiener. 1mal wöchentl. II. Haasgasse 10. 10 K 60 h (10 K 60 h).
- Wiener Kleines, 1mal wöchentl. VIII. Lebererg. 15. K 8.
- Woche, Die. 1mal wöchentl. VI. Dreihufensengasse 1. Einz. Nr. 30 h.
- Woche, Die, Wiener. Montags-Zei-tung. III/2, Obere Stadthausgasse 2. K 6-.
- Wochenschrift, Dr. Bloch's Österr. Freitag. IX. Hahngasse 15. 16 K (16 K). Einz. Nr. 50 h.
- Wohnungs-Zeitung, Neue Wiener. Samstag. I. Wollzeile 18. Einz. Nr. 20 h.
- Wohnungs-Zeitung, Wiener. Sonn-tag. I. Wallfischg. 8. Einz. Nr. 20 h.
- Zeit, Die, tägl. 2m. K 3-20 (K 4-). Red. I. Bippingerstr. 38. Adm. I. Maria Theresienstr. 3.
- Zeitschrift für das Realschulwesen, I. Rotenturmstraße 3.
- für die Österr. Gymnasien, XVIII. Hofstattgasse 19.
- Zeitung für Stadt und Land, Erste n.-ö. 1mal w. VIII/2, Buchfeldg. 7.
- Zeitung, die Neu: Illustrierte, unab-hängiges Tagblatt. I. Stubenring 16.
- Zentralblatt für die jurist. Praxis. 1mal mon. I. Franz Josefskat 25.
- für das gewerblich unterrichtswesen. I. Rotenturmstraße 13.
- Zirkel, Der. 1mal w. IX/1. Grüne Zörgasse 12. K 12.

Zentralanstaltsbureau f. Frem-denverkl. I. Stadtmessenplatz Equi-tablepalais, kostenlose Auskünfte von 9 bis 12 Uhr vorm. an Sonntagen, von 9-7 Uhr an Wochentagen.

Gemeindebezirke, Straßen, Gassen und Plätze in den 21 Gemeindebezirken Wiens.

- I. Bezirk: **Innere Stadt**, ist begrenzt durch die Lastenstraße (Getreidemarkt, Museumsstraße, Quersbergstraße und Landesgerichtsstraße), Universitätsstraße linke Seite, Maria Theresienstraße rechte Seite, den Donaukanal und Wienfluß. (1379 Häuser, 52.793 Einwohner.)
 - II. Bezirk: **Leopoldstadt**, mit Kaiserhöfen umfaßt die früheren Vorkäde Leopoldstadt, Jägerzeile mit dem Prater, Teile der Katastralgemeinde Aspern a. d. Donau am rechten Ufer der regulierten Donau und der Katastralgemeinde der landjägermeisterlichen Besitzungen bei Aspern a. d. Donau und Teile der Herrschaft Kaiser-Ebersdorf. (2481 Häuser, 167.158 Einwohner.)
 - III. Bezirk: **Landstraße**, umfaßt die früheren Vorkäde Landstraße, Erdberg und Weißgärber. (2526 Häuser, 157.158 Einwohner.)
 - IV. Bezirk: **Wieden**, umfaßt die früheren Vorkäde Schaumburgergrund und einen Teil von Wieden und Hugelbrunn. (1179 Häuser, 63.098 Einwohner.)
 - V. Bezirk: **Margareten**, umfaßt die früheren Vorkäde Hundsturm, Laurenzergrund, Margarethen, Maßleinsdorf, Nitzsdorf, Reinbrechtsdorf, einen Teil von Hugelbrunn und einen Teil der früheren Vorkäde Wieden. (1534 Häuser, 104.174 Einwohner.)
 - VI. Bezirk: **Mariahilf**, umfaßt die früheren Vorkäde Gumpendorf, Magdalengrund und Windmühle sowie einen Teil von Mariahilf und der Laingrube. (1166 Häuser, 64.147 Einwohner.)
 - VII. Bezirk: **Neubau**, umfaßt einen Teil der früheren Vorkäde Laingrube, Mariahilf, St. Ulrich, Alt-Lerchenfeld und der Vorkäde Spittelberg, Neubau und Schottenfeld. (1322 Häuser, 78.699 Einwohner.)
 - VIII. Bezirk: **Josefstadt**, umfaßt einen Teil der früheren Vorkäde Alt-Lerchenfeld, St. Ulrich und Afergrund und der Vorkäde Josefstadt, Strozengrund und Breitenfeld. (934 Häuser, 53.746 Einwohner.)
 - IX. Bezirk: **Afergrund**, umfaßt einen Teil der früheren Vorkäde Afergrund und die Vorkäde Mischelbenern, Himmelstortgrund, Ebury, Richtental, Altan und Kofhan. (1643 Häuser, 105.365 Einwohner.)
 - X. Bezirk: **Favoriten**, umfaßt den Gemeindebezirk Favoriten und einen Teil von Inzersdorf, Ober- und Unter-Rau. (2183 Häuser, 152.639 Einwohner.)
 - XI. Bezirk: **Simmering**, umfaßt die frühere Ortsgemeinde Simmering mit einem Teile der Katastralgemeinde Kaiser-Ebersdorf, der früheren Gemeinden Kaiser-Ebersdorf, Kledering und Schwegat. (1628 Häuser, 47.471 Einwohner.)
 - XII. Bezirk: **Meidling**, umfaßt die früheren Ortsgemeinden Ober- und Unter-Meidling, Gaudenzdorf, Segendorf und einen Teil von Altmansdorf. (2330 Häuser, 104.905 Einwohner.)
 - XIII. Bezirk: **Döbling**, umfaßt die früheren Ortsgemeinden Sieging, Penzing, Lain, Breitensee, Ober- und Unter-St. Veit, Sackin, Baumgarten, die Katastralgemeinden Schönbrunn und Eweisling und Teile von Sittelhof, Fadersdorf mit Kuhof und Mauer. (3720 Häuser, 118.975 Einwohner.)
 - XIV. Bezirk: **Rudolfsheim**, umfaßt die früheren Ortsgemeinden Rudolfsheim und Sechshaus. (1267 Häuser, 95.905 Einwohner.)
 - XV. Bezirk: **Fünfhaus**, früher Ortsgemeinde Fünfhaus. (646 Häuser, 43.834 Einwohner.)
 - XVI. Bezirk: **Ottakring**, umfaßt die früheren Ortsgemeinden Ottakring und Neu-Lerchenfeld. (2717 Häuser, 177.264 Einwohner.)
 - XVII. Bezirk: **Hernals**, umfaßt die frühere Ortsgemeinde Hernals und einen Teil von Dornbach und Neudöbling. (2169 Häuser, 103.031 Einwohner.)
 - XVIII. Bezirk: **Währing**, umfaßt die früheren Ortsgemeinden Währing, Weinhaus, Gersthof, Bögleinsdorf, Neustift am Walde und einen Teil von Salmannsdorf. (2670 Häuser, 89.009 Einwohner.)
 - XIX. Bezirk: **Döbling**, umfaßt die früheren Ortsgemeinden Ober- und Unter-Döbling, Ober- und Unter-Sievering, Ruffsdorf, Heiligenstadt, die Katastralgemeinde Josefstadt am Rahlenberge und die Gemeindeteile vom Rahlenbergerdorf, Grinzing und Weidling. (2290 Häuser, 51.197 Einwohner.)
 - XX. Bezirk: **Brigittenau**, umfaßt den von der Mathildengasse, Mathildenplatz, Basnergasse, Kaufersstraße, Nordwestbahnstraße, Nordwestbahnhof, Dresdnerstraße, Innstraße und Donaustrom begrenzten Teil der früheren Leopoldstadt und Zwischenbrücken. (1167 Häuser, 101.249 Einwohner.)
 - XXI. Bezirk: **Floridsdorf**, umfaßt die früheren Ortsgemeinden: Floridsdorf, Groß-Feldersdorf, Leopoldau, Fischstetten, Kagran, Strebersdorf, Aspern u. Stadlau, dann Teile der Gemeindegebiete von Lang-Engersdorf, Stammersdorf, Breitenlee, Groß-Engersdorf (Koban) und Mannsdörfl. (3124 Häuser, 77.314 Einwohner.)
- Das gesammte Gemeindegebiet umfaßt nach den letzten Arrondierungen im XIII. Bez. (mit Teilen von Mauer) und im XXI. Bez. (der Rest von Strebersdorf) einen Flächenraum von 27.588-168 Hektaren mit 40.025 Häusern und enthält eine Gesamtbevölkerung von 2.030.805, davon 26.539 Militärpersonen.

Orientierungsnummern (Hausnummern).

Die Häuser in jeder Gasse oder Straße (Plätze) sind oberhalb des Einganges mit Nummerntafeln versehen, auf welchen auch die Namen der Gasse, beziehungsweise Straße verzeichnet sind. Die Nummerierung ist eine fortlaufende, und zwar an der linken Häuserreihe eine ungerade, an der rechten eine gerade, so daß vom Mittelpunkt der Stadt, dem Stefansplatz aus, jede Gasse oder Straße links mit Nr. 1 und rechts, mit Nr. 2 beginnt; auf Plätzen laufen die Nummern im Kreise.

Die Grundbuchnummern sind im Innern der Häuser ersichtlich gemacht.

Die lateinischen Initialen mit folgenden arabischen Ziffern bezeichnen das Quadrat des Planes, in dem die Straße liegt.

Postbezirke.

Die neben der römischen Zahl, welche den Gemeindebezirk bezeichnet, in Druckform stehende arabische Ziffer gibt den **Postbezirk** an, zu welchem die betreffende Straße gehört. Zur Ermöglichung beschleunigter Postbestellung empfiehlt es sich, auf Postsendungen nach dem Bestimmungsorte Wien unter die Nummer des Gemeindebezirk des Postbezirk anzugeben.

Pfarrsprengel.

Der katholische Pfarrbezirk, in dessen Sprengel eine Straße oder Gasse, beziehungsweise einzelne Häuser derselben gehören, ist durch ein † und eine Ordnungszahl angegeben, welche letztere das Pfarramt bezeichnet. Im Folgenden sind die Ordnungszahlen und die durch dieselben bezeichneten Pfarrämter angeführt.

1. St. I. Hof- und Burghof (Hofburg).
2. Zum St. Stefan, Metropolitankirche (Stefanplatz).
3. Zum heil. Erzengel Michael bei den P. P. Barnabiten, Hofpfarrkirche (Michaelerplatz).
4. Zu Unserer lieben Frau bei den Schotten (Freiung).
5. Zum heil. Peter (Petersplatz).
6. Zu Maria Loreto bei den P. P. Augustinern, Hof- und Stadtpfarrkirche (Augustinerstraße).
7. Zu Maria Rotunda bei den P. P. Dominikanern (Postgasse).
8. Propstpfarre zum göttlichen Heilande (Botivkirche) (Marimittanplatz).
9. Zum heil. Leopold (Große Pfarrg.).
10. Zum heil. Johannes von Nepomuk in der Praterstraße.
11. Zum hl. Josef bei den P. P. Karmelit. (Loborstraße, Ecke Karmelitergasse).
12. Zur heil. Brigitta in der Brigittenan (Brigittaplatz).
13. Zu den heil. Peter und Paul in Erdburg (Apothekergasse).
14. Zu den heil. Sebastian und Rochus (Rochusstraße, Hauptstraße).
15. Zum heil. Othmar unter den Weißgärbern (Koloniaplatz).
16. Zu Maria Geburt am Rennweg.
17. St. hl. Karl v. Borromäus (Karlspl.).
18. Zu den heil. Schöngengeln bei den P. P. Paulanern auf der Wieden (Wiedner Hauptstraße).
19. Zur heil. Elisabeth auf der Wieden (Karolinenplatz).
20. Zum heil. Florian in Magleinsdorf (Magleinsdorferstraße).
21. Zum heil. Josef in Margarethen (Schönbrunnerstr.).
22. Zum heil. Agidius in Gumpendorf (Gumpendorferstr. bei Nr. 105).
23. Zu Mariähilf bei den Barnabiten (Mariähilferstraße bei Nr. 55).
24. Zum heil. Josef ob der Laingrube (Windmühlgasse 3).
25. Zum heil. Lorenz am Schottenfelde (Ecke Zieglergasse).
26. Zum heiligen Franziskus Seraph. (Uhlplatz).
27. Zum heil. Ulrich (St. Ulrichsplatz).
28. Zu den sieben Zusuchten in Neulerchenfeld (Ecke der Lerchenfelderstraße 101).
29. Zu Maria Treu bei den P. P. Piaristen (Piaristeng. 23).
30. Zur heiligen Dreifaltigkeit in der Auerstraße bei den P. P. Minoriten (Ecke Schlüsselgasse).
31. Zu den vierzehn Nothelfern (Martingasse).
32. Zu Maria Verkündigung bei den P. P. Serviten in der Rogau (Ecke Servitengasse).
33. Zum heiligen Johann Evangelist (K. ylerplatz).
34. Zum heil. Anton von Padua (Antonsplatz).
35. Zu den heil. Peter und Paul (Kaiser-Ebersdorf, Mühlplatz).
36. Zum heil. Lorenz (Simmering, Kobelgasse).
37. Zum heil. Oswald (Altmannsdorf, Segendorferstr.).
38. Zur heiligen Dreifaltigkeit (Schloßkapelle, Segendorferstr.).
39. Zum heil. Johann von Nepomuk (Weidling, Wigatzplatz).
40. Zur unbesetzten Empfängnis Mariens (Flurschützgasse).
41. Zur heiligen Anna (Baumgarten, Zingerstraße).
42. Zum heil. Laurentius (Breitensee, Rindberg).
43. Zu Maria Geburt (Giesing, a. Platz).
44. Zum heiligen Andreas (Hütteldorf, Zingerstraße).
45. Zur heiligen Dreifaltigkeit (Rainz, Kainzerstraße).
46. Zum hl. Jakob (Penzing, Einwegg.).
47. Zum heil. Veit (Ober-St. Veit, Wolftrathplatz).
48. Zur allerheil. Dreifaltigkeit (Rudolfsheim, Reindorf).
49. Zum heil. Rudolf (Rudolfsheim, Kardinal Rauscherplatz).
50. Zur heil. Marie vom Siege (Fünfhäus, Maria vom Siege-Pl.).
51. Zur Schmerz. Mutter Gottes (Neulerchenfeld, Neulerchenfelderstraße).
52. Zur Erhöhung des heil. Kreuzes und zu den heil. Lambert und Wolfgang (Dttatringer Hauptstraße).
53. Zur heil. Familie (Dttating, Stephaniplatz 4).
54. Zu den heil. Peter und Paul (Dornbach, Rupertusplatz).
55. Zum heil. Bartholomäus (Hernals, Kalvarienbergg.).
56. Zum heiligen Leopold (Gersdorf, Bischof Haber-Platz).
57. Zum heiligen Rochus (Neufist am Walde, Eublergasse).
58. Zum heil. Agidius (Högleinsdorf, Höpleinsdorferstraße).
59. Zu den heil. Laurenz und Gertrud (Währing, Gertrudplatz).
60. Zum hl. Josef (Weinhaus, Gengg.).
61. Zum heil. Paulus (Döbling, Vormosergasse).
62. Zum heil. Kreuz (Grinzing, Himmelstraße).
63. Zum heil. Michael (Heiligenstadt, Hohe Warte).
64. Zum hl. Georg (Rahlsbergerdorf).
65. Zum heiligen Thomas (Kufdorf, Greinergasse).
66. Zum heiligen Severin (Sievering, Sieveringstraße).
67. Zum heil. Jakob (Floridsdorf).
68. Zu Allenheiligen (Wischenbrücken, Allerheiligenplatz).
69. Zur heil. Jungfrau v. Soretto (Jedleseer).
70. Zum hl. Karl (Groß-Feblersdorf).
71. Zum heil. Georg (Kagran).
72. Zum heil. Martin (Alpen).
73. Zur heil. Maria v. Glende (Leopoldau).
74. Inzersdorf bei Wien.
75. Oberlaa bei Wien.
76. Zur unbesetzten Empfängnis Mariens (Simmering, Enplatz).
77. Zum hl. Rosenkranz (Segendorf).

A.

- Auelegasse XVI/1, bei Johann Nepomuk Beyerpl. 5 und bei Grundsteinig. 68 in Neu-Lerchenfeld. † 53. O 4.
- Auermannsgasse XII/4, zwischen 136 und 138 Segendorferstraße. † 45. B 6.
- Aufdrisstraße heißt jetzt Nordbofstr. II/2 (Prater). Abzweig. d. Aufstellungstr. unterhalb der Perspektivstr. † 12. E 4.
- Abraham a Santa Clarastraße I, bei Minoritengasse. † 4.
- Abbesergasse Nr. 2 und 1—17 X/1, die übrigen X/3, Duerstraße in der Fuchsbaumgasse, von der Gubrunstraße gegen die Ziegelöfen. † 34. E 6.
- Abt Karlsgasse XVIII/1, zw. Staudgasse 40 u. 42 und zw. Schulgasse 49 u. 51. † 59. O 2.
- Adamerstraße IX/4, zw. Lustlandgasse u. Währingergürtel 104 u. 106. † 31.
- Adergasse IX/2, jetzt Tendlergasse.
- Adalbert Stifterstraße XX/1, zw. Brigittenanerlände u. Jägerstraße. † 12. D 3.
- Adamsberggasse II/3, von Schreie, 11 u. 13 zu Leopoldsg. 8 u. 10. † 11. D 4.
- Adamsgasse III/2, zw. 7 u. 9 Unt. Baudgasse u. zw. 39 u. 41 Hefgasse. † 15. E 4.
- Aderlaaerstraße XXI, von Leopoldau zur Wagamerstraße. † 73.
- Adergasse I, von 24 Rotenturmstr. bis 1 u. 2 Kaiser Ferdinandsplatz. † 7. D 4.

- Adolf Schmidgasse XX/1, von der Brigittan. zum Sachsenplatz. † 12.
- Adolfsberggasse XIII/7, bei Erzbischofsgasse 3 u. 5 bis Hagenbergertor des Tiergartens. † 47. A 5.
- Adlitzgasse XVI/1, bei 213 Dttatringerstraße. † 53. O 4.
- Adelgasse XXI/1, von Rustungasse bis zur Schwarladenau. † 67.
- Agidiusgasse VI/2, zw. 36 u. 38 Einwegg. zur Wallg. 32. Nr. 14—24 u. 13—23 † 64, sonst † 22. O 5.
- Akristanngasse II/2, zwischen 49 und 51 Praterstr. zur Vorarag. 48. † 10. E 4.
- Agnesgasse XIX/5, zw. 219 u. 221 Sieveringstraße, führt in die Rathstraße XVIII. Bezirk. † 65. O 2.
- Alchiberggasse XIII/8, bei 205 u. 207 Neubofstr. bis Singenz Hefgasse. † 47. A 5.
- Alchiberggasse XII/1, zw. 265 u. 267 Schönbrunnerstr. u. endet bei Hohenbergg. gegenüber der Trankkassene bei 27 Böhlgasse † 38. O 6.
- Alchiberggasse XII/2, zwischen 199 u. 201 Schönbrunnerstr. und 44 u. 46 Arndtstraße. † 39. O 5.
- Alademstraße I, zwischen Krugerstr. 12 u. 16, schneidet Rannring, führt zu 5 Karlsplatz. † 8. D 4.
- Alberstraße VIII/2, beginnt bei Lerchenfelderstr. 108 und endet zw. 61 u. 63 Alse Nr. † 36. D 4.
- Alberplatz VIII/2, i. d. Alberg., † 36.

- Albrechtgasse I, bei Hofgartenstraße 3 Obernring 10, 5 u. 7 zum Schillerplatz. † 6. D 4.
- Albrechtsberggasse XII/2, bei Arndtstr. 53 u. Wilhelmstraße 6. † 39. O 6.
- Albrechtsreitgasse XVI. u. XVII/8, von Waingasse bis Sandleitengasse 1—7 u. 2—12 † 65, die übrigen † 52. O 4.
- Albrechtsplatz I, zw. Augustinerstr. und Dperngasse. † 6. D 4.
- Allegasse IV, von der Karlskirche beim Karlspl. bis Wiedenburgertr. nächst dem Sibbanshofe. (Nr. 2—32 und 1—35 IV/1, die übrigen Nr. IV/2, von 3—35 u. von 2—30 † 18, gerade Arn. von 39—71, gerade Arn. 34 bis 66. † 19. D 5.
- Alleestraße XXI/5 (Stadlau) v. Fabrikstraße bis zur Grenzgasse 73; jetzt Lange Allee.
- Allerheiligengasse XX/2 (noch unverbaut), der Teil der Kaufstr. zw. sch. Paszetti- und Salzachstraße mündet auf d. m. Allerheiligenplatz.
- Allerheiligengasse XX/2, zw. Donauerdängen u. Stellwagstraße † 63.
- Alliierterstraße, II/1, bei 7 am Labor zu 12 Nordbahnstr. † 9.
- Alleestraße II/2, zwischen Zirkusg. 52 u. 54 und Kl. Stadtgutz. 3 u. 5. † 10. B 4.
- Alold Straß-Par IV/2, zw. Seisg. und Schellingg. 20. D 5.
- Alpengasse X/1, bei Favoritenstraße 176 † 34. E 6.

Alsgasse XVII/2, bei 18 Dornbacherstr. † 54. B 3.
 Alseggerstraße XVII. (Nr. 58—64) und XVIII/1, Gersthoferstr. 55, schneidet bei 29 u. 31 Herbeststr., bei 40 u. 42 Ladenburgg., bei 35 Schindberg. und endet am Alsrüden in Gersthofer. † 56. C 8.
 Alsterbachstraße IX/4, zw. 20 u. 22 Pugendorferstr., endet bei Eliaabethpflanz. 49. Gr. Nr. † 32, unger. Nr. † 31. D 3.
 Alsterstraße linke Seite VIII. Bez., rechte Seite IX. Bez. Nr. 1—33 j. VIII/1, 35—71 zu VIII/2, Nr. 2—4 IX/3, 6—56 IX/2, von der Landesgerichtsstraße 21 u. Garelfig. 1 zum Fernallergerüst und zur Ottafringerstr. Gerade Nummern 29—44 u. und ungerade von 1—61 † 30; gerade von 46 u. ungerade von 63 aufwärts † 26. D 4.
 Alzeile XVII/3, 2, 18 und 19 XVII/2 beginnt nächst der Hernalser Friedhofstraße. Als Fortsetzung d. Rindbabenstraße mündet in die Dornbacherstraße bei 82. † 54. B C 3.
 Alzgaße XIII/1, bei 2 Moringastr. u. bei Rainzerstr. 1 u. 3. in Gieding. † 41. B 5.
 Alzbergerstraße XIII/3, Durchstraße zur Breitenzerstr. † 42.
 Alzhangasse IX/4, v. 2 u. 3 Alzhandl. † 31.
 Alzhanplatz IX/4, zwischen Alzbacherstr. 31 und 33, bei Alzhang. 2 nächst dem Franz Josefs-Bf. u. Porzellang. 53. Nr. 8 u. 10 † 32, die übr. † 31. D 3.
 Altmannsdorfer-Anger XII. bei Breitenfurterstraße 163.
 Altmannsdorferstraße XII, vom Schönbrunner Schloßplatz bis z. Einteinamt Kersteinhof. Nr. 6 zu XII/1, Nr. 74 u. 71 aufw. zu XII/3, Nr. 18—72 u. 27, 29, 33, 41, 43 u. 57 zu XII/4. † 37. C 6.
 Altmüllerstraße IX/2, zw. Schöchlsmmel-u. Fuchsthalergasse. † 31. D 3.
 Altingergasse 1—37 und 2—38 X/1, die übrigen X/3, früher Altingerg. X. u. Ringstg. bei 55 u. 57 Landgutg. endet in die Trofkg. Gerade Nr. bei 66, unger. Nr. bei 67 † 33, gerade Nr. von 68, unger. von 69. † 74. D 6.
 Almalergasse XIX/2 v. d. Rabenbergerstraße und vom Springfedelweg abzweigende Gasse † 63.
 Almalienstraße XIII/7, bei 6 u. 8 Feuerstraße. † 47. B 5.
 Am Ameisbad XIII/3, E.-Nr. 631 (Waffenfabrik). † 42. B 5.
 Am Dreimannstein XVIII/4, zw. 46 u. 48 Salmannsdorferstraße, mündet in die Bierleitengasse. † 57. B 2.
 Ameisbachgasse XIII/3 u. XVI/1, beginnt Hüttelbörserstr. 78—80 mündet Fildbergbrücke.
 Ameisgasse XII/2 (bis inkl. 50 u. 89 bei der Bahnüberführung. Poliz.-Bez. Gieding, sonst Poliz.-Bez. Schmela), bei 96 Habitzg. nächst b. Penzinger Friedhofe. Gerade Nr. bis 30, unger. Nr. bis 61 † 42 sonst † 67. B 5.
 Amerlingstraße VI/1, zwischen 73 u. 75, Mariabilderstr. und Gumpendorferstr. 56 und 58. † 23. D 5.
 Am Hasengarten XII/4, beg. Schöchlg. 68 und führt zur Belahofstra. 56/58. † 38.
 Am Kreibhof XXI., von Wagrameistraße nach Hirschkreuz.
 Am Güntelhof II/6, Insel im alten Donaubeite gegenüber Raifermühlchen.
 Am Gshade I., zw. Tief. Brunen 24 u. 26. Nr. 2 u. 4 † 7, die übrigen † 4. D 4.
 Am Gottesader XI/1, siehe Gottesader.
 Am Gimmelhof XIII/7, mit alt. Nr. 140. Am Ende der Erzbißgasse, beginnenden Allee. † 47. A 5.
 Am Hof, f. Hof, Am. D 4.
 Am Kanal XI/1, (Wv.-Neustädter Kanal), endet bei 30 Hauffg. und Geißelbergstraße 50, längs des Kanals, linke Seite (ungerade Nr.) † 36. E 5, 6.
 Am Langen Feld XXI/4 (Kragan), von Bagamerstr. zu Breitenzerstr. † 71.
 Amongasse III/1, zw. 154 u. 152 Erdbbergerstraße. † 13. E 5

Am Platz XIII/1, siehe Platz, Am. B 5.
 Am Spitz II/7, f. F. Brater, Freudenan.
 Am Spitz XXI/1, (Floridsdorf) zw. 46—48. Hauptstraße † 67.
 Amortgasse XIII/3, (Pol. Bez. Schmela) zw. d. verl. Dreihäufeng. u. Mäzgr. † 67.
 Am Tabor, siehe Tabor, Am. E 3.
 Amtestraße XXI/2, (Gr. Feldersdorf) bei Eibelbaderstr. 4 bis Bernreiterstr. 1. † 70.
 Amtshausgasse V/2 bei 140 Margarethenstraße und 59 und 61 Unt. Bräuhausgasse. † 21. D 5.
 Amtshausgasse, Obere, V/2, v. Einfeblerplatz, schneidet die Siebenbrunneng. bei 63 u. 64 u. führt z. Siebenbrunneng. Nr. 1—85, 2—32 † 21; ungerade Nr. von 87, gerade von 84 an. † 21. D 5.
 Anastasius Erlangasse XVIII/1, schneidet bei 38 u. 40 Gymnasiumsstr. u. bei 34 u. 36 Dittesgasse in Währing. 1—5 u. 2—6 † 31, 7—49 u. 8—58 † 60, von Nr. 45 u. 53 aufw. † 55. C, D 3.
 An der Bahn IX und XIX (7 tiefe gerade Nummer) beim Rangierbahnhof der Franz Josefbahn endet Bahnhof 1, 3 u. 5 IX/4. † 63. D 2.
 An der Brücke II/3, links von der Ferdinandsbrücke. † 11. E 4.
 An der Scheibenwiese XVI/1, verbindet Riebartshofstr. mit Galtg. Nr. 48.
 An der Hülfen, I. von d. Seilerstätte u. Riebenberggasse ausgehend † 2, D 4.
 An der langen Lüssen XIX/4, von der Fuchsthalergasse zum Grünzinger Friedhof. † 62.
 Andergasse XVII/2, zw. 59 u. 61 Dornbacherstraße † 54. B 3.
 An der Wien XIII/4, Am Eisenbahndamm links in Baumgarten, v. d. Penzinger-Ans zur Hadingerstraße † 41. B 5.
 Andergasse VII/1, zw. 5 u. 7 Dreilaufergasse. Nr. 16 u. 17. † 25. D 5.
 Andreassgasse VII/1., zw. 84 u. 86 Mariahilferstraße † 25. D 5. als Endgasse, Zugang von der Hermannsgasse.
 Andreas Hofstraße XXI/1, zw. Pragerstr., Bismarckplatz 14 u. Donausfelderstr. mündet in die Leopoldauerstr. † 67.
 Andreas Jugergasse XXI/4, von der Weisnergasse nach Kragan. † 71.
 Anfanggasse XXI/7, von Spargelfeldgasse zur Wagrameistr. † 71.
 Angelgasse X/1, bei 8 Eiteneidgasse, führt zur Triesterstraße. † 33. D 6.
 Angererstraße XXI/1, zw. 62 u. 64 Hauptstraße bis zur Leopoldauer-u. Patricistraße. † 67; Nr. 7. † 70.
 Angermeyergasse XII/7, zw. 31 und 33 Einfeblergasse u. bei 1 Girzenberggasse. † 47. A 5.
 Anitgasse VI/2 zw. 43 u. 45 Mollberggasse u. 48 u. 50 Ufergasse. † 22. D 5.
 Annagasse I, von 39 u. 41 Röntnerstr. bis Seilerstätte 28 u. 30. Nr. 1 u. 3, 2—10 † 6, von 5 und 12 an † 2. D 4.
 Anna Frauergasse XVIII/1, zw. 74 u. 76 Schöpenbauerstr. und 65 u. 67 Schulgasse. † 60 C 3.
 Anschüßgasse XIII. (XIV/2) (Poliz.-Bez. XIV), bei 6 u. 8 linke Weinzeile bis 223 u. 225 Mariahilferstr. † 48. C 5.
 Antensegasse XI/1, Sadg., in Weidelsstraße. † 36. F 5.
 Anton Dofgasse XXI/1, von Pragerstraße zum Lorettoplag. † 69.
 Antonburggasse (Anton Burgg.) IV/1 bei Nr. 3 Klabbaumgasse. † 20. D 5.
 Anton Der glr. gasse XXI/1, von Pragerstraße bis Anton Städtgasse. † 69.
 Anton Frankgasse XVIII/1, zw. 25 u. 27 Gymnasiumsstraße u. 24 u. 26 Cottagegasse. † 59. C 3.
 Anton Rangergasse XIII/10 bei Bragggasse 19, bis Semestraße 5. † 45. B 6.
 Anton Scharfgasse XII/2, v. d. Anbtr. abweigend. † 40.
 Antonigasse XVII. u. XVIII., bei 33 Währingergürtel, schneidet Thereseng. (41 und 43), Martinsstr. (35 und 37), Fildbrändg. bei 23 u. 25, Leitemalerg.

u. Ladnerg u. endet bei 114 Rosensteingasse nächst b. Fürstengarten. Linke Seite von Leitemalerg. an XVII. Bezirk. u. zw. 48—67 zu XVI/1, 69—103 u. XVII/3. Nr. 1—41 u. gerade Nr. XVIII/1. Nr. 1—41 und gerade Nr. 29—54 † 64, von 56 aufw. † 55; Nr. 48—103 † 59. C 8, 4.
 Antonplatz X/1, begrenzt u. d. Waideng., Ingersdorferstraße und Schüttergasse. † 34. D 6.
 Antonplatz XVI/1 im Liebhardstale, beim Ditaringer Friedhof. † 52. B 4.
 Anton Sattlergasse XXI/4 (Kragan) von Kraugarten bis zur Floridsdorfer Hauptstraße. † 70.
 Anton Städtgasse XXI/1, von Pragerstraße bis Jedlferstraße. † 69.
 Anton Urbargasse XXI/1, von Heide bis Wauters-Darhofgasse † 70.
 Anzengrubergasse VI/1, bei Magleinsdorfstraße 93 u. 95. † 20. D 5.
 Anzengrublerplatz XVI/1, bei Degenq. 70 u. 77 u. rückw. von 2 Sandleitengasse gegenüber d. Schottenhof. † 52. C 4.
 Apfelgasse IV/1, bei Panig. 13, und Frankenberggasse 4 und 6. † 17. D 5.
 Apollgasse VII/1, von 11 u. 13 Heglerg., schneid. Schottenfeldgasse bei 16, führt zu Kaiserstraße 12. † 25. D 5.
 Apostelgasse III/1, v. 62 u. 64 Erdbbergerstraße zu Landstraße Hauptstraße 113. Ungerade Nr. 1—35 (Nr. 35 zur Hälfte) und gerade Nr. 2—40 † 14. Nr. 42 und ungerade Nr. von 35 an (von 35 die Hälfte). † 13. E 5.
 Arbeitergasse V/2, bei Spengerg. 17 u. Baderplatz 6, führt zum Margaretengürtel, † 21, von 31 u. 32 aufw. † 40 D 5.
 Arbeitsgasse XIX/1, bei Leidesdorfsgasse 11. † 66.
 Arenberggasse III/1, v. 22 u. 24 Rudolfs-gasse zw. Baridg. 15 u. 17. † 14. E 5.
 Arenberggasse III/1, bei 2 Baumberggasse, endet 5 Rentingasse † 14.
 Argauerstraße XVIII/1, zw. 146 und 148 Währingerg. und 73 und 75 Gengg. † 69. C 3.
 Arisogasse XXI/5, von der Schöchlgasse zum Kloster. † 71.
 Arisgasse XVI/1, bei Thaliastr. gegen die Schmela. † 53. C 4.
 Armbrusterstraße XIX/2, von 47 und 49 Grünzingerstraße bis zur Rabenbergerstraße 47. † 68. D 2.
 Armbruststraße XII. beginnt am Margareten-gürtel, schneidet Ralfattig, endet bei Griechhofgasse 1—73 und 2—88 zu XII/2, von 75 und 90 aufw. XII/1, unger. Nr. 1—29 und ger. de Nr. 2 bis 86 † 40, sonst † 59. C 5.
 Arnettschlag XVI/1, bei Rosensteing. 5 u. 7 bis Sandleiteng. 6, von Nr. 1—47 und Nr. 2—62 † 53, die Nr. von 54—108 aufw. † 52. C 4.
 Arnezhoferstraße II/8, von Benedicerau 4 u. 6 zur Wolfsgang Schmela. † 10.
 Arndtgasse XXI/1 (Floridsdorf) von Frömmelgasse 6 z. Nordwestbahnhof. † 70.
 Arnschlaggasse XIV/2 bei Mariahilferstr. 187 u. 189 u. Sechshäuserstr. 44 u. 46. † 45. C 5.
 Arnschlagstraße X/2, von der Gubrunn. längs des Arnschlag bis zum Sta ts-anhof. † 33. E 5.
 Arnschlag III/4, Zugang durch d. Hasengasse, führt am Waideregart. vorüber zur Geng. im IV. Bez. (rechte Seite der Verbindungsbahn III/3, linke Seite d. Verbindungsbahn II/4). Nr. 1—3 † 18, von Nr. 9 aufwärts. † 17. E 5.
 Ariaristraße XVII/2, bei 42 Neubeggerstraße. † 49. B 3.
 Arthaberplatz X/1, zw. Davidg., Schwärtergasse u. Seicardsburgg. bei Rabenburgerstraße 87. † 68. D 6.
 Arzberggasse, XVII/3 führt v. Frauenfeldbergplatz zur Seigerleinststraße † 60.
 Alspangbahnhof III/4, Alspangstraße 2. † 17. E 6.

Benjowskygasse XXI/5, vom Biberhaufenweg zur Dobanstraße. † 72.

Bennogasse VIII/2, zw. 74 u. 76 Josefstädterstr. und bei 65 und 67 Afferstr. † 30. Nr. 1—33 u. 2—30. † 26. D. 4.

Bennoplag VIII/2, in der Bennogasse. † 26. D. 4.

Beuthheimstraße XXI/1 (Floridsdorf) von Schloßhoferstraße 58 u. Bismarckplatz 22 bis zur Donaufstraße. † 67.

Bechtoldgasse (Prater) II/6, lin. Donauufer, Durg. b. Kaisermühlendam u. Schüttanstraße zw. Mendelssohn- u. Harradgasse. † 10. E. 3.

Berggasse IX/1, zw. 16 und 18 Währingerstr., schneidet die Riechtensteinerstr. bei 17, die Porzellang. bei 1 u. führt zur Elisabethenbrunnengasse. Gerade Nr. 2—12 u. 1—11 † 9, ungerade u. gerade Nr. von 14 aufw. † 32. D. 4.

Bergstammgasse XIII/7, bei 2 und 4 Zuerzgasse. † 47. B. 5.

Bergstammgasse XIII/10, b. Feldstellerg. 30, mündet in die Gallacestr. † 45. B. 9.

Bergstr. I., bei Marc Aurelstraße 2.

Bergmüllergasse XIII/5, bei 413 u. 415 Linznerstr. bei Seisberg. † 47. A. 5.

Bergsteiggasse XVIII/1, zw. 48 u. 50 Ottavingerstr. bis Stimmeng. 23 u. 25. † 55. C. 4.

Beringgasse XVI und XVII, verbindet Kohberstraße mit Alzeile. Von Alzeile bis Kohberstraße XVI/1, sonst XVII/3, der Teil im XVI. Bezirk. † 53 sonst † 53.

Bernardgasse VII/3, zw. 77 u. 79 Zieglerg., schneidet Schottenfeldg. bei 90, führt zu 96 u. 98 Kaiserstr. † 28. C. D. 4.

Bernbrunnengasse XIII/6, bei 59 Fießinger Hauptstraße † 47. B. 5.

Bernbrunnengasse X/1, lin. Rängengasse zw. Trostgasse und Baumgasse zur Gedruckenengasse. Ungerade und gerade Nr. bis 3. Quellung. † 83, sonst † 84. D. 6.

Bernreiterplatz XXI/2 (Gr. Jedletzendorf), bei Amisstraße 48 u. 53 u. Stammersdorferstr. 1 u. 2. † 70.

Bertgasse XXI/1 (Floridsdorf), von 15 u. 17 Hamerlinggasse bis zur Nüßberggasse. † 67.

Bertoligasse XVI/2, bei Fröbelsgasse 61 bis Liebhardstr. 60 in Neulerchenfeld. † 51. C. 4.

Bessemerstraße XXI/1, von Donaufelderstraße 63 und 67 bis zur Leopoldauerstraße. † 70.

Bethliemgasse XII/4, nächst der Schönbrunnerallee 58 in Hegenhofstr. † 38. C. 6.

Biberstraße I/1, Parallelstraße zwischen Dominikanerbastei u. Stubenring. † 7.

Biberhaufenweg XXI/6 (Alpern), von der Gemeindegasse nach Alpern.

Biederstraße XIX/1, zw. 21 u. 23 Billrothstraße u. bei 60 u. 62 Gymnasiumstr. † 61. D. 3.

Biedermaingasse XII/3, bei 92 Altmannsdorferstraße u. zw. 127 u. 129 Breitenfurterstraße. † 37. C. 6.

Bienefeldgasse XXI/6, vom Siegesplatz zur Wimpfengasse. † 72.

Bienengasse VI/1, zw. 24 u. 26 Gumpendorferstraße u. 3 u. 5 Heubaldgasse. † 24. D. 5.

Bilbergasse XIX/3, bei Heiligenstädterstraße 289 und Bloßgasse 6. † 64. D. 2.

Bilrothstraße XIX/1, von 3 u. 5 Döblinger Hauptstraße b. Sieveringerstraße u. Grinzingergasse. † 61. D. 3.

Binderstraße IX/4, bei 28 und 30 Ruzsdorferstraße zu Riechtensteinerstraße 87. † 31. D. 3.

Brachgasse XIII, bei 162 u. 164 Rainersstraße bis Hermerstraße Nr. 1 bis 15 u. 2 bis 4 zu XIII/9, 17 bis 51 u. 6 bis 40 zu XIII/10. † 45. B. 6.

Birkenstraße XI/1, von der Ehyinggasse abweis., endet bei der Reichelstr. 19. † 26. F. 5.

Bischof Haberplatz XVIII/2, begrenzt von der Wittbauer-, Bastien-, Alzeile- und Söhnegasse. † 56. C. 3.

Bischofsgasse XII/1, bei 50 Eivoltg. und 293 u. 295 Schönbrunnerstr. in Dber-Meidling. † 39. C. 6.

Bismarckplatz XXI/1 (Floridsdorf), von Schloßhoferstraße 51 u. 58 u. Patricierstraße 20 u. 23 bis Donaufelderstraße 1 u. 2. † 67.

Blaasstraße XIX/1, zw. 32—34 Hagenauerstraße, endet bei Prinz Eugenstraße. † 60. C. 3.

Blattgasse III/2, von Fehgasse 28 zu Marzergasse 15, schneidet Regelgasse. † 15. E. 4.

Blechturngasse, rechte Seite IV., linke Seite V/1, zw. 91 Wiedner Hauptstr. und 1 Maglensdorferstraße. Ungerade Nr. u. Nr. 80 V/1, gerade Nr. 2—28 V/2. † 21. D. 5.

Bleidegasse IX/2, zw. 9 und 11 Ruzsdorferstraße u. zw. 2 u. 4 Luftandlgasse. † 31. D. 3.

Blindengasse VIII/2, bei 162 Lerchenfelderstr. und bei 59 Floriantgasse u. geht bis 69 Afferstraße. † 26. C. 4.

Bloßgasse XIX/3, bei Waldschneig nächst b. Linienamte bis Rinderasyl endet 295 Heiligenstädterstr. † 64. D. 1.

Blümelgasse VI/1, von Amerlingstr. 6, zu Gumpendorferstraße 54. † 23. D. 5.

Blütengasse III/2, b. der Blattgasse 3 zu Löweng. 28. † 15. E. 4.

Blumauerstraße II/1, von 16 und 18 Glockengasse zu Birkenstraße 41 u. 43. † 9. E. 4.

Blumbergstraße XVI/1, bei 64 Thaliastr., Richard Wagnerplatz 16 und 77 u. 79 Ottavingerstraße. † 53. C. 4.

Blumengasse XVII., zw. 21 Rauffgasse u. 1 Hildebrandg., mündet am Drahesfeld; Nr. 2—28 zu XVIII/1, 3—57 u. 30—56 zu XVII/1, 58 u. 59 aufw. zu XVII/3. 1—7, † 63, die übrig. † 56. C. 4.

Blumengasse XVIII., (rechte Seite), bei 19 Martinsstr. u. 2 Hildebrandg. (Nr. 2 bis 28 XVIII/1, 2 bis 10 † 63; 12 bis 28 † 59. C. 4).

Blumensiedgasse I., zw. 1 u. 3 Raubensteinergasse und Ballgasse 3. † 2. D. 4.

Blutgasse I., bei Domgasse 2 u. zw. 7 u. 9 Singerstraße. † 2. D. 4.

Bocklergasse XIX/2, b. Bahnabbahnhof bis zur Ruzsdorferstr. in Ruzsdorf. † 65. D. 2.

Böhmengasse XXI/1 (Floridsdorf), zwisch. Leopoldauerstr. 15 und 19 bis Jägergasse. † 67.

Böhmengasse XIX/1, bei 77 und 79 Heiligenstädterstr. u. Barawitzg. 32. † 61. D. 2.

Bobergasse XII/4, zw. 117 u. 119 Hegenfelderstraße. † 38. B. 6.

Boerhaavegasse III/1, zw. 63 u. 65 Rennweg zur Baridgasse 14 u. 16, 29—39 zu III/4, die übrigen Nummern III/1. Nr. 1—7 und Nr. 6 † 14, die übrigen † 16. E. 5.

Börsegasse I., von Tiefer Graben 39, bis Maria Theresenstr. 18 und 20, schneidet den Schottenring. Nr. 1—9, 6—14 † 4, die übrigen † 8. D. 4.

Börseplatz I., zw. Wipflingerstr. 33 u. Börsegasse 12. † 4. D. 4.

Bognergasse I., zw. 1 u. 3 Eudlauben u. Am Hof 1 u. 14. † 5. D. 4.

Bongasse XII/1, bei Weidlinger Hauptstraße 31, bei Ignazgasse 20 und bei Schwentgasse † 39. C. 6.

Bortowitschgasse XIX/1, von der Peter Jordan- zur Hartäckerstraße. östlich vom Döblinger Friedhof. † 61.

Borstegasse IX/2, bei 22 u. 29 Ruzsdorferstraße endet bei Währinger Gürtel im XVIII. Bezirk. † 30. D. 4.

Boschstraße XIX/2, zw. 95 u. 97 Grinzingergasse und Bachofengasse 6 und 8 in Ruzsdorf. 1—85 u. 2—96 (XIX/6) † 62, sonst XIX/2 † 65. D. 2.

Bossgasse XIII/6, vom Fießinger-Rajzum Roten Berg.

Bowitschgasse XIII/7, bei 2 und 6 Beiliedergasse. † 47. A. 5.

Bräuhangasse V., zw. 57 u. 59 Ruzsdorferstraße, schneidet bei 33 u. 35 u. 50 u. 52 die Spengergasse, bei 61 die Reinbrechtsdorferstraße b. Margaretengrütel. Von Nr. 12—32 und von 9—29, V/1, die übrigen Nr. V/2. † 21. D. 5.

Bräunerstraße I., vom Graben 13 bis zum Josefplatz. Nr. 3—9, 2—12 † 3, 11—13 † 6. D. 4.

Brahmsplatz IV/1 bei Favoritenstr. 20 durch die Filchnerstraße. † 18. D. 5.

Brambillagasse XI/1, zw. 13 und 15 Kaiser-Eberdorferstraße bis Auf der Gabel. † 36. F. 6.

Brandgasse II/2 (Prater), nächst der Sophienbrücke, Durgasse zwischen 91 Schüttelstraße u. Balzerstraße, nächst der Palmgasse. † 10. E. 4.

Brandmayergasse V/2, von 29 Reinbrechtsdorferstraße, schneidet die Kohlgasse u. führt zur Johanng. Nr. 22 und 25 aufwärts † 40, die übrigen † 21. D. 5.

Brandstätte I., zw. Stefansplatz 8 und Rotenturmstr. 1 zu Bauernmarkt 1 u. 6 Nr. 1, 2, 4 † 2 die übrig. † 5. D. 4.

Brauerergasse VI/1, zw. 68 u. 70 Gumpendorferstraße u. 3 u. 5 Königsegggasse. † 22. D. 5.

Braungasse XVII/2, bei 9 u. 11 Gäßlingergasse bis Wilhelmienbergstraße. † 54. B. 3.

Braunbrunnengasse XIV/2 (Polizei-Bez. XIV), zw. 86 u. 88 Seehausenerstraße, bei 33 und 35 Schwendeng. † 48. C. 5.

Braunberggasse XI/1, zw. 110 und 112 Simmeringer Hauptstraße, führt in die selber beim W.-Neuhäuser Kanal. † 36. F. 6.

Brannschweigergasse XIII/1, zw. 15 Ruzsdorferstr. u. 88 u. 40 Fießinger Hauptstraße. † 43. B. 5.

Braunspengergasse X/1, dritte Parallelgasse zur Zisterstraße. † 34. D. 6.

Brechergasse XIX/5 bei Sieveringerstraße 173. † 66. C. 2.

Brechstr. XI/1 von der Leberstr., zur Geißelberggasse. † 36. E. 5, 6.

Breitengasse VII/2, zw. Burggasse 3 und Siebensterngasse 2. † 27. D. 4, 5.

Breitenfurterstraße VIII/2, zw. 13 u. 15 Feldg. u. 23 u. 25 Bennog., mündet in den Gernalsberggraben. 12—14, 1—7 und 2—10 † 30, sonst † 26. D. 4.

Breitenfurterstraße XII., nächst der Philadelphabridge, führt zum Linienamt Hagenstr. (Nr. 1 bis 19 XII/1; 21 bis 137 und 2 bis 114 XII/3.) 1—17 † 39, sonst † 37. C. 6.

Breitenfurterstraße XXI/6 (Alpern), von Alpern bis Breitenlee. † 74.

Breitenfurterstraße XXI/4 (Ragran), v. Ragran gegen Breitenlee. † 72.

Breitenfurterstraße XIII/3, (Polizei-Bezirk Schmelz), bei 22 u. 24 Hiltendorferstraße, mündet in die alte Bergstraße † 43. C. 5.

Bretelgasse XVI/1, bei Ottavingerstraße 57 u. 59 u. Lindauerstraße 28 u. 30. † 53. C. 4.

Brigittagasse XX/1, vom Brigittaplatz 14 u. 15. † 12. D. 3.

Brigittaplatz XX/1, bei Jägerstraße 47 u. 48. † 12. D. 3.

Brigittaplatz XX (XIX/2), Ende der Brigittauerlände. † 13. D. 3.

Brigittawahl XX/2, beim Jägerhaus. † 12.

Brigittauerlände II. u. XX. Bis Nr. 12 (Pol.-Bez. Leopoldstadt), von 14 aufw. Poliz.-Bez. Brigittenan; bei Obere Donaustr. 14 bis 3, Sporn (Nr. 2 bis 12 II/3, die übrigen XXI/1.) Nr. 2—18 † 10, von 20 aufw. † 13. D. 3.

Bruckhausen II/1, von Kaiser Franz Josephs zur Nordbahnbrücke. † 67.
 Brudnerstraße IV/1, von der Wadergasse zum Heumarkt. † 17.
 Brudnerplatz III/1, beim Hauptpostamtshof. † 15.
 Brudermannsgasse XII/5, v. 15 Seebardgasse bis 24 Keißergasse. † 44 A 5.
 Brüdengasse VI/2, von der Reußelbrücke (Reußelgasse V. Bez.), schneidet die Mollardgasse bei 57 u. führt zu Gumpendorferstraße 105. † 28. D 5.
 Brüdiggasse VII/3, zw. Verchenfelderstraße 79 u. 81 zur Badhausgasse. † 28. D 4.
 Brüdiggasse XI/2, bei 299 u. 301 Kaiser-Eberdorferstr. a. Brühlwiese. † 35. G 6.
 Brühlwiese XI/2, bei 299 u. 301 Kaiser-Eberdorferstraße. † 35. G 6.
 Brünnerstraße XXI/2 an d. Floridsdorfer Hauptstr. † 70.
 Brunnlgasse IX/2, von 24 u. 36 Afferstraße zu Marianneng. 29. † 30. D 4.
 Brunnbadgasse IX/2, von 30 und 80 A Marianneng. zu Casarethg. 83. † 30. D 4.
 Brühlgasse XVI/1, zw. 85 u. 87 Ehaliastraße, bis Schmölz. † 53. C 4.
 Brunnergasse XVI, bei 10 und 12 Gablenzg. u. 23 u. 25 Ottafriegerstraße (Nr. 1—63 u. 2—56 zu XVI/2, die übrigen zu XVI/1). Nr. 34—78 u. 61—77 † 26, die übrigen † 51. C 4.
 Buchberggasse XXI/1, von Bragerstr. 119 bis Engersdorferweg. † 69.
 Buchgasse X/1, v. Wäbberggasse zur Triefstr. 11. † 34. D 6, E 6.
 Buchergasse XXI/1 (Floridsdorf); von Brühlhausgasse 38 bis zur Schwarzladenau. † 69.
 Buchfeldgasse VIII/1, zw. 11 und 13 Floriantg. und 8 und 10 Josefstädterstraße. † 29. D 4.
 Buchsitzgasse XIX/5, beg. bei Krottenbachstraße 52 durchschneidet die Weinberggasse bei 28 u. führt z. Arbeitsgasse. Von d. Krottenbachstr. bis zur Weinberggasse: XIX/1 und † 61, sonst XIX/5 und † 66.
 Bürgergasse X/1, bei Bürgerplatz 5. † 34. E 6.
 Bürgerplatz X/1, bei 130 Favoritenstr. † 34.
 Bürgerplatzgasse VI/2, zw. 30 und 32 Einiengasse. † 22. C 5.
 Bürgerplatzwiese XI/1, zw. Rinnböckstr. 31 u. 38 zu beiden Seiten der Viehschleppbahn. † 36. F 5, 6.
 Büttelgasse XIII/5, bei 428—430 Ringstraße und endet bei Hüttelbergstr. 37. † 44. A 4.
 Büttelgasse XXI/1 (Floridsdorf), von Belg. b. Peter Kaiserstraße. † 69.
 Burggasse VII., (Hort), der Bellariastraße im I. Bez.), bei Poststr. 1, schneidet bei 75 und 77 Kaiserstr. und endet im XV. und XVI. Bezirk bei Verchenfeldergürtel 2 und Neubaugürtel 56. (Von 1—65 u. 2—54 VII/2, von 56 u. 2—67 aufw. VII/3, † 24, Rrn. 3—68 u. 2—66 u. 67 † 27, ungerade Rrn. von 69 aufw. † 25, gerade Rrn. von 68 aufwärts. † 28. D 4.)
 Burghardtgasse XX/1, beg. b. Pappenheimgasse 3. u. 4. u. end. Burghardtweg 16. † 18. D 3.
 Burghardtweg XX/1, gegenüber der Burghardtgasse 16. † 13. E 4.
 Burghausengasse XVII/3, b. Hauptstr. 185, endet b. Heiliger. † 55 u. † 54. C 3, 4.
 Burgplatz, äußerer, I. (Geldenb.), vor der f. I. Hofburg (am Burgring). D 4.
 Burgplatz, innerer, I. (siehe Franzensplatz). D 4.
 Burgring I., von Öbermring 28 bis zum Schmelzplatz Nr. 9, † 8, die übrigen † 6. D 4.

C.

Calvarienberggasse XVII/1, zw. 64 u. 66 Ottafriegerstr. u. 49 u. 51 Antonig. † 55. C 4.
 Camestnaggasse I., zw. 3 und 4 Hoher Markt u. Zw. 6 u. 8 Landstronngasse. † 5. D 4.

Camidlanergasse, XIII., bei 27—29 Jagdschloßgasse † 45. B 6.
 Canalweggasse XII/2, zw. 1 u. 3 Steinaderg. u. bei 54 Wismberg. in Unt.-Meubling † 39. C 6.
 Canisiusgasse IX/4, zw. 47 und 49 Aufsdorferstr. bis 130 und 132 Währingergürtel † 31. D 3.
 Canonogasse XVIII/1, zw. 65 und 67 Währingergürtel und 79 und 81 Währingergürtel. † 59. D 3.
 Canovogasse I., zw. 16 u. 18 Rärntnering und 6 Karlsplatz. † 6. E 5.
 Cantacuzenogasse XII/4 von der Philadelphiabrücke links bis zum Schieberhaus der Postkassengasse † 37. C 6.
 Capistranogasse VI/1, durchquert die B. n. Mühlgasse bis Mariabühlstr. 21.
 Castellgasse II/1, bei Ob. Angartenstr. 1 u. 3 bis Pfefferg. 2 u. von Klaußg. 1 bis Seifinggasse 2. † 9. E 4.
 Castellgasse V/1, schneidet bei 5 und 7 Schloßg., bei 13 u. 15 Garteng., bei 41 bis 42 Rentg. bis Wackerplatz. † 21. D 5.
 Cetschgasse XVIII/4, bei 10 Sameaustr. u. 14 u. 16 Salmannsdorferstr. † 57. B 2.
 Chimanistr. XIX/1, bei Billrothstr. 49 u. 51, endet bei Hartäckerstr. † 61. D 3.
 Christian Buchergasse XXI/1, von der Anton Denglergasse zur Schulz. † 69.
 Christingasse I., zw. 7 u. 9 Kolowratring u. Lothringergasse 9. Nr. 4 u. 6 † 2. D 4.
 Christingasse V/2, zw. 64 u. 66 Reinrechtsdorferstr. u. 41 u. 43 Brühlhausgasse. † 21. D 5.
 Chruberggasse XIII/9, von 153 und 155 Rainergasse und bei 18 Fasjangergasse. † 45. B 6.
 Churburggasse I., zw. 3 u. 4 Stefansplatz u. 5 u. 7 Singerstraße. † 2. D 4.
 Chwallgasse VI/1, von Amerlingstr. 8 zu Bindmühlgasse 55. † 23. D 5.
 Cierbachgasse XVII/3, zwischen Hernauer Hauptstr. 128 u. 130, mündet in die Rührgasse. † 65. C 3.
 Clnstunggasse IX/1 v. d. Roten Bömenq. 18 zur Wochanrände 43 u. 45 † 32. D 3.
 Cobdenngasse I., zw. 7 Liebenberggasse u. 6 und 8 Redlitzgasse † 2. E 4.
 Cobenzl XIX/4, nächst dem vormaligen Bororte Grözing. † 62. C 1.
 Cobenzl XIX/4, b. 1 Rangaderg. † 57. C 2.
 Colloredoogasse XIX/1 u. XVIII (Nr. 1 bis 35, 2—36 XIX/1, v. Nr. 37 aufwärts XVIII/1) zw. 47 u. 49 Gymnasiumsstr. u. bei 40 Dittesgasse. Von 25 u. 26 aufw. † 60, die übrigen † 61. C 3, D 3.
 Columbusgasse X/1, v. Columbusplatz 2 u. 8, führt b. Trostg. 1—47 und 2—48 X/1, sonst X/3. Von Nr. 49 u. 52 aufw. † 34 sonst † 33. D 6.
 Columbusplatz X/1, bei Favoritenstr. 20 und Karenburgerstraße 19. † 33. D 5.
 Comeniusgasse XVII/3, bei 122 Hernauer Hauptstr. endet b. Roggendorferstr. † 55. C 3, 4.
 Corneliusgasse VI/1, b. Gumpendorferstr. 63 F bis Maqbalenstr. 96. † 23. D 5.
 Corneobogasse XIII. b. Fieziginger Hauptstraße 123.
 Coschmanstraße 1—13 XII/1 sonst XII/3 parallel zur Pottendorferstraße. † 39.
 Cottagegasse XVIII/1 u. XIX/1 zw. 68 u. 70 Gengg. u. 23 u. 25 Colloredoog. im XIX. Bez. (Nr. 1 bis 43 u. 2 bis 52 zu XVIII/1) u. 45 u. 54 aufw. XIX/1 v. 1—49 u. † 60; 2—44 † 59; v. 35 u. 46 aufw. † 61. C 3.
 Csarbagasse, II/2. (Frater), von Waldbergangerstr. zur Südbahnhofstr. † 9 E 4
 Cumberlandstraße XIII/2, b. 9 u. 11 Bedmannogasse. † 46. C 5.
 Curslandgasse XVII/2, b. 19 u. 21 Braung. führt gegen Dttatring. † 54. B 8.
 Cuszkogasse III/2, bei 29 Löweng. u. 5 Untere Weißgärberstr. 24 u. 26. † 15. E 5.
 Czaplakgasse III/2, zw. Seidlstraße 35 u. 37 und 30 und 32. Nr. 3 und 4 † 15, 5 u. 6 † 14. B 4.

Czartorheffig XVII. u. XVIII/2, bei Altaggerstr. 50, f. a. g. d. Altsriden. † 56. C 3.
 Czermakogasse IX/2 u. XVIII/1, Nr. 1 bis 10 IX/2 sonst XVIII/1, zwischen 14 u. 16 Martinststraße, schneidet bei 18 u. 15 Ebersteing. bei 11 u. 13 Währingergürtel. † 26. C 4.
 Czerningasse II/2, zw. 34 u. 36 Praterstr. u. 12 u. 14 Franzensbrüdenstr. † 11. E 4.
 Czerninplatz II/2, bei Czerning. 7 u. 11 B., Eichtennerg. 2 und Fruchtg. 2. † 10. E 4.

D.

Daberggasse XIV/2 (Pol.-Bez. Rudolfsheim), bei 30 u. 32 Grimmg. bis 27 u. 29 Schindergasse. † 48. C 5.
 Daffingergasse II/3, zw. Heumarkt und Lothringergasse. † 14.
 Damböckgasse VI/1, zw. 24 u. 26 Echterbahng. u. Amerlingstr. 11 u. 13. † 23. D 5.
 Dammhausen II/7 (Frater). Am rechten Donauufer v. Schöllers-Rai bis zum Grünhausen. † 10. E 4.
 Dammstraße XX/1, v. d. Wallensteinstr. 53 u. 55 b. Leipzigerstr. 62 u. 64. † 19. D 8.
 Dampfgasse I., Verläng. d. Wäbberggasse, b. Karenburgerstr. 14. zur Sonnenbierg. † 38. D 6.
 Dampfbadgasse XVI/1, b. Grillmeierg. 7 u. 9, I. Ehaliastr. 76 u. 78. † 53. C 4.
 Dampfmihlgasse XI/1, zw. 20 u. 22 Simmeringer Hauptstr., endet bei 19 Am Kanal. † 36. E 5.
 Dampfstraßengasse III/2, bei Hintere Rollanstraße 1 bis 4 Obere Siabuffg. 3 längs des Donananales. † 15. E 6.
 Dampferstraße XIII/3, (Pol. Bezirk Schmölz), nächst der Kadettenstraße in Breitenlee. † 50. B 5.
 Danuburggasse IV/2, zw. 5 u. 7 Wäbberggasse u. 4 u. 6 Walterg. † 18. D 5.
 Dapoutgasse III/1 v. d. Ungar. zum Arenerquart. † 14.
 Daringergasse XIX/5, b. 38 Sieveringerstraße, end. in d. Öringinger Allee 17. † 66. D 2.
 Darningasse II/1, zw. 62 u. 64 Taborstr. u. Nordbahnstr. 44 u. 48. Nr. 37—39 u. 34—36 † 10, die übr. † 9. E 4.
 Daunngasse VIII/2, zw. 34 u. 36 Raubong. und zw. 7 u. 9 Stobagasse. † 50. D 4.
 Davidgasse X/1, b. Bürgerplatz 11, Karenburgerstr. 87 u. Acthaberplatz 1 bis Triefstr. † 34. D 6.
 Dederergasse XII/2, parallel mit Neubaugasse v. Langenfeld bis Wismberg. † 41.
 Dederling siehe Pfarrer Dederling.
 Degengasse XVI/1, bei Ganknerstr. 17 u. Klopstock. 1 bis Rollburgg. † 53, die übrigen † 52. C 4.
 Dehngasse XIII/5, bei Rosentalg 6 u. 8. † 44. A 4, 5.
 Deingasse XXI/1 (Floridsdorf), v. Bragerstraße 109 u. 113 bis Michingerg. † 69.
 Deinhardtingasse XVI/1, v. d. Ehaliastr. 63 und Richard Wagnerplatz 18 bis Ottafriegerstr. 67 u. 69, schneidet bei 10 und 15 (Friedrich Kaiserstraße) † 58. C 4.
 Demmergasse XXI/1, von Zimmengasse zur Lokomotivfabrik. † 67.
 Dempschergasse XVIII/1, zw. Blumeng. 10 und 12 und Antonig. 17 und 19, in Währing, 2—12 † 26, die übrigen † 59. C 4.
 Denglergasse XIV/2, (Pol.-Bez. XIV), zw. 182 u. 184 Mariahilfstraße bis 3 u. 5 Weiditzstraße. † 48. C 5.
 Denigasse XX/1, b. Wäbberg. 13 u. 15 u. Gerhabusg. 9 u. 11. † 12. D 3.
 Dequergasse XVII/2, zw. 1 u. 3 Artariastr. † 54. B 3.
 Deitergasse XVI/1, bei Friedmanng. 6 u. 8. und Schellhammergasse 9 und 11. † 26. C 4.
 Deutschmeisterplatz I., b. Schottenring 27 u. Maria Theresienstraße 26. † 9. D 4.
 Deutschmeisterstraße XII/4, zw. 28 u. 30 Rosenbügelstraße, führt z. Rennstraße. † 38. B 6.

Deutschorbendstraße XIII/8, zw. 44 u. 48
Badingerstraße bis Bahnüberführung
Gasstr. † 39. Nr. 3 † 44. A 5.

Diabellgasse XIII/7, bei Aufhofstr. 141 u.
143 u. Glatznerg. 34 u. 36 in Ob-
St. Weit. † 47. A 5.

Dianagasse III/2, zw. 15 u. 17 Schweng-
und 6 u. 8 Abamergasse. † 15. E 4.

Diefenbaggasse XIV/3 (Pol.-Bez. Rudolfs-
heim), beginnt bei Pfeiferstr. 1 u. endet
beim Sechshauerhof mit Nr. 62. † 48.

Dielgasse V/2, bei 32 und 34 Fendiggasse
und Margaretenstr. 145 und Hundst-
turmerplatz 2. † 40. D 5.

Diemgasse XIX/2, zw. 144 u. 146 Heiligen-
häderstraße † 65. D 2.

Dieboldplatz XVII/3, bei Leopold Ernig-
gasse 46 u. 52 u. Lachnerg. 39—41 u.
44—50. † 55.

Diesherweggasse XIII/2, (v. 1—37 u. 2—3.
Pol.-Bez. Hiesing, sonst Pol.-Bez.
Schmelz), b. 68 u. 70 Fingingerstr. 6
Eingerstraße. 105 u. 107. † 46. B 5.

Dietmargasse XX/1, zwischen Bräutchen-
nauerlände 168 u. 170. † 12. D 3.

Dietrichgasse III/1, zw. 39 und 41 Erb-
bergr. v. 3. Schlichtgasse. † 13. E 5.

Dietrichsteingasse IX/1, zw. 28 u. 30 Wofaa-
u. 29 u. 31 Biechtenhainstr. † 32. D 4.

Dingelstedtgasse XV/1, (Pol.-Bez. XIV),
zw. Palmg. 1—3 und Clementineng.
14 und Talgasse 2. † 60. C 5.

Dionysius Anrathstr. XIX/1, Fort-
setzung der Galleg. v. b. Silbergasse
zur Formaneggasse 56. † 61.

Dißlergasse III/2, bei 3 Pfeiferhofg. zu
Ewengasse 4. † 18. E 4.

Dischengasse III/2, auf dem Terrain
des früheren Invalidenbauers, zur
Hauptstraße führend † 14.

Dittesgasse XVIII/1, b. 78 u. 84 Geng-
schneid bei 54 u. 56 Sternwartest. Nr.
1—37 u. 2—44 XVIII/1. † 60. C 3.

Dittesgasse XIX/1, kreuzt die Collo-
redog. u. b. Hofenauerstr. † 61. C 5.

Dittmanneggasse XI/1, zwischen 95 und 97
Simmeringer Hauptstraße † 35. F 6.

Dobhoffgasse I, bei Reichstr. 5
bis Auerpergstraße 6. † 8. D 4.

Döbbergasse VII/2, zw. Neustiftgasse 40
u. Leichenfeldstraße 3. † 27. D 4.

Döbberhoffstraße XI/1, zw. 1 u. 3 Simme-
ring. Hauptstr. 1. Simmering † 38. F 6.

Döbblingergürtel XIX/1, Fortsetzung des
Währingergürtels end. b. 27 Heiligen-
häderstraße. † 31.

Döbbling Hauptstraße XIX/1, beginnt
bei Rusdorferstr. im IX. Bez. u. endet
b. 1 Hobe Warte. † 61. Nr. 2 † 31. D 2, 3.

Dörfelstraße XII/2, bei Wilhelmstr. 29 und
46 Eichenstraße † 32. C 6.

Dollnergasse XIX/1, zw. 17 u. 19 Gatter-
burgg. und 4 u. 6 Würthg. † 61. D 3.

Domgasse I, zw. 2 u. 4 Schulerstr. u.
bei Grünangerg. 2. † 2. D 4.

Dominikanerbastei I, bei Wollecke 87 bis
Kaiser Ferdinandsplatz 5. † 7. D 4.

Dominikanergasse VI/2, zw. 115 bis 117
Gumpendorferstraße und Moritzgasse
zw. 6 u. 8. † 22. D 5.

Donnauerergasse XIII/1, bei 2 Aufhoff-
str. und Finginger Hauptstr. 29 über den
Bobbausweg zur Sackgasse † 43. B 5.

Dommesgasse XI/1, zwischen Simmering.
Hauptstraße u. Korystraße. † 36. F 6.

Donauände III/4 u. XI/1, beginnt b. d.
Kaiser Josephsbrücke, führt b. Reichstr.
im XI. Bez. Der Teil des III. Bez.
† 13, jener des XI. Bez. † 36. E 5.

Donaustraße, Obere, II/3 u. Mathilden-
platz am linken Donaukanaler zur
Lobortstr. 1 u. 3. Nr. 1—55 u. 2—24.
† 9, von 57 u. 26 aufw. † 11. D 4.

Donaustraße, Untere II/2, von der Ferdin-
andsbrücke a. linken Donaukanaler
bis zur Franzensbrückenstr. 30. Nr.
1—19 † 11, von 21 aufw. † 10. E 4.

Donaustraße XXI/1 (Floridsdorf), von
Hauptstraße 12 bis z. Gemeindegrenze
gegen Ragran. † 67.

Donaustraße, Obere XXI/4 (Ragran) b.
Br. Reichstr. 256 end. Floridsdorfer
Hauptstraße. † 71.

Donaustraße, Untere XIX/4 (Ragran) b.
Br. Reichstr. 341 u. end. i. Stadlan.
Spornstraße. † 71.

Donaufrühlingstraße XX/2, v. Handels-
platz z. Nordwestbahnhof, zw. Traiseng.
u. Kamptstraße. † 68. E 4.

Donaufrühlingstraße XXI/1 (Floridsdorf),
v. Bismarckplatz 14 und 15 bis zur
Gemeindegrenze gegen Ragran. † 67.

Donaufrühlingstraße I/8 (Prater), am
rechten Donauufer, längt der Donau-
uferbahn. † 10.

Donnerergasse I., zw. 18 u. 20 Rämter-
straße a. zw. 4 u. 5 Neuer Markt. Nr. 1
† 6, Nr. 2 † 2. D 1.

Doppelgassl XI/1, von der Molltorgasse
zum Jen. rathh. markt. † 36. E 5.

Dorfstraße XI/1, bei 49 Kopalg. endet bei
143 Simmering. Hauptstraße. † 36. F 6.

Dornbacherstraße XVII/2, v. d. Bernalf.
Hauptstraße bei Gumpferlingstraße zur
Kampfelbergg. 2. † 54. B 3.

Dorner-Platz XVII/1, begrenzt durch
Rischeng. (Karlvarienberg.), Blumeng.
u. Leopoldig. (Leop. Ernigg.) † 55. C 4.

Dorotheergasse I., zw. 10 u. 11 Graben
u. 6. Augustinerstraße 12. Nr. 1 † 2,
3—13 u. 2—14 † 3, d. übrigen † 6. D 4.

Dorfstraße IX/1, zw. 17 u. 19 Pramer-
g. zu Seegasse 18 und 20. † 32. D 3.

Drahtergasse I., zw. 14 u. 16 Fleischmarkt.
† 7. D 4.

Drahtgasse I., zw. Judenplatz und Am
Sof. † 4. D 4.

Drahtergasse XII/1, zw. Breitenfurterstr.,
führt zur Wienerbergstraße † 39. D 4.

Drahtgasse-Parl., siehe Alois Drahtgasse-Parl.

Drahtschneidgasse XIII/3, (Polizei-Bezirk
Schmelz), bei 18 u. 20 Breitenfurterstr.
münd. i. d. Schanzstr. 6. 45 u. 47. † 42. C 5.

Drahtergasse XIII/4, bei Bierergasse im
Schloßpark bis Lautenjadg. † 41. B 5.

Drechslergasse XIII/2, (Pol. Bez. Schmelz),
Verlängerung d. Kendlstr. bei Hüttel-
dorferstr. 145. † 43. B 5.

Dreherstraße XI/2, v. 1 u. 3 Münnichpl.
b. Schwachat, Eisenbahnviad. † 35. G 7.

Dreibadengasse IX/4, zw. 29 u. 31 Ruf-
dorferstr. u. 6 u. 8 Sobieskig. † 31. D 3.

Dreihausgasse XIV/2, (Pol.-Bez. Rudolfs-
heim), zw. 92 und 94 Sechshauerstr.
bis 37 u. 39 Schwenbergasse † 48. C 5.

Dreibühfengasse VI/1, zw. 7 und 9 Ge-
treidemarkt u. zw. 13 u. 15 Gumpen-
dorferstraße. † 24. D 5.

Dresdnerstraße II. und XX. (1—115 und
2—126 Pol.-Bez. Brigittanen), beginnt
bei der Innstraße u. Nordbahnstraße 2,
führt zur Stromstr. und Marchfeldstr.
XX/2, † 68, Nr. 117 † 9. E 3.

Dreihauerergasse XII/2 b. Amortg. 37 u.
Hüttelborferstr. 195. † 42.

Drischüggasse XI/1, bei Seidlichg. 22.
und Entenplatz 4, endet bei der
Geiselbergstraße. † 36. E 6.

Dr. Karl Rieger Platz I, Platz zwischen
dem neuen Kaufhaus.

Drortgasse III/1, von Dietrichg. 29 zur
Erdburgerlände neben d. Galometer.
79 u. 81 Erdburgerstr. † 13. E 5.

Düdeggasse XXI/3 (Leoboldau), von Bo-
boldauerstr. 98 bis Ragranerstr. F 73.

Dürergasse VI/1, zw. 5 und 7 Joannellg.
bis Reuniggasse. Ung. Nr. 21—25—29
† 23, sonst † 24. D 5.

Dürerplatz II/8, zw. Engertsh. u. Vor-
gartenstraße. † 11. E 3.

Dürnbacherstraße XI/1, bei Simmering
Hauptstraße 195 u. 197. † 36. F 6.

Dumbachstraße I, zw. 14 u. 16 Rämter-
und 5 und 6 Karlsplatz. † 6. D 5.

Dunkelergasse XII/2, b. 23 Gaudenzdorfer-
gürtel und Kobingerergasse zw. 4 und 6
Kobingerergasse. † 40. C 5.

Durchlaufstraße XX/2, längs des Nord-
bahndammes. † 68.

Ebenendorferstraße I, zw. 5 und 7 Uni-
versitätsstraße parallel mit Land-
gerichtsstr. u. 4 Felderstr. † 8. D 4.

Eberlgasse II/1, b. 100 u. 102 Lobortstr. u.
Prager Reichstr. 9 und 11. † 9. E 3.

Eckartsaugasse XIII/4, bei Seiden-
straße 54 u. Altmannsdorferstr. 72. † 38.

Eckertgasse XI/1, zw. Gubrunstr. 173 u.
175. † 33. D 6.

Eckmüllergasse XVI/1, bei 32 und 34
Friedrich Kaiserergasse u. 6 Joh. Nep.
Bergerplatz † 53. C 4.

Eckergasse XVIII/2, zw. Herbedstraße
parallel m. der Scheibenbergstr. † 51.

Eckelgasse XVIII/1, zw. 26 und 28
Genggasse und 25 und 27 Anastasius
Grüniggasse. † 56. D 3.

Eckardgasse XVIII/1, zw. 26 und 28
Antoniggasse u. 41 u. 43 Standgasse 54.
† 59. D 3.

Eduard Rischergasse XXI/5, von Erzherzog
Karlgasse auf 148 Feld. † 71.

Eduard Jägergasse XIII/10, bei 2
Speisingerstr. bis 2 Anton Langerg.
† 45. B 6.

Eduard Kleingasse XIII/1, b. Hiesing-
Hauptstr. b. 8 Dommaerg. 2 † 48. B 5.

Effingergasse XVI/1, b. 49 Warte. gegen
Sandleng. u. Römert. 27. Nr. 1—10
† 63, die übrigen † 52. C 4.

Eggerthgasse VII/1, zw. Magdalenastr.
68 u. 70 u. Kaunigg. 3. † 24. D 5.

Eglsberggasse XII/4, zw. 65 und 67 Heisen-
dorferstr. † 38. C 6.

Ehngasse XI/1, zw. Grillgasse und
Braunhubergasse. † 16. F 6.

Ehrenfeldgasse XII/1, bei 26 Eivollig.
und bei 279 Schönbrunnerstraße in
Unter-Weidling. † 39. C 6.

Ehrenfeldgasse XXI/6, von Wimpfengasse
zum Sirgesplatz. † 73.

Eisenbrunnergasse XII/2, von Wiener-
bergstraße zum Weidlinger Friedhof.
† 39.

Eichelhofstraße XIX/2, b. 17 Sachhof-
ergasse 60. D 1, 2.

Eichenborfstraße XIX/1, zw. Callageg.
und Carl Ludwigstraße † 61. D 5.

Eichenstraße XII von Margareten-
gürtel b. Wilhelmstr. 51 u. 70. (Nr. 2—54 u.
11—27 XII/2, 56—76, XII/1.) † 39. C 6.

Einsiedler XIII/7, Stod im Wea 1, am
Ende der Einsiedlergasse. † 47. A 6.

Einsiedlergasse XIII/7, bei 147 u. 149
Finginger Hauptstraße bis Gemeindeg-
bergasse. † 47. A 5, 6.

Einsiedlergasse V/2, beginnt am Sieben-
brunnensfeld, schneidet bei 74 und 76
Siebenbrunneng. u. endet bei Marga-
retenstr. 143. Ung. Nr. † 40, ger.
Nr. † 21. D 5.

Einsiedlerplatz V/2, zw. Einsiedlerg. 48
und 50 und Entelg. 51 u. 52. † 21.
Nr. 15, 16 u. 17 † 40. D 5.

Einnawiggasse XIII/2, b. 76 u. 78 Sabitz.
(bis zur Bahnüberführung 2—36 und
1—39, Pol.-Bez. Hiesing, sonst Pol.-
Bez. Schmelz.) † 46. B 5.

Eitelbauerergasse XXI/3, Fortsetzung der
Siemensstraße bis zum Ragranerplatz.
† 71.

Eisengasse IX/2, b. 10 Gießerg. schneidet
bei 57 u. 59 u. 66 u. 68 Währingerstr.
u. endet bei 12 u. 14 Sechschimmel-
gasse. Nr. 1—7 und 2—18 † 30, sonst
† 31. D 4.

Eisenbahnstraße XIX/2, bei Nr. 55 XIX/6,
zw. 176 u. 178 Heiligenhäderstraße.
† 65. D 2.

Eiserne Handgasse XIX/3, b. St. Georgs-
platz 3 u. 3. b. Rablberg. † 64. D 1.

Eisergasse XVI/1, bei 97 u. 99 Otta-
ringerergasse bis 48 Thaliastraße 84.
† 53. C 4.

Eisigergasse XI/1, bei der Abwiegung
der Oberleitung, und Kopalg. ver-
bindet die Kopalg. und Zibererg. † 36.

Eisvogelgasse VI/2, zw. 78 u. 80 Mollardg.
u. 145 b. 147 Gumpendorferstr. † 22. C 5.

Eitelberggasse XIII/1, zw. 44 und 46
 Rainerstr., und 41 und 43 Hiesinger
 Hauptstr. † 43 B 5.
 Elisabeth-Allee XII/4, von Jägerhaus-
 gasse zur Rosenhügelstraße † 77.
 Elisabeth-Promenade IX/1, a. d. Donau
 von der Maria Theresienstraße bis
 Alserbachstraße † 32. Nr. 1 † 8. D 3.
 Elisabethstraße I., zw. 42 u. 44 Körner-
 straße und Babenbergerstraße 3 u. 5.
 † 6. D 4.
 Elmargasse XIX/1, bei Barawitztag. 12
 † 68. D 2.
 Elstergasse XIII/1, v. 50 u. 52 Rainerstr.
 bis Hiesinger Hauptstr. † 43, B 2.
 Eiterleimplatz XVII/1, bei Hernalser
 Hauptstr. 64 und 67 Hornmargasse
 in Hernald. † 55. C 4.
 Embelgasse V/2, beginnt am Sieben-
 brunnenfeld schneidet Hiesinger, bei 24,
 Siebenbrunnengasse bei 68 u. 70, Ein-
 siebelerplatz bei 10 u. 11 u. 2, u. 3,
 geht b. Unt. Bräuhausg. 65 u. 67. Nr.
 1—29 und 2—42 † 20, die übrigen
 † 21. D 5.
 Emiliegasse II/2 (Pol.-Bez. Prater) bei
 Heleneng. 8 und parall. mit dieser.
 † 11 E 4.
 Euentelstraße XVI/1 (Pol.-Bez. Schmelz),
 v. Gutratelpl. † Ottawingerstr. 11
 bis 17, 2—18 XIII/3 † 52 sonst † 42. C 4.
 Engelgasse VI/1, zw. 20 u. 22 Magda-
 lenenstraße u. 15 u. 17 Dreihufeiseng.
 † 24. D 5.
 Engelsbergstraße III/1, von Variadigasse
 zur Dapontgasse. † 14.
 Engertstraße II. und XX (1—115 und
 146—150) Polizei-Bezirk Brigittenau,
 146—150) vom Kaiserplatz zur An-
 schließungstraße schneidet die Innstraße
 (Nr. 1—165 und 2—150 XX/2) von
 Nr. 167 u. 192 aufw. II/8). Sämtliche
 Objekte mit Ausnahme der Nr. 1—169
 u. 2—114 † 68 die übrigen † 11. E 3.
 Entplatz XI/1, zw. 74 u. 76 Simmeringer
 Hauptstr., end. b. Sedlitzg. 33. † 36. F 6.
 Entgasse II/8 (Prater), zw. 12 Erber-
 Karplatz und Engertstraße 194 zur
 Stuber-An. † 11. E 4.
 Engelsbergergasse XVII/2, verbind. Pro-
 menadegasse mit Heuberggasse. † 54.
 Enzersdorferweg XXI/1 (Floridsdorf),
 von Widtgenstraße 11 u. 12 bis zur
 Schwarzladenan. † 70.
 Engingerstraße VII/3, zw. 117 und 121
 Kermentelderstr. † 28 C 4.
 Erbsenbachgasse XIX/5, zw. 69 und 71
 Sieveringerstraße † 66. C 2.
 Erdburger Lände III., von der Spohren-
 brücke bis zur Kaiser Josefbrücke am
 rechtsseitigen Donaualufer (v. Nr.
 2 bis 16 III/2, d. anderen Nr. III/1.)
 Gerade Nr. bis zur Wafferg. † 15,
 die übrigen † 18. E 4, 5.
 Erdburgermaus III/4, v. Donaualanal,
 Salachthausg. u. Döblerhofstr. Däne
 Orientierung Nr. n. alten Grund-
 buch-Nr. C-Nr. 772 † 16, die
 übrigen † 13. E 5.
 Erdburgerstraße III/1, zw. 51 u. 53 Landstr.
 Hauptstr. bis Roitenborfergasse, Erd-
 burgermaus. 1—121 u. 2—158 III/1,
 die übrigen III/4. Ungerade Nr. v.
 1—27 † 14, d. übrigen † 13. E 5.
 Erdburgergasse XVI/1, v. 242 Ottawinger-
 straße in das Riebhartsal † 48. B 4.
 Erlgasse XII/1, bei 11—13 Wohlgaße b.
 Spittelbreitengasse † 39. C 6.
 Erlgasse XI/1, bei Thavonatgasse 6.
 schneidet die Gellergasse bei 12, die
 Favoritenstraße bei 101 u. die Ragen-
 burgerstraße bei 57 u. 59, mündet in
 die Sonnleitnergasse † 33. D 6.
 Erlsplatz XI/1, zw. 163 u. 165 Sudrun-
 straße † 33. D 6
 Erlsstraße II/8, zw. 12 u. 13 Stern-
 platz und zur Wolmutstraße 10.
 Erdgasse XVIII/1, bei Seebest. 59, 76
 u. 78, in Gerbstof. † 56. C 3.

Eroicagasse XIX/2, b. Pfarrplatz 1, endet
 im Beetbovengang. † 68. Gerade Nr
 von 8 aufw. † 65. D 2.
 Ertilgasse I. zw. 13 u. 15 Rotenturmstr.
 u. bei 14 Bauernmarkt. 1 u. 2 † 2,
 3—4 † 5. D 4.
 Erzbischofsgasse XIII, b. 2 u. 4 Bitusg.
 bis 5 u. 6 Fladgasse. † 47. A 5.
 Erzherzog Karl-Platz II/8 (Prater), vor
 d. Kronbrun. Rudolfbrücke. † 10. E 3.
 Erzherzog Karlstraße XXI, von Wagra-
 merstraße zum Siegesplatz. † 72
 Eschenbachgasse I., zw. 23 Obernring
 und 1 Burgring zu Getreidemarkt 12
 u. 14. † 6. D 4.
 Eslergasse III/4, bei Landstr. Hauptstr.
 122 u. 67 u. 69 Rennweg. Nr. 1—19
 2—16 III/1, sonst III/4. † 16. E 5.
 Essigasse I., zw. 11 und 13 Bollzeile
 und 14 und 16 Wälderstraße. † 2. D 4.
 Eslinggasse I., zw. 39 u. 41 Franz-Josefs-
 Kai zu Wörlegasse 8 u. 10. † 4. D 4.
 Eslerbachgasse VI/1, b. Uferg. 6, schneidet
 d. Magdalenastr. b. 103, d. Gumpen-
 dorferstr. bei 64 und führt zu 83 und
 85 Mariahilferstr. Gerade Nr. 4—14
 † 23, ungerade † 22. D 5.
 Etenrüdiggasse X/1, Am Bürgerplatz 11
 zur Windtenstr. † 34. D 6.
 Eitelstraße III/1 verbindet d. Erdberastr.
 u. d. verlängerten Dietrichgasse. † 13.
 Eugengasse X/1, b. Gellerg. 15 u. 17, schnei-
 det die Favoritenstraße bei 69 und die
 Ragenburgerstraße bei 63, mündet bei
 Nr. 25 in die Sonnleitnergasse † 33.
 D 6.
 Eugenplatz X/1, bei Favoritenstraße 122.
 † 33. D 6.
 Euzergasse XVIII/1, zwischen 91 und 93
 Währingergürtel, mündet in d. Sem-
 perstraße. † 59. D 3.
 Euzergasse XVIII/4, b. Reusst. a. Walde
 58 u. Rathstraße 40 u. 42. † 57. B 2.
 Eyzinggasse XI/1, bei 11 Weichselstraße,
 endet bei 26 Döblerhofstraße. † 36. F 5.

Z.

Zabiganstraße XI/1, v. der Hasenleiteng.
 abgewandt, senkrecht zur Straße der
 südlichen Linie der Staatseisenbahn-
 Gesellschaft führend. † 36.
 Zabriskigasse XII/1, bei 1 Zenostraße u. bei
 Schönbrennerstr. 228 u. 230. † 39. C 5.
 Zannergasse XXI/1 (Floridsdorf), von
 Hauptstr. 1 b. 3 Schwarzladenan. † 69.
 Zäuberstraße I., bei Am Hof 11 zu 17 u.
 19 Zwillingergasse. † 5. D 4.
 Zehnengasse I., zw. 5 u. 7 Wallnerstraße
 und 6 und 8 Ferrergasse. † 3. D 4.
 Zehrbachgasse (früher Franz Zirglerg.),
 XXI/1, von Salzhofstraße bis An-
 dererstraße. † 67.
 Zellerstraße I., zwischen Stubenting und
 Dominikanerbastei. † 7.
 Zellgasse VI/2, bei der Rollarba. 65 u.
 Ufergasse 68 und 70. † 22. D 5.
 Zesangasse III/4, bei Rennweg 24 bis
 Marx-Meidlingerstraße. † 16. E 5.
 Zesangergasse XIII/2, bei 149 und
 151 Rainerstraße. † 45. B 6.
 Zescholdgasse XIII/1, zw. 11 u. 13 Altg.
 u. 10 u. 12 Trauttmansdorffg. † 43. B 5.
 Zeschberggasse VII/2, zw. 25 u. 27 Spittel-
 bergg. 6, Neustiftg. 13 u. 15. † 27. D 4.
 Favoritenplatz IV/2, an der ehemaligen
 Favoritenallee. (Pol. Bez. Favoriten).
 † 19. D 5.
 Favoritenstraße IV u. X, b. 19 Wiedener
 Hauptstraße und Paulane kirche bis
 Lauberg im X. Bezirk (Eisenbahn-
 Stadthof), Nr. 1—15 u. 2—28 zu IV/1,
 Nr. 17 u. 47 aufw. † IV/2, Nr. 118—219
 u. 130—226 X/3. Nr. 1—15 u. 2—26,
 30—32 † 18, die unger. Nr. v. 17—
 45, dann Nr. 28, die ger. v. 34—64
 † 19, Nr. 49—111, 68—128 † 33, Nr.
 118—215 u. 130—218 † 34, Nr. 220 u.
 217 aufw. † 75. E 5.
 Zechtergasse IX/4, zw. 52 u. 54 Pichens-
 reinstr. u. 7 u. 9 Althang. † 31. D 3.

Zehlingerstraße XIII/10, zw. 49 und 15
 Scheibingerstr. u. zw. 14 u. 16 Gallg.
 † 45. B 6.
 Zellerstraße XIX/4, zw. 13 u. 15 Kobenzlg.
 u. 18 u. 20 Himmelstraße. † 62. C 2.
 Zellplatz XII/8 (Poliz.-Bez. Schmelz),
 bei Spallartg., Graßgasse und bei
 11 und 13 Breitenleerstraße. † 42. B 5.
 Zeltmannstraße XVIII/1, zw. d. Gebäude
 d. Hochschule für Bodenkultur u. dem
 Türkenchanplatz. † 61. C 3.
 Zellerstraße XIV/1 (Pol.-Bez. Schmelz),
 Verlängerung derselben Straße im
 XV. Bezirk bei Nr. 36, endet bei 2
 Zingerstraße. † 49. C 5.
 Zellerstraße XV. (XIV/1) (1 u. 3 Poliz.-
 Bez. Rudolfsheim, sonst Poliz.-Bez.
 Schmelz), bei Neubaugürtel I. Nr. 2
 bis 126 † 49. C 5.
 Zeltberggasse XIII/4, b. Gussenleithnerstr.
 13 in Baumgarten. † 41. B 5.
 Zeltberggasse VIII/2, beginnt bei 48 u. 50
 Florianigasse und führt zur Alsestr.
 † 30. D 4.
 Zellerstraße I., zw. 17 u. 19 Reichstafelstr.
 und 10 Landesgerichtstraße. † 8. D 4.
 Zeltberggasse XIII/10, zw. 39 und 41
 Zeltbergstraße nach dem vormaligen
 Hagenort. † 45. B 6.
 Zeltmühlgasse XIII/6, zw. 84 und 86
 Hiesinger Hauptstr. und 49 und 52
 Auboffstraße. † 47. B 5.
 Zeltgasse XI/1, bei Sedlitzg. 16 und
 18, endet in der Lohstr. † 36. E 6.
 Zeltgasse V/2, b. 11 Reinprechtsdorfer-
 straße. † 20. D 5.
 Zeltgasse XIII. u. XIV., (Poliz.-Bez.
 Schmelz), zw. Zeltbergstraße 110 b. 112
 end. zw. Müllersdorffstr. 10 und 12 im
 XIII. Bez. 1—27 u. 2—34 zu XIV/1
 und 29—49 und 36—78 XIII/2. Der
 Teil des XIII. Bez. † 46. Nr. 1—11 und
 2—16 † 49, 13—25 u. 18—28 † 46. C 5.
 Zeltberggasse XXI/1 (Floridsdorf),
 von Pragerstraße zw. 9 u. 31 bis zur
 Zeltbergstr. † 71.
 Zeltberggasse XVII/5, v. Betriebsbhf. der
 k. k. Straßenbahn bis zur Vorort-
 linie d. Stadtb. † 55. C 4.
 Zeltberggasse XII/1, zw. 8 u. 10
 Praterstr. u. bei 35 Untere Donaustr.
 Nr. 1—7, 2—10 † 11, d. unger. v. 9.
 d. ger. v. 12 aufw. † 10. E 4.
 Zeltberggasse XI/1, bei 55 Domburggasse
 1—25 u. 2—28 XI/1, sonst X/3 † 33,
 v. 27 u. 30 aufw. † 68. D 6.
 Zeltberggasse XVIII/1, zw. Gersthoferstr.
 31 u. 33, mündet in die Wittnauer-
 g. † 56. C 3.
 Zeltberggasse IX/3, vom Maximilianplatz
 9 u. 10 zur Garnisonstraße. † 8. D 4.
 Zeltberggasse XV/1, bei 83 Ottawingerstr.
 und 74 u. 76 Thaliastraße. † 58. C 4.
 Zeltberggasse XI/1, Parallelg. der
 Rudolfsallee, i. d. Laaerstr. † 34. E 6.
 Zeltberggasse XII/8, Duergasse auf die
 vordere Feuerwerkallee. † 11. E 4.
 Zeltberggasse XII/8 (Prater), links v.
 Städt. Lagerhause. † 11. E 4.
 Zeltberggasse I., bei Seierkastei schneidet
 bei 4 u. 6 u. bei 3 u. 5 Koleratring.
 führt zu Lohringergasse 31. † 2. D 4.
 Zeltberggasse XIII/6, Parallelgasse zur
 St.-Eit. b. d. ger. Nr. † 40, d. ungerad.
 Nr. † 47. B 5.
 Zeltberggasse XI/1, von der Simmeringer
 Hauptstraße zur Hasenleitengasse † 36.
 Zeltberggasse VI/1, zwischen 10 u. 13
 Gumpendorferstr. u. Zeltbergg. † 22. D 5.
 Zeltberggasse XIII/7, bei Woblfahrtplatz 1,
 schneidet Auboffstr. 153 u. 155, bei 146
 u. 148 u. bei Zingler-Kai. † 47. A 5.
 Zeltberggasse II/2, zw. 6 u. 8 Ferdinandstr.
 u. 15 u. 17 Untere Donaustr. † 11. B 4.
 Zeltberggasse I., zw. 9 u. 11 Salzgrasg.
 8 u. 10 Salvatorergasse Nr. 3 u. 5,
 u. 6 † 5, 8 und 10 † 2, 9 † 4. D 4.
 Zeltberggasse XIII/2, v. 1—17 und 2—16,
 sonst XIV/1 (Poliz.-Bez. Schmelz), b.
 bei 28 und 30 Zingerstraße. † 46. sonst
 † C 5.

- Flachgasse XIV/1 (Pol.-Bez. Schmelz), Fortsetzung derselben Gasse im XIII. Bez. b. Hütteldorfstraße 103 u. 105. † 48; † 47—55 † 43. C 5.
- Fleischmannsgasse IV/1, zw. 48 und 50 Wiedener Hauptstraße in die Sechtersgasse bei 9. † 18. D 5.
- Fleischmarkt I., zw. 18 und 20 Rotenturmstr. 3. Hauptpostgeb., Postg. 10, Nr. 1 u. 2 † 2, b. übrig. † 8. D 4.
- Flemminggasse XIX/2, zwischen 11 u. 14 Brechergasse. † 66.
- Fleischgasse XIII/6, zw. 48 u. 50 Diebinggasse und bei Diebingergasse Nr. 93. † 47. B 5.
- Floßerfeld XIII. (Pol.-Bez. Schmelz), von Postfingerg. 10 im XVI. Bez. längs b. Grenze Dttarings b. Baumgarten u. b. 362 u. 364 Einerrstr. i. Hütteldorf. Nr. 143 u. 320 XIII/3; Nr. 1—55, 2—160 XVI/1; Nr. 311 u. 312 XIII/4; Nr. 278—290 und 287 XIII/5. — Nr. 19—143 † 46, 284—290 und 287 † 44, 320 † 42. A 5, B 4 v. d. ehemaligen Gemeindegrenze Breitensee bis zur Heindlgasse. † 52.
- Floßerfeld XVI/1, von Postfingergasse 10, führt gegen den XIII. Bez. Einerrstr. Nr. 1—55 u. 2—160 XVI/1. † 42. B 4, C 4.
- Floragasse IV/1, zw. 12 u. 14 Favoritenstr. u. 35 u. 37 Wiedener Hauptstr. † 18. D 5.
- Floriantgasse VIII., zw. 17 u. 19 Landesgerichts- und Hernalsergürtel 1—35 u. 2—34 zu VIII/1, † 37—75 u. 36—74 zu VIII/2. Nr. 1—59 † 29, 7—9 u. 2—54 † 80, die übrigen † 26. D 4.
- Floridsborfer Hauptstraße XXI/1, von Kaiser Franz-Josefsbrücke bis „am Spitz“, † 67.
- Floriongasse XXI/1 (Floridsdorf), von Leopoldplatz b. zu den Schanzen. † 67.
- Floßgasse II/3, zw. 69 und 71 Obere Donaustr. 3. Kl. Schiffg. 28. † 11. D 4.
- Flotowgasse XIX/1, zw. d. Krottenbachstr. 36 u. Putzweggasse 17. C 2, 3.
- Fluchtgasse IX/2, zw. 7 u. 9 Rusdorfstr. u. bei 3 u. 5 Fuchstallerg. † 31. D 3.
- Furagasse XIII/7, bei Girzenberggasse 1 u. 5, endet am Girzenberg. † 44. A 5.
- Fürstgasse XII/2, v. 2 Margareten-Gürtel b. 17 Malfattiggasse † 40. D 5.
- Fußgasse V/2, am der Wien nächst der Ne-u-Heubride, bei Reiville. 1. † 21. D 5.
- Fußgasse XII/2, bei Frühlingplatz 6 und Dypelg. 11 zw. 25 u. 27 Arndtstr. 25 u. 27 Steinbauergasse u. endet beim Südbahnhof. † 40. C 5.
- Fürstergasse II/3, bei Rembrandtstr. 14 u. 16 zur Unteren Augartenstraße 11 und 13 † 9. E 4.
- Formaneggasse XIX/1, bei Silberberg. 54. † 56. D 3.
- Fornhäusgasse XX/1, von der Brigittenauerlände bei 226. † 12. E 4.
- Forsberggasse XXI/4 (Raag), v. Hauptstraße, mündet ins Feld.
- Frautafgasse IX/3, vom Maximilianplatz 6 und 7 zur Carelligasse. † 8. D 4.
- Franzenberggasse IV/1, zwischen Karlsg. 16 und 18, Rainerplatz 3 u. Wiedener Hauptstr. 13 † 18. Dieunger. † 18. D 5.
- Franzlinstraße XXI/1, vom Spitz bis Theodor Körnerstraße † 67.
- Franz Postgasse XIII/7, v. d. Amalienstraße zur Stadtbahnstation Ober-St. Veit. † 47.
- Franz Emerichgasse XI/1 führt v. d. Schönbrunnerstr. zur Arndtstr. † 52.
- Franzensgasse V/1, bei Margaretenstr. 60, schneidet die Schönbrunnerstraße bei 15 u. führt zu 43 u. 45 Wienstraße. † 22. D 5.
- Franzenbrüdenstraße II/2, b. 78 Braterstraße b. 3. Franzensbrücke. † 10. E 4.
- Franzenplatz I., innerhalb d. f. l. Hofburg. † 1. D 4.
- Franzenring I., vom Schmerlingplatz bis zu Schotteng. 11, zw. Burgring und Schotteng. Gerade Arn. † 4, Senerade † 9. D 4.
- Franz Glasergasse XVII/2, v. 11 Augerbis Wilhelmberg. † 54. B 3.
- Franziskanerplatz I., zwischen 22 und 24 Singerstr. u. 12 u. 14 Weißburggasse. † 2. D 4.
- Franz Josefs-Kat. I., v. d. Maria-Theresienstr. (Augartenbrücke) b. 3. Aspernbrücke (am Stubenring). Nr. 1 † 8. 3—31 u. 2 † 2, 49—51 † 8, d. übrig. † 4. D E 4.
- Franz Josefsbahnstraße IX/4, v. Altkamp bis zur Dichtensteinstraße. † 31.
- Franz Josefsstraße XXI/1 (Floridsdorf), von Hauptstr. 63 und 65 bis Pragerstraße. † 67.
- Franz Josefs Land II/6. † 10.
- Franz Karlstraße XIII/7, bei 3 und 5 Gteleng., führt 3. Einfiedelei (Stad im Weg). † 47. B 6.
- Franz Karlstraße XVII/2, beginnt am Ende der Neuwaldbergerstr. u. endet b. d. Rayonsäule Nr. XXX b. Falterbach an der Grenze des XIII. Bezirks † 54 B 3.
- Franz Loosgasse XIII/8 v. Auhofstr 186 nach Ober St. Veit † 47.
- Franz Wehrgasse XVI/1, von der Seebödgasse zur Rotherdstraße. † 52.
- Franz Schußgasse X/1, nördlich v. Wasserbehälter der Kaiser Franz-Josefs Hochquellenleit. v. d. Trichterstr. 3. Rabialstraße. † 34.
- Franzosengraben III/4 (Erdbergermair), zw. 2282 und 2327 Donauände bis Döblerhofstraße im XI. Bez. † 13. E 4.
- Frauenfelderstraße XVII/3, durchschneidet die Beringg. zw. Hernalser Hauptstr. und Alzeile verlaufend. † 55.
- Frauenfelderplatz XVII/3 zwischen Hernalser Hauptstraße und Alzeile und zwischen Beringg. u. Heigerleinstr. † 54.
- Fraumergasse XVII/3, zw. 82 u. 84 Otteringerstr. u. zw. 78 u. 80 Oblerg. † 55. C 4.
- Frauenheimgasse XII/1, bei Bischofsg. 10. † 39. C 5.
- Frauentischgasse XXI/3, (Groß-Zedlersdorf) zw. Amtstr. u. Brunnerstr. † 70.
- Fraumergasse XVIII/1, f. Anna Fraumergasse C 3.
- Freibadgasse XX/1, zw. 4 u. 6 Winterg. zw. Dammgasse. † 12. D 3.
- Freihofgasse XIX/2, bei 12 u. 14 Sachhofergasse u. b. 203 u. 205 Seilengastlerstraße. † 65. D 2.
- Freihofstraße XXI/4 (Raag), bei Stadlaustr. † 71.
- Freilagergasse II/2, zu Helenengasse und 15 u. 17 Franzensbrüdenstr. † 10. E 4.
- Freislingergasse I., zw. 8 und 12 Goldschmedg. zu Petersplatz 14. † 5. D 4.
- Freilung I., zw. Schotteng. 2, Seidenschuß, Wennu u. Herrng. 23. † 4. D 4.
- Freudenau II/7 (Prater), am rechten Donauufer, vom alten Donaukanal b. zum sogenannten Pratersee. † 10. F 5.
- Freudenauer Hafengasse II/7, (Prater) b. Schiffmühlen 59 (Dammhausen) führt zum Winterhafen. † 10.
- Freundgasse IV/1, zw. 35 u. 37 Margaretenstr. u. 16 u. 18 Schafferg. † 18. P 5.
- Freudenturmstraße XIII/5, bei 20 und 22 Hüttelbergstraße und 9 und 11 Rosentalgasse. † 44. A 4.
- Freibrogasse XXI/1 (Floridsdorf), von Schloßhoferstr. 30 und 32 bis Donaustraße. † 67.
- Friedensgasse II/2 Prater, zw. Schüttelstraße 81 u. 83 bis Valerierstr. † 10. E 4.
- Friedlgasse XIX., bei Krottenbachstr. 30 bis Sieweringstr. 1—25 und 2—26 zu XIX/1, 27 und 28 aufw. zu XIX/5. Gerade Arn. von 28, ungerade von 27 aufw. † 61, die übrig. † 66. D 3.
- Friedmanngasse XVI., vom Leichenfelder-gürtel 37 u. Beronitg. 1, b. 2 Sellg. 1—43 zu XVI/2, sonst XVI/1. Nr. 1—43 u. 2—48 † 26, die übrigen † 53. C 4.
- Friedrich Kaiserstraße XVI/1, von Grundheina b. Wurllinger. 6 u. 8. † 53. C 4.
- Friedrichsplatz XV/1 (Pol.-Bez. Rudolfsheim), zw. 4 u. 6 Rosinag. u. 5 u. 7 Staggasse † 50. C 5.
- Friedrichsstraße I., bei 46 Rärntnerstr. bis Getreidemarkt 2 † 6. E 5.
- Friedrich Schmidt-Platz I., Platz hinter dem Raubau.
- Friedrich Wagner. XVIII/1, b. Herbedstraße 67 u. 69 u. Gerthhof. † 56. C 3.
- Frielinggasse XXI/1 (Floridsdorf), v. d. Buchrbg. b. 3. überschwemmungsdamm. (Projekt.) † 69.
- Friesenplatz X/1, zw. d. Neilreichg. und Fernerngasse und d. Ang-Ligasse und Hardtmuthgasse. † 34. D 6.
- Friegegasse XV/1 (Pol.-Bez. Rudolfsheim), zw. 19 u. 21 Fünfhängg. u. 7 und 8 Senrietenplatz. † 50. C 5.
- Friedelgasse XVI/2, b. 36 u. 38 Gablenzgasse bis Grundringgasse. 53 u. 55. † 51. C 4.
- Friedrichsplatz XII/2, zw. 25 u. 27 Arndtstr. und Hochgasse. † 39. 1—11 † 76. C 5.
- Friedmanngasse XXI/1 (Floridsdorf), v. d. Pragerstr. 9 bis zur Felleierstr. † 70.
- Friedrichsplatz XIX/5, b. 132 Sieweringergasse. † 66. C 4.
- Friedrichsplatz II/2, zw. 33 Ferdinandsstr., 37 Untere Donaustr. und Egerinplatz 5 und 6. † 10. E 4.
- Friedrichsstraße III/1, v. d. Erbbergstraße i. der Richtung gegen die Kaiser Josefsbrücke b. zur Schloßhausgasse. † 13.
- Friedgasse XVI/1 (Pol.-Bez. Rudolfsheim), zw. 136 u. 138 Mariaschillerstr. bis Gasgasse 1. † 50. C 5.
- Friedhofgasse XII/2, in Kaiser-Ebersdorf, gegen den Donaukanal, Zugang z. neuen Winterhof u. Praterstr. b. 35.
- Friedrichsstraße XI/1, durchschneidet d. Kopal- u. Oberleiting. d. Zippereerg. u. Bachmähara, mündet in d. Mollitor- und Rinnböckstraße. † 36. F 5.
- Friedhofgasse IX/2, zw. 15 u. 17 Augborscherstr. schneidet b. 30 u. 32 Eifengasse bei 6. Kustfandlg., endet b. 100 u. 102 Währingergürtel. † 31. D 3.
- Friedhofgasse XII/1, bei Weidlinger-Hauptstraße 26. † 39. C 6.
- Friedhofgasse VI/2, zw. 59 u. 61 Stumpfergasse u. 48 u. 50 Willerg. † 22. D 5.
- Friedhofgasse I., zw. 30 u. 34 Rärntnerstr., schneidet bei 5 und 7 Zegethofferstr., endet bei 8 Augustinerstraße. † 6. D 4.
- Friedhofgasse XV/1 (Pol.-Bez. Rudolfsheim), zw. 16 und 18 Schloßhauserstr. u. 17 u. 19 Clementineng. † 50. C 5.
- Friedhofgasse XIII/2 (Pol.-Bez. Schmelz), zw. Wittg. u. Rosbocherg. 4 † 46. B 5.
- Friedhofgasse XIX/1, b. Soße Warte, † 61.
- Friedhofgasse IX/1, zw. 33 u. 35 Borzellangasse u. 46 u. 48 Richtensteinstr. † 32. D 4.
- Friedhofgasse I., zw. 7 u. 9 Bibllingerstraße u. 10 u. 11 Judenplatz. † 5. D 4.
- Friedhofgasse II/2, zw. 16 u. 38 Nordbaderstr. u. Kaiser Joseferstr. 31 u. 33. Unger. Arn. † 9, gerade 4—16 † 10. E 4.
- Friedhofgasse VIII/2, zw. 40 und 42 Josefsbrückenstraße und zw. 39 und 41 Floriongasse. † 29. D 4.
- Friedhofgasse XXI/1, von Donaufelderstraße zum alten Donauufer, † 67.
- Friedhofgasse XXI/2, von Baumergasse zum Benreiterplatz. † 70.
- Friedhofgasse XVI/1, b. d. Galtgürtel. † 53.
- Gabelsberggasse II/1, zw. 34 und 36 Breinngasse u. 27 u. 29 Pazmanitengasse. † 9. E 3.
- Gablenzgasse XV. (Pol.-Bez. Schmelz), Nr. 1—13 (XIV/1), Fortsetzung der Burggasse im VII. Bez., schneidet b. 47 Neubaugürtel, endet am Schmelzer Erzerierplatz. Die rechte Seite gehört z. XVI. Bez. (XVI/2). Nr. 1—9 † 49. Ung. Arn. u. Heindlg. † 42. C 4.

Gablenzgasse XVI/2, Forti. Burggasse beginnt bei ehemaliger Burggasse, schneidet Leichenberggürtel bei 1, u. führt längs d. Schmeltz 3. Militärerne. Nr. 2—52 XVI/2, 54—64 XVI/1. Gerade Nrn. von 56 aufw. +52, die übrigen + 51. C 4.

Gänsbacherstraße XI/1, zwisch. Geieredstr. 5 und 7, endet b. X. Weg. + 36. E 6.

Gänsbühlengasse II/8, v. Kaiserzmühlendamm zum alt-n. Donaubert. + 67.

Gärtnergasse III/2, zw. 9 u. 11 Kanbftr. Hauptstr. bis Zudergasse 1 und 4 und Genzengasse 4. + 15. E 4.

Gabelgasse, XIII, von Vinzenz Fesbis zur Erzbischöfengasse.

Gallieigasse IX/4, b. Sechschimmlergasse 4 zu Dreihadengasse. + 31. D 3.

Gallinberg XVI/1, siehe Wilhelminenberg. + 52. B 4.

Gallinstraße XVI/1, Fortsetz. d. Dttatringerstr. bis Katharinen-Buße und endet bei Bogelengasse + 52. B 4.

Ganglbauerstraße XVI/1, zw. 61 u. 63 Thalstr. geg. d. Gablenzg. + 59. C 4.

Gantzerergasse XVI/1, zw. 122 und 124 Dttatringerstr. u. Degeng. + 53. C 4.

Garbergasse VI/2, zw. 20 u. 22 Einieung. u. zw. 7 u. 9 Mittelg. + 22. D 5.

Gardegasse VII/2, zwischen 10 u. 12 Burggasse u. 9 u. 11 Neustiftg. + 27. D 4.

Garelligasse IX/3, zw. Universitätsstr. 12 und Alsterstraße 2. + 8. D 4.

Garnisonstraße IX/3, zw. 10 und 12 Universitätsstr. und Ban Swieteng. 2 + 8. D 4.

Gartengasse VI/1, zw. 4 und 6 Siebenbrunneng. endet bei Margaretenstr. + 21. D 5.

Gasgasse XV/1 (Pol.-Bez. Rudolfsheim), bei Büschgasse 7, endet bei Hofing. 2 und 4 (2 zu XV/2). + 50. C 5.

Gassergasse V/1, geg. d. Blechturnm. u. endet bei der Kleeberggasse. 20. D 5.

Gäswertgasse XIX/1, zw. Schlegelg. 6 u. 8. + 61. D 5.

Gastmannstr. XII/4, längs der Kasanergartenmauer, v. d. gr. Seifeng. zur Schönbrunner-Allee. + 38.

Gatterburggasse XIX/1, zw. 49 und 51 Döblinger Hauptstraße und 38 und 40 Wilrothstraße + 61. D 3.

Gatterholzgasse XII/1, bei 49 Divolig., in Unter-Weidling. + 39. C 6.

Gaudenzhofergürtel XII/2, bei 2 Schönbrunnerstr. zum Wienfuß. + 40. C 6.

Gauermaingasse I, Am Schillerplatz, von Ribbelunggasse 5 3. Getreidemarkt 8. + 6. D 5.

Gaulachergasse XVI/2, b. Leichenberggürtel 55 bis Reinhardtgasse 20 in Neu-Verdenfeld. Nr. 1—19 und 2—44 + 26, die übrigen + 51. C 4.

Gebhardtgasse XIX/1, zw. 88 und 90 Döblinger Hauptstraße. + 56. D 3.

Gebirgsgasse XVII, zw. 35 und 37 Hernassergürtel endet bei 46 u. 48 Waitzgasse 1—69 und 2—72 zu XVII/1, sonst XVII/3. Nr. 2—28 u. 1—23 + 26, ungerade Nrn. v. 115 aufw. + 53, d. übrigen + 55. C 4.

Geibelgasse XIV/2 (Pol.-Bez. XIV), zw. 40 u. 42 Sechshauerstraße bis 185 u. 187 Mariabühlstraße + 48. C 5.

Geibelgasse XV/1 (Pol.-Bez. Rudolfsheim), bei 185 u. 187 Mariabühlstr. u. 40 Sechshauerstr. (Nr. 2—16 und unger. Nrn. 3, XIV. Bez. + 50. C 5).

Geieredstraße XI/1, bei 11 u. 13 Geiselbergstraße, endet bei d. Sandgestätte. + 36. E 6.

Geirergasse VI/1, b. 41 Maßleinsdorferstraße. + 20. D 5.

Geireringgasse XIX/3, bei 11 Wlofsg. und 32 u. 39 Bigandgasse. + 64. D 1.

Geißelberg XI/1, Simmering. + 66. D 6.

Geißelbergstraße XI/1, durch die Souffig, jenseits des Kanals endet bei 28 u. 30 Seidlitgasse. + 36. E 6.

Geislergasse XI u. X/3, bei Sudbrunstr. 103, Eitenriedg. 1—19 u. 2—22 X/1, sonst X/3. + 33, u. 23—26 aufw. + 34. E 6.

Gellertplatz XI/1, bei 34 Quessengasse u. 119 Gellertg. + 38, v. 4—6 + 34. E 6.

Gemeindegasse XXI/5, v. d. Stadlauerstraße zum Kloster. + 72.

Gemeindegasse XXI/6 (Höbern) verbunden Hauptstr. u. Donaustr. + 71.

Gemeindeberggasse XIII/7, 3. Friedhof. + 47. A 6.

Genoschplatz XXI/7, zwischen Erzherzog Karlplatz und Hohenfelbgasse. + 73.

Genzengasse XVIII/1, zwischen 95 und 97 Währingergürtel bis Gersthoferstr. Nr. 1—73, 2—68 + 59; d. übr. + 60. C D 3.

Geologengasse III/2, v. 3 b. 5 Genzengasse bis Marzerg. 30 und 32. + 15. E 5.

Georggasse VIII/1, zw. 5 u. 7 Landesgerichtsstr. u. zw. 6 u. 8 Lenang. + 29. D 4.

Georg Kochstraße III, zw. Alpenplatz und Raetgshbrücke. + 7. D 3.

Georg Siglgasse IX/1, zw. 4 u. 6 Rote Löweg. schneidet die Rögger., endet b. 31 u. 33 Elisabethpromenade. + 32. D 3.

Georgplatz St. XIX/3, bei Geireringg. 4 und Wiegandgasse 39 + 64. D 1.

Gerambgasse XXI/5, parallel 3. Steinbrechergasse. + 72.

Gerardorferstraße XXI/2 (Gr.-Zedlersdorf), bei Bernreiterplatz 6 und Baumergasse 24. + 71.

Gerhardsgasse XX/1, zw. Brigittenau-Lände 62 u. 64 u. Jägerstr. 49. + 12. D 3.

Gerichtsgasse XXI/1 (Floridsdorf), von d. Pragerstr. 9 bis zur Eichengasse. + 67.

Gerlingergasse XI/1, zw. 15 u. 13 Kaiser-Eberdorferstraße, mündet am Ritterweg. + 36. F 6.

Gerlinggasse III/4, von Zeccung. 17 bis Kleingasse. + 16. E 5.

Geroldgasse XVII/2, bei 4 Artariastr. in Neumaldeg, endet im Michaelerwalde. + 54. B 3.

Gersthoferstraße XVIII/1, beginnt bei d. Scheidstr. u. endet bei d. Pöhlleinsdorferstr. 2—44 + 60, d. übr. + 56. C 3.

Gerstgasse XXI/1 (Floridsdorf) zw. Subläumsg. 15 und 17 bis zur Jeneinstraße. + 72.

Gerstnergasse XV/1 (Pol.-Bez. Rudolfsheim), zw. 132 u. 134 Mariabühlstr. (Nr. 1, 3 und 5 XV/1, Nr. 2 XV/2.) + 50. C 5.

Gertrudgasse XVIII/1, bei 33 Kutscherg. und Rabnollgasse 6. + 54. D 3.

Gerunggasse XVI/1, bei 90 Gatzinstr. 6. Viehbadst., + 52. B 4.

Gesade, Am I., siehe Am Gesade. D 4.

Gestettengasse III/1, beg. b. I. Thomaspfl. u. end. b. Schlachthausg. 16. + 13. E 5.

Getreidemarkt I., rechte Seite bei Friedrichstr. 10 und führt zu Wabenbergerstraße 9. + 6. D 4.

Getreidemarkt VI/1, linke Seite, beginnt bei Magdalenenstraße 2 und führt zu Mariabühlstraße 1. + 24. D 5.

Geisengasse III, von Gärtnergasse 3 u. Zudergasse 1, bis Wassergr. 8 u. 10. (Nr. 42—50 III/1, die übrigen Nrn. III/2). Ger. Nrn. + 14, unger. + 15. E 4.

Geisengasse XIX/1, bei Hohe Warte 56. + 63. D 2.

Geislinggasse XIII/7, von der Amalienstraße bis zur Meutenstraße. + 44.

Geismüllergasse XVIII/3, zw. 65 und 67, dann zw. 103 u. 105 Pöhlleinsdorferstraße. + 56. C 3.

Geislingergasse XV u. XIV/1 (Pol.-Bez. Schmeltz), jenseits des Friedhofes von der Sorbaitgasse bis 8 u. 10 Gablenzg. Nr. 7 u. 9 und 2—22 + 49. C 4.

Geiststraße XI/1, zw. 40 u. 42 Simmeringer Hauptstr. bis Am Kanal 33 u. 35, in Simmering. + 36. E 6.

Geisringergasse VI/2, bei Wollbarbgasse 76 zu Rintengasse 41 und 43. + 22. C 5.

Gebogalplatz XI/1, vor dem Südb. und Staatsbahnhof. + 33.

Gehelengasse XIII/7, früher Parkgasse, bei Einieledig. 24 und 26 bis Stod im Weg. + 47. A 4.

Geierergasse XII/2, zwischen 221 u. 223 Schönbrunnerstr. 68 und 70 Kindstr. + 39. C 5.

Geisengasse V/2, zw. 45 u. 49 Reinbrechtsdorferstr. 3. Johanna. + 21, v. Nr. 16 u. 17 aufw. + 40. D 5.

Geisergasse IX/2, zw. 23 und 25 Epitalg. und bei Geisengasse 2. + 30. D 4.

Geislingergasse XX/1, zw. Geisergasse u. Raufcherstr. zur Wallenheinftr. und Straußg. 3 u. 5. + 13. E 3.

Geislingergasse III/2, Zufuhrstr. zur Stadtbahnstation Hauptzollamt, verbindet Kanbftr. Hauptstr. mit der Marzergasse. + 15. D 3.

Geislingergasse XI/2 (früher Brunnmühlg.), zwischen Brunnbadg. 6—8. + 30. D 4.

Geislingergasse XVII/3, bei 160 Hernasser Hauptstr. 55. + C 3.

Geisringergasse XIII/7, b. Angermaherg. 1 u. 2 b. Einieledig. 43. + 47. A 5.

Geislingstraße I., zw. 59 u. 61 Räumterstraße u. 2 u. 4 Canovogasse. + 6. E 5.

Geislingergasse XVIII/3, führt in einer Schlangenlinie von der Krottenbachstraße zur Starfrieberggasse. + 58.

Geislingergasse XIII/7, zw. 168 u. 170 Piehng. Hauptstr., 34 u. 36 Diabellig. und 16 Birmanngasse. + 47. A 5.

Geislingergasse IX/1, zwischen 50 und 52 Borzellang., schneidet bei 12 u. 14 die Rote Löweg., führt 3. Elisabethpromenade. + 32. D 3.

Geislingergasse XIX/1, b. 14 Döbling. Hauptstr., verbindet Döblinger Hauptstr. m. b. Panzerg. u. d. Döbling. Gürtel m. d. Heiligenhäckerstraße. + 61. B. Döbling. Gürtel b. Richtenwerderpl. + 31. D 3.

Glanberplatz XVI/1, gegenüber d. Hauje Nr. 1285 im Liebhardsst., oberhalb des Jarschbadst. + 52. B 4.

Gladengasse II/1, bei 24 Zaborfr. 6, 16 u. 18 Gr. Stadtgasse. Nr. 2 + 11, die unger. Nrn. u. d. gerad. v. 4 aufw. + 9. E 4.

Gladengasse XI/1, b. I. Haidequerstraße, endet b. d. Zeeabrit. + 36. F 5.

Gloriettagasse XIII/1, b. 36 u. 38 Waringstraße u. zw. 51 und 53 Rainzerstraße. + 43. B 6.

Glockengasse I., zw. Tegetthoffstr. 25 und Postomispfl. 1 u. 3 u. Spiegelg. + 6. D 4.

Gobergasse XIII/9, zw. 7 u. 9 Wambachergasse, endet nächst d. Rotherberggasse. + 45 u. + 47. B 6.

Göblichgasse IX/3, bei Favoritenstraße 198. + 33. E 6.

Göblichgasse III/1, von Löwenherzg. 7 3. Müdenegasse + 13. E 5.

Göblichgasse III/4, zw. Feger- u. Gerlg. + 16. E 5.

Goethergasse XI/1, bei Landgutgasse 3 u. bis Sudbrunstr. 114. + 33. E 6.

Götterwegergasse I., zw. 9 u. 11 Spiegelg. und bei Geisergasse 10. + 6. D 4.

Göggasse XI/1, bei Karenburgerstr. 22 u. bei 5 u. 7 Siccardsburg. + 33. D 6.

Gölggasse IV/2, zw. 62 u. 64 Feug. zur Vittorgasse 17. + 19. D 5.

Goldschlagstraße XIII/2 (Pol. Bezirk Schmeltz), Fortsetzung d. Goldschlagstraße im XIV. Bez., führt 3. Stadtbahn. Von 123 u. 138 aufw. + 46. C 5.

Goldschlagstraße XIV/1 (Polizeibezirk Schmeltz), Verlängerung der Goldschlagstr. in Hüfshaus, beginnt mit 29 u. 36. Von 29—101 u. 36—104 + 49, d. übrigen + 41. C 5.

Goldschlagstraße XV (XIV/1), (Pol. Bez. Schm. I.) zw. 11 u. 13 Neubaugürtel. + 49.

Goldschmidgasse I., bei 11 Stefanpfl. u. 7 Stod-im-Eisenpl. zu Peterspl. 1 u. 15. Nr. 1, 2 u. 4 + 2, die übr. + 5. D 4.

Golgasse XIX, b. Stieringstr. 59 u. 61. Gonzagagasse I., v. Morzinplatz 4 über den Rudolfsplatz 3. Schottentring 86 Nr. 1—7, 2—8 + 2, die übr. + 4 D 4.

Gotramgasse XXI/5, von dem Industrie ring zur Boragfabrik. + 71.

Gottschalkgasse XI/1, zw. 82 u. 84 Simmeringer Hauptstr., endet bei 35 und 37 Seblitzg. † 36. F 6.

Graben I, zw. Stefanapl., Stock-im-Eisenplatz u. Kohlmarkt. Nr. 6—8 u. 10 † 2; 11, 18—19 † 3; 13—17, 21, 29, 31, 12, 30 † 5. D 4.

Grabenstraße VI/2, Fortsetzung der Webgasse zw. 97 u. 99 Gumpendorferstr. † 23. D 5.

Gräßlplatz XI/1, zw. Geißelbergstraße, Ebnung, Viehtriebstr. und Gudrunstraße. † 36. E 6.

Graf Steinerstraße XII/4, bei der Kreuzung der Rosenhügelstraße und Schloßgasse. † 38.

Grailichgasse III/2, östl. v. b. Invalidentrasse, † 14.

Grangasse XV/1 (Pol.-Bezirk Rudolfsheim), zw. 16 u. 18 Perrergasse bis Hofnigasse 19. † 50. C 5.

Grasgasse VI/2, zw. 3 u. 15 Kegidig u. Wallg. 24 u. 26. † 50, die übrigen † 23. C 5.

Grasbergerstraße III/4 beginnt bei der ehem. St. Marger Knie, führt gegen den X. Bez. † 16.

Grasberggasse I, zw. u. 6 Röllnerhofg., mündet in den Heiligenkreuzerhof. Nr. 1—3 † 7; 2—4 † 2. D 4.

Grassgasse XIII/3, (Pol.-Bez. Schmelz), bei 30 u. 32 Hütteldorferstraße bis 2 Feilplatz. † 42. C 5.

Gratian Marggasse XI, parallel zur Schöneberggasse. † 36.

Graumanngasse XIV/3 (Polizei-Bezirk Rudolfsheim), beginnt bei Nr. 11 am Sechshausergürtel und mündet in die Pfeiferstraße zw. 4 u. 6. Nr. 2—20 u. 1—15 † 50, die übrigen † 43. C 5.

Gröberstraße II/3, zw. Taborstr. 11 u. 11a u. Riesenbrunnengasse. † 11. E 4.

Größgasse XI/1, b. Seblitzg. 14 u. Entpl. 4, endet bei Geißelbergstr. † 36. E F 6.

Größteinfuhrstraße XX/2, zw. Handelstai und Wehlstraße. † 68. E 4.

Greinerstraße XIX/2, zw. 4 und 5 Rugsdorferplatz u. 85 u. 87 Gröningerstr. † 65. D 2.

Greisenergasse XX/1, von der Jägerstraße zw. 40 u. 42 u. Winterg. 7 u. 9. † 12. D 3.

Greisengasse XIV/3 (Poliz.-Bez. Rudolfsheim), beginnt b. 178 Mariasilferstr. bis 1 Wiedlstr. † 48. C 5.

Grenzdorfergasse X/1, bei Favoritenstraße 226. Ger. Nr. † 68, ung. † 62, verlängerte Grenzadler. † 75. E 7.

Griedengasse I, zw. 23 u. 24 Rotenturmstr. und zw. 9 u. 11 Feilichmarkt. Nr. 2 † 2, die übrigen † 7. D 4.

Griedengasse V/2, Nr. 47, 48 u. 49 zw. 51 51 u. 53 Reiprechtsdorferstr. und 44 u. 46 Kohlgaße. † 21.

Griedengasse XII/1, bei 245 und 247 Schöndrannerstr. u. Niederhoferstr. 16 † 39. C 5.

Grieffergasse XII/3, b. Döwldalggasse abweichend gegen die Breitenfurterstraße. † 39.

Grillgasse XI/1, zw. 96 und 98 Simmeringer Hauptstr. bis zur Staatsbahnhofsstation Simmering. † 36. F 6.

Grillparzerstraße I, neben der Universitäts- u. Franzensring, durchschneidet die Reichstr. und Endorferstr. u. führt zum Landesgerichtstr. † 8. D 4.

Grimmgasse XIV/3, (Pol.-Bez. Rudolfsheim) u. 78 u. 80 Sechshausergasse. bis 29 u. 31 Schwendler. † 48. C 5.

Griindberggasse XI/1, zw. 57 und 59 Simmering. Hauptstr. i. b. Rinnböckstraße. † 36. F 6.

Gröninger-Allee XIX., v. b. Sieberingerstraße u. Billrothstr. 2, bis Himmelstr. 1. Nr. 1—3 und 2—10 XIX/1, † 56; 34—50 u. 41—49 XIX/4, † 61. D 2

Gröningerstraße XIX., v. b. Rugsdorferlande 39 bis Gröninger-Allee 46 u. 48. Nr. 1—19 und 2—56 XIX/4, † 62; 25—113 u. 58—88 XIX/2, 106, 108 und 120 † XXI/6 63.

Gröttergasse XI/2, Kaiser-Ebersdorf, b. 18 Börteng. gegen Kimmrig. † 36. G 6.

Großgasse V/1, zw. 90 u. 92 Margaretenstraße u. zw. 57 u. 59 Schönbrunnerstraße. † 21. D 5.

Groß-Engerdorfer-Allee II/2 (Prater), v. Lusthaus ins Jagelschänkel. † 10. F 5.

Große Möhring siehe Möhring. Gr. E 4.

Große Neugasse, siehe Neug., Gr. D 5.

Große Pfarrgasse, siehe Pfarra., Gr. E 4.

Große Schiffgasse, siehe Schiffg., Gr. D 4.

Große Sperlgasse, siehe Sperla., Gr. E 4.

Große Stadtgasse, siehe Stadtgutg., Große. E 4.

Große Zufahrtstraße, siehe Zufahrtstr., Große. E 4.

Großentach XVIII/3, t. vorm. Pöhlensdorf 125, † 53. C 2.

Grubergasse XVI/1, zwischen 124 u. 126 Healiastraße. † 52. C 4.

Grüblemiergasse XVI/1, bei 12 und 14 Eisnerg., Festg. 11 u. 13. † 53. C 4.

Grüngasse V/1, zw. 12 u. 14 Kettenbrückeng. u. Wienstr. 73 u. 75. † 21. D 5.

Grünangergasse I/5, zw. 15 u. 17 Singerstraße. zw. 14 u. 16 Schulerstr. † 2. D 4.

Grünbergstraße XII/1, v. Schönbrunnerstraße 307 bis zur Altmanndorferstr. am „grünen Berg“.

Gründorfgasse XIII, v. b. Hütteldorferstraße zur Barchettigasse † 42.

Grüne Torgasse IX, 1, zwischen 28 u. 30 Porzellang., schneidet die Hagengasse u. die Servitengasse. † 32. D 4.

Grünhaufen II/7 (Prater), rechtes Donauufer v. Damnhäusen rechts. † 10. F 5.

Grünwaldgasse V. b. Reiprechtsdorferstr. Nr. 1 führt zum Heumarkt. † 20.

Grundstraße IX/4, von der Nordbergstr. zur Alferbachstraße. † 31.

Grundsteingasse XVI/2, b. Pechenfeldergürtel 41 u. 43 bis Reinhartg. Nr. 2—24 und 1—23 † 63, die übrigen † 47. C 4.

Gschwamburggasse XVII/3, zw. 62 und 64 Haslingerstraße schneidet die Hernalser Hauptstr. bei 117 u. 119, endet bei Pelz. † 55. C 3, 4.

Gspöttgraben XIX/5, b. 192 Sieberingerstraße Steinbruch, b. 14 Am Himmel. † 66. C 2.

Gudrunstraße X/1, beim roten Kreuz schneidet b. Replempfplatz bei Nr. 15, die Legandergasse bei Nr. 26, führt b. z. Südbahnviadukt. † 33. D 6.

Günthergasse IX/3, v. 12 Maximilianpl. zu 16 Schwarzpanierstraße. † 8. D 4.

Güpfelringgasse XVII/2, b. Sandeitelergasse im XVI. Bez., end. a. b. Al., † 54. B C 5.

Gungasse III/4 u. XI (III/4), verbindet Franzensgraben mit Döbberhofgasse. Der Teil des III. Bez. † 13, jener d. XI. Bez. † 36. F 5.

Guldengasse XIII/4, zw. 265 und 267 Linzerstr., schneidet Baumgartenstr. 42 u. 44, führt z. Wienfl. † 41. B 5.

Gumpendorferstraße VI., zw. 9 und 11 Getreidemarkt, führt z. Sechshausergasse im XIV. u. XV. Bezirk, Nr. 1—75 und 2—70 zu VI/1; sonst VI/2. Nr. 1—61 u. 2—50 † 24, 63—67 u. 54—64 † 23, von 69 u. 68 aufw. † 23, 142 u. 155—161 † 50. D 5.

Gunnelgasse XIX/1, zwischen 44 und 46 Döblinger Hauptstraße. † 61. D 3.

Gumoldstraße XIX/6, in Rugsdorf, b. 1 Rugsdorferlande u. b. Heiligenhäbterstraße vis-à-vis Nr. 88. † 63. D 2.

Gurgasse XIII/2 (bis zum Eisenbahndurchgang u. Nr. 4, Pol.-Bez. Hietzing, sonst Poliz.-Bez. Schmelz), bei 8 u. 10 Gumbelshofstr., schneidet Linzerstr. b. 75 und 77. † 46, unger. n. ger. Nr. von Märzstr. aufw. † 67.

Gusenleithnerstraße XIII/4, bei 180 und 182 Linzerstr. bis Heinrich Kolinsstraße † 39, gerade Nr. † 42. B 5.

Guthausstraße IV/1, Favoritenstr. zw. 1 u. 3 u. Teufelstraße 1—3. Nr. 2—10, 1—3 † 17, die übrigen † 18. D 5.

Guthrieferstraße X/1, von der Quellenstr. 203 a. Lindenstraße. † 34.

Gussenbauerstraße IX/4, v. Spittelauer-gasse zur Eberstraße. † 31. D 3.

Gustav Seidelgasse XIII, von b. Quersol-straße zum Wienfluß, parallel zur Teuffenberggasse. † 47.

Gutierrezplatz XVI/3 Kaiser Franz Joseph Jubiläumshäuser in Breiten-see. † 42.

Gutenberggasse VII/2, in der Sieben-ferna, führt z. 11 u. 13 Burgg. † 27. D 4.

Gymnasiumstraße XVIII, zw. 46 u. 48 Gengg., als Fortsetz. b. Martinsstr. 5. 47, münd. i. b. Gymnasiumstr. i. XIX. Bez. Nr. 1—61 u. 2—40 XVIII/1. † 9. D 3.

Gymnasiumstraße XIX/1, Forts. derselb. Straße im XVIII. Bez., endet zw. 31 u. 33 Willrothstraße. Von 52 und 63 aufwärts XIX/1. † 61. D 3.

Growweggasse XIII/2, bei 51 und 53 Benzingerstr. u. 52 u. 54 Habitzgasse. † 46. B 5.

S.

Saarlof I, zw. 9 u. 11 Naglerg. u. zw. 4 und 6 Wallnerstraße. Nr. 1 und 6 † 5, 2—4 † 5. D 4.

Saasgasse II/2, bei 1 und 3 Föhrerg., schneidet die Zwerggasse endet bei 6 Kraftgasse. † 8. D 4.

Saberstraße XVI/2, von Gablengasse 46 und 48 bis Healiastraße 49 und 55 in Neu-Redensfeld. † 51. C 4.

Sabitzergasse XVI, bei Gableng. 52, mündet in b. Einbaurg. Gerade Nr. zw. XVI/2 u. † 51; ungerade z. XVI/1 b. ger. Nr. † 51 d. unger. Nr. † 53. C 4.

Saasburggasse I, zwischen Graben 15 und 16 und zw. 2 und 4 Keitischulg. Nr. 2—4 † 5, die übrigen † 3. D 4.

Saasburgplatz XVI/1, zw. 97 und 99 Healiastraße. † 52. C 4.

Saasgasse XV. (XIV/1) (Polizei-Bezirk Schmelz), zw. 16 u. 18 Feilberstr., end. b. Schmelzer Erzbergerplatz. † 49. C 5.

Sadenberggasse XIX/5, zw. 81 und 83 Sieberingerstraße in Unter-Siebering. † 66. C 2.

Sadhofergasse XIX/2, zw. 51 u. 53 Greiner-gasse bis 17 Eichelhofstraße. † 65. D 3.

Sadlinger Kai XIII/8, am Ferdinand Karl Brücke u. d. Pfeiffenstraße. † 47.

Sadlingerstraße XIII, am Eisenbahndamm links der Wien (Badenanstalt) bis Brudermanng.; Fortsetzung als Schweg bis zur Bezirksgrenze längs des Wienflusses gegen Weidlingau. Nr. 2—40, 1—57 XIII/4, 44—52 und 59—71 XIII/8. † 41, unger. Nr. v. 63 u. ger. Nr. v. 46 aufw. † 44. A B 5.

Saditzgasse XIII/2, Nr. 1, 2—156, v. 158—176 XIII/4, bildet die Fortsetzung längs des Wienflusses bis zur Karls Brücke † 41, Nr. 1, 13 und 20, 24—56, 60, 64—98, 104—108 † 46. C 5.

Saeberggasse XII/2, zw. 189 und 191 Schönbrunnerstraße u. 32 u. 34 Arndtstraße. † 40. C 5.

Sägegasse XIII/3 (Pol.-Bez. Schmelz), bei 42 Hütteldorferstr. bis Spallartgasse. † 42. C 5.

Safengasse III/4, bei Klimschg., schneidet zw. 83 u. 85 den Rennweg und endet am Kanal. (Wangstr.) † 16. E 5.

Safenmittelstraße II/2, Abzweigung der Querstr. führt zum Winterhofen. † 10.

Safensteinstraße II/7, Abzweigung der Freudenauer Hafenzufahrtstraße nach rechts, führt im Bogen dem linken Donauufer entlang zum Winterhofen.

Safenzufahrtstraße II/7 (Prater) beginnt am Ende der Alpenallee (Damnhäusen) unterhalb der Stablaner Eisenbahnbrücke und führt an den Schiffmühlen entlang zur Freudenauer Hafenzufahrtstraße. † 10.

Säuergasse II/1, zw. 26 u. 28 Laborstr. und 1 u. 3 Glockengasse. † 9. E 4.
 Säuerstr. I., zwischen 6 u. 8 Adlerg. und 3 u. 5 Laurenzberg. † 7. D 4.
 Säuerberggasse XIII/7 Parallelgasse 3. Himmelhofgasse. † 47.
 Säuermüllergasse III/1, von Löwenbergg. 14 zur Rüdena. † 13. E 5.
 Säuerwiese XIX/6, bei 124 Heiligenhäderstraße † 63.
 Säuerwiese IX/1, zw. 33 u. 35 Türkenstr. und 22 u. 24 Seegasse. † 32. D 4.
 Säuerwiese XII/1, führt zum Unter-Meidlinger Friedhof. † 39.
 Säuerwiese II., zw. 29 u. 31 Laborstr., schneidet bei 27 u. 29 die Große Sperrgasse (Von Nr. 1 bis 3 II/3; von Nr. 5 bis 15 u. 4 bis 16 II/1.) † 9. E 4.
 Säuerwiese, siehe Seidestraße.
 Säuerwiese XI/1, acht Straßen, mit Ibis VIII bezeichn., beginnen bei Säuerstraße in Simmering, enden an der Simmeringerlände. † 36. F 6.
 Säuerwiese III/1, von 57 u. 59 Erdburgerstr. 3 Erdburgerlände. † 13 E 5.
 Säuerwiese XVI (Polz.-Bez. Rudolfsb.), zw. 149 u. 151 Mariabühlstr. u. 10 Dingelstedt, in Hüfn. † 50. C 5.
 Säuerwiese XXI/1 (Floridsdorf), zw. Hauptstr. 31 u. 33 b. 3. Pufferg. † 67.
 Säuerwiese III/1, zw. 28 u. 30 Wassergr. u. Keinergr. 5. 7 u. † 13. E 5.
 Säuerwiese XI/2, von der Dörten, zum Geselachtweg † 85.
 Säuerwiese XVIII/1, zw. 19 u. 21 Gymbaumstr. u. 16 u. 18 Cottages., führt in die Türkenstr. † 59. C 3.
 Säuerwiese XI/1, von der Seidestraße abweigende Seegasse. † 36. F 6.
 Säuerwiese VII. Beginnt bei Sandgasse 26 und 28, endet zwischen 123 und 125 Neuhofg. (Nr. 1—11, 2—16 VII/1, sonst VII/3). Nr. 1—11, 2—16. † 26, die übrigen † 28. C 4.
 Säuerwiese XVII/3, von d. Bez. zw. Betriebsbahnhof d. Südt. Strassen, u. d. Vorortlinie b. Stadts. † 55. C 4.
 Säuerwiese XI/1, bei Meiselstraße 1 in Simmering, endet in der Döblerhofstraße. † 36. F 5, 6.
 Säuerwiese II/2 (Prater), zw. Schüttelstr. 63 und Valeriestraße 32. † 10. E 4.
 Säuerwiese XIX/6, bei 53 Muthg. end. bei der Franz Josephs-Bahn. † 63. D 2.
 Säuerwiese XI/2, bei 239 Kaiser-Ebersdorferstr. † 35. G 7.
 Säuerwiese V., früher Wienstraße zwischen 49 und 63.
 Säuerwiese XVII/2, in Neumalbe im Walde. † 54. A 2.
 Säuerwiese XVIII/4, bei 26 Kehlwerthgasse † 57. B 2.
 Säuerwiese, siehe Robert Säuerlinggasse C 5.
 Säuerwieseplatz VIII/2, auf den parzellierten Gründen der ehemaligen Reiterstraße, zw. 3 u. 5 Kudgasse u. 4—6 Stodogasse. † 29.
 Säuerwiese XIII/5, bei 39 3 u. 395 Linzerstr. bis 18 u. 20 Sbarhg. † 44. A 5.
 Säuerwiese-Purgstallgasse II/3, zw. 9 u. 11 Eilenbrunnung, und 4 u. 6 Stephaniegasse. † 11. E 4.
 Säuerwiese XIII/2, zw. Eroifagasse 6 u. 8 u. zw. 27 u. 29 Greiner-gasse. † 65, alle unger. Nr. und die Nr. 20—32 † 65. D 2.
 Säuerwiese XII/2, zw. Eichenstraße und Rurilingergasse † 39. C 6.
 Säuerwiese-Rat II., nördl. der Janstr. XX. (Pol. Bez. Brigittenau: Nr. 1 bis 3 u. 2—9; Leopoldstr.: 5 u. 98—130; Prater: 7 (Stadt. Bab.) u. 8 d. Nordwestbahnbr. 5. 3. Alpenallee. (Nr. 1, 1a, 1b, 1c, 3—5 u. 12—130 XX/2, 7—19 u. 202—430 II/8 u. 23 u. 455 II/7) 1 u. 2 aufw. b. 3. Janstr. † 68 sonst † 12. F 4.
 Säuerwiese XVI/1 (Pol.-Bez. Rudolfsheim), bei 8 Dingelstedt zw. Robert-Säuerlinggasse 7 u. 9. † 50. C 5.

Säuerwiese XX/1, zw. Wallensteinstraße 23 u. 25 und Gerhardusgasse 30 u. 32. † 12. D 3.
 Säuerwiese III/2, bei 41 u. 43 Untere Stadterg. 5. Seehofg. 22 u. 24 † 15. E 4.
 Säuerwiese XIII., zwischen Märgingergasse und Wattgasse 47. B 5.
 Säuerwiese I., früher Amalienstr., zw. Bellariastr. 6 u. 8, Volksgartenstr. 1 und Scherlingplatz 9. † 8. D 4.
 Säuerwiese XVIII/1, zw. 57 u. 59 Währingergürtel, idgn. zw. 7 u. 9 Stodog. u. zw. 87 u. 89 Währingergürtel. † 59. D 3.
 Säuerwiese XXI/7, Hirschketten † 71.
 Säuerwiese XXI/8, an d. r. Grenze von Wipern † 72.
 Säuerwiese XIX/1, zwischen 25 und 27 Döbling Hauptstraße und bei 22 und 24 Willrothstraße. † 61. D 3.
 Säuerwiese X/1, von 12 Ettenreichgasse bis Zriesterstraße. † 34. D 6.
 Säuerwiese II/8 (Prater), zw. 23 u. 25 Ausstellungsstraße bis zur Kronprinz Rudolfsplatz. † 10. E 4.
 Säuerwiese IX/1, zwischen 38 u. 34 Wasag. und zw. 35 und 35 Pechtensteinstraße. † 32. D 4.
 Säuerwiese II/6 (Prater). Linkes Donauufer. Querg., verbindet den Kaiser-mühlendamm u. Schüttelstr. † 10. F 8.
 Säuerwiese XIX/1, v. 31 Chimanistr. 3. neuen Friedb. in Ob.-Döb. † 61. C 3.
 Säuerwiese XII/2, zwischen 6 und 8 Dunkelergasse, führt Wienstr. † 40. D 5.
 Säuerwiese V/1, zw. 4 und 6 Märgingergasse und zw. 21 und 23 Ritterreig. † 21. D 5.
 Säuerwiese XII/1, bei Ehrenfeldgasse 15 und Ruderstraße 20. † 39 C 6.
 Säuerwiese XI/1, bei Kapenburgerstr. 20, endet i. d. Sonnenleitherg. † 33. D 6.
 Säuerwiese XVIII/1, von der Gymbaumstrasse 61 u. 68 3. Part auf der Türkenchanze. † 56, von 25 u. 28 aufwärts † 60, die ger. u. unger. Nr. u. d. proj. Ebötelg. aufw. † 56 C 3.
 Säuerwiese XI/1, zw. 124 und 126 Simmeringer-Dauptstraße führt nach Laa. † 36. F 6.
 Säuerwiese XI/1, von Dorf- bis Rabpagasse. † 36. F 6.
 Säuerwiese XVI. u. XVII., bei 3 u. 5 Steinergr. und bei 1 Klopffodg. 1—13 und 2—16 zu XVII/1, 15—41 u. 18—76 zu XVII/3, 61 zu XVI/1. Die Nr. des XVI. Bez. † 53, jene des XVII. Bez. † 55. C 4.
 Säuerwiese XVI., zwischen 27 und 29 Lehenberggürtel bis Montleerstraße wird bei Nr. 7 von Sibygasse, bei Nr. 13 und 14 von Brunneng., bei Nr. 23 und 24 von Neumahrgasse, bei Nr. 29 von Kirchreiterg., bei Nr. 37 von Fröbelg., bei Nr. 43 und 38 von Liebhardtig. und bei Nr. 49 von Haberlg. durchschnitten. Fortsetzung früher Gablenz., zw. 13 u. 15 Habichergasse Nr. 1 bis 55 u. 2 bis 50 zu XVI/2, die übrigen zu XVI/1. Nr. 2—50 und 1—55 † 51, von 52 und 57 aufwärts † 53, die übrigen † 52. C 4.
 Säuerwiese VIII/1, zw. 28 und 30 Lederg. u. Rodg. 21 u. 23. † 30. D 4.
 Säuerwieseplatz XXI/2 (Gr.-Zedlerstr.), in der verlängerten Amtstr. bei der groß. Schwemme † 39.
 Säuerwiese XI/1, fröh. V. röheng., zw. 58 und 60 Simmering. Hauptstr. bis 50 Wertstättenweg. † 36. E 6.
 Säuerwiese II/2, Prater u. Praterstern bis 3. Lusthause in der Freudenau. † 10. E 4.
 Säuerwiese X/1, bei 65 Quelleng., schneidet den Buchsbaumplatz. † 34. E 6.
 Säuerwiese XXI/8, vom Helmenplatz zur Weitenleerstraße. † 71.
 Säuerwiese V/1, zw. 14 u. 16 Angen-grubergasse. † 20. D 5.

Säuerwiese II/8, am Dürnkrußplatz 16 A u. 197 Engerthstr. † 10. E 3.
 Säuerwiese XVI/1, von der Steinbofstr. 135 zur Vogelengasse. † 52. B 4.
 Säuerwiese VII/2, zw. 12 u. 14 Pinieng. u. zw. 17 u. 19 Schmalzhofg. † 22. D 5.
 Säuerwiese XVI/1, Verlängerung d. Reinhardtingasse von 5 Hehalahstraße über Richard Wagnerplatz zur Gablenzgasse. † 53. C 4.
 Säuerwiese X/1, bei 194 Favoritenstr. † 34. D E 6.
 Säuerwiese IX/2, bei 44 Alferstr., endet am Zimmermannpl. † 30. Nr. 1—9 † 26. D 4.
 Säuerwiese IV/1, zw. 3 u. 5 Waaggasse und 2 u. 2a Al. Neugasse. † 13. D 5.
 Säuerwiese II/2, bei der Franzensbrüdenstr. 1. † 10. E 4.
 Säuerwiese I., zw. 30 u. 32 Weibburgg. u. Schwarzenbergstraße 9. † 2. D 4.
 Säuerwiese III/4, zw. 27 und 31 Fajan-gasse und Solhweggasse 5 und 7 Kä-rbergasse 10—1. † 16. E 5.
 Säuerwiese I., zw. Hof u. Freieung. † 4. D 4.
 Säuerwiese XVI/1, bei 204 Otta-tingerstr. b. Bernals. Hauptstr. 175 b. 177. 1—17 2—2 XVI/1, 68 XVII/3. † 52 (d. Zeit d. XVII. Bez. † 54) C 4.
 Säuerwiese II/4 u. XIX/6, 6. Spittelauerlände u. endet in die Ver-längerung der Günoldstraße. † 64.
 Säuerwiese IX. und XIX., von der Anstößerstr. im IX. Bezirk, bei 2 Döbling. Hauptstraße bis Raben-bergdorfer Nr. 1—67 und 24—50 zu XIX/1, 2—12 IX/4, 54—122 u. 77—155 zu XIX/6, 157—235 u. 134—182 zu XIX/2; v. 255 u. 184 aufw. XIX/3. Nr. 29—75 † 61, 2—132 u. 77—155 † 63, 134 bis 180 und 157—235 † 65, die übrigen † 64, die ungeraden Nr. 1—27 † 31. D 2, 3.
 Säuerwiese XVI/1, zw. 109 u. 111 Thala-tingerstr. † 65, alle unger. Nr. † 52. C 4.
 Säuerwiese XXI/1 (Floridsdorf), v. Baum-bergstraße 1 parallel zur Leopoldauer-straße. † 70.
 Säuerwiese XIV/3 und XV/1, zwischen 65 Seehausenstraße und Rauchfang-lehrgasse 22 und 24. † 43. C 5.
 Säuerwiese XIII/4, hinter der Landwehrkaserne in der Hütteldorfer-straße † 41 B 5.
 Säuerwiese XI., zw. 45 und 47 Franz Josephs-Kau, schneidet den Rudolphplatz und führt zum Salzgr. Nr. 2 u. 4. † 2, sonst † 4. D 4.
 Säuerwiese Schiedelgasse XXI/1, (Florids-dorf), v. Schloßhoferstr. 31 u. 33 bis 5. Patricierstraße † 67.
 Säuerwiese XX/1, zw. 22 und 24 Wallensteinstr., mündet in d. Petrasch-gasse. † 12. D 3.
 Säuerwiese XX/1, von der Straußgasse zur Wallensteinstr. 64. † 12. E 3.
 Säuerwiese XVII/1, zw. 40 u. 42 Otta-tingerstr. u. 33 u. 35 Webergasse in Hernals. † 55. C 4.
 Säuerwiese siehe Burpl., Anfuher, D 4.
 Säuerwiese XXI/8, am Kirchenplatz in Wipern. † 72.
 Säuerwiese II/2, b. Seidewigg. 4. † 10. E 4.
 Säuerwiese I., zwischen 2 u. 4 Schotteng. schneidet bei 7 u. 9 Höhen-raufeng., führt b. 85 senkrecht † 4. D 4.
 Säuerwiese XVI/1, b. 86 Neulerchenfelder-straße u. 71. Ottaringerstr. † 53. C 4.
 Säuerwiese II/7, Wbz. der Sitten-hausenstr. führt zum Sitten-hausen. † 10.
 Säuerwiese XIII/4, zw. Hochlagen-gasse und Bunterladgasse † 41. B 5.
 Säuerwiese XX/2, Verlängerung der Weiburgstr. beginnt beim Nordwest-bahnhofstraße, endet bei 94 Handels-kaf. † 68. E 3.
 Säuerwiese XXI/1, von Moitte- zur Laufergasse. † 69.

Henriettenplatz XIV/2 u. XV/1 (Pol.-Bez. XIV), zw. 18 und 20 Kranzg. und 17 und 19 Weibelgasse. Die Nr. 4 u. 5 zu XIV/2, sonst XV/1. Die Nr. des XIV. Bz. † 43, die des XV. † 50. C 5. Henslerstraße II/2, von der Sigergasse bis zur vorherigen Pollamtsstraße † 16. Henslergasse XIII/7, zwischen 19 u. 21 Schweitzerstraß. und Einsiedelg. 14 u. 16. † 47, A 5. Henslergasse X/3, Parallelg. zur Welden-gasse † 34. E 6. Herbststraße XVIII/1, zw. Gersthoferstr. 17 u. 19, führt z. Schafberge. † 56. C 3. Herbstgasse XII/5, zw. Grillg. 35 u. 37 und Braunhubergasse. † 44. F 6. Herbartgasse XI/1 zw. 35 u. 37 Grill-gasse u. Braunhubergasse. † 36. Herbststraße XIII/3 (Pol.-Bez. Schmela). Fortsetzung derselben Straße im XVI. Bez. † 52. Herbststraße XVI/5, bei Kerckensfeldergürtel 11 u. 13 bis Montleartstraße 1—43 und 2—48 zu XVI/2. 45—65, 50—72 u. 146—150 zu XVI/1. Nr. 1—43 und 2—48 † 51, die ung. Nr. u. 45, die gerad. Nr. u. 50 aufw. bis zur Seindlg. † 53, sonst † 48. C 4. Hertelgasse XIV/3 (Pol.-Bez. Rudolfsheim) Fortf. der gleichnamig. Gasse im XV. Bez., beginnt bei 36 und 35, führt b. Weindorf. 20 und 22. Nr. 36—44 u. 35—43 zu XIV/2. † 48. C 5. Hertelgasse XV/1 (Poliz.-Bez. XIV, zw. 1 und 3 Mariabühlergürtel bis inlfusse 33 u. 34 in Hünsh. 1—35 u. 2—34 zu XV/1. † 50. C 5. Hermannstraße VII/1, bei Seidengasse 2, schneidet die Westbahnstraße und die Kandelg., führt zu 69 und 71 Burgg. Nr. 16—38 † 25. D 4, 5. Hermannstogel XIX/2, mit d. Aussichtstürme „Habsburgwarte“, nächst dem vormaligen Sebering. (Im Sommer XIX/2, im Winter XIX/5.) † 66. B 1. Hermsstraße XIII/10, b. 56 Speisergasse, führt zum Kainzertor des I. Tiergartens. † 45. B 6. Herminengasse II/3, zw. 59 u. 66 Obere Donaustraße, schneidet zw. 17 u. 19 die kleine Schiffg. und endet bei 23 und 25 Gr. Schiffgasse. † 11. D 4. Hernalsergürtel VIII, IX u. XVII, v. Hernalserhof bis Jör. erstr. u. schneidet zw. 1 u. 10 Hofstringerstr. u. d. Gerstl. Haupt-ruße, rechte Sei e 2—22 VIII/2, Nr. 24—16 X/2, linke Seite unger. Nr. XVII/1 † 26. C 4. Hernalser Hauptstraße XVII, beginnt b. Hernalser ärtel u. führt bis Dornbacherstraße 4—76 u. 1—09 XVII/1, sonst zu XVII 2, Nr. 3—38 und 1—33 † 26, 40—172 u. 35 175 † 55, d. übrigen † 51, C 3, 4. Herndlstraße XI, bei Gudrunstraße 121 bis Bürgerplatz 22. 1—17 und 2—18 X/1, sonst X/3, † 33, von Nr. 21 und 22 aufw. † 34. D 6. Herndlstraße XIII/4, beginnt bei Singerstr. 202 u. 204 durchschneidet b. 126 Hütteldorferstraße. (Pol.-Bezirk Diebling) † 41. B 5. Herrngasse I, vom Michaelerplatz bis Freyung. Nr. 1—11 und 2—10 † 8, d. Nr. 11, en † 4. D 4. Hertelgasse XVI/1, v. d. Steinhofstr. zur Galzstraße † 52. D 5. Hertelgasse XII/2, bei Siebertg., endet oft Malstattgasse. † 76. Hertelgasse XII/4, zwischen 107 und 109 Heberndorferstraße † 38. B 8. Hertelgasse XI, zwischen Damfgasse 31 u. 33 schneidet Hardtmuthg. 31 und endet untr die Trostgasse. Nr. 1—35 u. 2—32 X/1, sonst X/3, † 33, von 34 u. 41 an † 34, D 6. Heßgasse I, zw. Selterhofstraße 7 u. 9, schneidet den Schottentring bei 6 u. 8 bei 5 u. 7 und führt bis zur Maria Theresienstr. Nr. 7 u. 8 † 8, die übrigen † 4. D 4.

Settenlofergasse XVI/1, bei Dittalringerstraße † 52. C 4. Heßgasse III/2, zw. 9 und 11 Sintere Pollamtsstraße bis Unt. Weißgärberstraße 32 u. 34. † 15. E 4. Heßendorferstraße XII, von Altmannsdorf bis Werthenburggasse 1—55 und 2—44 zu XII/3 u. 52—152 u. 59—153 zu XII/4. † 38, d. ung. Nr. u. 1 u. die ger. u. 2 aufw. bis z. ehem. Gemeindegrenze † 37, B, C 6. Heugasse (linke Seite) III, zw. Bejirt III und IV nächst der Brücke am Schwarzengergplatz, die rechte Seite, bei Technikerstr. 1 beginnend, gehört zu Bez. IV. (Die ungeraden Nr. — III/3. 2—24 zu IV/1, 26 aufwärts zu IV/2). Nr. 1—3 und 2—26 † 17, die übrigen † 19. E 5. Heuberggasse XVII/2, bei 6 Anderg. in Dornbach, führt z. Heubergg. † 54. B 3. Heumarkt, Am, III/3, von der Ungar. bei der Zentral-Markthalle bis zu Rennweg 1. Ungerade Nr. von 15 aufw. † 17, die übrigen † 14. E 5. Heumühlgasse IV/1, zw. 33 u. 35 Wienstraße und bei 44 Margaretenstraße. Ungerade Nr. u. Nr. 2—12 † 18, d. übrigen † 17. D 5. Heidegasse XIII/3 (Pol.-Bez. Schmela), zw. 127 u. 129 Hütteldorferstraße in Breitenfee. † 46, unger. u. ger. Nr. u. v. d. Märzstraße z. Hütteldorferstraße. † 42. B 5. Heidegasse III/2, bei Gausang 51 u. 53, z. Erdbergerlande 14 u. 16. † 16. E 4. Heidegasse Hauptstraße XIII, v. d. Kaiser Franz Josephs-Brücke nach Wolfrathplatz. 1—49 u. 2—43 zu XIII/1, Nr. 42b bis 94 u. 41—71 zu XIII/6, 100—174 u. 89—163 XIII/7. Nr. 2—42 u. 1—51 † 43, die übrigen † 47. B 5, und Heidegasse Kai XIII, bei Eduard Kling. längs des Wienflusses bis Aubhofstr. 174 (Franz Carl-Brücke). Nr. 1—203 XIII/1, 101—111 XIII/6, 139—909 XII/7, Nr. 1—77 † 43, die übrigen † 47. B 5. Heidegasse XVII u. XVIII, (linke Seite), bei Blumenstraße 28 und 30 b. Blumenng. u. 51 u. 53 Staubg. 1—5 zu XVII/1, sonst XVIII/1 † 59. C 3 4. Heidestraße II/8 (Frater), nächst der Wilhelms Artillerie-Kaserne, von der Engelstr. b. J. Bognerstr. † 10 E 4. Himmel (Am) XIX/5, bei 14 Spödtgr. † 66. C 2. Himmelhofgasse XIII/7 verb. d. Johrg. z. Himmelhof mit d. Weiden b. Erzbischofsgasse. † 46. Himmelhofstraße I, zwischen 25 und 27 Räumlerstr. und 16 und 18 Park ng. Nr. 2—6 † 6, die übr. en † 2. D 4. Himmelhofstraße IX/4, zw. 48 u. 50 Hütteldorferstr. u. 95 u. 97 Sichtensteinst. † 31. D 3. Himmelkretsch, XI, an der Kaiser rebersdorferstraße † 36. Himmelstraße XIX, bei 49 Grözingner Allee, endet Am Himmel. Nr. 1—63 u. d. gerad. Nr. zu XIX/5, † 62, Nr. 65 aufw. zu XIX/5, † 66. C 2. D 2. Himmerstraße III/1, zw. 80 u. 82 Sandstr. he Hauptstraße. † 14. Hippogasse XVI/2, bei 4 u. 6 Gablenzg. v. Tholkastr. 9 u. 11 in Reu-Beckenfeld † 51. C 4. Hindredergasse XIX/3, zw. 287 u. 289 Heiligenstädterstr. u. 6 Bloisg. † 64. D 1. Hirtengasse VI/2, zw. 82 u. 84 Gumbendorferstr. u. zw. 7 u. 9 Schmalzhofg. † 22. D 5. Hirschfettnerstraße XX/4 (Ragran), zw. Ragraner Hauptstr. und Hirschfettner Hauptstraße. † 71. Hirschfettnerstraße XXI/6 (Hypen), † 72. Hirschvogelgasse XX/1, zw. Dthmarz. u. Gerbardusg. mündet in die Denisg. † 12. D 3.

Hochheimgasse, XIII/10, vom Montecuculiplatz längs des neuen Juvalidenhauses. † 45. Hochhausengasse XIII/4, beginnt bei der St. Veitbrücke an der Wien, schneidet Singerstr. bei 297 und Hütteldorferstr. zw. 315 u. 317. † 41. B 5. Hochhausstraße XVIII u. XIX, längs des Lürrenschanzpartes und des Gebäudes der Hochschule f. Bodenkultur, von Collorodg. XVII. bis Gartenerstraße. Nr. 1—17 XVIII/1 u. † 59, die übrigen XIX/1 u. † 61. C 3. Hochleitetgasse II/1, bei Am Tabor 9. † 10. E 4. Hochleitetgasse XVIII/2, bei 5 Wittuhauergasse † 56. C 8. Hochmühlplatz XX/2, nächst der Stromgasse und Dresdnerstraße. † 65. E 4. Hochleitetgasse IX/2, zw. 6 u. 8 Marianneng. u. 11 u. 13 Raqarethgasse. † 30. D 4. Högelmüllergasse V/2, zw. 17 u. 19 Reinbrechtsdorferstraße und 24 u. 26 Ob. Amtshausgasse. † 20. D 5. Höhnegasse XVIII/2, beginnt bei 45 Gersthoferstraße schneidet, bei 18 die Wittuhauerg. (Nr. 75 u. 79 XVIII/3). † 50. C 3. Högeltgasse IX/1, bei Währingerstraße 8 u. 10, schneidet Riechtensteinstraße bei 9 u. führt zu Schindlg. † 8. D 4. Högeltgasse III/2, bei Kajumofstg. 17 u. 19 bis Wasserg. 2 u. 4. † 15. E 4. Högeltgasse XI/2, in Kaiser-Ebersdorf bei 141 u. 143 Kaiser-Ebersdorferstr. † 35. F 6. Hof, Am, I, Bognerg., Drahtg., Farberg., Heidenstöß u. Trigg. führ. hin. † 5. D 4. Hofbauergasse XII/2, vom Margareten-gürtel zur Kollmahergasse 40. Hofburg I, Michaelerplatz, auß. Burg-platz und Josephplatz. Hofgasse V/1, zw. 79 u. 81 Margaretenstr. und 19 u. 21 Schloßgasse. † 21. D 5. Hofengasse II/2, zw. 16 u. 18 Franzensbrüdenstr. u. zw. 1 u. 3 Körnerg. † 10. E 4. Hofergasse XX/1, von Burgthorstraße 30 zur Zägerstraße. † 12. D 3. Hoffbauerplatz XVII/3, siehe Clemens Hoffbauerplatz. C 4. Hoffers-Platz XVI/2, begrenzt durch Thaliastr., Neumarg., Menzlg. u. Kirchfettnergasse. † 51. C 4. Hoffingergasse XII/3, zw. 101 und 103 Breitenfurterstraße führt zur Oswaldgasse. † 37. C 6. Hofmeistergasse XII/1, früher Karlsq., bei Wilhelmstraße 29 u. bei 56 Eichenstraße, in Unter-Weidling. † 39. C 6. Hofgartengasse I, bei Öperng. 2, zur Albrechtsrampe. Nr. 3 † 1, die übr. † 6. D 4. Hofergasse, X, von Gudrunstraße 25 bis Kudiagasse. † 33 u. 34. Hoffadlergasse XIII/8, bei Kubofstr. 202 und 249, längs der Tiergartenmauer bis Schloß Kubof. † 47. B 5. Hofmanngasse XVIII/1, zw. 13 und 15 Tendengasse und 47 u. 49 Währinger-gürtel, in Währing. † 59. D 3, 4. Hofmühlgasse VI/1, zw. 12 u. 14 Uferg. u. 73 u. 75 Gumpendorferstr. † 22. D 5. Hofmaiststraße VII/2, von der Mariahilferstr. 2 bis zur Kerckensfelderstr. 1. Nr. 1 † 24, Nr. 3—7 † 27. D 4. Hoffaltstraße XVIII/1, zw. 7 u. 9 Carl Ludwigsstraße † 59, v. 11 u. 12 aufw. † 60. D 3. Hofstette XIX/1, bei 83 u. 85 Döblinger Hauptstr. und 76 Bilkothstr. † 61. D 3. Hohennergasse XIX/1, zw. 15 und 17 Silberng., end. b. Reuenthofg. 2 † 61. D 2. Hohenbergstraße XII/1, bei Zivoli, führt durch die Gatterholgasse u. endet in der Ruderergasse. † 39. C 6. Hohenfeldgasse, XXI/5, vom Stadlanerstraße zur Smolag. † 71. Hohenstaufengasse I, zw. 5 u. 7 Kennng. schneidet den Schottentring bei 9 u. 11, 12 u. 14 u. führt zur Maria Theresienstr. Nr. 16, 18, 21 † 8, die übrigen † 4. D 4.

Hohe Warte XIX/1, vom Ende d. Döbl. Hauptstr. b. Grinzingstr. (d. Abzweig. von 58 an jetzt: Wolferg.) † 61. D 2.

Hoher Markt I., von Bauernmarkt 15 u. Lichtenriegel zu Bibplingstr. 1 u. 2 und Tuchlauben 28. Nr. 1—9 und 2—8 † 5, die übrigen † 2. D 4.

Hofweggasse III/4, von Gerlagasse 6 bis Gürtelstr. 19 und 21 † 16. E 5.

Hofweggasse X/1, zwischen Trofagasse u. Sackmuthg. † 34. D 6.

Hollergasse XIII. (+ H. v. Bez. Rudolfsheim), unger. Nr. bei Linke Wienzeile 2, endet bei Schwendergasse 45. (Nr. 20—58 und unger. Nr. XIV/2) 2—18 XIV/3. † 48. C 5.

Hollergasse XIV/2, (Pol.-Bez. Rudolfsch.), gerade Nr. b. Pillerlg. bis Schwendergasse 43. Nr. 2—18 XIV/3. † 48. C 5.

Holodergasse (Polia.-Bezirk Schmelz) XIV/1. zw. Felberstr. 76 u. 78, bis Hüttelborferstr. 75 u. 77 in Rudolfsch. Nr. 1—39 und 2—26 † 49. C 5.

Hofbühnenstr. XX/2, zw. Engerthstr. und Handelst. † 68. F 4.

Hofgasse XIX/6, bei 54 u. 56 Mutha. und 37 Hubdorferlande. † 65. D 2.

Hofhausergasse II/2, in der Mährfeldg. bei 12 u. 14 n. Kl. Stadtg. bei 9 u. 11. † 10. E 4.

Hofmeistergasse XXI/1 (Floridsdorf), v. der Redten Eisenbahn. b. z. Heiner. Schönberg. † 67.

Hofweggasse XXI/1 (Floridsdorf), von Pragerstr. 76 u. 78 bis zum Kranzstoßbühnenhof. † 70.

Hornweggasse XVII/1, zw. Esterleinplatz 7 u. 8 und 67 u. 69 Antonia. † 55. C 4.

Hornbühlgasse VI/2, zwischen 66 und 68 Mollardg. u. Nr. 133 und 135 Gumpendorferstraße. † 22. D 5.

Hornweggasse XVII/3, zw. 68 u. 70 Safflinger. u. 105 u. 107 Gehlerg. † 55. C 4.

Hofweggasse IV/1, Saarg. zw. 8 u. 10 Gubhauserstr. führt, Kreuzherreng. † 17. D 5.

Hofweggasse XVI/1, bei 43 u. 45 Dittlingerstraße bis Friedmanna. zw. 30 u. 32 in Dittlinger. † 26. C 4.

Hofweggasse XXI/1 (Floridsdorf), Straße lang des Neubadungsammes. † 70.

Hofweggasse XIII/6, zwischen 16 und 18 Aubofstr. u. d. Reitgasse bis Hiesinger Kai. † 47. B 5.

Hüttelbergstraße XIII/5, bei 420 u. 422 Ringerstr. bis Franz Carlstr. im XVII. Bez. † 44. A 4.

Hüttelborferstraße XIII., (Pol.-Bez. Schmelz), ausgenommen. Nr. 227 u. 128 anwärts. Verlängerung d. Hüttelborferstraße im XIV. Bez. bis Ringerstraße (Nr. 1—113 XV/1, 115 bis 135 XIII/2, 2—109, 127—225 XIII/3, 106—232, 227—361 XIII/4). Ger. Nr. 2—102 u. 115—203 † 42, Nr. 106 bis 232 u. 227—361 † 41. B 5.

Hüttelborferstraße XIV/1 (Polia.-Bez. Schmelz), Verlängerung der Hüttelborferstr. im XV. Bez. von Pouthongasse bis XIII. Bez. Nr. 1—81 † 49, 83—113 † 67. B 5.

Hüttelborferstraße XV., (XIV/1) (Pol.-Bez. Schmelz), vom Neubadungst. bis Pouthong., dann durch den XIV. u. XIII. Bez. bis Ringerstraße. † 49. B 5.

Hüttendornergasse X/1, b. Schöberplatz. † 33.

Hufelandgasse XII/1, zw. Meidl Hauptstr. 4 u. 6 und Schönbrunnerstraße 271 bis 273. † 39. C 5.

Hufelandgasse XIV/1 (Polia.-Bez. Schmelz), zw. Felberstraße 64 u. 66 bis Hüttelborferstraße 71 und 73 in Rudolfsch. Nr. 1—15 u. 2—28 † 49. C 5.

Hugogasse XI/1, zw. 6 und 8 Braunhubergasse. † 36. F 6.

Hugo Wolfgasse VI/2, nächst Kaiserweg. verbindet die Schmalzhofgasse mit dem Jonaui-Platz. † 22.

Hufelandgasse XIX/1, von der Haubenbühnenstr. z. Färsangasse. † 61.

Humboldtstraße X/1, zw. 118 u. 120 Gubrunstr. u. bei 11 Landgutg. † 33. E 6.

Humboldtstraße X/1, bei Humboldtstr. † 33. E 6.

Hummelgasse XIII/9, parallel mit der Verbindungsstr. (zw. den vorm. Worten Lainz u. Unter-St. Veit), beg. v. Weitingerg. u. end. b. Reichg. † 47.

Hundsturm Am. V/2, zw. 117 u. 119 Schönbrunnerstraße. † 21. D 5.

Hundsturmstr. XII/2, b. Marg.-Weidlingerstr. n. der Wolfang. † 40. D 5.

Hundsturmplatz V/2, zw. Unt. Brauhausgasse 69 u. 71 und Margaretenstraße 150—152. † 21. D 5.

Hungerberggasse XIX., zw. 36 und 38 Grinzingerg. Allee Nr. 3—11 und 20 XIX/4, † 57; die übrigen XIX/1, † 61. D 2.

Huppasse X/1, bei Favoritenstr. 6 und 8 Leuznerbergstr. 5 u. 7. † 33. D 5.

Hufschlaggasse XIX/4, zw. 40 u. 42 Grinzingerg. Allee. † 62. D 2.

Hufschlaggasse XIII/2 u. XIV/1 (Pol.-Bez. Schmelz), bei Märzstr. 130 u. 132, endet b. Hüttelborferstr. 113. Unger. Nr. zu XII/2 u. † 44, gerade Nr. zu XIV/1 u. † 42. C 5.

Hüttengasse XIII bis Steinbrunnstr. u. XVI. (Pol. Bez. Schmelz), beginnt bei Breitenleerstr. 52 u. 54 b. Thaliastr. 127 (1—59 und 2—6 XIII/3 † 42 sonst XVI/1) † 52.

Hutewindgasse XIX., zw. 9 u. 11 Oberthierg. Nr. 28 zu XIX/5 u. † 66, alle übrigen zu XIX/1 u. † 61. C 3.

Hutewindgasse II/1, von der Rüden- zur Petrusgasse. † 13. E 5.

Hutewindgasse XVI/1, Verlängerung d. Blumbergg. v. Thaliastr. über d. Richard Wagnerplatz. Obelengasse u. Saffnerstraße 59. † 53. C 4.

J. (Vokal.)

Jagasse XV/1 (Pol.-Bez. Rudolfsch.), zw. 13 u. 15 Mariabühnergürtel bei 11 u. 13 Dingelstedtgasse. † 50. C 5.

Jagasse XIX/1, bei Silberg. 38 u. endet in die Grinzingerg. Allee, nächst der Raasgrabeng. † 61. D 2.

Jagasse XII/1, bei 8 u. 10 Zeleborg. und bei Reichgasse 7. † 39.

Jägergasse XIII/XIV/2, früh. Rodusg. (Pol.-Bez. XIV.), bei d. Sechshäuserg. 120 u. 122 u. 57 u. 59 Schwenderg. † 48. C 5.

Jägerplatz II/8 (Prater), auf der vorm. Feuerwehrtwiese, mündet in die Sillerstraße. † 10. E 4.

Jägergasse XIV/1 (Polia.-Bez. Schmelz), von Felberstr. 90 und 92 bis Märzstr. 75—77. † 49. C 5.

Jägergasse XXI/1 (Floridsdorf), von Hauptstraße 87 u. 89 bis zur Mantner-Marktstraße. † 70.

Im Erdbergermaiß III/4 Platz zwischen d. verl. Marktstraße u. d. verl. Marktstraße, zu beiden Seiten d. Reitenborfergasse. † 13.

Im Werd II/3, zw. 22 u. 24 Leopoldgasse und bei Haidgasse 1. Nr. 1—3 † 11, die übrigen † 9. E 4.

Im d. Au XIII/2, siehe Penzing-Au. B 5.

Im der Hagenu XIII/9, Platz vor der Weitingergasse. † 45.

Im der Krim XIX/5, Platz v. d. Volksschule z. Weinberggasse. † 61.

Insubtrierstraße XXI/5 (Ragran), von der Alpenstr. z. d. Kaisermühlen.

Jugenhäusergasse IX/4, von Spittelauerplatz zur Teufelg. † 31. D 3.

Jugenchäusergasse, XIII/7, westlich von d. Schloßberggasse über Hagenberggasse zur Simmerlhofgasse. † 47.

Jugenchäusergasse XVIII/1, (Weinhaus) (projekt.) † 60.

Jugstrasse II, die geraden und XX, die ungeraden. Nr., zw. 115 u. 117 Dresdenerstr. z. Hundels-Kai. Ungerad. Nr. u. Nr. 2 XX/2. † 68. Die übr. II/7. † 12. E 3.

Jubaldenstraße III/1, v. Marzerg. 2 b. Ungarg. 1 (Nr. 1 III/2, 3, 5 und 7 III/1) Nr. 1 † 15, 3—7 † 14. E 7.

Jugendorferstraße X/3, b. Favoritenstr. 168 bis Herzg., führt zur Triesterstr. † 34. D 6.

Jägergasse I., zw. 1 und 2 Am Hof und 18 und 20 Raalergasse. † 5. D 4.

Jägergasse XIII/5, von Babnhofstr. 4 und 6 bis Stockhammerg. † 44. A 5.

J. (Tot, Konsonant.)

Jacubingasse III/3, bei Rennweg 18 u. 20 bis Landstrahergürtel. Ungerad. Nr. † 17, gerade † 16. E 5.

Jadengasse XIV/1 (Polia.-Bez. Schmelz), b. 11 Burmberg. b. 26 u. 28 Johannstr. in Rudolfsheim. † 49. C 5.

Jägerhausgasse XII/4, zw. 88 und 85 Lebendorferstraße. † 38. B. C 6.

Jägerstraße XXI/1, am Matzibühnenpl. zw. 11 u. 13 zur Schwedengasse. † 13. D 3.

Jägerstraße XXI/4 (Ragran), begn. bei Breitenleerstr. u. mündet ins Feld. † 71.

Jägerweise XIX., mit Nr. 154 Restaurationsgebäude nächst dem ehemaligen Sievering. (Im Sommer XIX/2, im Winter XIX/5.) † 66. C 2.

Jägerweise II/7 (Prater). Am Ende der Hauptallee v. Ruckhaus rechts, führt zur überfahr. über den Donautal und zur Erdbergermaiß. † 10. F 5.

Jagasse X/1, Verlänger. der Landgutgasse bis Gubrunstr. Fortsetzung von d. Quellenstraße bis 16 Arthaberplatz. 1—11 und 2—12 X/1. † 33, von Nr. 26 und 27 aufw. † 34. D 6.

Jagasse XIII/3, bei 140 und 142 Rainerstraße. † 42, u. 61 u. 38 aufw. † 47. B 6.

Jagasse V/2, zw. Rentagasse und Reineprechtsborferstr., führt, Spengerstraße 2—16 V/1 sonst V/2. † 20. D 5.

Jatoberggasse I., zw. 7 u. 9 Riemergasse zum Stubenring. † 2. D 4.

Jasomirgottstraße I., vom Stefansplatz 8a zum Bauernmarkt 2. Nr. 1 und 2 † 2, 3 u. 5 u. 4 u. 6 † 5. D 4.

Jebendorferstraße XXI/1 (Floridsdorf), von Hofweggasse bis zur Gemeindegrenze gegen Groß-Jebendorfer. † 70.

Jebendorferstraße XXI., (Nr. 52 und 54 Floridsdorf I, sonst 2) von Hauptstr. 11 und 13 bis zur Jenneweinfstr. Nr. 44 † 67, 52, 54 † 70, 104 bis 112 † 69.

Jenneweinfstraße XXI/2; (Floridsdorf), früher Am in Jelesee. † 71.

Jennugasse XIII/2, zwischen 110 u. 112 Hadigasse. † 46. C 5.

Jesuitengasse I., bei Univeritätsplatz in die Schönlaterngasse. † 7. D 4.

Joanellgasse VII/1, Fortsetz. der Dürergasse bei 52 und 54 Magdalenenstr. u. 45 u. 47 Gumpendorferstr. † 23. D 5.

Jögerstraße IX u. XVII/1 rechte Seite bei 1 Ransitzgasse, linke Seite am Zimmermannplatz bei 2 b. Esterleinplatz 1—5, 2 u. 4 IX/2 und v. 7 und 24 aufw. XVII/1. Nr. 2—22, 1—35, 24—30 † 26, die übrigen † 55. C 4.

Jögerstraße XVIII/6—22, b. Zimmermannplatz 3, und führt zu 2 Ransitzg. (Die linke Seite u. rechts d. Fortsetz. von der Ransitzgasse an, zu Bernals XVII.) Nr. 6—22 XVIII/1. † 26. C 4.

Johannagasse V/2, bei 84 Siebenbrunnengasse, endet b. Bräuhausg. 79. † 40. D 5.

Johannagasse St. V/2, (früher Moritzg.) beginnt bei Aufgasse und wird zur Bräuhausgasse führen. † 21.

Johannagasse I., zw. 33 u. 35 Rüntnerstraße, schneidet Parzelle bei 20, Kolowratring bei 1 und endet bei Lotzbergstraße 13. Nr. 1—5 u. 2—4 † 6, die übrigen † 2. D 4.

Johann Hoffmann-Platz XII/2 zw. der Dewalzg. u. d. Trasse d. Dampftramway, Weidling Wiener Reudorf. † 39.

Johannitergasse X/1, b. der Favoritenstraße 3. † 33. D 5.
 Johann Kaufnergasse XXI/2, Parallelgasse zur Kanterg. † 70.
 Johann Nepomul Berger-Platz XVI/1, begrenzt von Dittlingerstr., Neulerchenfelderstr., Aboleq., Edmundnerg. u. Festg. (Nr. 12 u. 13 XVII/3.) † 53. 12 und 13 † 55. C 4.
 Johann Nepomul Bogl-Platz XVIII/1, Leitermaierg., Kreuzg. u. Karl Bedg., mündet in diesen. † 59; 5, 7 und 8 † 60. C 3.
 Johann Straußgasse IV/2, zw. 67 u. 66 Wiedener Hauptgasse, schneidet bei 19 und 20 Kainergasse, endet bei Schellinggasse. † 21. D 5.
 Johannstr. XIII (Nr. 1—9, 2—10) und XIV/1, (Vol. Bez. Schmelz), b. 2 Künzerstr. und bei 33 Süttdorferstraße Rudolfshöhe. Nr. 2—38 † 66, 1—39 † 46, die übrigen † 42. C 5.
 Jordanngasse I., zw. 5 u. 7 Wipplingerstraße u. Judenpl. I. Nr. 1—7 † 5, 2 u. 9 † 6. D 4.
 Josef Baumanngasse XXI/3, v. Ragnerstr. † Leopoldnerstr. † 73.
 Josef Christlstr. 11/8 führt u. d. Borgart-nfr. bezw. d. Ausstellungstr. † Handelestai † 12.
 Josef Friedlberg XIX/1, Sackg. Nr. 23 und 25 Barawitzgasse. † 61. D 2.
 Josef Gallgasse II bei Schüttelstraße 19 via Wate gürtelstraße. † 10.
 Josefingasse II/1, zw. 9 und 11 Gr. Josefstraße. † 9. E 4.
 Josef Nitzergasse XXI/4, an der alten Donau. † 71.
 Josef Rüstongasse XXI/1, von Zedlerseestraße † Grundationsdamm † 70.
 Josefsgasse II/1, zw. 11 u. 10 Auerbergstr. u. zw. 18 u. 20 Rangeg. † 29. D 4.
 Josefplatz I., zwisch. Reitschulg. und Augustinerstraße. † 6. D 4.
 Josefstädterstr. VIII., bei 23 Auerbergstraße bei 1 Landesgerichtsstraße und 1 Penang. u. Bindeng. 33 u. 34 und zum Leichenfeldergürtel 63 u. 70. Nr. 1—33 u. 2—36 zu VIII/1, 35—105 u. 38—63 zu VIII/2, Nr. 1—41 und ger. Nrn. bis 74 † 29, die unger. Nrn. v. 43—89 † 28, 91—105, 76—82 † 26 D 4.
 Josefthor XIX/2, auf d. Rablenberg, mit den Nrn. 1 bis 46. † 64. C 1.
 Jubiläumsgasse XXI/1 (Floridsdorf), v. d. Moorieg, b. J. Braunhausg. † 69.
 Judengasse I., zw. 9 u. 10 Hoher Markt und Ruprechtsplatz, Gerade Nrn. † 2, ungerade 1—7 † 5. D 4.
 Judenpl. I, Drahtgasse, Fütterergasse, Jordang., Currag. und Pariserg. münden in diesen. † 5. D 4.
 Julienstraße XVIII/3, zw. 11 und 13 Hevenüllerstr. mündet i. d. Bromenabweg b. Michaelerwald. † 58. B 2.
 Jungferngasse I., v. d. Borgartenstraße bis zur Engertstraße. † 10.
 Jungferngasse I., Oben 22 † Petersplatz. † 5. D 4.
 Jungferngasse XIX/3, bei Wigandgasse 25 bis Dornbrecherbründl. † 64. D 1.
 Jungmaigasse II/6 (im Prater), links Donauufer, Quergasse zw. Kaiser-mühlendamm u. Schüttelstr. † 10. F 3.
 Jungmaigasse II/6 (Prater), links Donauufer, bei Jungmaig. † 10. E 4.

A.

Knasgrabengasse XIX/5, b. d. Grinzinger-Allee, mündet in Unter-Sievering bei der Kapelle. † 66. C 2.
 Kärcherstraße III/4, von der Kbnungasse längs der Verbindungsbahn bis Landstraßergürtel 43. † 16. E 5.
 Kärntner-Durchgang I., zwischen 8 u. 10 Kärntnerstr. u. 5 und 7 Seilerg. † 2.
 Kärntnering I., zw. 55 u. 57 Kärntnerstraße u. zw. 11 u. 14 Kolowratring. † 6. D 4.

Kärntnerstraße I., v. Stad-im-Eisenplatz (am Stefansplatz) bis Karlsplatz an d. vormalig. Elisabethbrücke (IV. Bz.). Nr. 3—25 2—18 † 2, d. übr. † 6. D 4.
 Kagrannerplatz XXI/4, bei Wagramer-u. Hirschtatterstraße. † 71.
 Kagrannerstraße XXI/3 (Leopoldau beginnt bei der Donaufelderstr. und endet in Floridsdorf aeg. Kagrana zu. † 73.
 Kablgasse XXI/1 (Floridsdorf) v. Rautenauer. u. u. 7 b. J. Kirchenplatz. † 67.
 Kahlenberg XIX/2 m. Josefsthor. † 59. O 1.
 Kahlenbergerstraße XIX/2, b. 27 Greiner-gasse, endet am Kahlenberg. Nrn. v. 47 u. 48 aufw. † 63, die übrigen † 64 sonst † 65. O 1, D 2.
 Kainzgasse XVII/3, zwischen 205 u. 207 Dernalser Hauptstraße. † 54. C 3.
 Kaiserallee II/2 (Prater), a. d. Hauptallee links, zum Südbportal der Roterunde † 10. E 4.
 Kaiser-Kai II/7, Prater, Fortsetzung des Schöllertai, end. a. Dammhauert. † 10.
 Kaiserplatz XX/2, vor der Kaiser Franz Josefbrücke. † 68.
 Kaiser-Eberstorferstraße XI., bei 167 u. 169 Simmeringer Hauptstraße bis Albenbrücke 1—65 u. 2—84 zu XI/1 u. † 86, u. 67 u. 90 aufwärts zu XI/2 und † 85. F 6.
 Kaiser Ferdinandsplatz I., Franz Josefs-Kai, vor der Ferdinandsbrücke; Adler-gasse, Postg. und Laurenzergerg. münden in diesen. † 7. D 4.
 Kaiser Franz Josef-Allee XV. (XIV/1), b. Neubaugürtel 3. längs d. Westbahn in d. Felberstr. bis Künzerstr. (vom Neubaugürtel bis Ponthong. XV, sonst XIV † 50.
 Kaisergartengasse III/1, zw. 13a u. 13b, Rudolfsgasse und der verlängerten Darmherzengasse. † 16. E 5.
 Kaiser Josefstraße II., bei Laborstraße 60 u. 62 bis zum Praterstern. (Von Nr. 1 bis 31 und 2 bis 28—II/1 und † 9, von Nr. 30—42 und 33—41 II/2 und † 10.) E 4.
 Kaiser Josefbrückentallee II/2 (Prater), vom 1. Rondeau zur Kaiser Josefsbrücke. † 10. E 4.
 Kaiser Josef-Platz XXI/1 (Floridsdorf), zw. Rautenanzstraße und Schiffsstraße. † 67.
 Kaiserin Elisabethstr. XXI/1 (Floridsdorf), v. Leopoldauerstraße 12 und 14 bis Bessemerstraße † 70.
 Kaiserinmühlen II/6 (Prater), am linken Donauufer, nächst der Kronprinz Rudolfbrücke. † 10. F 3.
 Kaiserinmühlendamm, Am. II/6 (Prater), links Donauufer Rechts von d. Kronprinz Rudolfbrücke. † 10. F 3.
 Kaiserinmühlenstraße XXI/5 (Stablaun) begv. v. Kaiserinmühl.-nd. führt gegen die Sandstraße. † 73.
 Kaiserstraße VII., zwischen 120 u. 122 Mariabilferstraße und bei 147 Leichenfelderstr. (Von 1—75 u. von 2 b 70 A VII/1, von 77 bis 123 u. v. 72 bis 106 VII/3). Nr. 1—75 u. 2—70 † 25, die übrigen † 28. C 5.
 Kaiserwasserstraße XX/2, beginnt b. d. Univerluant, frucht Dresdnerstr. u. Weidenaufftr. und endet beim Stadtt Lehtstraße. † 8.
 Kaiser Wilhelm-Ring I., von Wolfzette 43 bis Kofenratur. 2. † 2.
 Kaltenbödgasse XIII/1, beginnt bei 166 Sadtgasse und führt zur Kumberlandstraße. † 41.
 Kampstraße XX/2, beginnt b. Nordwestbahndamm, schneidet die Dresdnerstr. bei 68, die Lehtstraße bei 84 und führt zum Handelspl. † 68. E 3.
 Kanalgasse VII/1, von Hermannsg. 23 u. 25 bis zum Neubaugürtel 42 a. 41. † 25. C 4.
 Kantgasse I., zw. 22 u. 24 Johannesg. u. 3 u. 5 Pestakoziggasse. † 2. D 4.

Kantnergasse XXI/2 (Gr.-Zedlerdorf), zw. der Bauparzellen 601 und 602 der Leopoldauerstraße, mündet ins freie Feld. † 70.
 Kanzl-Garten XI/2, zw. Pfaffenau und Zimmergasse. † 35. G 6.
 Kapellengasse IX/4, zwischen 22 und 24 Rugsdorferstr. und bei Aiserbachstr. 5. † 31. D 3.
 Kapellenweg XXI/6, von der Marienkapelle in der Upernerstr. zum Schanzwerk 13.
 Kapittelgasse XVII/3, zwischen 21 und 23 Schwabengergasse und bei 26 und 28 Klostergasse in Hernald. † 55. C 4.
 Kapleigasse XI/2, zw. Pfaffenau und Margetin, nächst der thermo-gemischen Fabrik. † 35. G 6.
 Karajiangasse XX/1, v. der Karl Weisig. und 6 zur Kaiserstr. † 12. D 3.
 Kardinal Rauscherplatz XIV/1 (Polizei-Begleit Schmelz), zw. Sulgasse 5 und Solocherg. 18 in Rudolfshheim. † 49. C 5.
 Karl Baugergasse XIII/2, von der Hofbadergasse zur Lutowgasse. † 46.
 Karl Bedgasse XVIII/1, zw. 54 und 56 Antonig., schneidet bei 46 die Kreuzg., zw. 58 u. 60 die Staudgasse, zw. 70 u. 72 die Schubenhauerstr., bei 60 die Schulgasse u. bei 125 Währingergasse. Gerade Nrn. † 59, unger. † 60. C 3.
 Karl Borromäusplatz III/1, früher Gmelindplatz † 11. E 5.
 Karl Czernyngasse XX/1, v. d. Trennstraße zur Klosteneuburgstraße. † 12.
 Karl Ludwig-Platz XVIII/1 (1 und 2) XIX/1, a. v. Kreuzung d. Karl Ludwig-u. Sagenauerstr. † 61.
 Karl Ludwigstraße XVIII/1 und XIX/1, zw. 17 u. 19 Collorenog. u. 17 u. 19 Ebmanngasse. † 60. D 3.
 Karl Eugenplatz I., vor dem Rathaus.
 Karl Weisigstraße XX/1, zw. Wasnergasse und dem Wallententplatz. † 12. D 3.
 Karl Schweighoferstraße VII., zw. Siebenstergasse u. Mariabilferstraße. † 25.
 Karl Wallberggasse XIV/3, (Polizei-Begleit Rudolfshheim) beginnt beim Gasplatz 2 u. endet zw. 3 u. 5 Ullmannstraße Nr. 2—10 u. 1—9 † 50, die übrigen † 48. C 5.
 Karlsplatz IV/1, bei 11 u. 12 Karlsplatz, schneidet die Vanigasse bei 6 u. führt zu Gubhausstraße 10 u. 12. Ungerade Nrn. u. 2—17 † 18, Nr. 20 u. 22 † 18. D 5.
 Karlsplatz I. u. IV/1, b. 63 Kärntnerstr. bis Capovag. 15, dann von der Karlskirche (Alleg.) bis Wiedener Hauptstr. I. Beaul. † 6. IV. Begleit. † 17. D 5.
 Karmarschgasse X/1, zw. 49 u. 51 Sagen-gasse, endet bei d. Ingersdorferstraße. Unger. Nrn. bis 51 u. gerade bis 50, † 33, die übrigen † 34. D 6.
 Karmelitergasse II/1, bei 4 Gr. Eberlgasse u. 17 Laborstraße bis Kl. Sperl-gasse 9. † 11. C 5.
 Karmeliterplatz II/1, bei Karmelitergasse 10 u. Laborstr. 17. † 11. C 5.
 Karmeliterhofgasse XVI/1, (Polizei-Begleit XIV), zw. 164 und 166 Mariabilferstr. bis Bittorag. 9 und 11. † 48. C 5.
 Karmelitergasse IV/2, zwischen 25 und 27 Favoritenstraße u. zwischen 56 u. 58 Feugasse. † 19. D 5.
 Karolinenplatz IV/2, durch d. Karolinen-gasse bei 1 u. d. 0 und 19 u. 21. † 19. D 5.
 Karthäuserstraße XIX/5, von der Sieber-tagerstraße, neuen Sieberinger Friedhof. † 66. C 2.
 Kasernengasse VI/1, zw. 74 u. 76 Gumpendorferstr. und zw. 89 und 91 Maria-bilferstraße. † 22. D 5.
 Kasnergasse XVII/3, zwischen 32 u. 34 Rößerg. u. zwischen 35 u. 37 Leopold-Grützgasse. † 55. C 4.
 Katharinengasse X/3, bei Favoritenstraße 213 u. 215. † 31. E 6.

Ragensteig I., zw. 2 u. 3 Ruprechtst. Platz
hinter der Kirche. † 2. D. 4.
Raugasse XIV/2, (Polizei-Bez. Rudolfsh-
heim), zw. 204 u. 206 Mariabillerstr.
bis 29 und 31 Auediffstraße. † 48. C. 5.
Rauungasse VI/1, bei 61 Gumpendorfer-
straße und bei Magdalenenstraße 94.
† 23. D. 5.
Refergasse XIII/4, bei 283 u. 285 Lingerstr.,
schneidet Baumgartenstr. bei 63 u. 65,
führt zum Wienflus. † 41. B. 5.
Regelgasse III/2, von 35 und 37 Untere
Siadnitzg. bis 38 u. 40 Untere Weiß-
garberstraße. † 15. E. 5.
Reisgasse III/4, zwischen Heger- u. Geil-
gasse. † 15. E. 5.
Reimergasse III/1, von Landstr. Hauptstr.
135 bis Erdbergstr. 82 u. 84. Gerade
vorn. bis 28 u. ungerade bis 35 † 13,
die übrigen † 16. E. 5.
Reißergasse XIII/5, früher Allee, von
Deutwarbenstraße bis Bergmüllergasse.
† 44. A. 5.
Reißermanngasse VII., von Neustiftg. 3.
Rechenstubeistraße. † 27.
Reisinggasse XIV/3 (Polizei-Bezirk XIV),
zw. 53 und 55 Sechshausstraße bis
Lillmannstraße 56 bis 59. † 48. C. 5.
Reipfeningergasse XVI/1, zwischen Wil-
helmsbrunnstraße 96 und Paulinenweg.
† 52. C. 4.
Reißerstraße XIII und XVI (42 u. 50)
(Polizei-Bezirk Schmelz), bei 46 u.
48 Hütteldorferstr. in Breitenzeile bis
Speterbrücke 47. † 42. C. 5.
Reinungasse VII/1, von der Stollgasse 6
und 8 bis Urban Lortzplatz (gerade
vorn.). † 25. C. 5.
Reisergasse XI/1, b. Sonnwendg. 28, schnei-
det d. Favoritenstr. bei 93 u. führt zur
Lagerbergstr. 43. † 33. D. E. 6.
Reislerplatz XI/1, bei Favoritenstraße 108.
† 33. D. E. 6.
Reinstraße XII/4, beginnt bei 153 Heden-
dorferstraße, führt zur Deutschmeier-
straße. † 45. B. 6.
Reitenbrünnengasse (rechte Seite) IV/1,
von Margaretenstraße 52 führt zur
Wienerstr. 39. † 18. D. 5.
Reitenbrünnengasse (linke Seite) V/1, von
54 Margaretenstr., führt zur 41 Wiener-
straße. † 21. D. 5.
Reithofgasse XVIII/4, zw. 68 und 70
Salzmannsdorferstr., endet in der Pro-
menadeweg, b. Michaelerwald. † 57. B. 2.
Reinbillerstraße XVIII/3, zw. 104 und
106 Bögleinsdorferstr., mündet in Neu-
stift a. W. † 58. B. C. 2.
Reisplatz XIII/3, bei 2 Döbwaldegasse u.
8 u. 9 Hedenborferstraße. † 37. C. 6.
Reisgasse III/4, zwischen 17 u. 19 Sobli-
wegg. a. Verbindungsbahn. † 16. E. 5.
Reinmayergasse XIII/3 (Polizei-Bezirk
Schmelz), bei 6 u. 8 Hütteldorferstr.
bis 34 u. 36 Kandlerstraße. † 42. C. 5.
Reisewettergasse XI, zwischen 14 und 18
Abbergg. und 13 und 15 Schranken-
berggasse. † 34. E. 6.
Reinmayergasse XI/2, zw. 41 u. 43 Schmid-
gungstr., führt in die Felder. † 35. G. 6.
Reinmayergasse XIX/3, zw. 285 u. 287
Seitengäßchenstr. bis 24 Wiedeng.
† 34. D. 1.
Reinmayergasse XIX/6, zwischen 139
und 145 Seitengäßchenstr. in Heiligen-
stadt, endet beim Ziegelwerf. † 63. D. 3.
Reinmayergasse XVII/1, zw. 4 und 5
Esterleinplatz, endet St. Bartholomäus-
platz. † 55. C. 4.
Reinmayergasse IX/2, zw. 36 und 38
Auerstraße führt zum Hernalsergürtel
† 30. D. 4.
Reinmayergasse XII/4, zw. 145 und 147
Hedenborferstraße † 38. B. 6.
Reinmayergasse VII/2, zwischen 8 und 10
Siebenbrunn. bis Zitterhofg. † 27.
Reinmayergasse, Unter der XI/1, bei Kaiser Eber-
dorferstraße 1, längs der Friedhofmauer
zum Seeschlachtweg. † 36. F. 6.

Rosensteig VII/2, zw. 48 u. 50 Maria-
billerstraße bis Neustiftg. Nr. 1—21 u.
2—30 † 23, die übrigen † 27. D. 4. 5.
Rosensteig, Langes XII/4, v. d. Kirchfeldg.
bis zur Aggersdorfergrenze. † 38. C. 6.
Rosensteig XII/3, zw. 66 u. 68 Breiten-
furterstraße. † 37. C. 6.
Rosensteig XXI/2, von Priesnitz- 3.
Rosensteig. † 67.
Rosensteig XIII/1, zwischen 29 u. 31
Hiesinger Hauptstraße in die Langer-
straße † 48. B. 5.
Rosensteig XVI/2, bei 30 und 32
Gabelng. u. Friedmanng. 23 und 25.
† 51. Nr. 60 u. 63 † 26. C. 4.
Rosensteig XXI/1, an d. Brigittenau-
Lände nächst Dietmayergasse. † 12. D. 3.
Rosensteig XXI/1, in der Rosensteig-
straße. † 12. D. 3.
Rosensteig XII/2, bei 12 u. 14 Schmayer-
g. und 3 und 4 Witzgasse. † 39. C. 6.
Rosensteig IV/1, zwischen 64 und 6
Wiedner Hauptstr. u. zwischen 3 u. 6
Wittersteig. † 20. D. 5.
Rosensteig XXI/2 (Gr.-Feldersb.), links
von o. Witternerstr. mit Nr. 341 u. 343,
münd. in die Baumerg. bei Nr. 1, † 70.
Rosensteig IX/2, von der Schlägerg.
zu Bähringergürtel 86. † 30. D. 5.
Rosensteig XVII/2, bei 2 Neu-
mayerstraße in Neuwaldweg, führt
auf den Schaber (389, 391 und 403
XVIII/2). † 54. B. 3.
Rosensteig II/1, zw. 63 u. 65, Tabakstr.
zu Gasselegasse 3. † 9. E. 4.
Rosensteig XVI/1, zwischen 79 und 81
Dallastraße, schneidet die Hasner-
u. Koppstr. gegen die Schmelz. † 53. C. 4.
Rosensteig XI/2, bei 15 Zinnergasse.
† 35. C. 6.
Rosensteig I., zw. 9 und 11 und 13
und 15 Ruchlauben. Nr. 1—9 † 7;
4, 11—13 † 5. D. 4.
Rosensteig XVI/1, überbrückt d. Wasser-
lauf in Ottalring bei Peißbrunnen,
führt ins Rosental nach Hütteldorf.
† 52. B. 4.
Rosensteig III/1, zw. 73 u. 75, Baumg.
u. zw. 28 u. 30 Gesteteng. † 13. E. 5.
Rosensteig, siehe Möhringasse,
Kleine. E. 4.
Rosensteig, siehe Neug., Kleine. D. 5.
Rosensteig, siehe Wagg., Kl. E. 4.
Rosensteig, siehe Schiffg., Kl. E. 4.
Rosensteig, siehe Sperlg., Kl. E. 4.
Rosensteig, siehe Stadtgutg.,
Kleine. E. 4.
Rosensteig Zufahrtsstraße II/2, siehe Zufahrts-
straße, Kleine.
Rosensteig IV/1, zwischen 3 und 5
Schäfergasse. † 19. D. 5.
Rosensteig III/4, von Rennweg 44 bis
Königsstr., Forstgasse über die Ver-
bindungsb. b. Landstraßergürtel 33 und
35. † 17. E. 5.
Rosensteig Hofbauernplatz XVII/3, zwischen
Wiedelg. u. Kalmg. in Hernals. † 55. C. 4.
Rosensteig XV/1 (Polizei-Bezirk
Rudolfsh.), zw. 7 u. 9 Mariabiller-
gürtel, mündet bei 179 u. 181 Maria-
billerstraße. † 50. C. 5.
Rosensteig XXI/4, von der alten Donau
zur Weißauerstr. † 71.
Rosensteig VIII/2, von der Kaplag-
zur Schönbornstraße. † 29.
Rosensteig XVIII/1, zw. Theresien-
berg u. Bähringergürtel 31. † 59. D. 4.
Rosensteig V/1, zw. 107 u. 109 Wiedner
Hauptstr. end. am Wiedberg. † 20. D. 5.
Rosensteig III/4, b. Beerhabet. 29 zu
Eisenstraße 6. † 16. E. 5.
Rosensteig III/1, in der Mitte der
auf den ehemaligen Rosenthalgründen
entstandenen Straßen † 13. E. 5.
Rosensteig XVI 1—XVII/3, b. 2 Degen-
gasse zwischen 115 und 117 Hernals-
er Hauptstraße u. 74 Haslingerstraße. 1, 3,
5, 7 u. XVI/1 und † 53, die übrigen
zu XVII/3 und † 55. C. 4.

Rosensteig XVIII/1, zwischen 72 u. 74
Antonlg. u. b. 81 Stadlg. † 60. C. 3.
Rosensteig XX/1, am Mathilden-
platz zwischen 10 und 11. † 12 D. 3.
Rosensteig XX/1, zw. 19 u. 21 Wallen-
steinstr., münd. in d. Weberg. † 12. E. 4.
Rosensteig III/1, zw. 4 u. 5 Thomas-
platz † 13. E. 5.
Rosensteig X/5, erste Parallelstraße zur
Triefnerstraße. † 34. D. 6.
Rosensteig XVII/2, bei 103 u. 105 Dorn-
bacherstraße. † 54. B. 3.
Rosensteig XI/1, bei Dorig. 75 u. 77 bis
3. Simmering. Pfarrstraße. † 36. F. 6.
Rosensteig XII/2, beginnt bei 23
Dunckerstr. u. führt 3. Harberg. 38.
Nr. 3—7. † 40. C. 5.
Rosensteig I. von Weißburg. 27 bis
Lindnerg. 2. † 2 E. 4.
Rosensteig VIII/1, zw. 28 u. 30 Floriania-
g. und zw. 29 u. 31 Auerstr. † 30. D. 4.
Rosensteig XVIII/1, zwischen 122 und
124 Gensg. bis Spörlg. † 60. C. 3.
Rosensteig III/4, zw. 31 u. 33 Sacan-
gasse bis Verbindungsbahn. † 16. E. 5.
Rosensteig I., zwischen 3 und 5
Sonnenfeldg. u. 2 u. 4 Fleischmarkt.
Nr. 1—7 u. 2—4 † 2. Nr. 6 † 7. D. 4.
Rosensteig XXI/1 (Floridsdorf), von
Fragerstr. 42 bis Feldersdorferstr. † 69.
Rosensteig VI/1, zwischen 15a u. 17
Esterberggasse und Kaiserngasse 6.
Nr. 3 † 22. D. 5.
Rosensteig VI/1, bei 13 und 15
Mariabillerstraße und bei 12 und 14
Gumpendorferstraße. † 24. D. 5.
Rosensteig I., zwischen Reutergasse
und Savariastr. † 4. D. 4.
Rosensteig II/2, Prater, 3. Nord-
portal der Rotunde. † 10. E. 4.
Rosensteig I., zw. 5 u. 7 Raaberg. führt
durch die Neubaugasse zur Wallnerstr. 2
und 4. † 3. D. 4.
Rosensteig II/2, bei 18 u. 20 Gärtnig-
u. 9 u. 11 Richtenauergasse. † 10. E. 4.
Rosensteig VI/1, zwischen 38 und 42
Magdalenenstr. u. 29 u. 33 Gumpen-
dorferstraße. † 24. D. 5.
Rosensteig XII/2, zw. 40 u. 42 Schaller-
bis Wallgasse. † 40. D. 5.
Rosensteig XVI/2, begrenzt durch die
Kopffstr., Brunngasse, Neumayergasse
und Gerbstraße in Neulerchenfeld.
† 51. C. 4.
Rosensteig V/2, beannt bei Sieben-
brunnengasse, schneidet Siebenbrunn-
gasse bei 54 die Leitgasse bei 12 u.
endet b. 127 und 129 Margaretenstr.
Gerade vorn. 2—20 † 20, die übrigen
† 21. D. 5.
Rosensteig XVI/1 (Pol.-Bez. Rudolfsh-
heim), zw. 140 u. 142 Mariabillerstr.
bis Gassg. 3 u. 5. † 50. C. 5.
Rosensteig I., zwischen Michaelerplatz u.
Graben. † 3. D. 4.
Rosensteig I., bei 37 Rotenturmstr.
u. bei der Ruprechtstiege. † 2. D. 4.
Rosensteig IX/1, von der Bähringerstr.
4 u. 6, schneidet Waiaq. bei 4 u. 6 u.
führt zur 2 und 3 Schlichtg. † 8. D. 4.
Rosensteig XVII/1, zw. Wilhelmim-
enasse und Erdbrunnstraße. † 52. B. 6.
Rosensteig III/2, zw. 5 und 6 Kolonig-
platz bei 9 u. 11 Wagg. † 15. E. 4.
Rosensteig VI/1, zw. Mariabillerstr.
69 und 71 und Windmühlgasse. 38 u.
40. † 23. D. 5.
Rosensteig XII/2, zwischen 16 u. 18
Arndstraße † 40. D. 5.
Rosensteig XXI/1, von Fragerstr. 3.
Feldersdorferstr. † 69.
Rosensteig II/2, zw. 7 und 9 Finiere
Jollanstraße, schneidet die Obere u.
die Untere Siadnitzgasse, mündet bei 2
Kolonigplatz. † 15. E. 4.
Rosensteig III/2, zw. Löwen-, Seidl-,
Beckard- und Kollergasse und bei 14
und 15 Kolonigstraße. † 15. E. 4.
Rosensteig I., vom Parkring 20 bis
Kärntnering 17. † 2. D. 4.
Rosensteig IV/2, zw. 57 u. 58 Favori-
tenstr. u. 19 u. 21 Schönburgstr. † 19. D. 5.

Romödiengasse II/2, zwischen 18 u. 20 Große Möhringasse und zwischen 29 u. 31 Praterstraße. Nr. 1, 2, 3, 4 u. 6 + 11, die übrigen + 10 E. 4.

Rompertgasse V/2, zw. 74 u. 76 Napfendorferstraße. + 20. D. 5.

Romduberggasse II/1, zw. 54 u. 56 Laborstr. u. zw. 7 u. 9 Josefing. + 19. E. 4.

Rouad Kraßgasse XXI, v. Schwaigerg. 17 bis zur Jrdleerstraße. + 67.

Rouantingasse XVII/1, zw. Oberstr. 23 u. 25 b. Sandleiteng. 12 u. 14. + 52. C. 4.

Roufongasse XXI/5, von Wied. in die Rongobardengasse + 71.

Royalgasse XI/1, früher Theresiengasse, zw. 71 u. 73 Simmeringer Hauptstr., endet in die Meißelgasse. + 36. F. 6.

Rovermüßgasse VI/1, b. Gumpendorferstraße 63 a u. Corneliusg. 8. + 23. D. 5.

Ropfgasse XIII/1, bei Hiesinger Hauptstraße 31 u. 33 b. Lainzerstr. vis-à-vis Nr. 29 (ehem. Neue Welt). + 43. B. 5.

Roppriestergasse XI/1, v. d. Weidlinger Hauptstraße 3. + 39.

Roppstraße XVI, bei der Behergasse u. bei Verschöfelfergürtel 17 b. Montleirstraße 27, wird von der Bibysgasse, b. Nr. 7 u. d. Brunneng. Neumayr-gasse, Kirchstettergasse, bei Nr. 33 von der Fröbel-, Liebhardt-, Tenzelt- u. Haberlgasse durchschnitten. 1—41 und 2—42 zu XVI/2, sonst XVI/1. 1—41 u. 2—42 + 51, 43—73 und 46—94 + 53, die übrigen 52 C. 4.

Rorberggasse XII/2, früh. Bädergasse, zw. 175 u. 177 Schönbrunnerstraße und zw. 22 und 24 Rindstraße. + 39. C. 5.

Rraftgasse II/3, von 24 Rembrandtstr. bis Haasgasse. + 9. D. 4.

Rramerstraße I, zw. 4 u. 6 Brandstätte, schneidet die Erlgasse und endet zw. 1 und 3 Fichtenweg. Gerade Nummern + 2, ungerade + 5. D. 4.

Rranzgasse XV/1 (Polzei-Bez. Rudolfshaim) zw. 30 u. 32 Sechshauerstr. bis Mariabäckerstr. 181 und 183 + 50. C. 5.

Rraufenberggasse, XIX/4, b. 42 Eobengasse. + 62. C. 2.

Rraufenwald XIX/4, nächst dem vorm. Bororie Grünzing + 2. C. 1.

Rraufgasse XI/1, zwischen 109 u. 111 Simmeringer Hauptstr. bis Rappadgasse. + 36. F. 6.

Rraugarten (Hm) XXI/7, von der Etalauer zur Hirschenmeisterstr. b. Rraungasse XI/2, b. Schmidgunstgasse. + 35. G. 6.

Rrautplatz XIX/2, im Zug b. Boidstr., welcher von der Feilgrubhölzer- und Grünzingstr. begrenzt ist. + 65.

Rraundlgasse XIX/1, zw. 17 u. 19 Hardt-gasse u. 16 u. 18 Pyrlerg. + 61. D. 3.

Rraußgasse XI/1, von d. Nordseite des Zentral-Schlachthauses für Pferde + 33.

Rraunerstraße XV/1, zwischen 73 u. 75 Thaliastr. gegen b. Schmelsg. + 53. C. 4.

Rrauerstraße XIII/6, zwischen 31 u. 33 Ausoffstr. u. 7 u. 9 Kleida. + 47. B. 5.

Rrauerstraße XIII/1, v. Schindler- und Gartor stgasse. + 56.

Rrauegasse XXI/1 (Floridsdorf) v. Hauptstraße 71—73 b. J. G. Richterstraße. + 67.

Rrauegasse XVII/1, zwischen 39 u. 41 Bähringergürtel, schneidet bei 23 und 25 Ebnardgasse, bei 33 u. 35 Hildebrandgasse, bei 43 Reitermayergasse, b. 45 Karl Wegg., b. 51 u. 53 Theresien-gasse, bei 47 u. 49 Martinsstr., u. endet in der Paulineng. Nr. 1—43 u. 2—44 + 59, die übrigen + 60. C. 3, 4.

Rrauerstraße, siehe Rote Kreuzg. E. 4.

Rrauerbergengasse IV/1, nächst der Kar-Skirche bei Nr. 1 Allergasse. + 17.

Rrauerwiesengasse XVII/2, bei Rumpelbergg. 2 u. 5 u. 6 Klamptberg. + 54. B. 5.

Rrauchbaumgasse XII, bei 20 Albrecht-sbergg. u. bei Weidlinger Hauptstr. 35. (Nr. 1—17 u. 2—22 XII/2, 19—37 und 24—46 XII/1). + 39. C. 6.

Rreian II/2 (Prater) Vom städt. Lager-haus zw. Hauptallee und Donaustrom zum Heußelwasser. + 10. E. 4.

Rreitergasse III/2, zw. 21 u. 23 Löwen-gasse b. 14 u. 16 Untere Weißgärber-straße. + 15. E. 4.

Rreitergasse V/1, zwischen 87 und 89 Wiedner Hauptstraße, end. am Wiedner-gürtel. + 20. D. 5.

Rreißgasse XIV/1 (Pol.-Bez. Schmels), von Felsbergstraße 84 u. 6 bis Meißel-straße 7 u. 9. + 49. C. 5.

Rreißergasse XI/1, bei 8 u. 10 Kraufg. + 36. F. 6.

Rreißgasse V/1, zwischen 6 u. 8 Mitter-stein u. 55 u. 57 Margaretenstr. + 21. D. 5.

Rreißing Rudolfstr. II/3 (Prater), v. Praterstraßg. Kronprinz Rudolfstraße. + 10. E. 4.

Rreißingstraße XIX/1, von 65 u. 67 Billrothstraße führt nach Neustift am Walde. + 61. D. 3.

Rreißingstraße VIII/2, verbindet die Stodgasse mit der Kupfagasse. + 29.

Rreißingstraße I, zw. 43 u. 45 Karnerstr. u. zw. Seilerstätte 30 u. Schwarzen-bergstraße 2. Nr. 1—11 u. gerade Nr. + 6, Nr. 13—19 + 2. D. 4.

Rreißingstraße III/1, zwisch. 2 u. 4 Post-hornstraße zu Thengasse 1. + 14. E. 5.

Rreißingstraße II/3, zwischen 14 u. 16 Gr. Schiffg. u. Große Sperl. 7. Nr. 1 u. ger. Nr. + 12, die übr. + 9. E. 4.

Rreißingstraße X/3, von Alsb. 1 bis Waldg. 39—41. + 34. E. 6.

Rreißingstraße III/2, bei Geisg. 47—49, zu Erdbergerlande 10—12. + 15. E. 4.

Rreißingstraße XII/3 (Pol.-Bez. Schmels) bei 10 u. 12 Sütteldorferstr. u. 28—30 Alendergasse + 42. C. 5.

Rreißingstraße XXI/1 (Floridsdorf), von Zimmengasse bis zur Lokomotivfabr. + 70.

Rreißingstraße XI/2, bei 67 Schmidgunstgasse. + 35. G. 6.

Rreißingstraße I, zw. 11 u. 12 Petersplatz zu Luchlauben 10. + 5. D. 4.

Rreißingstraße XII/1, v. Promenadeg. zum Wattermann. + 41. B. 6.

Rreißingstraße XIV/3, zw. Allmanstr. 37 bis 41 u. Gr. umang. 35—38 (Erdg.) + 48 C. 5.

Rreißingstraße XIV/3, (Pol.-Bez. Rudolfshaim) zw. 39 u. 41 Sechshauerstr. u. Scharfapfl. 5 u. 6 + 48. C. 5.

Rreißingstraße XVI/1, bei 13 u. 15 Größle-meiergasse u. zw. 78 und 80 Thalia-straße. + 53. C. 4.

Rreißingstraße III/1, zw. Wällingg. 43 u. 45 zur Gefetengasse + 13. E. 5.

Rreißingstraße XI/1, in der Geißelbergstr. 48, endet bei 5 Spinnagasse + 36. C. 6.

Rreißingstraße XVI u. XVII, zw. 6 u. 8 Degeng. u. zw. 119 u. 121 Hernaller Hauptstraße. 2—6 u. 1—13 zu XVI/1 sonst XVII/3 u. + 53, 8—44 u. 15—45 zu XVII/5 und + 55. C. 4.

Rreißingstraße I, zw. 16 u. 18 Schuler- und 19 u. 21 Singerstraße. + 2. D. 4.

Rreißingstraße X/3, bei Trislerstr. 40 u. 42 z. Kaiser Franz Josefs-Hospital. + 34. D. 6.

Rreißingstraße XX/1, zw. 17 u. 19 Rauscher-straße u. Nordwestbahnstraße 47 und 49. + 12. E. 3.

Rreißingstraße XIII/6, zw. 34 u. 36 St. Veitg. u. Wenzg. 1—21 u. 2—18 XII/1, sonst XII/1/6 1—21 + 43 die übrigen. + 48. B. 5.

Rreißingstraße I, bei 12 Körnerstr. und 1 Neuer Markt. + 2. D. 4.

Rreißingstraße VII/3, parallel laufend mit d. Stodgasse, endet in der Krotten-thalergasse. + 29.

Rreißingstraße I, bei Judenplatz 3 und Steindlgasse 6. + 5. D. 4.

Rreißingstraße VI/2, zw. 17 u. 19 Ägidig. u. Wallg. 28 Nr. 14—24 und 13—23 + 50, die übrigen + 22. D. 5.

Rreißingstraße II/2 (Prater), zw. 15 u. 17 a Schüttelstraße. + 10. E. 4.

Rreißingstraße XVII/1, zw. 41 und 43 Bähringergürtel u. 31 u. 33 Gengg., schneidet zw. 12 und 14 Staudg., zw. 26 u. 28 Schöpfungshauerstr., zw. 26 u. 28 Schulgasse und zw. 108 und 110 Bähringerstr. + 48. D. 3.

L.

Rreißingstraße X/1, am Ende d. Favoritenstr., links. + 34. E. 7.

Rreißingstraße XI/1, bei 11 Geißelbergg. + 36. E. 6.

Rreißingstraße X/1, bei Favoritenstraße 117 bis Oberlaa. Nr. 2—20 und 19 + 34, die übrigen + 75. E. 6.

Rreißingstraße XI/1, Oberlaa. + 34. E. 6.

Rreißingstraße IX/3, zw. Garnisong. 24 u. 26 u. zw. 19 u. 21 Bähringerstraße. + 8. D. 4.

Rreißingstraße XVII/3 u. XVIII/1, von 96 u. 98 Hernaller Hauptstr., schneidet Antonig. bei 80 u. 82 u. führt bis 155 u. 157 Bähringerstr. 1—59 u. 2—72 zu XVII/3 u. + 55, 61—91 u. 74—109 zu XVIII/1 und + 60. C. 3, 4.

Rreißingstraße XVII/1, b. Gerßhoferstr. 13, schneidet Salieng. Schöffelg. Witt-hauer, und Alsb. gerstr. Fortsetzung bei der Erntogasse, mündet in die Scheidberggasse. + 56. C. 3.

Rreißingstraße XII/2, zw. 198 u. 200 Schönbrunnerstraße und bei 8 Eichen-straße führt zur Steigerbrücke. + 39. C. 5.

Rreißingstraße III/3, zw. 19 u. 21. Am Geis-markt zur Traungasse 4. + 17. E. 5.

Rreißingstraße II/2 (Prater), von der Ausstellungenstr. b. Lagerhaus d. Stadt Wien zur Gr. Zufahrtsstr. + 10. E. 4.

Rreißingstraße X/3, 1—2 X/1, von der Grundrutz, zu Himbergerstr., schneidet die Quellengasse. + 33. E. 6.

Rreißingstraße VI/1, zw. Magdalenen-straße 34 u. 36, schneidet bei 23 u. 25 Gumpendorferstr., führt zu Hüllgraber-gasse. + 24. D. 5.

Rreißingstraße XIII, bei Hiesinger Haupt-straße 19 u. 21 bis zur Verbindungsbahn Seiferingerstr. 1. 1—117 u. 2—116 zu XIII/1 u. + 43, 119—173 u. 124 bis 170 zu XIII/9 u. + 45. B. 5.

Rreißingstraße XVI/1, bei 115 u. 117 Otta-bergerstraße b. 98 Thaliastraße + 53. C. 4.

Rreißingstraße IV/1, zwischen Wiedner Hauptstr. 70 und 72 und zwischen 11 und 13 Mittersteig. + 20. D. 5.

Rreißingstraße VIII/1, zwischen 18 und 20 Florianigasse u. zw. 9 u. 11 Laudon-gasse. + 30. D. 4.

Rreißingstraße II/1, von der Schetzerg. 1, führt in die Rauscherstr. + 9. E. 3.

Rreißingstraße XI/1, beim Doppellobidubt parallel z. Staatsseilenbahndamm. + 36.

Rreißingstraße VI, Dueraassen von der Ravelinstr. zur Waidhaus-gasse. + 36.

Rreißingstraße I, u. VIII, unger. Nr. zu VIII/1, gerade Nr. zu I/1. Beginnt bei Josefstädterstr. 2 u. endet bei Alsterstr. 1 u. Universitätsstraße 11. Gerade Nr. + 8, Nr. 1—15 + 29, 17 bis 19 + 30. D. 4.

Rreißingstraße X/1, bei Sonnwendg. 14, schneidet Favoritenstraße b. 17 u. führt bis Vorenbergstr. 23. + 33. D. E. 6.

Rreißingstraße I, zwischen 13 und 15 Serrera, zu Minoritenplatz 8. + 4. D. 4.

Rreißingstraße I, zw. 26 u. 28 Luch-lauben und zw. 13 u. 15 Bauernmarkt. + 5. D. 4.

Rreißingstraße XVI, von der Enerfels-straße zur Lorenz Waidhausg. + 42. C. 5.

Rreißingstraße III/3 Nr. 3, sonst III/4, von der Fenz bis zur Verbindungsbahnbrücke nächst dem Arsenal. X. Weg. + 16. E. 5.

- Landstraße, Hauptstraße III/1, von der Invalidentr. nächst der Stubenbrücke bis Landstraßer Gürtel Nr. 1 III/2, Nr. 2—130 u. 1—137 III/1, die übrigen III/4. Ungerade Nr. 1—13 + 15, und ungerade Nr. 17—113 und gerade 2—116 + 14, die übrigen + 16. E 5.
- Landungsplatz II/8 (Prater), rech. Donauufer, nächst der Kronprinz Rudolfbrücke am Handelsplatz + 10. E 4.
- Langadergasse XIX/4, bei 2 Cobenzlgasse endet beim Langaderweg 1. + 62. D 2.
- Langaugergasse XV/1 (Pol. Bez. Rudolfsheim), beginnt beim Westbahnpark und führt bis Fischg. 6—8 in Fischhaus + 50. C 5.
- Langgasse XXI/5, Stadlan, von der Induftr. bis zur Langobardeng. + 71.
- Langgasse VIII/1, von 10 u. 12 Seidenfischtr., nahebei Josefsbadertr. u. Floriania, führt zu Langogasse 13 und 15. Ungerade Nr. u. gerade von 2—54 + 29, von 56 aufw. + 30. D 4.
- Langes Kirchfeld XII/4, siehe Kirchfeld, Langes. C 4.
- Lannerstraße XIX/1, von Gymnasiumsstr. 83 u. 85 bis Cottagegasse. + 61. D 3.
- La Nothgasse XIII 1—9 u. 2—12 XIII/1 sonst XII/6, bei Eitelberg. 5 u. 7 + 47. B 5.
- Ladeggasse XVII/3, zw. 15 u. 17 Urbang. + 54. C 3.
- Laisfotogasse IX/4, zw. Rusdorfer- und Lichtentfernungstr. u. zw. Bictotgasse u. Heiligenhütterstraße + 31.
- Laubplatz X/1, zw. Buchengasse 110 u. 14 Alringergasse + 34. D 6.
- Laubgasse VIII, zw. 17 u. 17 Schloßg. bis Hernalsergürtel, schneidet dieieselb. bei 5 und die Bennog. bei 13 u. 15. 17 u. 27 u. 2—30 zu VIII/1, 29—63 u. 32—56 zu VIII/2. Nr. 48—56 u. 53—63 + 26, die übrigen + 30. D 4.
- Lauberggasse II/2 (Prater), Querg. zwischen Prater Gürtelstr. und 13 u. 15 Schüttelstraße. + 10. E 4.
- Laurentiusplatz XIII/3 (Polizei-Bez. Schmelz), zw. Kienmayer. 17 u. 19 u. Rucksteingasse 9—11 + 42. C 5.
- Laupergasse VI/1, von 99 u. 101 Wiedner Hauptstr. z. Wiedner Gürtel. + 20. D 5.
- Laurenzberg I, zwischen 17 und 19 Hietzingermarkt und bei Adlergasse 18 u. Kaiser Ferdinandplatz 2 u. 3. + 7. D 4.
- Lautensackgasse XIII/4, bei Hochgasseng. 11, bis Reitergasse 15. + 41. B 5.
- Laxenburgstraße X/1, nächst dem Südbahnviadukt, Fortsetzung d. Favoritenstraße im IV. Bezirk 1—69 u. 2—48 X/1, sonst X/3, + 33, von 50 und 71 aufw. + 34. D 6.
- Lazarettgasse IX/2, zw. 21 a u. 23 Spitalg. endet zwischen Hernalsergürtel 26 u. Währingergürtel 2. + 30. D 4.
- Lazaritenstraße XVIII/1, bei 96 endet in Seitenergasse. + 60. C 3.
- Leberstraße III/4, XI/1, längs der Wien-Angabahn (gerade Nummern), endet bei 1 Geißelbergstraße. + 36. E 5, 6.
- Lechnerstraße III/1, zw. der Erzogasse u. E. Gasse, führt von d. Erdbergstraße zur Dietrichgasse. + 13.
- Lecherergasse VIII/1, zw. 36 u. 38 Josefsbaderstr., nahebei die Floriania, Langaug. führt zur Stobg. 3 u. 5. (Nr. 23 VIII/2) Nr. 1—19 u. 2—14 + 29, die übrigen + 30. D 4.
- Lechgasse X/1, bei der verläng. Raubg. nahebei der Dampfstraße bei 15 u. 17, und endet in der Trostg. + 53, von 31 und 36 aufwärts. + 74. D 6.
- Leegasse XIII/2, von d. Schiffgasse zur Beningerstr. + 46.
- Lehmstraße X/1, bei Favoritenstraße 218 + 34. E 6.
- Lehnergasse XIV/2 (Polizei-Bez. XIV), zw. 194 u. 196 Mariahilferstr. bis 19 und 21 Weidbergstr. + 48. C 5.
- Leibensstraße IV/1, zwischen 7 und 9 Lambrichtstr. z. Siegelofeng. + 20. D 5.
- Leibnizgasse X/1, bei Eugenplatz 3, schneidet die Jägerdorferstraße und führt zur Trostgasse 1—7 u. 2—8 X/1, sonst X/3, 2—56 u. 1—51. + 33, die übrigen + 74. D 6.
- Leibensdorfstraße XIX/1, bei Döblichergasse 22 und bei Büllrothstraße 77 und 79. + 61. D 3.
- Leipzigerplatz XX/1, an der Leipzigerstraße am Ende der Hannoverergasse. + 12. D 3.
- Leipzigerstraße XX/1, beginnt bei der Alosternneuburgerstraße 84 u. 86, führt zur Nordwestbahnstraße. + 12. D 3.
- Leitnermayergasse XVII, und XVIII, bei 10 u. 12 Blumeng. u. Antong. 1 u. 3 (Antonia), und bei 55 und 57 Schulg. 1—27 und 2—24 zu XVII/1 und + 55, 28—54 und 29—47 zu XVIII/1 und + 59. C 3, 4.
- Leitzgasse V/2, zw. 13 u. 15 Weinrechtsdorferstraße. + 20. D 5.
- Leititzstraße XX/2, zw. Dresdnerstr. u. d. Nordwestb., beginnt bei Hellwagr., schneidet die Stromstraße. + 68. E 3.
- Leitniggasse VIII/1, zwischen 2 u. 4 Josefsbaderstr. u. bei 5 Tulberg. + 29. D 4.
- Leonhardgasse III/1, zwischen 26 und 28 Währingergasse u. zw. 53 u. 55 Baumgasse. + 13. E 5.
- Leopoldauerplatz XXI/3, am Ende der Eisenstr. + 73.
- Leopoldauerstraße XXI/1 (Floridsdorf), v. Angererstraße 27 bis zur Gemeindegrenze gegen Leopoldau. + 67.
- Leopold Ernstgasse XVII, bei 5 und 7 Sildebrandg., schneidet d. Leitnermayer-, Weidmann-, Galvariensberg- u. Hornmayergasse, führt zu Rosensteing. 94. 1—31 u. 10—30 zu XVII/1, 33—39 u. 32—60 zu XVII/2. + 55. C 3, 4.
- Leopold Ernstgasse XVIII/1, zw. 5 u. 7 Sildebrandgasse. Nr. 2, 4, 6 u. 8 zu XVIII/1, die übrigen Nr. zu XVII. + 59. C 3, 4.
- Leopold Herlitzgasse XXI (Floridsdorf), von Hauptstr. 30 und 32 bis zur Nordbahn. + 67.
- Leopold Müllerergasse XIII/6, Cottage-Anlagen bei Steiner Hauptstraße 53 bis Reichgasse. + 47. B 5.
- Leopoldsdorf XIX/2, mit Restauration, Fortnerhaus und Kirche. + 64. D 1.
- Leopoldsdorf II/3, bei 32 u. 36 Untere Angarterstraße, zu Krummbaumg. 7. + 9. D 4.
- Leopoldsdorf XXI/1 (Floridsdorf), früher Kirchenplatz. + 67.
- Leopoldsdorf VIII/2, zwischen 84 und 86 Lecherfeldstraße u. zwischen 63 u. 65 Josefsbaderstraße. + 28. D 4.
- Leopoldsdorf VII, VIII und XVI 2—40 VII/3 42—70 VIII/2 die unger. Nummern XVI/2, zw. 1 Gableng. bis Friedemanng. + 51. Nr. 37—57 + 26, Nr. 2—40 + 28. C 4.
- Leopoldsdorf VII, linke Seite, von Hofkallstr. 7 zu Kaiserstr. 108 (von 1—43 VII/2, v. 45—149 VII/3). Gerade Nr. zu VIII. Ungerade Nr. 1—57 + 27, die übrigen + 28. C, D 4.
- Leopoldsdorf VIII, rechte Seite, von Auerbergstr. 1 zu Bindeng. 2, 2—40 zu VIII/1, 42—164 zu VIII/2 Nr. 2—50 + 29, die übr. + 28. C, D 4.
- Leopoldsdorf II/1, bei Scherzerg. 4 u. zwischen 21 u. 23 Springerg.; schneidet bei 70 und 72 die Laborstr. + 9. E 3.
- Leopoldsdorf XX/2, zw. 12 u. 14 Marchfeldstr. sechs Parallellstraße am rechten Ufer des Donaudurchflusses. 1—133 u. 2 bis 134 XX/2, sonst II/2. Nr. 1—33 und —134 + 77. + 12.
- Leopoldsdorf XV/1 (Pol.-Bez. Rudolfsheim), zw. 9 u. 11 Zwölferg. u. 10 u. 12 Stöckl u. Friedrichsplatz + 50. C 5.
- Leopoldsdorf XIII/3, nächst der Kadetten-Schule in Breitenlee. (Polizei-Bezirk Schmelz) B 5. + 42.
- Lichtgasse XV/1 (Polizei-Bezirk Rudolfsheim), bei Rosinagasse 6 und 8 bis Zwölfergasse 15—17. + 50. C 5.
- Lichtenauer Gasse II/2, bei 4 Gertenplatz und zwischen 24 und 26 Franzensbrüdenstraße. + 10. E 4.
- Lichtenauer Gasse I, vom Rathausplatz (Reichsratsstraße zwischen 15 u. 17) zu Landesgerichtstraße 8. + 8. D 4.
- Lichtenauer Gasse II, zwischen 15 u. 17 Rotenturmstraße u. zwischen 1 u. 13 Hoher Markt. Nr. 1—6 + 2. D 4.
- Lichtgasse XVII, von Gartorndorfstraße bis zum Schlaßhaus in der Lichtgasse. + 56. C 3.
- Lichtenberggasse I, bei Seilerstätte 1 u. zwischen 10 u. 12 Bartring. + 2. D 4.
- Lichtenberggasse XVI/2, bei 40 u. 42 Gablengasse bis Grundsteingasse 63 und Peroligasse 3. + 51. C 4.
- Lichtenberggasse XVI/1, Fortsetzung der Diktatoringstraße bzw. d. Galzingerstr. (Katharinenruhe) bis Wilhelmsteinberg. + 52. B 4.
- Lichtgasse I, zwischen 18 u. 20 Landesgerichtstraße und 27 und 29 Reichsratsstraße. + 5. D 4.
- Lichtenbergstraße IX/1, zw. 11 und 13 Maria Theresienstr. bis 16 Heiligenhütterstr. im XIX. Bez. Nr. 1—69 u. 2—48 IX/1, 71 und 50 aufw. zu IX/4. Nr. 1—25 und 2—10 + 8. 12—48 u. 19—69 + 32; die übr. + 31. D 3, 4.
- Lichtenbergstraße IX/4, zwischen 13 u. 71 Heiligenhütterstr. und zwischen 15 und 17 Althangasse. + 31. D 3.
- Lichtenwerderplatz IX/4, bei Heiligenhütterstraße 9 u. 11. + 31.
- Lichtenbergstraße XVI/1, bei 140 und 142 Schallstraß bis Seeböckgasse in Diktatoring führt zur Hernalsstr. Hauptstr. bis Seierg. 1—57 u. 2—60. XVII/1 sonst XVII/3. + 52. D 4.
- Liedneggasse XXI/1, von der Uferstraße zum Seilerriedhof. + 69.
- Litengasse I, zw. 5 u. 10 Eingerstr. u. zw. 7 u. 9 Weidberggasse. + 2. D 4.
- Litengasse XIII/3, zwischen 198 u. 200 Auhofstraße, führt zum Promenadenweg. + 47. B 5.
- Litengasse II/3, zwischen 97 u. 99 Obere Donaustraße u. zwischen 6 u. 8 Kleine Sebergasse. + 11. E 4.
- Litengasse XVI/1, zw. 56 u. 58 Schallstr. bis 61 u. 63 Diktatoringstr. + 53. C 4.
- Litengasse VII/2, zw. 11 u. 13 Stiftenstr. u. 10 u. 12 Kollerergasse bis Reuberggasse 20—22. (Nr. 37 VII/1) + 23. D 5.
- Litengasse VI/2, zw. 11 u. 13 Hietzingerstr. u. zw. 12 u. 14 Wallgasse. + 22. D 5.
- Litengasse f. Bahng. Linke. E 5.
- Litengasse Eisenbahngasse XXI/1 (Floridsdorf), von Schloßhoferstraße 17 bis zur Angererstr. + 67.
- Litengasse XIII, zwischen d. Maria Theresienstraße und Willergasse. C 5.
- Litengasse II/3 (Prater), linkes Donauufer, verbind. Kaiserinmühlendamm mit Schüttstraß zur Weidberggasse u. Wendelsobingasse. + 76. F 3.
- Litengasse XIX, Platz u. d. Hofschule für Bodenkultur, Hochschulgasse. + 61. C 3.
- Litengasse XIII, beg. a. Heumarkt b. d. Ausmündung d. Mariahilferstr. endet an der Gemeindegrenze Habersdorf Weidlingau. Nr. 2—10 und 41—203 zu XIII/2, 176—322 und 231—311 zu XIII/4, 348—488 u. 357—461 zu XIII/5. Nr. 2—174 u. 41—203 + 45, 175—322 u. 221—311 + 41, 348—486 u. 357 bis 461 + 44. B 5.
- Litengasse III/4, bei Mennweg 80 bis Am Kanal (Wanngasse). + 16. E 5.
- Litengasse XIX/1, b. 8 Schweg. + 61. D 3.
- Litengasse I/1, auf den Gränden der ehem. Franz Josefs-Kaserne. Quert. in der Fortsch. der Zollamtsbrücke. + 7.
- Litrowgasse XVIII/1, in der Türkenhangstraße (f. T. Sternwarte.) + 60. C 3.

Lobaugasse II/6, jetzt „Gänsehäusel“.
 Lobaugasse XXI/6 (Wipern), v. d. Haupt-
 straße 3, Donoustraße, † 72.
 Lobaustraße XXI/6, (Wipern) von der
 Hauptstraße 192 in die Lobau 72.
 Lobenbaurgasse XVII/3, zw. 31 und 33
 Tauberg, endet b. 52 Waßg. † 55. C 4.
 Lobföhringplatz I, zwischen Kaufmänners-
 straße 10 u. Diegelgasse 25 und Glück-
 gasse 5, † 6. D 4.
 Lokomotivgasse XXI/1 (Nordbisdorf), von
 Sopiengasse bis zur Nordweststr. † 69.
 Loderwiesengasse XIII. (Projektiert).
 Löslichgasse IX/4, zw. Luftbadgasse 10
 u. 12 u. Sobieskyg. 1b., bzw. Seck-
 schimmelgasse und Säulengasse. † 31.
 D 3.
 Löhrgasse XV. (XIV/1), früh. Michaeler-
 gasse (Pol.-Bez. Schmelz), zw. Felsber-
 straße 4 u. 6 bis Aufmarschstraße 1 u. 3.
 † 49. C 5.
 Löwenstraße I, bei Ballhausplatz 2 bis
 Zeinialstraße Nr. 2 † 3, die übrigen
 † 4. D 4.
 Löwengasse III/2, von Dampfschiffstraße
 8 und 10 und endet bei Rajumosty-
 gasse 4 und 6. † 15. E 4.
 Löwengasse IX/1, Noten-, siehe Noten
 Löwengasse. D 3.
 Löwenburggasse VIII/2, zwischen 9 und
 11 Ledererg. und zwischen 8 und 10
 Fuhrmannsgasse. † 29. D 4.
 Löwenberggasse III/1, zwischen 53 u. 55
 Erdbergastraße u. 12–14 Gollnergasse.
 † 13. E 5.
 Longobardengasse XXI/5 (Stabiau), v.
 Stabiaustraße 3, Heßelpfl. † 72.
 Loquatplatz VI/2, in der Hugo Wolf-
 gasse. † 22.
 Lorberggasse III/2, zw. 9 u. 11 Matthäus-
 gasse und zwischen 4 und 6 Kollergasse.
 † 15. E 4.
 Lorenz Bayerplatz XVII/3 zw. Taube-
 gasse 7 u. 9, Rosenfeld 4 u. 6 und
 Haslingerstraße 39, † 55.
 Lorenz Wandgasse XIII/3 (Polizei-Bez.
 Schmelz), forst. der Lorenz Wand-
 gasse im XVI. Bez. † 42. B 4.
 Lorenz Wandgasse XVI/1, von Föhler-
 steig bis Thaliastraße † 52. C 6.
 Lorenz Weitergasse XI/1, bei 155 Fuch-
 röhrerstr., führt zur Schlachthausbahn
 † 36.
 Lorenz Weissgasse XII/5, n. der Finger-
 und Hüteldorferstraße, mündet in die
 Fingerstraße † 41.
 Lorettoplatz XXI/1 (Floridsdorf), von
 der Bockgasse zur Wenzgasse, und
 überführt. † 69.
 Lorkingasse XIII (Pol.-Bez. Schmelz),
 zw. Süstera u. Beckmann. † 42. C 5.
 Lorystraße XI/1, beginnt am Kanal 47,
 endet b. Staatsb.-Bibault. † 36. F 6.
 Lotzbringerstraße I. unger. Nr. I., 2–10.
 IV/1 Nr. 14 u. 16 III/3 v. d. Eanovag. 15
 zur Sobannergasse 26. † 6.
 Luchtagasse XVII/2, Verbindeungsstraße
 zw. Promenadeweg und Waldgasse-
 gasse. † 54. B 3.
 Ludwiggasse XVIII/3, zwischen 22 und 24
 Böglensdorferstraße. † 58. C 3.
 Lützowgasse XIII/2 (Pol.-Bez. Schmelz),
 bei Linzerstraße 140–150 bis Hüttel-
 dorferstraße 209–211. † 46. Nr. 13 u.
 20 † 42. B 5.
 Luftgasse V/2, zw. 7 u. 9 Mantelgasse,
 führt zum Margaretengürtel. † 21.
 5 D.
 Luftbadgasse VI/1, zw. 9 u. 11 Soanellig.
 u. zw. Raunigeturm 1 u. 3. † 24. D 5.
 Luge I, bei Rotenturmstr. 6 u. Sonnen-
 feldgasse. 2. † 2. D 4.
 Luisengasse IV/2, zwischen 4 und 13
 Theresianumgasse endet bei Wiedner-
 gürtel. † 19. E 5.
 Lußgasse III/3, führt von b. Sainburger-
 gasse zw. der Reiner u. Ribbenig. auf
 den St. Vitoldenplatz. † 13. E 5.

Luftbadstraße-Allee II/2 (Prater), rechts
 seitwärts vom I. Rondeau, längs des
 Heustalwässers bis zum II. Rondeau.
 † 10. F 5.
 Luftbadgasse IX/2, zwischen 76 und 78
 Währingerstr. scheid. Sechschimmel-
 gasse und führt bis 154 und 156
 Währingergürtel, 1 u. 2 bis 8 XI/2,
 sonst XI/4. † 31. D 3.
 Lutherhof, XVII/1, Martinstr. 23 u.
 Schumanngasse 17. 1, 2 bis 8 IX/2,
 sonst IX/4. † 36.

M.

Madergasse IV/1, von Brudnerstraße zur
 Bohringerstraße. † 17.
 Maderberggasse, XVI zwisch. Föhler-
 steig und Lorenz Wandgasse † 52
 Märzstraße XIII (Polizei-Bez. Schmelz),
 Verläng. d. a. leichn. Straße im XV.
 Bez. (Nrn. 143 u. 145 XIII/2) † 44. C 5.
 Märzstraße XIV/1 (33–113 und 40–130)
 (Polizei-Bezirk Schmelz), Verläng. der
 gleichn. Straße im XV. Bez. beginnt
 mit Nr. 35 u. 42, führt bis 3. Auglg.,
 u. von darüber den Kardinal Rauber-
 platz bis in den XIII. Bez. 33–101 u.
 40–126 XIV/1. Gerade Nrn. v. 96 an-
 wärts † 42 ungerade von Nrn. 9
 anwärts † 43. C 5.
 Märzstraße XV. (Polizei-Bez. Schmelz).
 Beginnt bei Neubaugürtel 21 u. 23,
 schneidet die Pouthongasse. Fortf. in
 XIV. Nrn. 1–31 u. 2–33 zu XIV/1
 Nr. 1–93 u. 2–94 † 49, die übrigen
 † 44. C 5.
 Magazingasse III/3, von 16 u. 18 Renn-
 gasse zur Nechlaasse. † 17. E 5.
 Magdalenenstraße VI/1, links Ufer der
 Wien, von Getreidemarf 1 bis zu
 Hofmühlgasse 14. Nr. 1–85 u. 2–72
 † 24, 37–67 u. 74–100 † 23, die übrigen
 † 22. D 5.
 Magdeburgerstraße XXI/5, von Traber-
 Karlstraße zur Langen Allee. † 71.
 Malergasse XI/2, zwischen 304 und 306
 Kaiser-Ebersdorferstraße. † 34. G 7.
 Malartgasse I, am Schillerplatz 3 und
 zw. 5 und 6 Getreidemarf. † 6. E 5.
 Malstattgasse XII/2, beginnt b. 27 Stein-
 bauerergasse 27 bis Südbahndamm.
 † 39. C 5.
 Malzgasse II/3, bei Schreig. 15, schneidet
 die Leopoldsgasse bei 15 und führt zu
 48 Obere Angartenstraße. † 9. E 4.
 Mandlgasse XII/2, zwischen 61 und 63
 Kridtstraße u. zw. 12 u. 14 Kri-
 sbaumg. in Unter-Weidling. † 39. C 6.
 Mannagettgasse XIX/4, zwischen 21 und
 23 Himmelstraße u. 7 u. 9 Straßerg.
 † 62. C 2.
 Mannhartgasse X/1, bei Johanniterg. 1
 † 33. D 5.
 Mantelergasse XIII/7, bei 93 Hieginger
 Hauptstraße bis Hieginger Kai. † 47.
 B 5.
 Marc Aurelstraße I, zwischen 7 und 8
 Hoher Markt u. Salzries 1. † 2. D 4.
 Marcktgasse VI/2 D 7, zwischen 21 u.
 26 Wollardgasse u. zwischen 93 u. 96
 Gumbendorferstraße. † 22. D 5.
 Marchfeldstraße XX/2 von Stromfr. 70
 bis Kaiserplatz † 68. E 2–3.
 Marco d'Avianoplas XVII/1, zwisch-
 n. Waldeg. u. Scheiffenberg. † 60. C 3.
 Margaretengürtel V/2, von Wiedner
 Hauptstraße (frühere Magdeburger-
 straße) bis zur Schönbrunnerstraße
 † 40. D 5.
 Margaretensplatz V/1, bei 75 u. 84 Marga-
 retensstraße. † 21. D 5.
 Margaretensstraße IV/1, bei 6 Rainert-
 platz u. d. Margaretensplatz u. d. Hund-
 stampl., endet b. Johanneßg. (Im V.
 Bez. Fortsetzung der Straße von 51
 und 54 an.) (Von Nr. 51–115 und
 54–114 V/1, von 116 u. 117 an V/2).
 Nr. 1–9 und 2–18 † 17, 11–45 und
 20–52 † 18, die übrigen † 21. D 5.

Mariahilfergürtel VI., bei der Mittelg.
 mit Nr. 16 u. 18 u. XV/1 (Pol.-Bez.
 Rudolfshheim), von 2 Seckshauerstraße
 bis Mariahilferstraße 127 a. (Nr. 16
 und 18 VI/2, sonst XV/2). † 50.
 Mariahilfergasse, beginnt in der Ber-
 längerung der Babenbergerstraße bei 17
 Getreidemarf und 1 Hoffallstraße,
 schneidet den Mariahilfer- u. Neubau-
 gürtel und geht bis Ansdüßgasse im
 XIII. und Zollenberggasse im XIV.
 Bezirke. 1–127 VI., 127a–185 XV/1,
 187–223 XIV/2, 225 XIII/2, 2–128
 VII., 130–176 XV/1, 178–208 XIV/2.
 (Der Theil des XIII., XIV. u. XV.
 Bezirkes Polizei-Bezirk Rudolfshheim.)
 Nr. 1–89 VI/1, 91–127 VI/2, 127 a
 bis 185 u. 132–176 XV/1, 178–210
 und 187–225 XIV/2, Nr. 2–68 VII/2,
 70–128 VII/1, 130–176 XV/1. Nr. 1
 31 † 24, 33–83 † 23, 85–125 † 29,
 127–185 † 50, 187–223 † 48, 225 † 44,
 2–24 † 24, 26–60 † 23, 62–126 † 25,
 130–176 † 50, die übrigen † 48.
 D 5, 6.
 Maria Josepha-Platz II/8 (Pol. Bez.
 Prater), Platz am Ende d. Borgarten-
 straße zw. Erherzog Albrecht-Kaserne
 u. Handels-Kai. † 10.
 Mariannengasse IX/2, zwischen 1 u. 3
 Spitalgasse bis Jagarettgasse endet am
 Zimmermannplatz. † 30. D 4.
 Maria Theresienplatz I, zw. den beiden
 f. Hofmuseen am Burgring und
 Museumstraße. † 8. D 2.
 Maria Theresienstraße, bei I. Schotten-
 gasse 10 und IX. Währingerstraße 2.
 bis zur Angartenbrücke, rechte Seite
 zum Bezirk I, linke Seite zum Bezirk
 IX. (Die geraden Nummern I/1, die
 ungeraden Nummern IX/1.) † 8. D 4.
 Maria Treugasse VIII/1, zwischen 43 u.
 45 Krongasse und zwischen 50 und 52
 Piaristengasse. † 29. D 4.
 Maria u. Siege XV/1 (Polizei-Bezirk
 Rudolfshheim) zw. 21 und 23 Maria-
 hilfergasse, 8 u. 10 Dingelstedtgasse
 † 50. C 5.
 Mariengasse XVII/3, zwischen 41 und 43
 Tauberggasse, und 62 und 64 Waßg.
 † 55. C 4.
 Martensplatz XIII/7, bei Schmeiztalstr.
 25 u. 27 u. bei Oheleng. 6. † 47. A 4.
 Mariensiege I, zwischen 21 u. 23 Salz-
 ries 2 u. 2 u. 4 am Gestade. † 6. D 4.
 Maritimgasse III/4, Durgasse zw.
 Eglarn- und Steingasse. † 16. E 5.
 Marinegasse II/1, zw. Tab.- u. Nord-
 bahnhof unterh. d. Schweißg. † 9. E 4.
 Margraf Geroldgasse XXI/5, Abzwei-
 gung der Longobardengasse. † 71.
 Martbosgasse III/4, bei Schlachthaus-
 gasse 29. † 13. E 5.
 Martomannengasse XXI/4 (Kragan), v.
 der Breitenleerstr. nach Süßenbrunn.
 † 72.
 Marktgasse IX/4, zw. 21 u. 23 Miferbadstr.
 und 8 u. 10 Wagnergasse. † 31. D 3.
 Marktplatz XII/2, zw. Niederhofstraße,
 Rosalia, Meis- u. Ignaz. † 39. C 6.
 Marktplatz (Zentralmarktplatz) XIV/2,
 siehe Zentralmarktplatz. C 5.
 Marnogasse XIII/3, (Pol.-Bez. Schmelz),
 bei 19 und 21 Breitenleerstr. und 8
 Spallartg. † 42. C 5.
 Maroffanergasse III/3, zwischen 25 u. 27
 Am Henmarkt und zwischen 11 und 13
 Rennweg. † 17. E 5.
 Marollingergasse XIII/1, vom Föhler-
 steig und mündet bei 229 und 233 in
 die Ottokringerstraße. † 52. C 4.
 Marjanogasse XVIII/1, zw. 129 u. 131
 Währingergürtel bis Colloredogasse im
 XIX. Bez. † 59. D 3.
 Marschnergasse XVI., zw. Montleerstr.
 u. Marobingergasse und zw. Hojner-
 u. Thaliastraße. † 52.

- Martinsstraße XVIII/1, zwischen 18 u. 22 Bögerstraße, schneidet bei 16 und 18 Schumanns-, bei 14 u. 16 Antonig-, bei 12 u. 14 Kreuzgasse, bei 26 u. 28 Stauds-, bei 40 u. 42 Schödenbauerstraße, bei 40 u. 42 Schulg., bei 124 u. 126 die Bähringerstr. u. endet bei 47 u. 49 Östg. † 59. Nr. 2—32 u. 1—23 † 26. C 3, 4.
- Marzergasse III/2, schneidet die Seidlg., führt zur Endbergstraße 8. † 15. E 4.
- Marz-Weidlingerstraße XII/2, von Hofgasse, b. Margarethengürtel † 40. D 6.
- Mathildengasse II. u. XX, beginnt bei Mathildenplatz 3 und 4 und führt zur Brigittenauerstraße 12 und 14 (Nr. 1 u. 3 XX/1, ger. Nr. II/3). † 9. D 4.
- Mathildenplatz II. und XX., bei Obere Augartenstr. 2 und Mathildengasse 4. Nr. 1, 2 und 3 II/3 und † 9, 4—13 XX/1 und † 12. D 3.
- Mattellstraße IV/1, von b. Sohnsstraße 5 zur Teufelstraße † 17. D 5
- Matzergasse VI/2, zw. 39 u. 41 Millerg. u. zw. 32 u. 34 Ballgasse. † 22. C 5.
- Mattbönsger III/2, zw. 4 u. 6 Radetzkystraße u. Högasse 5 u. 7. † 15. E 5.
- Mäzingerstraße XIII/3 (Polizei-Bezirk Schmelz), bei 36 u. 38 Hütteldorferstraße und 19 u. 21 Breitenleerstraße 1 bis 15 u. 2 bis 24. XIII/3. † 42. C 5.
- Masleusdorferplatz VI/1, † 20. D 6.
- Masleusdorfer Friedhof X/1, † 33.
- Mazergasse XIII/2 (Pol.-Bez. Schmelz), bei 86 und 88 Fingergasse. † 46. B 5.
- Mauthausgasse V/2, zwischen 70 Untere Bräuhausgasse und 2 Hundsturmplatz, endet bei Schönbrunnstr. † 21. D 5.
- Mauthausgasse IX/2, zw. 4 u. 6 Fingerspital u. b. 33 Marianneng. † 30. D 4.
- Mautner-Marthofgasse XXI/1 (Floridsdorf), von Bragerstraße 20 bis zur Transtiftstraße. † 70.
- Maz Emanuelstraße XVIII/1, welche Verlängerung der Vater-Orbanstraße bis zur Gersthoferstraße. † 60. C 3.
- Martimilianplatz IX/3, an d. Petrikirche bei Universitätsstraße 2 und bei Bähringerstraße 1. † 8. D 4.
- Martimilianstraße I., zwischen 51 u. 53 Kärntnerstraße und zwischen 8 und 10 Schwarzenbergstraße. † 6. D 4.
- Maringpar XII/1, bei 46 Maringstraße gegen den XII. Bez. † 43. B 5.
- Maringstraße XIII/1, früher Heydenorferstraße bei 4 Am Platz, führt nach Heydenorf. † 43. B 5, 6.
- Mazergasse II/2, zw. 68 u. 70 Praterstr. und zw. 25 u. 27 Gerning. † 10. E 4.
- Mayerhofgasse IV/1, zwischen 34 und 36 Favoritenstraße und zwischen 51 und 53 Wiedner Hauptstraße. † 18. D 5.
- Mayhofgasse XVIII/1 bei 95 und 97 Bähringerstraße und Schulgasse 30 und 32 in Währina. † 59. D 3.
- Maysberggasse I., v. Kärntnerstr. 34 u. 36 in Albrechtsplatz 2. † 6. D 4.
- Maysbühlergasse XVII, von 42 Gartenerstgasse bis zum Fernaltertschlachtbause † 56. C 3.
- Mazhengasse XVII/3, beginnt am Parhamerplatz, endet bei 10 u. 12 Klopstockgasse in Hernals. † 55. C 4.
- Medelgasse III/3, 4 und 6 Fasangasse zur Brätoriusgasse. † 16. E 5.
- Meditationsgasse VII/2, zwischen 4 u. 6 Reinfelderstraße und zwischen 5 und 7 Kerdenfelderstraße. † 27. D 4.
- Medelgasse XIX/5, bei 28 Siebringerstraße. † 66. C 2.
- Meißelstraße XI/1, bei 1 Dorf. † 36.
- Meißlinger Dampfstraße XII/1, von 257 u. 259 Schönbrunnstraße bis Wilhelmstraße 70 führt in Fortsetzung südlich vom Meißlinger Friedhof bis zur Wienerbergstraße. † 39. C 6.
- Weinbaurdorfergasse XIV/2 (Pol.-Bez. Rudolfsheim, zw. 4 u. 5 Henriettentpl. und Reindorfstraße 32 und 34. † 48. C 5.
- Meißelstraße XIV/1 (Pol.-Bez. Schmelz), bei Kardinal Rauscherplatz 3, mündet in die Dresdnergasse. (Nr. 47 bis 81 u. 54—84 XIII/3, 1—58 u. 2—48 XIV/1, 1—47 u. 2—52 XV/1. † 49. C 5.
- Meißnerstraße XXI/4, (Ragran), von d. Donaufl. er in die Angierstr. † 71.
- Meißnergasse XXI/4, v. Andreas-Hügerstraße zur Steigengasse † 71.
- Meißnerstraße XX/2, nächst der Hellwagstraße, kreuzt die Dresdnerstraße u. endet bei Hellwagstraße. † 68. E 3.
- Meißnerhofgasse II/6 (Prater), Finkes Donauufer, Durgasse, verh. Kaiser-mühlendamm mit Schüttelstraße zw. Finkes- und Berchtoldgasse. † 10. F 3.
- Meißnergasse VII/3, zw. Rechenfelderstr. 111 und der Alt-Kerchenfelder Kirche † 28. C, D 4.
- Meißelgasse XVI/2, bei Kerchenfelder-gürtel 31 und 33, schneidet Neumanns-gasse bei 36 und 38 und geht bis (Höfervogel) Kirchfettergasse 38 in Neulerchenfeld. † 51. C 4.
- Meißelgasse VI/2, zw. 5 u. 7 Eisevogel. zw. 4 u. 6 Walla. † 22. D 5.
- Meridianstraße XVIII (XIX/1) an der Zartenstraße bei 59 Hasenauerstraße.
- Meßnerhausergasse III/1, Randstr. Hauptgasse zwischen 103 u. 105 zur Gaimburgergasse. † 14. E 5.
- Meßerschmidgasse XVIII/1, beginnt bei der Hög., schneidet bei 26 Bastien-, wird durch Weingärten unterbrochen, 51 verbercht., endet auf den Feldern gegen den Altruden † 56. C 3.
- Meißelgasse I., zw. 4 u. 6 Löwelstraße u. bei Minoritenplatz 4. † 4. D 4.
- Meißelgasse III/3, bei 21 Stroßgasse und 25 und 27 Kennweg. † 17. E 5.
- Meißnergasse IX/2, bei 6 Zimmermannsplatz 6 und Eierwatsgasse 6. Ungerade Nr. 2, IX, Nr. 1 † 26, die übrigen † 30. C 4.
- Meißnergasse XIII/7, parallel mit der Hiesiger Hauptstraße von der Verbindungsbahn bis Wagenfabrik Noßbacher. † 47. B 5.
- Michael Bernhardsgasse XII/2, zwischen Schönbrunnstraße 233 und 235 und Arnhartsplatz 76 und 78. † 39. C 5.
- Michael Diekmannstraße XXI/1, v. Franz-Josefstraße zur Kreuzgasse † 67.
- Migdalergasse I., bei Reitschulgasse 2, Schannergasse 2, Herrngasse 2 und Koflmart 23. † 3. D 4.
- Migdalergasse XVIII/1, zwischen 103 und 105 Bähringergürtel und 26 und 28 Gmnasiumstraße. † 59. D 3.
- Migdalergasse IX/2, zwischen 31 u. 33 Svitalla, u. Eifeng. 8 u. 10. † 30. D 4.
- Migdalergasse XXI/2 (Floridsdorf), von Hofgasse 22 u. 24 bis zum Engelsdorferweg. † 69.
- Migdalergasse II/3, bei Säreig. 15, führt zu 44 u. 64 Ob. Augartenstr. † 9. E 4.
- Migdalergasse XII/2, bei 8. Albrechtsbergerstr. u. bei 5 Wendlg. † 39. C 6.
- Migdalergasse I., zwisch. 6 u. 8 Tuchlauben u. zw. 11 u. 12 Petersplatz. † 5. D 4.
- Migdalergasse XVI/1, zw. 53 u. 55 Degen-gasse. † 52. C 4.
- Migdalergasse VI/2, zwischen 110 und 112 Gumpendorferstraße und Mariahilferstraße 123. † 22. D 5.
- Migdalergasse VI/1, früher Theatergasse, zw. 6 und 8 Magdalenenstraße und 5 Dreihufeisenstraße. † 24. D 5.
- Minoritenplatz I., Randhög. Petrarca-, Metastasio, münd. in denselb. † 4. D 4.
- Misindorferstraße XIII/2 (Polizei-Bezirk Schmelz), bei 72 und 74. Fingergasse bis Hütteldorferstr. (Nr. 45 XIII/3). Gerade Nr. † 42, die übrigen † 43. B 5.
- Misindorferstraße XIII/2 (Pol.-Bez. Schmelz), zw. 155 u. 160 Fingergasse bis Fünfh-gasse 1. † 46. B 5.
- Mittelgasse VI/2, zw. 41 u. 43 Stummver-gasse u. bei 2 Ballgasse Nr. 18—23 u. 23—35 † 50, die übrigen † 22. D 5.
- Mitterberggasse XVIII/1, zw. 64 und 66 Antonia. u. 69 u. 71 Schulg. † 60. C 33
- Mitternberggasse XIII/1, zw. 21 u. 2. Raingerg. u. 24 u. 26 Trauttmansdorffgasse in Hiesing. † 43. B 5.
- Mitterberg, bei 17 Große Kreuzgasse (sint. Str.), die ungeraden Nr. 1 bis 19 u. Haus-Nr. 2 gehören zum Bez. IV/1, rechte Seite Al. Kreuzgasse, mit den geraden Nr. von 4 an und den ungeraden Nr. von 19 an gehören zum V. Bez. (von Nr. 19a—25 u. 2B—30 V/1). Nr. 1—97 u. 2—26 u. 20, die übrigen † 21. D 5.
- Mitterweg XI/1, vom Doppel-Adulfurte der Staatsbahn über die Simmering-Gaße in Simmering. † 86. E 6.
- Mitterweg III/4, Verlängerung der Erdbergstraße von Rottenborfergasse an. Erdberggasse 2317. † 13.
- Mittergasse XVIII/1, An der Ecke der südlichen und nördlichen Einfriedung des Herrhofes Frei-Bohofes und bei Sochuelenleitungskanal-Reservoir. † 56.
- Mittergasse I., bei Schottengasse 7 zum Frankenberg 20. † 4. D 4.
- Mittergasse VIII/1, zw. 7 u. 9 Kochg. u. zw. 18 u. 20 Ledergasse. † 30. D 4.
- Mittergasse I., bei Sar-nogelgasse 8 u. Schottengasse 3. † 4. D 4.
- Mittergasse IV/1, zw. Wapserhofg. und Wattergasse † 18.
- Mittergasse XV. (XIV/1), jenseits des Friedhofes bis 13 Gabelnstraße Nr. 2—20 † 49. C 4.
- Mittergasse, Große II/1, zwischen 7 u. 9 Praterstr. und zwischen 12 und 14 Blumenauerstr. Nr. 1—25 und 2—32 † 11, die übrigen † 9. E 4.
- Mittergasse, Kleine II/1, zw. 12 u. 13 Schmelz. u. 24 u. 26 Rotterferng. Nr. 1—8 † 11, 9—16 † 9. E 4.
- Mittergasse III/4, zw. Jacquinia. 41 und 43 und Verbindungsbahn. † 16. E 5.
- Mittergasse XI/1, zwischen 29 und 31 Simmeringer Hauptstraße zur Döblerhofstraße 12. † 36. E, F 5.
- Mittergasse II/3, d. verl. Hartortstr. zwisch. Ausstellungsstraße 23 u. 25 b. Sternplatz † 10.
- Mittergasse XVIII/1, allgem. Friedhof. † 59. D 3.
- Mittergasse VI., zw. 5 u. 7 Esterhazyg. und bei 143 Gumpendorferstr. 1—7 u. 2—10 zu VI/1, 9 und 12 aufwärts zu VI/2. † 22. Nr. 88 † 50. D 5.
- Mittergasse XXI/1 (Floridsdorf), von Bella zur Felderstr. (Projekt) † 60
- Mittergasse VI/2, zwischen 31 u. 33 Siebenbürgen-, schneidet die Zollerg., führt zu 84 u. 86 Neuburg. Nr. 11—11 † 23, 2—20 † 27, die übr. † 25. D 5.
- Mittergasse XII/10, an der Nord-westseite des neuen Invalidenhauses † 45. B 6.
- Mittergasse XIII/3, beginnt bei Hiesigerstr., schneidet Thalstraß., endet b. Ottakringer Hauptstr. † 52. B 4.
- Mittergasse, XII/1, vom südlichen Aht- und Werthaus zur Unter-Weidlingerstraße † 39.
- Mittergasse XIX/6, v. 129 Heiligenstädterstraße zum Zentral-Stadthausbaste, bei Muttagasse 36. † 63. D 2.
- Mittergasse XXI/1 (Floridsdorf), von Bentheimstr. 11 b. z. Donaustr. † 67.
- Mittergasse XXI/1 (Floridsdorf), von Pragerstr. bis zur Felderstr. † 69.
- Mittergasse XX/2, zwisch. Trauttmansdorff-, Palettagasse und Pestgasse. † 68. E 3.
- Mittergasse I., zwischen Salzgries u. 17 u. 19 Franz-Josefs-Quai (vor dem Hotel Metropol). † 2. D 4.
- Mittergasse XVIII/3, zwischen 136 und 138 Bögleinsdorferstraße u. zw. 37 u. 39 Jülienstr. in Bögleinsdorf. † 58. B 2.
- Mittergasse IX/1, zw. 18 u. 20 Sabna. u. 17 u. 19 Elisabethbrunn. † 32. D 4.
- Mittergasse XII/2 (Pol.-Bez. Schmelz), zw. 172—174 Fingerg. u. 3 Fünfhg. bis zur Feinr. Koflinstr. Gerade Nr. † 42, unger. † 44, Nr. 21 † 42. B 5.

Mosig. IV/1, zw. 9 u. 11 Gr. Neug. + 20. D. 5.
 Mozartgasse IV/1, zw. 8 u. 10 Favoritenstr.
 29 u. 31 Wiedener Hauptstr. + 18 D. 5.
 Mozartplatz IV/1, durchtreut v. Mozart-
 und Neumanngasse. + 18. D. 5.
 Mühlengasse XIII/1, bei Speisingerstr.
 18 endet bei Birachgasse. + 45. B. 4.
 Mühlentalerweg XIX., v. b. Kravien-
 walbgasse zur Wildgrubengasse (2, 4,
 6 u. 51 XIX/4, sonst XIX/2. + 63.)
 Mühlengasse XI/1, bei 165 Simmeringer
 Hauptstraße bis Kobelgasse. + 36. F. 6.
 Mühlengasse XVII/1, zwischen 18 u. 20
 Bernauer Hauptstraße und 13 und 15
 Börgerstraße. + 26. C. 4.

Mühlgasse IV/1, zw. 1 u. 2 Obkmarkt,
 schneidet Schwanenberg, u. endet bei 12
 u. 14 Semmlinggasse. + 17. D. 5.
 Mühlstraße XX/4 (Ragron) beginnt bei
 183 u. 193 Leopoldbau Ragnanerstr. u.
 endet in d. Feldern.
 Mühlfeldgasse II/1, zw. Kaiser Josefstr.
 23 u. 25 zu Nordbahnstr. 48 und 50.
 Nr. 1—7 u. 2—8+9, d. übrige. + 10. E. 4.
 Mühlgrundgasse XXI/5, von der Kon-
 stanzgasse abweigend.
 Mühlwägenstraße XI/2, zw. 34 und 36
 Schmidgasse, durchschneidet d. Kaiser-
 Erbsenfelderstr., führt durch die Felder,
 endet b. Simmeringer Hauptstr. gegen-
 über b. Pinienamt Schwedat. + 35. F. 6.
 Mühlwühlgasse XXI/1 (Floridsdorf), v.
 d. Wurmlera. 17 und 19 bis zu den
 Schanzen. + 67.

Müllergasse IX/1, bei 8 und 12 Porz-
 ellang, endet b. 13 u. 14 Seeg. + 32 D. 4.
 Müllschlag XII/2 (bei der Kirche), zw.
 332 u. 334 Rai, Erbsenfelderstr. + 35. G. 7.
 Müllgasse III/1, zw. 6 u. 8 Ungar-
 und Erste Bahnstraße 9 + 14 E. 4.
 Müllwägenstraße VI/1, zw. 14 u. 16
 Hofmühlg. und zwischen 69 und 71
 Schembnerstraße. + 22. D. 5.
 Müllwägenstraße X/3, bei Bücheng. 79 u. 81
 bis Zerkog. 1—45 + 33, d. übr. + 34. D. 6.
 Müllwägenstraße II/8, zwischen Arnezhof-
 und Stumerstraße. + 10.

Müllwägenstraße XII/2, bei 7 Hofmeiserg.
 und bei 20 Rottmehrgasse. + 39. C. 6.
 Murnanngasse XXI/6, am Helbenplatz.
 + 72.
 Murnannstraße, rechte Seite zum Bez. I.,
 linke Seite zum Bez. VII. Von Seidner-
 markt, schneidet die Bellariastr. bei 12 u.
 führt zur Auersbergstr. (Wer. Nr. I/1
 u. + 8, unger. Nr. VII/2) u. + 27. D. 4.
 Muthgasse XIX., zw. 4 u. 49 Rüdorfer-
 lande und bei 29 Heiligenstädlerlande.
 Nr. 1—119 u. 2—66 u. XIX/6, 121 bis
 131 u. 76—84 zu XIX/2 + 63, u. 127
 aufw. u. die ger. Nr. + 65. D. 6.
 Muthgasse XIII/3 zw. Svalbertgasse
 u. Breitenfurterstr. 35 u. 35 + 42.
 Muthgasse VII/3, zw. 66 u. 88 Burgg.
 schneidet die Neustiftg. bei 60 u. führt
 zu 57 u. 59 Leichenfelderstraße Nr. 1
 bis 17 + 28, Nr. 2—20 + 27. D. 4.

Z.

Nadlergasse IX/2, zw. 19 u. 21 Spitalg.
 u. Höferg. + 30. D. 4.
 Naglergasse I., zw. Graben 20 u. Tuch-
 lauben 1 zw. 1 u. 3 Seidenfang. + 5. D. 4.
 Nafsmarkt IV/1, bei Wied. Hauptstr. 10
 b. Magdalenenstraße. + 47.
 Nattergasse XVII/3, zwischen 96 und 98
 Drafingerstr. und 8 u. 9 Parhamer-
 platz + 55. C. 4.
 Nauengasse XVI/1, b. Arnezhofgasse 93
 bis Wilhelmstrasse. + 52. C. 4.
 Neerwindenplatz X/3, zw. Galbenzasse
 und Bernhartstalgasse. + 34.
 Neerlegasse II/3, zw. 14 u. 16 Bilien-
 brunna. u. zw. 13 u. 15 Zaborstr. + 11. E. 4.
 Neerlegasse XI, bei der Gubrunstr.
 179 (nachst dem evangelischen Friedhof).
 1—23 u. 2—32 XI/1, sonst X/3. + 33. u.
 4 und 25 aufw. + 34. D. 6.

Neufengasse VI/1, zwischen 44 und 46
 Bindmühlg. und zw. 65 u. 67 Maria-
 hilferstraße. + 23. D. 5.
 Neufengasse XI/1, gegenüber dem Hause
 17 Geiselbergstraße. + 36. E. 6.
 Neumanngasse II/2, bei 45 Vaterstraße
 und der Johannesskirche. + 10. E. 4.
 Neufengasse XVII/3, zw. 134 und 136
 Hernauer Hauptstraße, endet in der
 Roggenbergstr. + 55. C. 3, 4.
 Neufengasse XIX/2, b. Grinzingerstr.
 65 und Piarrplatz 6. + 62. D. 2.
 Neufengasse II/3, zw. Schreta. 7 und 9
 u. Leopoldstr. 4 u. 6. + 9. D. 4.
 Neufengasse, Große IV/1, zwischen 43 u. 45
 Margaretenstr. und 58 u. 60 Wiedner
 Hauptstraße. Nr. 1—15 + 20, von 17
 aufwärts u. gerade Nr. + 18 D. 5.
 Neufengasse, Kleine IV/1 (rechte Seite). Bei
 Rittersteig 2 und bei 49 Margareten-
 straße. + 21. D. 5.

Neufengasse, Kleine V/1 (linke Seite). Bei
 Rittersteig 2 und bei Margaretenstr.
 51. (Die geraden Nr. IV/1, die unger.
 Nr. V/1.) + 21. D. 5.
 Neufengasse I., zwischen 2 u. 4 Wallner-
 straße, führt durch die Körbergasse
 zur Naglergasse. + 3. D. 4.
 Neufengasse VII., zw. 68 u. 70 Maria-
 hilferstr. u. 43 u. 45 Leichenfelderstraße
 (1—67 u. 2—72 VII/1, 69—83 u. 74
 bis 88 VII/3). Nr. 2—34 und 1—25 +
 25, die übrigen + 27. D. 4, 5.
 Neufengasse XV. (ger. Nr. VII/1, un-
 ger. Nr. XIV/1) (Hol.-Bez. Schmelz), von
 Mariabühlerstr. 150 u. 132 b. Gablenz-
 gasse I, Nr. 1—47 + 49, rechte Seite
 bis 56 + 26. C. 5.

Neufengasse XIII/3 (Pol.-Bez. Schmelz.)
 zw. Breitenfurterstraße u. Kneiffengasse.
 + 42. C. 5.
 Neufengasse XIV/1 (Polizei-Bez.
 Schmelz), bei Felberstraße 102 u. 104
 bis Wieningerpl. 1—5 u. 2—8, + 49. C. 5.
 Neufengasse VIII/1, zwischen 16 u. 18
 Leichenfelderstr. u. b. Zeltg. 1. + 29. D. 4.
 Neufengasse XIII/7, früher Neug., bei
 164 und 166 Ruchofstraße, führt zu
 Hieyinger Kai. + 47. B. 5.

Neuer Markt I., bei Rüntnerstraße 18
 durch die Ankerstr. Donnerg.,
 Schwaneng., Legetthofstr. u. Planteng.
 Nr. 1, 2, 3, 4, 17, 18, 19 + 2, die übrige.
 + 6. D. 4.

Neue Weltgasse XIII, erste Länge. in
 den Cottageanlagen bei Hieyinger
 Hauptstraße 53. b. Kobgasse endet b.
 Benzg. 23. Nr. 1—13 u. 2—18 XIII/1,
 d. übrige. XIII/6; Nr. 1—19 u. 2—24
 + 45, die übrige. + 47. B. 5.
 Neulerchenfelderstraße XVI., bei Leichen-
 feldergürtel 51 u. 53 und 2 u. 3 Johann
 Nepomuk Bergerplatz; 1—63 2—66 zu
 XVI/2, sonst XVI/1. Nr. 2—23 u. 1
 bis 23 + 25, 68—94 und 65—93 + 49,
 die übrigen + 51. C. 4.

Neulinggasse III., zw. 50 u. 52 Ungar-
 schneidet die linke und rechte Bahng.,
 die Reisknerstr. bei Nr. 34 u. 36 (von
 Nr. 1 bis 5 und 2 bis 10 — III/1,
 die übrigen Nr. — III/3.) + 14. E. 5

Neumanngasse IV/1, zwischen 2 u. 4 ja.
 vortenstraße u. zw. Florag. 6 u. 8,
 schneidet den Mozartplatz. + 18. D. 5.
 Neumanngasse XVI/2, bei 16 und 18
 Gablenzgasse, b. Thaliastr. 30 (Soffer-
 Platz). + 51. C. 4.

Neurissengasse XI/1, in Simmering, von
 der Habestraße bis in die Felder. + 36.
 F. 6.

Neuschlag X/3, bei Bürgerplatz 7 führt
 zum Antonplatz + 34. E. 6.

Neustift am Bade XVIII/4, als Fort-
 setzung der Rhenabühlerstr. bei 19 u.
 22, mündet in d. Hameaufstr. + 57. B. 2.
 Neustiftgasse VII., zw. 5 u. 7 Ofstallstr.
 und 88 u. 90 Kaiserstr. b. 3 Leichen-
 feldergürtel (1—63 u. 2 bis 44 VII/2,
 46—112 und 65—151 VII/3), Nr. 1—77
 u. 2—58 + 27, die übr. + 28. D. 4.

Neutorgasse I., bei Concordiaplatz 2
 und Schottenring 18 A. + 4. D. 4.
 Neutorgasse XVII/2, Fortsetzung
 der Dornbaderstraße bis Franz Kari-
 straße + 54. B. 3.

Neutorgasse XII/2, bei Volksgang. 56
 u. 58 bis Neutorgasse im XII. Bz.
 + 39. D. 6.

Neutorgasse V/2, zw. 98 u. 100 Schön-
 brunnerstr. + 21. D. 5.

Neutorgasse IX/4, zwischen Liechtenstein-
 straße 96 u. 98. + 31. D. 4.

Neutorgasse XIX/1, von Hartäckerstr.
 zur Krottenbachstraße. + 61.

Neutorgasse I., zw. 5 u. 7 Baden-
 bergstr. u. Dvergasse 16. + 6. D. 4.

Nidalgasse II/3, zwischen Kleine Schiffg.
 21 u. 25 u. Gr. Schiffg. 19 u. 21 + 11. D. 4.

Niederhofstraße XII/1, zw. 26 u. 28 Pf-
 mahergasse bis Weiblinger Hauptstraße
 1—19 u. 2—16 zu XII/2, 18—36 und
 21—41 zu XII/1. + 39. C. 6.

Niederpoisterstraße XVI., Parabelgasse s.
 Epi-gerundstraße vom Vortal der
 Anstalt „Steinbof“ aus. D. 4.

Niederpoisterstraße XI/1, in Simmeringer
 Hauptstraße 201. + 35. F. 6.

Nitolaigasse I., zwischen 10 u. 12 Grün-
 anaergasse. + 2. D. 4.

Nitolaigasse XIII/8, Hading, zw. 247
 u. 249 Anhofstr. u. endet b. Nitolaustur
 im I. Eiertgarten. + 47. A. 5.

Nitolaustur III, siehe St. Nikolauspl.
 Nitolaustergasse V/1, zw. 96 und 98.
 Wiedner Hauptstr. und zwischen 3 u.
 5 Siebenbrunnengasse. + 20. D. 5.

Nitolaustergasse XIII/2, bei Penzingerstr. 59
 und 61 u. Habtg. 60 u. 62. + 46. C. 5.

Nitolaustergasse XIV/1 (Poliz.-Bez. Schmelz),
 b. 18 u. 20 Ringerstr. bis Hüttelbergstr.
 95 u. 97. (Nr. 2 u. 4 XIII. 1—7 u. 2—8
 XIII/2, die übrigen XIV/1.) Nr. 1—27
 u. 2—28 + 51. Nr. 50—58 u. 45—55 +
 67, die übrigen + 67. C. 5.

Nitolaustergasse XVI/2, bei Rottnerstr. 4, bis
 Kirchnettergasse 18. + 51. C. 4.

Nordbahnstraße II. u. XX. u. Dresdner-
 straße 136 (nachst Am Tabor), endet
 am Praterthron (v. Nr. 2—10 A XX/2,
 die übrigen Nr. II/2), Wächterhäuser
 3—5, Floridsdorf 1, Nr. 1 u. 38—56,
 10, 2—8 + 77 v. 14—36 + 9. E. 3.

Nordbahngasse, Erste XXI/1,
 Nordbahngasse, Rechte XXI/7,
 Nordbahngasse, und Angererstr. + 67.

Nordbahnhofsplatz XXI/1 von Angerer-
 straße 15. + 67.

Nordbahnhofsstraße XXI/1 (Rüdbst.), Werf-
 stätten u. Wächterhäuser an der Nord-
 bahnen. + 67.

Nordberggasse IX/4, b. Franz Josef-
 bahnhof (Kufbacherstraße). + 31. D. 3.

Nordmannngasse XXI/1 (Floridsdorf),
 u. Kirchplatz bis z. d. Schanzen. + 67.

Nordwestgasse II/1, von der Nordwest-
 bahnhofsstraße zum rückwärtigen Tore des
 Augustens. + 9. E. 3.

Nordwestgasse II/2, bis Ausstellungs-
 straße + 11.

Nordwestbahnstraße II. u. XX, bei 82 u.
 89 Zaborstr. (Nordwestbahnhof), endet
 bei Reipalgerstraße 66. (Nr. 2—6 XX/2,
 1—35 A II/1, die übrige. XX/1.) Nr. 1
 bis 33 + 9, gerade Nr. und von 35
 aufwärts + 12. E. 3.

Nordwestbahnstraße XXI/1, b. Prager-
 straße bis zum Nordwestbahnhof. + 69.

Nordwestbahnstraße XXI/2, Wächter-
 häuser an der Nordwestbahn. + 69.

Notendorfergasse III/4, von Donau-
 lände bis Rundweg. (nachst Erdburger-
 ma). + 13. F. 5.

Novaragasse II., zwischen 63 und 65
 Praterstraße u. zw. 23 u. 25 Gloden-
 gasse von 1—33 u. 2 bis 32 II/1 sonst
 II/2 (d. unger. Nr. 1—33, d. geraden
 Nr. 2—32 + 9, d. unger. Nr. 35—55
 und die ger. Nr. 36—50 + 10). E. 4.
 Nüllgasse XI siehe Ban- u. der Nüllgasse.
 Nüllgasse IX/4, zw. 4 und 6 Nüllgasse und
 Breunsteige. + 31. D. 3.

Rußberggasse XIX/2, von der Eichelnofstraße bis Ercitgasse beim Friedhof. † 65. D 2.
 Rusdorferlande XIX., zw. Gundolstr. 16 und Heiligenstädterstraße 235. (IX—37 XIX/6, 39—57 XIX/2.) † 65. D 2.
 Rusdorferplatz XIX/3, Heiligenstädterstr. u. Greiner, mündet in diesen. † 65. D 2.
 Rusdorferstraße IX., zwischen 54 und 56 Währingerstr. bis Döblinger Hauptstraße 1 bis 21 und Nr. 2—20 IX/2, die übrigen Nr. IX/4.) 2—20 † 32. Ungerade Nr. v. 3 u. gerade v. 22 aufw. † 31. D 3.
 Ruswaldgasse XIX/1, zw. 4 u. 6 Silberberggasse, end. b. Höhe Barckl. † 61. D 2.
 Rumpfbengasse XII/1, bei Ehrenfelsg. 4 u. Ruderergasse. 8. † 39. C.

⊙.

Oberer Babngasse, siehe Babngasse, obere.
 Obere Donaustr. siehe Donaustr. obere.
 Oberdorfstraße XXI/6, Verlängerung d. Hausfeldstraße. † 72.
 Obergetere XI/1, am Weiselberg über die Staatsbahnüberleitung, gegen den Raarberg. † 36. F 6.
 Oberjesslplatz XXI. (Feldsee) im Zug der Brauhausgasse zwischen Peter Kaiser- und Gerthlgasse.
 Oberleitengasse XI/1, zwischen 27 u. 29 Kovala., endet bei Weiselstr. † 36. F 6.
 Obermährgasse XXI/1 (Floridsdorf), von Schlegelgasse 24 bis zum Nordbahngrund. Nr. 489, 490 † 70.
 Obermüllnerstraße II/8, Parallelstr. zur Ausstellungstr., kantenstr. auf die vormalige Feuerwerkstätte, beginnt am Siernedolb. † 10. E 4.
 Oberzellergasse III/4, bei 144 und 146 Raubstraße Hauptstraße, projekt. † 16.
 Obfischergasse XIX/1, bei 18 und 20 Strottenbachstraße, mündet in die Siebringergasse. † 61. D 3.
 O Briengasse XXI/1 (Floridsdorf), von Bergerstr. 53 bis zur Seelischerstr. † 69.
 Obstmarkt (Pflanzmarkt) IV/1, siehe Pflanzmarkt.
 Obengasse II/1, zw. 37 u. 39 Birzulg. v. 40 u. 42 Gr. Wöhring. † 9. E 4.
 Oberoatengasse XVI/1, zw. 226 u. 228 Ottattingerstr., schneidet Wilhelmminnerstr. und endet bei Seeböckgasse. † 52. C 4.
 Oesterleingasse XV/1 (Polizei-Bezirk Rudolfsheim), zw. 168 u. 170 Mariahilferstraße bis 13 u. 15 Bittoriagasse † 50. C 5.
 Oepelgasse III/3, zw. 2 u. 4 Salesianergasse und zw. 1 u. 3 Marofkanergasse. † 17. E 5.
 Oino Klappgasse XIII/3 nächst dem Penzingerade verbindet die Penzingerstr. mit der Habitz. † 44.
 Oerngasse I., bei Augustinerstraße I. (Obernhaus), schneidet Oerning bei 4 u. 5 u. end. b. Friedrichstr. 6. † 6. D 4.
 Oerning I., zwischen 40 (Obernhaus) und 46 Raintnerstraße und endet bei Eichenbachgasse 1. † 6. D 4.
 Orlisgasse XIII/10, v. Montecuculligasse zur Würburggasse. † 45.
 Oupelgasse V/2, zw. Schallergasse 4 u. 6 endet bei Fröhlichgasse 5. † 40. C 5.
 Oypolergasse I., bei Jranzenring 14 u. bei Schrenvogel, 1 u. 3. † 4. D 4.
 Oredlparter XIII/3, zwisch. Jeneck-, Kentelestr., Spaart- u. Rumpfbng. † 42.
 Orngasse X/1, Am Hundboldplatz bis Sonnenwendgasse. † 33. E 6.
 Orenstraße, i. Deutschordensstr. A 5.
 Orisgasse IX/1, siehe B'Disg. D 3.
 Orstiebgasse XVII/3, zwischen 74 und 76 Dattlingerstr. u. 71 u. 73 Bernaller Hauptstraße. † 55. C 4.
 Ortrergasse XIV/3, zw. 32 u. 36 Diefenbachgasse (Salsgasse) mündet bei 5 u. 69 in die Ulmanngasse. † 48. C 5.
 Orpelgasse XX/3, 7. Parallelstraße am rechten Ufer des Donaudurchflusses, in der Innstraße. † 12. E 4.

Osterleitengasse XIX/1, bei 74 u. 76 Döbl. Saumstr. u. bei Beigl. 1. † 61. D 3.
 Ostmarigasse XXI/1 (Floridsdorf), von Leopoldauerstr. 18 und 20 bis zum Säbingerweg. † 67.
 Ostwaldgasse XII/3, bei 17 u. 19 Breitenfurterstraße, endet bei 1. Kleslplatz. † 39. C 6.
 Ostmarigasse XX/1, von der Kreuzstraße zw. 42 und 44 bis Brigittaplatz. † 12.
 Ottattingerstraße XVII/1 (17—235 und 102—246), Fortsetz. der Dittattingerstraße im XVII. Bezirk bis ins Liebhartsstal und Galizinstraße, die unger. Nr. beg. mit 17 bei der Beronifag. bis 53. die geraden Nr. mit 102 bei Jos. Neumann Bergerplatz. 12. Nr. 17 bis 53 † 26; 55—139, 102—158 † 49, die übrigen † 52. C 4.
 Ottattingerstraße XVII., Fortsetzung der Auserstraße unter Seite bis Nr. 15 bis Beronifagasse und rechte Seite Fortz. der Auserstraße bis Raubraße mit Nr. 3—15 u. 2—74 zw. XVII/1, 76 bis 100 zw. XVII/3. Nr. 1—15 u. 2—30 † 26, die übrigen † 55. C 4.
 Ottagasse III/1, zw. 21 u. 23 Barichg. u. zw. 28 u. 30 Rudolfsgasse. † 14. E 5.
 Ottagasse XI/1, siehe Wilh. Ottag.

⊙.

Pachmanngasse XIII/4, bei 226 und 228 Linerstraße, mündet in die Hütteldorferstraße b. 261. † 44. B 5.
 Pachmayergasse XI/1, zwischen 39 u. 41 Simmeringer Hauptstraße bis Rinnböckstraße. † 36. E 6, F 5.
 Pachmüllergasse XII/1, bei Krichbaumg. 23 und bei Sechurergasse. † 39. C 6.
 Pafrathgasse II/2 (Prater), Duera. zw. Schüttelstr. und Balcerstr. † 10. E 4.
 Pallegasse XVI/1 (XVII/3), am Rosenhügel, bei Battgasse bis Seitenberggasse 65 und 67, parallel mit der Bernaller Hauptstraße. 1—11 u. 2—10, 65 sonst † 52. C 4.
 Palstgasse XVII/1, zwischen 30 und 32 Dnating rth. g. u. 33 u. 35 Jörgerstraße. † 55. Nr. 4—20 † 26. C 4.
 Palmgasse XV/1 (Polizei-Bezirk Rudolfsheim), zw. 133 u. 135 Mariabilferstr. b. 2 u. 29 Mariabilfergürtel. † 50. C 5.
 Paltsagasse XVI/1, beginnt auf der Schmeiz, geht bis 181 und 183 Ottattingerstraße. † 52. C 4.
 Paltramplatz X/3, in der Angeligasse an der Kreuzung mit der Ban der Ruffgasse. † 33. b. 1—9 † 34. D 6.
 Panigasse IV/1, zw. 6 u. 8 Alleeergasse und zw. 11 u. 13 Wiedner Hauptstr. und 1 Rainerplatz. † 17. D 5.
 Panitgasse XVI/1, zwischen 67 und 69 Thalstgasse. † 53. C 4.
 Pannaichgasse V/1, zw. 11 u. 12 Bacherplatz, mündet bei 107 bis 109 in die Margaretenstraße. † 21. D 5.
 Panergasse XIX/1, zw. 1 u. 3 Schlag. und 4 u. 6 Guneisgasse. † 61. D 3.
 Papagassergasse VI/1, zwischen 1 und 3 Gertelmarkt und zwischen 4 und 6 Mühlberggasse. † 24. D 5.
 Pappekettingergasse XX/1, beg. b. Kreuzstr. 82 u. 84, end. Nordwestbahn. † 12. D 3.
 Paracelsusgasse III/2, (unverbaut) zw. Rajnauerstr. u. Kegels. bezw. zw. Weißgärberlande u. Ödmengasse. † 15.
 Paradiesgasse XIX/1, bei Silberg. gegenüber dem Hause Nr. 48. † 61. D 2.
 Parkamerplatz XVII/3, begrenzt von Geblerg., Raiterg., Epibaderg. und Weisgasse. † 56. C 4.
 Parlergasse I., zwischen Schulhof 6 u. 8 und Judo-nplatz 5 und 6. † 6. D 4.
 Parkgasse III., zw. 13 u. 15 Erdbergr. sie Erdbergerlande. (Die Nr. 15, 17, 18, 20, 20 III/1, d. übr. Nr. III/2.) Nr. 1—13 u. 2—26 † 15, von 15 u. 18 aufwärts. † 14. E 4.

Paschinggasse XVII/3, zw. 169 und 171 Bernaller Hauptstraße bis Paleggasse † 55. C 3, 4.
 Pasettistraße II/2 u. XX/2, achte Parallelstraße am rechten Ufer des Donaudurchflusses, zw. 2 u. 4 Marchfeldstr., mündet in die Innstr. Nr. 1—101 u. 2—88 XX/2, sonst II/2. E 3. † 68.
 Passauerplatz I/1, vor der Kirche Maria am Hofe bei Schwertg. u. Salvatorergasse Nr. 2 u. 3. † 7.
 Patriciistraße XXI/1 (Floridsdorf), von Angererstraße 32 bis zum Bismarckplatz. † 67.
 Patrabangasse X/3, erste linksseitige Parallelstraße zur Favoritenstraße, beginnt bei Katharinergasse. † 34. E 6.
 Paulanergasse IV/1, zw. 6 und 8 Favoritenstraße u. zw. 33 u. 35 Wiedner Hauptstraße. † 18. D 5.
 Paulnengasse XVIII/1, bei 94 und 96 Antonig. u. 167 u. 169 Währingerstraße. † 60. C 3.
 Paulinenstr. XVI/1, Bromenadweg von der Eliabeth-Avenue in Liebhartsstal zum Steinbruch. † 52. B 4.
 Paul Rourathgasse XVII/2, zw. 88 und 90 Dornbachstraße. † 54. B 3.
 Paulusgasse III/4, zw. 7 u. 9 Petrusg. u. amtlichen Schlafhausg. 12 u. 14. † 13. E 5.
 Paulusplatz III/4, in der Paulusgasse. und Schimmelgass. † 13. E 5.
 Payergasse XVI/1, zwischen 17 und 19 Beronifagasse bis Suberg 10 und 12, 2—18 und 1—17. † 26. C 4.
 Pazmanitengasse II/1, zwischen 21 u. 23 Große Stadtgasse, schneidet die Kaiser Josefstraße bei 14 und 16 und führt zu Am Tabor 16. † 9. E 4.
 Peitigasse XXI/1 (Floridsdorf) von d. Hauptstr. 3, Rauner-Markthofg. † 70.
 Peitngasse IX/2, zw. 22 u. 24 Atherstraße 19 u. 21 Lazarethg. † 30. D 4.
 Pelzer Rennweg XVI/1, auf d. Sonnenwiese, verbindet die vormal. Borotte Neumaldeg u. Hütteldorf. † 52. A 4.
 Pellegasse XV. (XIV/1), Polizei-Bezirk Schmelz, bei Feilerstraße 8 u. 10 u. bei Märzstraße 9 und 11. † 49. C 5.
 Penfionergasse XI/1, zw. 42 u. 44 Weiselbergstr. † 36. E 6.
 Penzinger Au XIII/2, am Ende der Habitzgasse in Penzing, bis Zehnerweg. † 46. B 5.
 Penzingerstraße XIII/2, b. Schönbrunner Allee, endet in der Penzinger Au. † 46. B 5.
 Pergingergasse IX/1, zw. 15 u. 17 Maria Theresienstraße u. zwischen 16 u. 18 Kollingasse. † 8. D 4.
 Peterstraße XIV/2 (Pol.-Bez. Rudolfsheim), zwischen 5 u. 7 Örenzgasse bis 6 und 8 Lehnergasse bis 25 und 30 Veitrag. wo sie als Seckgasse endet. † 48. C 5.
 Petergasse XIX/1 bei 40 Höhe Warte. † 63.
 Peterlingstraße II, b. Borgarten b. 3. Engertstraße. † 12.
 Peterlingstraße II/2 (Prater) in der Ausstellungstraße zwischen der Al. Zufahrt- und der Abfahrtsstraße. † 10. E 4.
 Petkolligasse I., zw. 9 u. 11 Kolowratring und Gottingerstr. 9. † 2. E 5.
 Peter Jordanstraße XIX/1, zwigt nördl. von der Hochaustraße ab und geht parallel zur Festmantelgasse. † 61.
 Peter Kaiserergasse XXI/1 (Floridsdorf), von der Stoifgasse 22 bis Jennemengasse 4. † 69.
 Peterplatz I., vom Graben 32 durch die Junglergasse. (In d. selben münden Kreisingergasse, Mühlgasse, Ruffgasse, Goldschmidgasse. † 5. D 4.
 Petrarckgasse XI., zw. 3 und 5 Bantgasse und 7 u. 8 Minoritenplatz. † 4. D 4.
 Petraschgasse XX/1, Durgasse zur Rail Meiststraße. † 12. D 3.

Petrusgasse III/4, bei 139 Sandstraße
Sautstraße und bei 22 Baumgasse.
Nr. 1—9 + 13, die übrigen + 16. E. 5.
Peitenlofengasse III/4, zwischen 22 u. 24
Falgung u. Jacquing. 25 u. 27 + 13. E. 5.
Pevalgasse IV/2, zw. Schönbrunnstr.
und Starhenbergg. verb. d. Wieden-
gürtel mit der Schelleigasse. + 19.
Pevelgasse, heißt jetzt Wimmerergasse.
Pezlgasse XVII., zw. 9 u. 11 Spring-
gegen den Ziegelofen, schneidet bei 41
und 43 die Bergsteiggasse und 45 die
Calvarienbergg. u. Formayrg. 1—51
u. 2—52 zu XVII/1, 53 u. 54 aufwärts
zu XVII/3. + 55. C. 4.
Pezi-Parl XVII/1, bei Sörgerstr. 48 u.
50, Rößerg. 1 u. Bazlg. 19 u. 31. + 55.
Pfabenhauergasse XIII/2 (Polizei-Bezirk
Schmelz), bei 21 Diesterweg
und 32 und 36 Einwaggasse. + 44. B. 5.
Pffaffenau XI/2, Kai. Ebersdorf, Kolonie
zwischen der them. dem. Fabrik und
Sörtengasse. + 35. G. 6.
Pffaffenau XI/2 in der Pffaffenau.
+ 35. G. 6.
Pffaffenberggasse XIII/4, bei 154 und
156 Süttelebenerstraße. + 44.
Pffarrer Deckerplatz XVIII/1, von der
Weinbauer Pfarrkirche in die Geng-
gasse + 36. C. D. 3.
Pffarrgasse, Große II/1, zw. 25 und 27
Leopoldsgasse und zwischen 33 u. 35
Lobstrasse. + 9. E. 4.
Pffarrgasse, Kleine II/1, zw. 17 und 19
Leopoldsgasse und 70 und 74 Obere
Augartenstraße. + 9. E. 4.
Pffarrhofgasse III/1, zwischen 4 und 6
Rochusg. in die Secksträßelg. + 14. E. 5.
Pffarrplatz XIX/2, bei 1 Croicagasse u. 20
Probush. in Heiligensfeld. + 63. D. 2.
Pffarrwiesengasse XIX/1, von Silberg. 17,
endet b. Seckhofg. 2 u. 4 + 61. D. 2.
Pffauengasse VII/1, zw. 5 und 7 Königs-
hofgasse 5 u. 7 endet b. Hüllgrader-
gasse 12 + 24. D. 5.
Pffiegasse II/1, zw. 26 u. 28 Castellsg.
u. zw. 61 u. 63 Ladorstr. + 9. E. 4.
Pffießerhofgasse III/2, zw. 6 u. 8 Obere
Weißgärberstraße zu Habekiststraße 3
und 5. + 15. E. 3.
Pffießerhofgasse XIII/8, bei 192 und 194
Auhofstr. bis Promenade (Wienflugg.).
+ 47. A. 5.
Pffießerhofgasse XIV/3 (Pol.-Bez. Rudolfs-
heim), beginnt bei 2 Diefenbachgasse,
endet bei Alsmannstraße 17. Nr. 2—8
+ 50, die übrigen + 48. C. 5.
Pffießgasse VIII/2, zw. 18 u. 20 Lerchen-
gasse. + 28. D. 4.
Pffienningelb. XVI/1, zw. 103 u. 105
Ehaliatr. bis Födersteig. + 59. C. 4.
Pffiedermart V/2, Siebenbrunnensfeld.
+ 20. D. 5.
Pffingasse IX/4, bei 7 Mierbachstr. u. 6
und 8 Binderstraße. + 31. D. 4.
Pffilippgasse XIII/2, bei Venzingerstr.
35 u. 37 u. bei 34 u. 36 Habitzgasse.
+ 46. C. 5.
Pfforusgasse IV/1, von 78 Wiedner
Sautstraße zu Mittersteig 17 u. 19.
+ 20. D. 6.
Pfforusplatz IV/1 (Nr. 1, 2, 5—8) u. V.
(Nr. 3 u. 4). Nächst der Pfforusgasse,
Ziegelofengasse und dem Mittersteig.
Die Nummern 3 u. 4 V/1. + 20. D. 5.
Pffarrsteiggasse VIII/1, zwischen 24 u. 26
Lerchenfelderstraße und zwischen 25
u. 27 Florianigasse. + 29. D. 4.
Pffelwangergasse, XXI/1, zw. Florids-
dorfer Hauptstr. u. Konradstraße. + 70.
Pffelergasse IX/2, zw. Rüdterg. 1 u. 3 u.
Eisenstraße 2. + 31. D. 3.
Pffelgasse XX/2, zw. Borgartenstr. 105
u. 107 u. Engerthstr. 142 u. 144. + 68.
Pfferrongasse XIII/4, b. Hochsatzeng., end.
am Felsbe. + 41. B. 5.
Pffgramgasse V/1, zw. 4 u. 5 Marga-
retenplatz und zwischen 83 und 85
Bienenstraße. + 21. D. 5.
Pffiggasse XIV/3, (Polizei-Bezirk XIV),
beginnt bei 3 u. 5 Kellingg. u. geht
bis zur Hüllergasse 2. + 48. C. 5.

Pffirsdorfstraße II/1, zwischen 23 u. 25
Novaragasse und 18 und 20 Kaiser
Soleifstraße. + 9. E. 4.
Pffiggasse XXI/1 (Floridsdorf), von
Leopoldauerstraße 37 bis zur Jäger-
gasse. + 67.
Pffirqueigasse XXI/7 (Girchschetten) Stra-
ßenziehung links d. Staatsbahn, mündet
in die Stadlauergasse. + 72.
Pffanetengasse X/1, zw. 15 u. 17 Kant-
outgasse. + 33. E. 6.
Pffanengasse I., zwischen 12 u. 13 Neuer
Markt und bei Dorotheergasse 13.
Nr. 6 + 3, die übrigen + 6. D. 4.
Pffankenhüchergasse XXI/1, von Dona-
felderstraße 29 u. 31 bis z. Kolb. + 71.
Pffang, Am XIII/1, an der Kirche St.
Maria in Hiesing bei 1 Hiesinger
Hauptstraße. + 43. B. 5.
Pffanergasse XVIII/1, zw. 3 u. 35 Karl
Brodnae in Währing. + 60. C. 3
Pffäffelgasse IV/2, zw. 24 u. 26 Heng. u. 25
Wlegasse. + 17. D. 5.
Pffärlanstraße XX/2, bei 105 Dresdner-
straße, endet in der Engerthstraße.
+ 68. E. 3.
Pffogrelgasse, XXI/7 (Kagran, v. Breiten-
leerstr. abweigend. + 70.
Pffögelsdorfer Höhe XVIII/3, bei 19
Revenhüllerstraße in Pffögelsdorf,
führt geg. d. Michaelerwald. + 58. B. 2.
Pffögelsdorferstraße XVIII/3, Verlänge-
rung der Gerthoferstraße, endet als
Bromenadweg im Pffögelsdorfer
Wald. + 58. C. 2, 3.
Pffoglgasse XII/1, bei 46 Meidlinger
Hauptstr. bis Schwentgasse. + 39. C. 6.
Pffointengasse XVII/2, bei 7 Heubergg. in
Dornbach. + 54. B. 3.
Pfforngasse XIX/1, zwischen 82 und 84
Döblinger Hauptstraße bis 5 Weis-
gasse in Ober-Döbling. + 61. D. 3.
Pfforzellgasse IX/1, zwischen 23 u. 25
Berggasse und 7 und 8 Althanplatz.
+ 32. D. 3, 4.
Pffosgasse XIII/3, (Pol.-Bez. Schmelz),
bei Laurentinsplatz 9 und 10 und
21—23 Schanzstraße. + 42. C. 5.
Pffostingergasse XVI/1, bei 99 Ehaistr.
und Sabsburgerplatz. + 53. C. 4.
Pffostgasse I., zwischen 35 u. 37 Wolzelle
und bei Kaiser-Ferdinandsplatz 4 u. 5.
Nr. 1 + 2, die übrigen + 7. E. 4.
Pffosthorgasse III/1, zwischen 42 und 44
Lungargasse und 5 und 7 Zhongasse.
+ 14. E. 5.
Pffottenborferstraße 1—9 XII/1, sonst XII/3,
längs d. Pffottenborfer Bahn nächst d.
Philadelphianerbrücke zum Meidlinger
Bh. + 39.
Pffouthongasse XIV/1 (Polizei-Bezirk
Schmelz) Bei Felsstraße 36 endet
auf der Schmelz (nur ungerade Num-
mern). + 49. C. 5.
Pffouthongasse XV. (XIV/1) (Polizei-Bez.
Schmelz), bei Felsstr. 34, schneidet
die Goldschlagstr. und Wäztr. endet
auf der Schmelz (nur ger. Nummern).
+ 49. C. 5.
Pffrälatenrengasse XIX/1, verb. Döblinger
Gürtel 12 bei Nichtenwerberpl. 4. + 31.
Pffrätoriusgasse III/3, zwischen 14 u. 16
Rennweg zur Nechelgasse. + 17. E. 5.
Pffraggerstraße XXI/1 (Floridsdorf) von
Am Spitz 1 u. 14 bis zur Gemeinde-
grenze gegen Lang-Engersdorf. Nr. 1
bis 9 und 2 bis 16 + 67, 18 und 20
+ 70, 31 bis 145 u. 294, 295, 42 bis 126 + 69.
Pffragergasse IX/1, zwischen 38 und 40
Pffrazellengasse und zwischen 21 und 23
Elisabeth-Promenade. + 32. D. 4.
Pffrandgasse XXI/1, Abzweigung der
Bozomerstr. + 71.
Pffrater II/2 (Polizei-Bezirk Prater), bis
zur Ausstellungsstraße II/2, sodann
bis zu der Kronprinz Rudolfsstr. II/8.
+ 10. E. P. 4, 5 G. 6.
Pffrater-Gürtelstraße (Kronprinzstr. II/2),
die von der Hauptallee rechts ab-
zweigende Straße, welche beim zweiten
Rondeau wieder in die Hauptallee ein-
mündet. + 10. E. 4.

Prater-Hauptallee, siehe Hauptallee.
Praterfai II/8, Bon der Militärschwim-
schule abwärts bis zur Staatsbahn-
brücke
Praterfai II/7, siehe am Spitz.
Praterfaistraße II/7, Bon d. Praterbau
Lafentstraße längs der Donau bis zum
Praterfai + 10.
Praterfai II/2, am Ende der Praterstr.
bei 67 u. 78 u. dem Eisenbahnviadukt
am Eingang in den Prater. + 10. E. 4.
Praterstraße II/2, zw. 2 und 4 Labor-
straße zum Prater. + 10. E. 4.
Pffredliggasse IX/2, zw. 59 u. 61 Währinger-
straße und Eberingasse. + 30. D. 4.
Pffredliggasse I., zwischen 4 und 6 Post-
gasse und bei Dominikanerbastei 3.
+ 7. D. 4
Pffregartengasse XXI/1 (Floridsdorf), von
Ruenburgg. bis Prater-Waldhof-
gasse. + 69.
Pffreidlaasse XIII/7, bei Auhofstr. 118,
bis Mentengasse. + 47. B. 5.
Pffremlechnergasse XII/4, zwischen 133 u.
135 Hegenborferstraße. + 38. B. 6.
Pffremreinerstraße XIII/7, von 8 und 10
Rohrbacherstr. zur Verbindungsbahn,
schneidet die Testarweg. + 47. B. 5.
Pffreßgasse IV/1, zw. 12 u. 14 Schafferg.,
schneidet die Margaretenstr. bei 42 u.
endet zw. 27 u. 29 Bienenstr. Nr. 1—25
u. 2—26 + 17, die übrigen + 17. D. 5.
Pffreßgasse XVII/3, zw. 195 und 197
Sernalf. Hauptstr. gegen d. Balderich-
gasse. + 54. C. 3.
Pffreyhngasse XIV/1 (Pol.-Bez. Schmelz),
beginnt bei Felsstraße 58 u. 60 in
Rudolfsheim und endet bei Hüttel-
dorferstr. 69 auf d. Schmelz. + 49. C. 5.
Pffriehngasse, XXI/1, Abzweigung der
Frankingasse. + 67.
Pffrinz Karlgasse XIV/2 (Polizei-Bezirk
Rudolfsheim), zw. 19 u. 21 Reinborfg.
u. 28 u. 30 Reichsapfelgasse endet zw.
42 u. 44 Hüllergasse. + 48. C. 5
Pffrinzen-Allee II/2, Prater, Kungenstraße
an der Seublenbrücke, + 10. E. 4.
Pffrinz Engenstraße XIX/1, bei 67 Gma-
nasturm., mündet in die Hochstraße.
+ 61, von Nr. 29 aufwärts und die
Hochstraße + 55. D. 3.
Privatweg d. Bürgerspitalfond V/2, mit
den Evidenz-Nrn. 1—7, nächst und
parallel mit d. Johannag. + 21. D. 5.
Pffrobushgasse IX/2, bei 8 und 10 Arm-
brusterstraße und bei Pffarrplatz 1 und
6 + 63. D. 2.
Pffrochstraße XIII/2, nächst dem Venzinger
Kriehhofe. + 46, ger. Nrn. v. Dreh-
hauseng. 3. Hüttelborferstr. + 42. B. 5.
Pffröllgasse XIII/8, bei Auhofstraße 234
und 236, bis Promenade. + 47. A. 5.
Promenade XIII/8, bei Franz Carl
Brücke, Auhofstr. 176, längs des Wien-
flusses bis zum Tiergarten. + 47. A. 5.
Promenadengasse XVII/2, bei 71 Dorn-
bacherstraße. + 54. B. 3.
Promenadweg XIII/1, bei Latzingerstraße
51 bis Pamerstraße 119. + 43. B. 6.
Pffronagasse XII/4, zw. 138 u. 140 Hegen-
borferstraße. + 38. B. 6.
Pffuchsbauung, X/3 a, Bürgerbr. 2. + 34. E. 6.
Pffuchsbauung XI/1, bei Pffuchsbauung.
39. + 34. E. 6.
Pffuchergasse XXI/1 von Praterstraße von
Raromfabbn bis zur Felsstraße. + 70.
Pffuchtergasse IX/4, zwischen 57 u. 59
Hühnerstraße u. endet b. 140 u. 142
Währingergürtel. + 31. D. 3.
Pffuchthallgasse II/3, siehe Hammer-Pffuch-
thallgasse. E. 4.
Pffuchergasse XIX/1, zw. 73 u. 75 Döbl.
Sautstraße u. b. 60 u. 62 Willroth-
straße. + 61. D. 3.

Quadengasse, XXI/7, Abzweigung der
Girchschettenstraße. + 71.
Quarinplatz X/1, zw. Spinnerei „Zur“
u. d. Braunsbergeng. + 34.

Quellengasse X/1, von der Thronatg. bis zur Bräuerstr., (schneidet die Favoritenstr. h. 111. f. 33. Nr. 4 f. 34. D 6. Duellenplatz X/1 zw. Quelleng. u. Ehrenburgerstr. 69, f. 33, unger. Nr. f. 34. D 6. Durgasse XIII/8, bei 203 u. 205 Kubhofstraße in Spading, endet bei Am Schloßberg 15. f. 47. A 5. Querstraße II/7, zwischen der Hellmiggstraße und Hofenleitenstraße. f. 10.

R.

Raaberbahngasse X/1, bei 18 Sonnwendg. (schneidet die Favoritenstr. bei 32, führt zur Raaberburgerstraße f. 33. D, E 6. Raasdorferstraße XXI/6 (Albern), f. 72. Rabengasse III/1, zw. 10 u. 12 Bärlischg., u. 31 u. 33 Baumgarten. f. 13 E 5. Rabenstein I., bei 21 Rotenturmstr. 3. Rabenplatz, endet bei Kohlmeßerg. 3. f. 2 D 4. Radegasse IV/2, Verläng. der Drappelgasse vom Drappelpark z. Wiedener Gürtel. f. 19 D 5. Rademayergasse XIX/1, zw. 52 und 54 Döblinger Hauptstr. bis 33 und 35 Heiligenstädterstraße. f. 61. D 3. Radetzkyplatz III/3, zw. Radetzkystr. und Praterstraße. f. 15. E 5. Radetzkystraße III/2, bei 1 Bördere Zollamtsstr., zw. 5 u. 7 Hintere Bollamtsstraße und bei Löweg. 15. f. 15. E 4. Radingerstraße II/8, durch den St. dt. Meiereigarten getrennt, bis zur Kronprinz Rudolfstraße. f. 10. Radtnergasse XVII, Stehhardtal, bei Dertlgasse u. Bogelgasse bis Feuerbachstraße. f. 52. B 6. Rafalgasse XX/1, zw. Wallensteinstraße 33 bis 35, endet bei Leipzigerstr. 32 u. 34. f. 12. Rablgasse VI/1, bei Mariabühlstr. 1a u. Gumpendorferstraße 4 u. 6 f. 24. D 5. Raimannstraße XVI, Doppelstraße u. Fildergäßel zum Hauptortale der Anstalt Steinbof. D 4. Raimundgasse II/8, zw. 6 und 8 Malzg. und 13 und 15 Schiffamtsg. f. 9. D 4. Raimergasse IV/2 und V., zwischen 44 und 46 Favoritenstraße und die Mesturngasse u. endet in der Kriehberggasse. (Nr. 29, 31, 32, 33, 34, 36 V/1, die übrigen IV/2). Nr. 1—17 und 2—16 f. 19, die übrigen f. 20. D 5. Rainerplatz IV/1, bei 10 u. 12 Wieden. Hauptstr. und Margaretenstr. Nr. 2 und 6 f. 19, die übrigen f. 18 D 5. Rampengasse XIX/6, bei 54 Heiligenstädterstr., bis Heiligenstädterlande 19 und 21. f. 63. D 3. Rampersdorfergasse V/1, von der Stoffbergg. (schneidet die Siebenbrunneng. bei 22 und 26, die Margaretenstr. bei 102 u. 104, endet bei Schönbrunnstr. 71 u. 73. Nr. 1—11 u. 2—14 f. 21, die übrigen f. 22. D 5. Randhartingergasse X/1, b. 17 Sudrunstraße, b. 12 Quelleng. (1—15 u. 2—18 X/1, sonst X/3). f. 33, von 17 und 22 aufw. f. 34. E 6. Rahtlgasse XVII/1, (linke Seite), bei 24 Zöglerstraße u. Blumengasse 1 (rechte Seite gehört zu XVIII/1). f. 26. C 4. Rahtlgasse XVIII/1, (rechte Seite), bei 24 Zöglerstr. u. Martinsstr. 17 (linke Seite gehört zu XVII/1). f. 26. C 4. Raugterbahnhof XIII/2, bei Ametegasse 2 u. 37. f. 43 B 5. Rappgasse XXI/1 (Friedb.), v. Pragerstraße 68 u. 70 bis z. Colonicstr. f. 69. Rappachgasse X/1, v. Wassergrundhause v. Staarab. bis Haberstr. f. 36. F 6. Raschgasse XIII/8, bei Kubhofstraße 214 u. 221, bis 8 Erzbißhofgasse. f. 47. A 5. Raunmofstgasse III/2, An der Sophienbrücke und zwischen 49 u. 51 Landstraße Hauptstr. Nr. 1—21 u. 2—8 f. 15, die übrigen f. 14. E 4. Raubansstraße I., zwischen Doblhoffg. 10 u. Universitätsstr. 7 u. 9. f. 8. D 4.

Rathstraße XVIII/4, bei Neustift am Walde 64 und 66, mündet in die Agnesg. im XIX. Bez. f. 57. B, C 2. Ratmannsdorferstraße XIII/9, bei Jagdschloßgasse 24 u. 26, endet in der verlängerten Leitengasse. f. 45. B 6. Raufschulgasse XII/1, bei Weidlinger Hauptstr. 66 zur Schwentlg. f. 39. C 6. Raufgasse XII., bei 22 Albrechtsbergg. und Weidlinger Hauptstraße 43 u. 45. (Nr. 1—25 u. 2—26 XII/2, die übrigen XII/1). f. 39. C 6. Raufangtebrerggasse XIII und XIV/2 (Poliz.-Bez. Rudolfsheim), bei Sparlastplatz 4 u. 5 u. zw. 6 u. 8 Follergasse, endet linke Wienstraße zw. 4 u. 6. (2—38 u. 1—41 XIV/3, von 40 u. 43 aufwärts XIV/2) f. 48. Raufteingasse I., zw. 4 u. 6 Weidberggasse und 5 und 7 Himmelstorgasse. f. 2. D 4. Raufstraße II., Nr. 1—35 u. 2—14 u. XX/1 (Poliz.-Bez. Brigittenau), von 35 und 37 Rodwestbahnstraße zur Wallensteinstraße 12. f. 12. Rauftraugasse XXI/1, (Floridsdorf), v. Leopoldplatz bis zum Kaiser Joseph-Platz. f. 61. Rauftraugasse XI/1, zw. 48 und 50 Simmeringer Hauptstraße, endet Am Kanal f. 36. E 6. Ravelinstraße XI/1, vom Doppelviadukt der Staatsbahn über d. Simmeringer Gaibe. f. 36. F 6. Rebbaugasse XX/2, Quergasse zw. Nordbahn u. Dreßnerstraße. f. 68 E 3. Reckberggasse X., nördlich vom Antonplatz und parallel zur Favoritenstr. Rechte Eisenbahngasse XXI, siehe Eisenbahngasse, rechte. Rechte Bahnzeile, siehe Bahnzeile, rechte. Rederstraße, V., früher Wienstraße zwischen 63 und 99. Redtenbacherstraße XVI/1, zwischen 174 u. 176 Dttafingerstraße, endet b. Gersnalf r Hauptstraße 147; 1—59 und 2—66 XVI/1, 68 und von 61 aufw. XVII/3. f. 52, die ung. u. ger. Nr. v. 2. Beleg. aufw. f. 55. C 4. Regierungsgasse I., zwischen 15 und 17 Ballnerstraße, (schneidet zwischen 11 u. 13 Feringasse, endet b. Ballhausplatz. Nr. 1, 3, 5 u. 10 f. 3, 2, 4, 6, 8 f. 4. D 4. Reihgasse XIII/1, (1—25 und 2—26 XIII/1, sonst XIII/5) zwischen 48 und 50 Kainzerstraße und bei 16 St. Zeitgasse. f. 47 B 5. Reichsberggasse XIV/2, (Poliz.-Bez. Rudolfsheim), zw. 98 u. 100 Sechshausstr. bis 41 u. 43 Schwenderg. f. 48. C 5. Reichsstraße I., bei Schmertingplatz 5 z. Universitätsstr. 5 u. 7. f. 8. D 4. Reihgasse XIII/10, b. Speifingergasse 9. f. 4. B 6. Reindorfstraße XIV/2 (Pol.-Bez. Rudolfsheim), zw. 193 u. 195 Mariabühlstr. und zw. 50 u. 52 Sechshausstr. f. 5. u. 7. f. 48. C 5. Reinhartstraße XVI., bei Thaliastr. 50 u. 52, (schneidet Gaultacherg. bei 41 u. 53, endet bei Dttafingerstr. 53 u. 55. Nr. 2—20 XVI/2, die übr. XVI/1; Nr. 2—20 f. 51, 1—45 f. 65, die übr. f. 26. C 4. Reihgasse XIII/2 (Pol.-Bez. Schmelz), zwischen 40 und 42 Fingergasse, bis Mittelbacherstraße 115 u. 117. f. 43, von Nr. 63 u. 64 aufw. f. 42. C 5. Reipredtsdorferstraße V/2, von 158 u. 141 Wiedner Hauptstr., (schneidet d. Siebenbrunneng., bei 52, die Schönbrunnstr. bei 97 u. 99 u. führt zur Reipredtsbrücke. Nr. 1—33 u. 2—46 f. 20, die übrigen f. 21. D 5. Reischachstraße III., zw. Albernplatz u. d. Straße längs d. Unt. Wienflusses. f. 7. Reiserstr., siehe Cobenzl. Reisingergasse X/1, b. 25 Sudrunstraße 3. 18 Quellengasse; 1—17 u. 2—18 X/1, sonst X/3 f. 33, von 21 u. 22 aufw. f. 34. E 6.

Reisnerstraße III/3, zw. 3 u. 5 Am Baumarkt u. 27 u. 29 Reurweg. Nr. 1—27 u. 2—36 f. 14, die übrigen f. 17. E 5. Reitergasse, XXI/6, von der Hauptstr. abzw. end. f. 72. Reithlegasse XIX/1, zw. 37 u. 39 Döblinger Hauptstr. und 4 u. 6 Kreindlstraße f. 61. D 3. Reithhofplatz XV. (XIV/1) (Pol.-Bez. Schmelz), zw. Märzstr., Goldschlagstr., Lannengasse u. Roubengasse. f. 49. C 5. Reithschulgasse I., bei 11 Haberburgg. u. Josephstr. Nr. 2 f. 1, Nr. 4 f. 3. D 4. Reispfennigergasse, XVI., an der Dfseite der „nialt Steinbof D 4. Reimbacherstraße III/3, zw. 39 u. 41 Obere Donaustraße u. Obere Argartenstraße 22. f. 9. D 4. Reungasse I., zw. 7 u. 8 Freitung und zwischen 5 u. 7 Böglergasse. f. 4. D 4. Reunweg III., zw. Am Baumarkt 27 u. dem Hochstrahlbrunnen nächst dem Schwarzenbergplatz bis Simmeringer Hauptstr. (Von Nr. 1—33 und 2—26 III/3, die übrigen Nummern von 35 und 28 aufwärts III/4). Nr. 1—33 u. 2—18 f. 17, die übrigen f. 16. E 5. Reuschgasse XII., v. Randlg. 8 bei Weidlinger Hauptstr. 25 (Nr. 1—7 u. 2—4 XII/2, die übrigen XII/1). f. 41. C 6. Reffelgasse IV/1, zw. 13 u. 14 Karstplatz u. 8 Wiedner Hauptstr. f. 17. D 5. Reithgasse XIII/5, zwischen 379 u. 381 Kainzerstr. bis 29 Reißlerg. f. 44. A 5. Richardstraße III/3, zw. Reinerstr. 44 u. 46 u. Wieternidgasse 3 u. 5 und bei 26 Rechte Bahnstraße. f. 17. E 5. Richard Wagner-Platz XVI/1, bei 55 Thaliastr. und bei Gasnerstr. 57 u. 59. f. 13. C 4. Richterstraße VII/1, zw. 9 u. 11 Reubaug. u. zw. 10 u. 12 Andreassg. f. 26. D 5. Richtigausenstraße XVII/3 und XVIII/2, Längengasse vor dem Schlachthause u. dem Friedhofe, linke Seite XVII/3 u. f. 56, rechte Seite XVIII/2 u. f. 59. C 3. Rieb-Tiefau, mit Nr. 76, XVII/2 Reuwaldegg. f. 54 B 3. Rieglergasse XVIII/1, zw. 118 und 120 Währingerstraße und 39 u. 41 Gensyergasse. f. 59. D 3. Riemergasse I., zw. 26 u. 28 Wollzeile u. zw. 25 u. 27 Singerstr. f. 2. E 4. Riepelgasse XXI/1 (Floridsdorf), von Hauptstr. 82—100 und ungerade Nummern f. 69, sonst f. 70, bis zur Nordbahn 72. Riehlstraße X/1, von der Sonnwendgasse gegenüber dem Gasometer abzw. Gasse ger. d. Staatsbhf. f. 33. Riegergasse III., v. Barichgasse z. Dapontgasse. f. 14. Rimplergasse XVIII/1, südl. Parallelgasse z. Waldca. zwischen Schaffensbergg. u. Woz Emanuelstr. f. 60. C 3. Ringelsteinplatz, XXI/1, bei Brücknitz u. Genthe w Gasse. f. 67. Rinnböckstraße XI/1, v. d. Simmeringer Hauptstraße 1, endet zwischen 1 u. 3 Kopalergasse. f. 36. E 5, 6, P 6. Rissauergasse X., zwischen Wirc- und Reiberggasse vom Antonplatz aus. Rittergasse IV/1, zw. 23 u. 25 Große Reug. u. 6 u. 8 Kleine Reug. Nr. 1 u. 2—8 f. 18, die übrigen f. 20. D 5. Robergstraße II/2, zw. 6 u. 8 Lichtenaug. u. Nr. 43 u. 45 Unt. Donaustr. f. 40. Robert Hammerlinggasse XVI/1 (Pol.-Bez. Rudolfsheim), von Turnerg. 26 und 28 bis 5 u. 7 Palmgasse. f. 50. C 5. Rodniggasse III/1, zw. 60 u. 62 Randstr. Hauptstraße und zwischen 33 und 35 Ungargasse f. 14. E 5. Rodnigplatz III/1, nächst der Arenberggasse a. d. Fingerg. f. 14. Rodgasse I., bei Brühlplatz 1 und zw. 4 u. 6 Seiserdorferstraße. f. 4. D 4. Rodlergasse IX/1, von d. Krottenbachstr. nächst dem Saufe 68, mündet in die Wernberggasse. f. 61. C 3. Rödgergasse IX/1, zw. 25 u. 27 Framerg. und 26 u. 28 Alserstraße f. 32. D 3.

Römbergasse XVI., zw. 78 u. 80 Arnethg. bis Albrechtstreichg. (1-67 u. 2-60 XVI.), sonst XVII/3. † 52. C 4.
 Römbergasse XVII/3, Fortsetz. der Römberg. im X. Bez. bis 169 Bernalser Hauptstraße † 52. C 4.
 Römberthalgasse XI/1, Parallelgasse zur Braunduberg † 36.
 Roeschergasse XII/2, bei 57 Arndtsstraße und 5 u. 6 Wagnitzplatz † 39. C 6.
 Rößergasse XVII., zw. 36 u. 38 Kalvarienbergg. schneidet bei 9 Hornauerg. bis Friedhofstraße und Gemeniusgasse; 1-25 u. 2-26 zu XVII/1, die übrigen zu XVII/3. † 55. C 4.
 Roggendorffstraße XVII/3, von der Gemeniusgasse zum Schlachthaus führende Längengasse. † 55. C 4.
 Rorbacherstraße XIII/7, bei Sieginger Hauptstraße 130 u. 132 und Aufhoffstr. 121-133. † 47 B 5.
 Rohrerhütte XVII/2, nächst dem vormal. Boroete Neuwaldweg (außerhalb des Polizeitrons). † 54. B 3.
 Rohrerwiese XIX/5, mit Nr. 126, a. Hüfte des Hermannsteg, nächst vorm. D.-Siedering. † 66. B 1.
 Rottentischgasse XVII/3, zw. 42 und 44 Roberg., bei 4 durch das Draufefeld unterb. Forts. bei 50 u. 52. Leopold Ernstg. b. 93 u. 95 Antonig. † 55. C 4.
 Röllingergasse XII/1, b. 63 u. 65 Rüdgers. parallel zur Spittelbreitengasse. † 39.
 Romanogasse XX/1, Duerg. zw. Brigitte-nauerlande und Klosterneuburgstr. 67 u. 69 u. Ereustr. 64 u. 66. † 12. D 3.
 Rosaliastraße XII/2, bei 19 Niederheffstr. u. 2 Rauchg. in Unt.-Weidl. † 39. C 6.
 Rosagasse XI/1, bei 4 Rote Mühlgasse u. b. Bisdorfstraße 14-16. † 39. C 6.
 Rosengasse XVII/1, beg. b. Hölzersteig b. Thabatur. u. Stifftiedl. † 52. C 4.
 Rosenburkenstraße I/1, vom Sündenr. 12 u. 14 bis Do.-aminfenerbastei. † 7.
 Rosengasse I., zw. 7 u. 9 Zeinfaltstr. und 6 u. 8 Schwentenstraße. † 4. D 4.
 Rosenhügel XIII/10, Gemeindegasth. Maner. † 45.
 Rosenhügel, Am XVI. (XVII/2). Hernalf. Hauptstr. (gegenü. Nr. 138 u. 146) Zug. durch d. Wagg. Gehlberg. u. Marieng. † 52.
 Rosenhügelstraße XII/4, beginnt bei der Überführung der Verbindungsbahn im vormal. Ober-Heidenhof und führt gegen den Rosenhügel. † 38. B 6.
 Rosenkranzplatz XII., Platz am die Kolonn. anst. in Heidenhof.
 Rosensteingasse XVI/1, bei 102 Ottavringstr. und 51 Haslinger. Die rechte Seite und die Fortsetzung der linken Seite u. Haslinger, angehört zum XVII. Bez., Nr. 1-19 XVI/1, der übrigen XVII/3. † 53. C 3 4.
 Rosensteingasse XVII/3, bei Johann Rep. Bergersplatz im XVI. Bez. und bei 99 und 101 Antonigasse. † 55. C 3.
 Rosenthalgasse XIII/5, bei 402 und 404 Linzerstr. f. i. Steinbruch † 44. A 4. 5.
 Rosinagasse XV/1 (Pol.-Bez. Rudolfsh.) bei Mariabühnenstraße 152 u. 154 bis Zwölberg. 29. † 46. C 5.
 Rosauerstraße IX/1, bei Türkenstraße 29, endet bei Bergg. 28. † 32. D 4.
 Rotgasse I., zw. 2 u. 4 Lidtensteg und Wabenplatz. † 2 D 4
 Rote-Kreuzgasse II/1, zwischen 9 und 11 Landemartg. und zwischen 24 u. 26 Große Pfarrgasse. † 9. E 4.
 Rote-Mühlgasse XII/1, bei 40 und 42 Tivolig. und bei 291 u. 293 Eschönbrennerstraße bis Wohlgaße. † 39. C 6.
 Rothenburgstraße XII., von der Heidenhofstraße zur Sagergasse. † 37.
 Roten-Hausgasse IX/3, zw. 11 und 13 Garnigasse. † 8. D 4.
 Rotenbühlgasse X/3, vom Bürgerplatz, 13 bis 19 Triebstraße † 34. D 6.
 Roten-Lüwegasse IX/1, zwischen 13 u. 15 Seeg. u. 5 u. 6 Althanplatz. † 32 D 3.
 Rotensterngasse II., zw. 28 u. 30 Laborsstraße, schneidet Glöckeng. bei 6 u. 8,

endet bei Praterstr. 47 (Nr. 1-27 und 2-26 II/1 u. † 9, sonst II/2 u. † 10). E 4.
 Roter Hof VIII/3, zwischen 1 und 3 Biarist. naass. † 29.
 Rotenturmstraße I., Am Stefansplatz 7 zu Franz. Josef's-Kai 23. Nr. 24-26 † 7, die übrigen † 2. D 4.
 Rotherberggasse XIII/9, bei 34 und 36 Jagdschloßgasse. † 45, ung. Nrn. von Goveg. b. Beitingerg. † 47. B 6.
 Rotherstraße XVI/1, beim roten Kreuz, gegenüb. 20 Sandleitengasse geg. den Wilhelmberg. † 52. C 4.
 Roststraße XIII/2, nächst dem Penzinger-Friedhofe. † 44. B 5.
 Rottmayergasse XII/2, bei 16 Eichenstr. und 17 Martlingergasse. † 39. C 6.
 Rubensgasse IV/1, zwischen Große Neugasse 3 und 5 und Lambrechtgasse 12 und 14. † 20. D 5.
 Rüdergasse XII/1, bei Schönbrennerstr. 271 u. 273 b. Spittelbreiteng. † 39. C 6.
 Rudolf von Altplatz III., zw. Ma. zerg. und Reigasse. † 15.
 Rudolfstergasse XIX/1, bei Silbergasse 7 u. 9 u. Silrothstr. 80. † 56. D 2.
 Rudolfsgasse III/1, zw. 116 u. 118 Landstraße Hauptstraße und zw. 59 und 61 Ungargasse. Gerade Nrn. † 14, unger. † 16. E 5.
 Rudolfshöhe XIV/1 (Polizei-Bezirk Schmeltz). † 49. C 5.
 Rudolfshöhe XIV/1, vom Franz. Josef's-Kai durch die Heinrichsg. u. Augusteng. und Schotenring durch die Gonzagagasse Nr. 3, 4, 5, 6 † 2, die übrigen † 4. D 4.
 Rüdertgasse XVI/1, bei Stephaniebl. 7 bis Albrechtstreichgasse. † 53. C 4.
 Rübengasse III/1, zwischen Dierrichgasse 20 u. 22 u. Erdburgerstraße 75 u. 77 bis Thomaspf. 7. † 13. E 5.
 Rübigerstraße VI/1, zwischen 28 und 30 Schönbrennerstraße und Dienstraße 59 und 61. † 21. D 5.
 Rübigerstraße II/8, b. Nordbahn-Kohlenh. † 10.
 Rübnerstraße XXI/1, zwischen Erzherzog Alrikstraße und Bongobardstraße.
 Ruckgasse II/1, zw. 19 u. 21 St.-Stadtstr. u. b. 24 Am Labor. † 9. E 4.
 Ruffgasse IX/4, Rüdendorferstraße 84 und bei Wachensteinstraße 135. † 31. D 3.
 Rüglerstraße, XXI/1, von der Erzherzog Alrik- zur Hirschtettnerstraße. † 71.
 Rüdholergasse XVIII/1, von 54 Schindlergasse bis 52 Gärtnersstr. † 56.
 Rundweg III/4, hinter dem Hause Nr. 19 Schlachthausgasse, rechts gegenüber d. Zentralviehmarkt, links bis z. Donaukanal nächst d. Hause 2055 Erdburgermaiß. † 16. E 5.
 Ruperigasse XIII/2, verb. die Penzingerstraße mit der Eumberlandstr. † 46.
 Rupertusplatz XVII/2, bei 56 u. 58 Dornbühnenstr. † 54. B 3.
 Ruprechtsplatz I., zwischen Judengasse u. Ruprechtssteige. † 2. D 4.
 Ruprechtssteige I., von der Judeng. zu Salzhaus 1. † 2. D 4.
 Ruppelgasse XIII/8, zwischen Aufhoffstraße 220 u. 222 in Spading, zur Bromenade. † 47. A 5.
 Rustengasse XIV/2 (Pol.-Bez. Rudolfsh.) zw. 188 u. 190 Mariabühnenstraße bis 9 u. 11 Neuberstr. † 48. C 5.
 Rustongasse XXI/2 (Roridobdorff), b. d. Jedleite-str. b. i. Hochwasserbaum. † 69.
 Ruthgasse XIX/1, früher Heßgasse, zw. 29 u. 22 Silberg. u. Hohe Warte 6. † 61. D 2.
 Ruthergasse, XXI/3 (Leopoldan) von der Siemensstraße z. Nordbahn. † 70.
 Rutenhofgasse XII., fühl. v. d. Unt.-Weidlingstr. u. parallel zu derselben. † 39.
 Saarplatz XIX/1, zw. der Silber-Pfarrwiesen u. Sodenaugasse. † 61.
 Sachsgasse XVIII/1, siehe Hans Sachsgasse. † D 3.

Sachseingasse XX/1, bei 8 u. 9 Sachseingasse. † 12. D 3.
 Sachsenplatz XXI/1, zw. Wallensteinstr. und Waldmüllergasse. † 12. D 3.
 Sadgasse I., zwischen 8 und 10 Grünangergasse. † 2. D 4.
 Sängergasse XVI (XVII/2), nächst der Wilhelmengasse. † 52. B 3.
 Säulengasse IX/4, bei Sobieskiplatz 2 u. zwischen 33 und 35 Rüdendorferstraße, schneidet den Sobieskiplatz; 1-13 und 2-20 zu IX/4, 22-26 und 23-27 zu XVIII/1. † 31. D 3.
 Säulenhausen, Großer II/6. (Prater). † 10. E 4.
 Säulenhausen, Kleiner II/6 (Prater), zwischen Kaiserwasser und der alten Donau. † 10. F 3.
 Sagebergasse XII/3 bei Breitenfurterstr. 137 und 139. † 37. C 3.
 Sailerstraße XIX/1, von d. Rüdlerg. abzweigende Parallelgasse zur Rottenbachstraße. † 61. C 3.
 Salefanergasse III/3, bei Am Seumarkt 15 und zwischen 19 u. 21 Rennweg Nr. 1 † 14, die übrigen † 17. E 3.
 Sallerstraße XVIII/2, bei Gersthoferstr. 33, schneidet bei 9 u. 11 Schindlergasse u. führt zu Scheidstraße. † 56. C 3.
 Sallstraße XIII/4, in der Spittelborferstraße bei der Randwehlerstraße, mündet in die Heinrich Collinstraße. † 41. B 5.
 Salmgasse III/2, beginnt mit 1, 3, 5, b. Wargerg. u. mit 2 bei Raufmofstg. Nr. 1-13 und 4-14 † 14, Nr. 2. † 15. E 4.
 Salmgasse, Neue III/2, (Verlängerung d. alten Salmgasse). † 14.
 Salmannsdorferstraße XVIII/4, zwischen Gletsch. u. Rehrwerthg., Fortsetz. von Neustift am Walde. † 57. B 2.
 Salvatorgasse I., zwisch. 7 u. 8 Hoher Markt und bei Schwertg. 6. † 5. D 4.
 Salvatorianergasse X/3, zw. Rarenburgerstraße und Columbusgasse. † 34. D 6.
 Salzgasse I., zwischen 11 Judengasse und R. Brechtshaus Sadgasse. † 5. D 4.
 Salzstraße XX/2, in die Innstraße nächst dem Handelskai, endet in der Au in Zwischenbrücken. † 12. E 3.
 Salzergasse IX/4, bei Fiechtergasse I. und endet zw. 2 u. 4 Wagnerg. † 31. D 3.
 Salzriesel I., von Reisingplatz nächst dem Franz. Josef's-Kai, schneidet Tiefer Graben bei 38, führt zur Brüggengasse. Nr. 1-9 u. 2-8 † 2, die übrigen † 4. D 4.
 Saltorgasse I., bei Salzgras 4 u. 6 u. bei Franz. Josef's-Kai 19 u. 21. † 2. D 4.
 Sampogasse XIII/3, (Pol.-Bez. Schmeltz) bei 36 Breitenfurterstr. u. Schanzstr. 59 u. 61. † 42. C 5.
 Sannwandnergasse XIII/5, früh. Friedhofstr. bei 478 u. 480 Lingerstr., endet beim Friedhof. † 44. A 4.
 Sanatoriumstraße, XVI., vor der Anstalt laufende Straßengasse. D. 4.
 Sankt Nikolausplatz III/1, zw. Reiner- und Rüdengasse. † 13. E 5.
 Sankt Ulrichsplatz, siehe Ulrichshöhe. D 4.
 Sankt Veitallee XIII., siehe Untere St. Veiter Allee.
 Sankt Veitgasse XIII/6, früher Kircheng. in Unter-St. Veit, bei Stadlergasse 3 schneidet Reichg. b. 42 u. 44, Hiesinger Hauptstr. b. 63 u. 65, 70 u. 72 Aufhoffstraße bei 74, 39 u. 41, endet bei der Baumgartner Brücke über die Wien, gegenüber Ringerstraße 239 und 241. 44. B 5. † 47.
 Sankt Wendelinplatz, XXI/4 (Kagran), bei der Kagraner Pfadstraße † 71.
 Sandgasse XIX/4, bei 50 Grözing. Allee, b. Grözingstr. 35. † 57. Nr. 19 † 61. D 2.
 Sandleiten XVI/1, von der Sandleitengasse gegen den Wilhelmberg, parallel mit Wilhelmbergstr. † 52. B 4.
 Sandleitengasse XVI. u. XVII., bei 240 Ottavringstr. gegen den XVII. Bezirk. Nr. 78, 81, 60, 62, 64, 66, 68 XVII/2, die übr. XVI/1. Der Teil d. XVI. Bez. † 52, jener d. XVII. Bez. † 55. B 3. C 4.

S.

Sandwirthgasse VI/2, zwischen 9 und 11 Hofmühlgasse, endet bei 10 und 12 Marchettigasse, † 22. D 5.
 Saueythgasse VIII/3, bei Bindeng. 17 u. 75 3. Kerkerfeldergäßlein, † 26. C 4.
 Santa Lucia'splatz II/8 (Prater), an der Anstaltstraße vor der Albrechtsfarme, † 10. E 4.
 Sarajewo's, XIII/10, D'Seite des 3. validenbause's, † 45.
 Sasberggasse XIII/5, wisch. 414 u. 416 Zingerstr. u. mündet in Hüttelbergstr. † 44. A 4, 5.
 Sasingerweg XXI/1 (Floridsdorf), von Donaueferstr. 63 bis 67 bis zur Gemeindegrenze geg. Leopoldau, † 67.
 Sauragasse XIII/9, gegenüber 25 Jagdschloßg. † 45. B 6.
 Sautergasse XVII/3 die ungeraden Nr. 19—41 u. 56 gehören zum XVI. Bez. zwischen 51 u. 53 Klopstockgasse schneidet Waggasse bei 74 u. 76, geht bis zur Vorortlinie der Stadt, † 55.
 Savonenstraße XVI/1, b. 79 Wilhelmimstraße, führt durch den Park am Wilhelmimberg, schneidet d. Bogelengasse, geht bis Steinhofstr. 77, † 52. B 4.
 Scalagasse V/2, zw. 6 u. 8 Reinrechtsdorferstr. und 7 Komperg. † 20. D 5.
 Schaberggasse XIX/3, bei Heiligenstädterstraße 275 bis Wegg. 24, † 4. D 1.
 Schabingasse XVII/3, v. 152 Sernallers-Hauptstr. zu Richtkautenstr. † 50. C 8.
 Schäfergasse IV/1, zw. 5 u. 7 Waag, und 10 u. 12 St. Neug. Nr. 1—1 u. 2—22 † 18, die übrigen † 21. D 5.
 Schägasse XIX/2, b. 26 Sammer Schmidgasse, † 61. D 2.
 Schafberg, Am XVIII/3, Zufahrt von Bögleinsdorferstr. 17, † 58. B 3.
 Schafberggasse XVIII/3, zwischen 61 und 63 Bögleinsdorferstraße, † 58. C 3.
 Schafgasse XVIII/2, bei 45 u. 47 Herberstraße, † 56. C 3.
 Schallauerstraße I, längs des linken Wieners von der Wolkseite bis zur Radetzbrücke, † 7.
 Schallergasse XII/2, vor der ehem. Schönbrunnerlinie zw. 13 und 15 Arndtstr. b. Marx Weidingerstraße, † 40. D 5.
 Schamstraße XIII u. XVI unger Nr. XIII ger. Nr. XVI, XIII/3, früher Wienerer. Pol.-Bez. Schmelz, b. Hüttelbergstr. 2 in Breitenlee, längs des Schmelzer Exerzierplatzes b. Rendlerstr. 36, † 42. U 5.
 Schaufergasse I, bei 3 Herengasse und b. 1 Wallhausplatz, Nr. 2—6 † 3. D 4.
 Schauburgergasse IV/2, zw. 53 und 55 Wiedner Hauptstraße u. zwischen 16 u. 18 Rainergasse F 6. Nr. 1—9 und 2 † 19, die übrigen † 19. D 5.
 Scheffelhofstraße VII/2 (projektiert).
 Scheffelstraße XXI/1, v. Bismarckplatz 15 u. Donaueferstr. 2 bis 3. Doraufstraße † 67.
 Schegargasse XIX/1, bei 11 u. 13 Döbl. Hauptstr. und 58 und 60 Gymnasiumstraße in Ober-Döbling, † 61.
 Schellenbergstraße VIII, zw. Bögleinsdorferstraße und Gerthoferstraße 117 und bei 73 Herberstraße, endet beim Friedhofe. (Ung. Nr. u. Nr. 60 XVIII/2, die übrigen XVIII/3) † 53. C 3.
 Scheibengasse XIX/1, beginnt in d. noch unverbaut. Teile der Kuthg. u. endet Silberg. zw. 58 u. 60, † 61. D 3.
 Scheidstraße XVIII/1, nächst Gerthoferstraße 3, schneidet Alseggerstraße bei 42 in Gerthof, † 56. C 3.
 Scheulingasse IV/2, zw. 60—64 Alseggasse und 47 Favoritenstraße, † 19. D 5.
 Schellhammergasse XI/1, (Poliz.-Bez. Dittakno. Nr. 1 bis 3 u. 2—6 Pol.-Bez. Fernald), bei Suberg. 4 u. 6 u. Beronitgasse 9 u. 11, † 26. C 4.
 Schellhammergasse XVII/1, zw. 10 u. 12 Beronitgasse u. 9 u. 11 Sernallersgäßlein. 1—3 und 2—6 zu XVII/1, 5—23 und 8—24 zu XVI/1. † 26. C 4.

Schellinggasse I, zw. Weiburgg. 26 u. 28, Johannessg. 12 u. 14, † 2. D 5.
 Schermerstraße XI/1, an der Westseite der Eisenbahnlinie Wien-Asperngießend, kreuzt die Gasenleitung, † 36.
 Scherndorferstraße, XXI/1 v. Leopoldareisstraße 3. Sasingerweg, † 69.
 Schentenstraße I, zw. 2 u. 4 Pantg. u. b. Böwelstraße 14, † 4. D 4.
 Scherfberggasse XVIII/1, vom Marco d'Avianoplatz süd. zur Gerthoferstr. † 60. C 3.
 Schergasse XI/1, zw. 29 u. 31 Dorfgr. Kraußgasse, † 36. F 6.
 Scherzergasse II/1, bei Nordwestbahnstr. vis-a-vis d. Nordwest-Bahnhoje u. bei Feisinggasse 1, † 9. E 3.
 Scheunenstraße XXI/1 (Floridsdorf), bei Strebersdorferstraße 1 und Sasingerplatz 2, † 69.
 Seifgasse, XXI/5 (Stadlau), v. Hauptstraße 3. Schulasse † 70.
 Seiffgasse Große II/3, zw. 73 u. 75 Db. Donaueferstr. u. zw. 20 u. 22 Schiffamtsgasse. Nr. 1—25 und 2—22 † 11, die übrigen † 9. D 4.
 Seiffgasse Kleine II/3, zwischen Untere Angartenstr. 14 u. zw. 11 u. 13 Gr. Schiffgasse. Nr. 1—13 u. 2—14 † 9, die übrigen † 11. D 4.
 Seiffamtsgasse II/3, zw. 55 u. 57 Db. Donaueferstr. u. zw. 22 u. 24 Leopoldsg. Nr. 2—8 † 11, von 20 aufwärts und ungerade Nr. † 9. E 4.
 Seimühlen II/7 (Prater), unterhalb d. Stadlauer Brücke, rechtes Ufer, † 10.
 Seimühlentstraße II/6 (Prater), linkes Donauefer, verbindet die Jungmaiss u. Harrachg., zweite Längenstr. nächst dem Raimühlendamm, † 10. F 3.
 Seilaneberggasse IV/1, bei Margaretenstraße 26, u. Mühlg. 9 u. endet bei 21 u. 23 Wienstraße, † 17. D 5.
 Seilerplatz I, nächst Opernring 15 durch die Albrechtg., Elisabethstr. u. Riblungengasse, schneidet den Platz, † 6. D 5.
 Seilgasse XXI/1 (Floridsdorf), von Wienergasse bis zur Seidelerstr. † 69.
 Seidlingerstraße XIII/10, bei Gallgasse 24, endet am Felde, † 45. B 6.
 Seimelgasse III/4, zwischen 26 u. 28 Baumg. u. zw. 149 u. 151 Landstraße Hauptstraße. Nr. 1—19 u. 2—14 † 13, die übrigen † 14. E 5.
 Seingasse XVI/2, bei 24 u. 26 Gableng. b. Herbststr. 17 u. 19, † 51. C 4.
 Seindlergasse XVIII/1, zwischen 5 u. 7 Gerthoferstraße, schneidet Sallerigasse, Schöffelpl. u. Alseggerstr. † 56. C 3.
 Seindlergasse III/4, Erbbergerlände an der Kaiser Josephs-Brücke, führt zu 161 Landstr. Hauptstr. Nr. 1—43 u. 2—24 † 15, Nr. 26 † 16. E 5.
 Schlagergasse IX/2, zw. Währingerstr. 63 und 65 und Sevingergasse, † 50. D 3.
 Schleichstraße XI, vom Graßplatz 3. Schoberplatz, † 23.
 Schleichergasse XI, zwischen Favoritenstr. 181—183, † 34. E 6.
 Schleichergasse XXI/1 (Friedhof), v. Schloßhofstr. 5 u. 7 bis Obermayerg. † 67.
 Schleichmühlgasse IV/1, wisch. 20 u. 22 Wiedner Hauptstr. u. 17 u. 19 Wienstr. Nr. 1—9 u. 2—18 † 18, b. über † 17. D 5.
 Schleichingerplatz VIII/2. Der Platz zw. 42 und 44 Floriangasse, † 30. D 4.
 Schlichtgasse IX/1, zw. 25 u. 27 Türkenstr. u. 24 u. 26 Berggasse, † 32. D 4.
 Schlichtplatz IX/1, bei Maria-Theresienstr. 18 und 20, † 8. D 3.
 Schliemanngasse XXI/1, zwischen Fahrbach u. Pratergasse längs des Floridsdorfer Staatsgymnasiums, † 67.
 Schloßgasse XII/4, beim Südbahnviadukt in der Altmannsdorferstraße, endet beim Friedhofe, † 38. C 6.
 Schöffelgasse VIII/1, bei Tulpengasse 8 u. bei Alferstr. 15, Nr. 1—5 u. 2—4 † 29, die übrigen † 30. D 4.
 Schloßberg, XIII, heißt jetzt Vinzenz-Hofg.

Schloßberggasse XIII/8, bei Aubofstr. 199 u. 201, b. Erzbißhofg. 14 u. 16, † 47 A 5.
 Schloßgasse VI, bei 30 Mitternigg und zw. 1 u. 2 Margaretenplatz, † 21. D 5.
 Schloßhoferstraße XXI/1 (Floridsdorf), v. Am Spitz 2 u. Hauptstr. 48 bis zum Bismarckpl. † 67.
 Schloßhoferstraße IV/1, zw. 39 u. 41 Wiedner Hauptstr. u. zw. 14 u. 16 Mayerhofg. † 18. D 5.
 Schmalzlagasse, siehe Wolfgang Schmalzlagasse, E 4.
 Schmalzlagasse VI/2, bei 33 Rafeneng. u. endet bei 42 u. 44 Stumpergasse, † 22. D 5.
 Schmelz, Auf der (K. I. Exerzierplatz), XIV/1 (Poliz.-Bez. Schmelz), zwischen den bestehenden Baroteren Künsthau, Rudolfsheim, Neulerchenfeld, Dittaring und Breitenlee, † 49. C 4, 5.
 Schmelzlagasse II/1, zw. 18 u. 20 Laborstr. u. zw. 15 u. 17 Sirtusg. † 11. E 4.
 Schmelzbrüden-Rampe XV/1, hinter der Grangasse bei 27 Sperrg., längs der Rampe zur Sverbrücke, † 50. C 5.
 Schmelzer Friedhofstraße XV. (XIV/1) B 6, (Poliz.-Bez. Schmelz), zw. 23 u. 25 Neubaugürtel, † 49. C 5.
 Schmerlingstraße I, zw. Frangenberg u. Auersbergstraße 2 † 8. D 4.
 Schmitzgasse VIII/1, zw. 38 u. 40 Lange- u. zwisch. 7 u. 9 Landesgerichtsstraße † 29. D 4.
 Schmitzlagasse XI/2, bei Kaiser-Ebersdorferstr. 235, endet in dieselbe bei 281 und 283, † 35. G 6.
 Schmöllerlagasse IV/2, zwischen 10 u. 12 Theresianuma. u. zw. 11 u. 13 Pföfßelgasse, † 19. D 5.
 Schneberggasse XI/1, b. d. Rimböckstr. 21 u. 23 bis Fieischleppplatz, † 36. E 5.
 Schmirgasse III/4, von 11 u. 13 Schlachthausgasse zur Wetzlerstr. † 17. E 5.
 Schoberplatz 3, südwestlich v. d. Hauptzufahrt 3, neuen Pferdeschlachthaus, † 33.
 Schöffelgasse XVIII/2, nächst Nr. 5 Bastien- gasse u. zw. 19 u. 21 und 26 u. 28 Schindlergasse bis Richtkautenstraße 2 (Schlachthaus), † 56. C 3.
 Schöllergasse II/3, von Oberer Donaueferstraße 05 zur Kegerlegasse 4 und 6, † 10. D 4.
 Schöllertal II/7, am rechten Donauefer nächst der Stadlauerbrücke bis zum Dammhau, † 10.
 Schönborngasse VIII, verb. d. Josef- stadtstraße mit d. Florianigasse, † 29.
 Schönbrunner Allee XII, bei Altmannsdorferstraße am Grünen Berg u. zw. 90 u. 92 Hegenbergerstr. Nr. 1 XII/1 u. † 37, die übrigen XII/4, † 38. C 6.
 Schönbrunner Hof-Allee XIII/2, von der Schönbrunner Schloßbrücke bis zum Eisenbahnviadukt, † 43. C 5.
 Schönbrunnerstraße IV, v. u. XII. Bei 7 u. 9 Hummelgasse mit Nr. 2—6 u. 1—9 IV. Fortsetzung im V mit Nr. 8 u. 11, zw. 7 u. 9 Kettenbrückengasse, dann fort. im XII von 134 u. und 151 a. aufw. bis Zeno u. Weidlinger- tor des Schönbrunnerklosters. (Nr. 2—6 und 1—9 IV/1, 11—85 und 8—66 V/1, 68—132 u. 87—145 V/2, 151 a—243 u. 134 a—214 XII/2, die übr. XII/1.) Nr. 2—6 und 1—9 † 18, 11—139 und 8—124 † 21, v. 153—189 u. 134—184, † 40. D 5, C 5.
 Schönbrunner Schloßstraße XII/1, von Schönbrunnerstraße 230—232 a. d. Schönbrunner Brücke vorüber zur Kaiser Franz Josefbrücke, Sizinger Hauptstraße, † 43. C 5.
 Schönbrunnerstraße IV/2, zwischen 75 u. 77 Wiedner Hauptstraße. Nr. 3—31 und 22—30 † 19, Nr. 2—20 † 20. D 5.
 Schönerergasse XIII/5 (Pol.-Bez. Schmelz) zw. 10 und 12 Hüttelbergstr. und 13 Schanzstr. † 42. C 5.

Schönlaterngasse I, zw. 19 u. 21 Sonnenfelsg. u. zw. 9 u. 11 Postg. + 8. E. 4.
 Schönnngasse II/8 Brat. (Rothbüsche Grünbe), Seitengasse der Ausstellungsstr. beginnt beim Stadl. Refektorien, endet nächst dem alten Sägerbaue. + 10. E. 4.
 Schönbürgergasse XII/4, von der Schönbrunner Allee bis zum Schönbrunner Parkgarten. + 98.
 Schöpfleutnergasse XXI/1 (Floridsdorf), von Schloßhofstr. 6 u. 8 bis zur Donaustr. + 67.
 Scholzgasse II/3, bei 8 und 10 Obere Augartenstr. u. zwischen 13 u. 15 Ob. Donaustr. + 9. D. 3.
 Schönbauerstraße XVIII/1, bei 71 u. 73 Bähringergürtel, schneidet bei 18 u. 20 Rutscherg., bei 62 und 64 Theresienngasse, bei 63 und 65 Martinstraße und bei 21 und 23 Karl Beckgasse, endet in der Klosterstraße Nr. 1—55 u. 2—70 + 59, die übrigen + 60. C. D. 3.
 Schottengasse XX/2, zw. Froschbrunnstr. u. alettgasse + 68. E. 3.
 Schottenbastei I, zw. 4 u. 6 Schotteng. zu Hohenhaufengasse 15, + 4.
 Schottengasse I, zwischen 5 u. 6 Freyung, schneidet Schottengraben bei 1 u. 2, zur Bähringerstr. im IX. Bez. Nr. 10 + 8, die übrigen + 4. D. 4.
 Schottengasse VII/1, zw. 102 u. 104 Mariabühlstr. u. 6. 101 Perdenneustraße (Bon Nr. 1—73 u. 2—68 VII/1 u. + 25, v. Nr. 75—97 u. 70—96 VII/3 und + 8). D. 4, 5.
 Schottengraben I, von Franzensring 24 und bei Schotteng. 8 und 10 bis zum Franz Josefs-Kanal 61 und 63. Gerade Nr. + 4, ungerade + 8. D. 4.
 Schranzergasse VII/2, zw. Burggasse 22 u. Strifgasse 6 + 25. D. 4.
 Schranzergasse X/3, zw. Quelleng. 39 und 41 bis Rindlgasse. + 33. E. 6.
 Schreilgasse II/3, zw. 7 u. 9 Schiffamtsg. u. 20 u. 22 Untere Augartenstr. + 9. D. 4.
 Schreilergasse VI/1 zw. 8. u. 10 Dürer-gasse. + 23.
 Schreilergasse XIX/4, b. 10 Krappenswaldg., endet bei Langaderweg. + 62. D. 2.
 Schreyvogelgasse I, zw. 6 u. 8 Zein-faltstr. bis Ritterbastei 8 und Franzen-sring 18. + 4. D. 4.
 Schridgasse, XXI/4, v. Anton Sattler-zur Allee ausgeh. + 71.
 Schrütergasse X/3, von der Favoritenstr. 77, schneidet Rarenburgerstr., führt zur Heilredgasse. + 34. D. 6.
 Schrottenkeimgasse, XXI/4, v. Wendelins-berg zur Anton Sattlergasse. + 71.
 Schrottgasse III/1, Parallelg. d. Petrusg. v. d. Landstr. Hauptstr. zur Baum-gasse, + E. 5.
 Schrotteiergasse II/2, zw. 18 und 20 Zirkusgasse u. zw. 5 u. 7 Weintrauben-gasse. + 10. E. 4.
 Soroßbergstraße II/8 (Prater), zweite Quergasse auf der vorm. Feuerwerks-wiese + 10. E. 4.
 Schubertgasse IX/4, schneidet Sobieski-g. bei 9 u. 11 u. endet Lustlandg. + 31. D. 3.
 Schüttanplatz II/6 (Prater), hinter Donau-ner, nächst d. Schüttanstraße. + 10. F. 3.
 Schüttanstraße II/6 (Prater), hinter Donau-ner, dritte Rängenstr., parallel mit Schiffmühlengasse. + 10. F. 3.
 Schüttelstraße II/2 (Prater), (nur 1, 3 u. 5 Poliz.-Bezirk Leopoldstadt). hinter Donauanfluter von d. Franzensbrücke bis unterhalb d. Sophienbrücke. + 10. E. 4.
 Schüttengasse III/4, zw. 65 u. 67 Ungar-gasse. + 16. E. 5.
 Schüttengasse XVIII/1, bei 81 u. 83 Bähringergürtel, schneidet bei 12 und 14 Sembrerstraße, bei 18 u. 20 Canong. bei 18 u. 20 Hans Sachs, bei 30 u. 32 Rutscherg., bei 82 u. 84 Martins-straße u. mündet in die Radnerg. Nr. 1—61 u. 2—58 + 59, die übrigen + 60. D. 3.
 Schulerstraße I, zw. 5 u. 6 Stephans-platz u. bei Riemerg. 2 u. 4. + 2. D. 4.
 Schulhof I, Partiergasse 2, zw. am Hof 13 u. d. Kirche. + 5.

Schultergasse I, zw. 25 u. 27 Tuchlauben u. d. bei Jordang. 5. + 5. D. 4.
 Schultzeberggasse XVI/3, von d. Bernauer-Platz ausgeh. bis zur Rindlgasse-gasse beim Friedhof + 55. C. 3.
 Schulweg XIX/6, zw. 129 u. 131 Heiligen-städterstr., bis zum Aussichtsweg in Heiligenstadt. + 63. D. 2.
 Schulgasse XXI/1 (Floridsdorf), von Rutenngasse bis zur Überführstr. + 69.
 Schul-Strasungasse IX/1, zw. 8 u. 10 Roten Kämmerg. u. Rögerg. + 32. D. 3.
 Schumanngasse XVII. (54—82 u. 49—69 zu XVII/2, 64—110 u. 71—99 zu XVII/3) B. 2, B—C 3, bei 17 u. 18 Weitermarg. bis Rosenring. 98 u. 100 Forstg. d. Schumanng. + XVIII. Bez. + 5. C. 3, 4.
 Schumanngasse XVIII., zwischen 25 u. 27 Bähringergürtel, schneidet bei 7 u. 9 die Thereseng., bei 25 und 27 die Martinsstraße. (Nr. 1—47 und 2—52 XVIII/1) Nr. 1—21 + 26, die übrigen + 59. C. 3.
 Schußlinie XI/1, bei 124 u. 126 Meißelstr. in Simmering, endet bei I. Saitquer-straße. + 36. F. 5, 6.
 Schußwallgasse V/2, zwischen 137 u. 139 Wiedner Hauptstr. + 20. D. 5.
 Schußwärgasse XXI/1 (Floridsdorf), v. Am Spitz 10 u. 11 b. z. Sinomatting. Nr. 1 bis 21 u. 2 bis 22 + 70, sonst + 69.
 Schwabengasse III/4, zw. 1 u. 3 Wasser-gasse. + 13. E. 5.
 Schwangasse I, zw. 24 u. 26 Rärner-straße u. Neuer Markt 7 u. 8. + 6. D. 4.
 Schwarzgasse VI/2, zw. 51 u. 53 Mollard- u. zw. 56 u. 58 Ufergasse. + 22. D. 5.
 Schwarze Stadtkasse II/7 (Prater), v. Lust-haus, schwarzes Sodwasser. + 10. F. 5.
 Schwarzbergplatz I, Nr. 1—6 I, Nr. 7, 12, 13—16 IV/1, Nr. 11 III/3 bei Rärnering 18 und Kolowratring 11 und führt zu Am Heumarkt III. Bez. Nr. 1, 2, 3 + 2, 4, 5, 6 + 6. E. 5.
 Schwarzbergstraße I, von Krugerstr. 18, endet beim Rärnering 17 und Kolowratring 14. Ungerade Nr. + 2, gerade + 6. D. 4.
 Schwarzborngasse V/2, zw. Schengerg. 17 u. 19 u. v. Weinrechtsdorferstraße 52 und 54. + 21. D. 5.
 Schwarzberggasse II/1, zw. 23 und 25 Leopoldsg. und zw. 4 und 6 Kleine Ufergasse. + 9. E. 4.
 Schwarzbanierstraße IX/3, zw. 9 u. 11 Bähringerstraße bis Garellig. Alfer-ferne. + 8. D. 4.
 Schwedengasse XX/1, von der Brigitten-auerlände bei 204 bis Sägerstr. 117. + 12. D. 2.
 Schwefelstraße XIV/1 (Polizei-Bezirk Schmelz), v. d. Schmelzbrücke, Heßberg. 50, b. Schmelzer Exerzierplatz. + 49. C. 5.
 Schweidgasse II/1, zw. 96 u. 98 Laborstr. und 5 u. 7 Prager Reichstraße, endet v. Erdbahnstr. + 9. E. 3.
 Schweizerialstraße XIII/7, zw. 1 u. 3 Erz-bischöf., endet in die Gbeleng. beim Park. + 47. A. 5.
 Schwemmgasse II/2, zw. 8 u. 10 Lichten-auerstraße und zwischen 45 u. 47 Untere Donaustraße. + 10. E. 4.
 Schwendenberggasse XVIII/3, zw. 6 u. 8 Pöglindorferstraße. + 58. C. 3.
 Schwenberggasse XIII/2 (Polizei-Bezirk Rudolfshheim), Fortsetzung der gleich-namigen Straße in Rudolfshheim bei Nr. 45, bis Winkelmannstraße 38. (Nr. 45—61. XIV/2.) + 48.
 Schwenberggasse XIV/2 (Polizei-Bezirk Rudolfshheim), zw. 33 u. 35 Arnsting, und 37 u. 39 und 44 u. 46 Reindorfing. und bei Hollergasse 43. (Nr. 1—43 u. 2—36 XIV/2.) + 48. C. 5.
 Schwentgasse XII/1, von 55 u. 57 Eibolig. in die Ratschlaggasse, nächst der Spring-erischen Villa. + 39. C. 6.
 Schwertgasse I, zw. 16 u. 18 Wipplingerstr. und Am Gestade 1. ungerad. Nummern. + 4, gerade + 5. D. 4.
 Schwinnstraße IV/1, zw. Heugasse 2 u. 4 und Alleg. 7. u. 9. + 17. D. 5.

Schaldgasse, XXI/3 vom Leopoldauerpl. zur Bognerstraße + 73.
 Sebastian Brunnergasse XIII/9, mündet 9—11 Eitelgasse. + 47. 5. u. 7 und 9 u. 11 + 45. B. 6.
 Sebastian Reichgasse XIII/2, von der Guttedorferstr. gegenüber der Maschin-gerstraße abweigend, zur Vorortelinie der Stadtbahn führende. + 42.
 Sebastian Kneipgasse II/3, Prater, von der Ausstellungsstr. bis zum Haupt-portal der Artillerie Kaserne. + 10. E. 4.
 Sebastian Kollgasse, XXI/1, von der Seboldauer- zur Döbemerstr. + 67.
 Sebatianplatz III/1, an der Dinklerstr. nächst Arenbergplatz. + 14.
 Sechshausergürtel XIV/3 (Polizei-Bezirk Rudolfshheim), von der Kaiser Josef-Brücke bis Sechshausenstr. + 50. C. 5.
 Sechshausenstraße XIII/1 (Polizei-Bezirk Rudolfshheim), Fortsetzung der Sechshausenstraße von Hollergasse bis Winkel-mannstr. + 48. C. 5.
 Sechshausenstraße XIV/3, (Poliz.-Bez. Rudolfshheim), Fortsetzung d. Gumpen-dorferstr. im VI. Bez. bei 1 Ungerader Nr. 1—83 (XIV/3) v. 40 u. 85 aufwärts XIV/2.) Nr. 1—25 + 50, die übrigen + 48. C. 5.
 Sechshausenstraße XV/1 (Polizei-Bezirk Rudolfshheim), Fortsetzung d. Gumpen-dorferstr. im VI. Bez. bei 1 Sechshausen-gürtel bis 2 Seibelgasse (gerade Nummern) 2—38. XIV/1. + 50. C. 5.
 Sechstrügelgasse III/1, bei Landstraße Hauptstraße 52 und Ungargasse 31 u. 33. + 14. E. 5.
 Sechshimmelgasse IX/4, zw. 21 und 23 Ruchdorferstr. bis zum Bähringer-gürtel + 31. D. 3.
 Sechtergasse XII/1, zw. 55 u. 57 Meißling- Hauptstr. u. b. Bachmüllerg. 21. + 39. C. 6.
 Seckendorferstraße XIII/4 rechts von der Landwehrgasse, in d. Heßdorferstr. mündet in d. Heinrich Collinstr. + 41. B. 5.
 Seckelgasse XI/1, früher Weiserg., zw. 11—13 Hauptg. u. 12 Grillg. + 35. F. 6.
 Seegasse IX/1, zw. Porzellang. 40 u. 42 u. zw. Rögerg. 5 und 7. + 32. D. 3.
 Seebölgasse XVI/1, bei 41 u. 43 Wattg. v. Sandl. eeg. + 65, sonst + 52. C. 4.
 Seeschlagweg XI/1, vom Doppelviadukte der Staatsbahn bis Seeschlag in Simmering. + 36. F. 6.
 Seidengasse VII/1, bei Hermann. 1 u. schneidet bei 36 u. 38 Kaiserstr., endet bei Kenyongasse Nr. 1—43 u. 2—44. + 25. D. 5.
 Seiblgasse III/2, zw. 13 u. 17 Landstraße Hauptstr. bis zum Kolonischplatz. Nr. 1 bis 29 und gerade Nummern. + 15, die übrigen + 14. E. 4.
 Seifertstraße XIII/7, zw. 328 Eindeleig., endet mit Nr. 3 u. 6 am Felde. + 47. A. 5.
 Seifergasse I, bei Graben 7, endet bei Manteng. 2 u. 4. Nr. 1—13 u. 2—4 + 2, die übrigen + 6. D. 4.
 Seilerhütte I., bei Seingerstr. 27 und Krugerstr. 19 und Schwarzenbergstr. 1. Nr. 21 + 6, die übrigen + 2. D. 4.
 Seiringerstraße, XXI/3, von der Wa-gramerstraße abweigend. + 73.
 Seißgasse IV/2, Parallelg. der Rainerg., zw. Schönburgstr. und Blechturm-g. + 19. D. 5.
 Seitenberggasse XVI., zw. 194—196 Otta-tringerstr. über die Albrechtstretthg. (Bon 65—67 XVII/3, die übrig. XVI/1.) + 52. C. 4.
 Seitenstettengasse I, zw. 14 u. 16 Jubeng. und zw. 1 u. 3 Kohlmeßerg. + 2. D. 4.
 Selzergasse I, zw. 2 u. 4 Bognerg. u. bei Steindlg. 6. D. 4.
 Sellenngasse II/2 (Prater), bei 31 Schüttel-straße. + 10. E. 4.
 Sellingerstraße XI/2, von der Kaiser-Eber-sdorferstraße 271, endet in die Schmid-ungungasse. + 35. G. 6.
 Selzergasse XIV/1 (Poliz.-Bez. Schmelz), von Seiberstraße 80 u. 82 bis Mittel-dorferstraße 81 + 49. C. 5.

Semperstraße XVIII/1, zw. 4 u. 6 Schopenhauerstr., schneid. zw. 6 u. 8 die Schutzgasse, zw. 8 u. 86 die Währingerstr., zwischen 4 u. 6 die Anastasius-Grüng., und endet beim Hauptingang des Währinger Friedhofes. † 59. D 3.

Senefelderstraße X/1 bei Replerplatz 2 u. 4, schneide Ingersdorferstr. bei 29 und führt bis Erostg. 1—17 u. 2—20 X/1, sonst X/3, Nr. 1—69 u. 2—66 † 33, die übr. n. n. † 34. D 6.

Senngasse X/1 führt an der Südseite des Pfefferlachthaus parallel zur Gansbacherstraße. † 36.

Senfengasse IX/3, zw. 35 u. 37 Währingerstraße u. zw. 2 u. 4 Spitalg. † 30. D 4.

Serravagasse XIII/2, früh. Hannovergasse, bei 13 und 15 Eßelgasse in Penzing. † 46. C 5.

Servitengasse IX/1, bei Berggasse 25 u. bei Bramerg. 20—27 † 32. D 4.

Seumegasse XII/2, zw. 146 u. 148 Schönbrunnerstr. u. b. Gaudenzdorfergürtel. † 76. C 5.

Seuttergasse XIII/8, fr. Wafag., b. 177 u. 179 Auhofstr. b. Am Schloßberg. † 47. A 5.

Severingasse IX/2, zw. 33 u. 35 Spitalgasse u. Währingergürtel 82. † 30. D 4.

Severin Schreiberstraße XVIII/1, nordwestl. Verl. d. Spittelgasse bis zur Hafenerstraße. † 60. C 3.

Shuttleworthstraße XXI/1, v. Hauptstr. längs der Shuttleworthfabrik, mündet in die Grenzstr. in Leopoldau. † 67.

Sicardburggasse X/1, beginnt bei 41 u. 43 Sandg. u. schneidet bei 13 Dampfgasse und endet in der Erostgasse 1—37 u. 2 28 X/1 sonst X/3, Nr. 1—61 und 2—58 † 33, von 63 und 60 aufw. † 34. D 6.

Siebenbrunnengasse XIX/2, bei 26 und 28 Greinerstraße. † 65. D 2.

Siebenbrunnengasse V/2, zw. 1 und 3 Reindrechtsdorferstraße. † 20. D 5.

Siebenbrunnengasse V., D—E 8, beginnt b. 1 Schloßg. und 30 Witterfeldg. und endet bei 1 Johannastr., schneidet Reindrechtsdorferstr. bei 27 u. 29. (Von Nr. 1 bis 29 und 2 bis 36 V/1, von Nr. 31 u. 38 aufw. V/2.) Nr. 2—6 † 21, die übrigen † 40. D 5.

Siebenbrunnengasse V., von Nr. 25 Kehlstraße, zwischen Brandmayer u. Siebenbrunnengasse. † 21.

Siebenbrunnengasse XIII (XIV/2) (Pol.-Bez. Rudolfsh.) zwischen 39 und 41 Hüllerg. und 26 u. 28 Wintelmännstr. † 48. C 5.

Siebenbrunnengasse VII/2, zwisch. 9 und 11 Breiten. u. zw. 46 und 48 Neubaug. Nr. 1—11 † 24, 3—45 u. 2—60 † 27, die übrigen † 23. D 4.

Siebertgasse XII/2, bei Flussgasse 7 u. Vainserstr. 9 (Arnoldstr.). † 39. D 5.

Stiegelgasse III/2, zw. 7 u. 9 Salma. u. zw. 24 u. 26 Rajumofstg. † 14. E 4.

Stieglaplatz, XXI/6, vom Heideplatz b. an 20 an. † 72.

Stieglaplatz, XXI/1 (Floridsdorf), von b. Leopoldauerstr. abgewendet † 67.

Siemensstraße, XXI/2, von Brunnstr. an Leopoldauplatz † 70, 73.

Sieveringerstraße XIX/5, von Wilkrothstr. 85 durch die Befandten. Vorort. Unter- u. Ober-Sievering bis zur Gemeindegrenze. † 66. B 1, 2, C 2, D.

Siemanngasse VII/2, zwisch. 22 u. 24 Siebenbrunnengasse und zwisch. 27 und 29 Burggasse. † 27. D 4.

Silbergasse XIX/1, bei Wilkrothstr. 76 u. bei Postg., endet Hohe Warte zwisch. 19 bis 21. † 61. D 3.

Simmeringer Gasse, siehe Auf d. Simmeringer Gasse. F 6.

Simmeringer Hauptstraße XI., Fortsetz. des Rennwegs im III. Bezirk bis Schwedlat. (Nr. 1—245 und 341—351 und 2—334 und 338—342 XI/1; † 336, 491—497 aufw. XI/2.) Alle Nummern bis zum Zentralfriedhofe † 36, die übr. † 33. E 5, F 6.

Simmeringerlände XI/2, früher Donaulände (Donautanalände), vom neuen Wirtshaus in Simmering bis zur Brücke der Donauuferbahn. (203 und 262 XI/2, 1—283 u. 341—349, 2—234 und 33—342 XI/1.) † 36 F 5, 6.

Simonengasse IX/4, zwischen 27 u. 29 Alferbachstr. u. zw. 18 u. 20 Fechtergasse. † 31. D 3.

Simonogasse XVIII/1, östlich der Hattenleue Gerstehof der Vorortelime. † 60.

Sinagasse II/6 (Prater), links Donauufer (Kaisermühlen) Parallelstraße zur Schüttelstraße. † 10. F 3.

Sinawasingasse XXI/1 (Floridsdorf), von der Passerg. bis zur Bedleferstr. † 70.

Singerstraße I., bei Rärntnerstraße 3 zur Sellenstraße 2. † 2. D 4.

Singratergasse XIII/1, bei 25 Eivollg. u. zw. 30 u. 32 Spittelbreiteng. † 39. C 6.

Stodgasse VIII/2, zw. 33 u. 35 Alferstr., führt zur Josefstädterstraße. 1—5 und 2—10 † 29, sonst † 30. D 4.

Smolagasse, XXI/3, v. Erbergasse Karlstraße bis zur Station Stadlau † 71.

Sobiesingasse IX/4 beginnt bei Sechschimmelfgasse 12 u. endet zw. 162 u. 164 Währingergürtel. † 31. D 3.

Sobiesingasse IX/4, durchkreuzt von Sobiesing u. Säuleng. † 31. D 3.

Sollingerstraße XIX/5, zw. Rodlergasse u. Budenzgasse. † 61.

Sommergasse XVIII/1, b. 86 Antonigasse u. zw. 77 u. 79 Kreuzg., parallel mit der Fürstengasse (Radnerg.) in Währing. † 60. C 3.

Sommergasse XIX/1, zw. 28 u. 30 Döbl. Hauptstr. 16 u. 18 Banberg. † 61. D 3.

Sommerergasse XIII/7, zw. 162 und 164 Hiezing Hauptstr. bei 141 Auhofstr. und 81 Rohrbacherstraße. † 47. A 5.

Sommerbaldenweg XVIII/4 beginnt am Ende der Rheinhöllerstraße bis Kailwerthgasse. † 58.

Sonnenbrunnengasse XIX/1 bei Obkirchergasse 17 u. 22 f. Ober-Döbling. † 56. D 3.

Sonnenbrunnengasse I., vom Luged zum Universitätsplatz. Nr. 1—7 und 2—8 † 2, die übrigen † 5. D 4.

Sonnenhofgasse V/1, b. Schönbrunnerstr. 56 u. zw. 91 u. 95 Wienstr. † 21. D 5.

Sonnenbrunnengasse VI/2, zw. 116 und 118 Gumbendorferstraße. † 22. D 5.

Sonnenbrunnengasse X/1, bei 37 Dampfg., endet in der Ingersdorferstr., bis 31 X/1, von 33 aufw. X/3. † 33, v. 34 u. 36 aufw. † 63 D 6.

Sonnenbrunnengasse X/1, bei Hintere Südbahnstr. 13 b. Gubrunstr. 110. † 33. E 6.

Sophienbrunnengasse II/2 (Prater), bei der Station „Hauptallee“ der elektr. Bahn. † 10.

Sophienbrunnengasse III., bei Rajumofstgasse 1 und Landstraße Hauptstraße 59 und III/1—28 u. III/2, die übrigen u. 61/1. Die Häuser bis Geisung. † 15, Nr. 29—35 u. 30—32 † 13. E 4.

Sorbatigasse XV (XIV/1) (Pol.-Bez. Schw.) früher die Forts. der Kandlg. über den Neubaugürtel bis Moeringgasse. Nr. 1—3 und 2—4 † 49. C 4.

Spallartgasse XIII/3 (Pol.-Bez. Schw.), bei Feldplatz und Veyherstr. † 42. C 5.

Spargelgasse, XXI/3, v. b. Quaden- gasse. † 71.

Sparksaplatz XIV/3, (Polizei-Bezirk Rußheim) bei der Kreuzung der Ullmann-, Graumann-, Rauchfang- leber-, Küraberger und Storchengasse 45. † 48.

Spaunggasse XX/1, b. 82 Klosterneuburger- straße bis Burghardtgasse. † 12. E 4.

Speckbadergasse XVI/1, bei 166 u. 168 Dittarichergasse, schneidet Seebödg. bei 15 u. 17, bis Eßfingerg. † 52. C 4.

Speißingerstraße XIII/10, von Reinger- straße 172 und 173 (Verbindungsbahn nach Mauer. † 45. B 6.

Spengergasse V/2, von Matleinsdorfer- straße 62 bis zur Stadtbahn, schneidet bei 40 die Siebenbrunnengasse und bei

116 und 118 die Margaretenstraße. Nr. 1—21 † 20, die übr. † 21. D 5.

Sperlgasse, Große II/3, beginnt bei Al. Sperl. 2 und endet zw. 58 und 60 Obere Augustenstr. (Von Nr. 1 bis 11 und 2 bis 8 II/3; von Nr. 13 bis 43 und 10 bis 42 II/1.) Nr. 1—7 u. 2—6 † 11, die übrigen † 9. E 4.

Sperlgasse, Kleine II/3, bei Gr. Sperl- gasse 1 und Laborstr. 17. † 11. D 4.

Sperngasse XV/1, (Poliz.-Bez. Rudolfsh.) bei 160 und 162 Mariabillerstr. b. Grenzg. 20 in Fünfhäus. † 50. C 5.

Spiegelgasse I., zw. 8 u. 10 Graben u. am Koltowigplatz, Nr. 1, 2, 3 † 2, 10 und 12 † 3, die übrigen † 6. D 4.

Spiegelgrundstraße, XVI., die bei der Fischeite abruße; beginnt die Zufahrts- straße der Straßenbahn; Sanatorium D 4 † 41.

Spießhamergasse XII/2, b. 46 Alshamer- g. u. bei 35 Albrechtsberg. † 39. C 6.

Spindellegergasse XVI/1, zwischen und parallel mit der Seebödg. u. Eßfingergasse. † 52. C 4.

Spinnerin, Zur X/3, Parallelstraße zur Treierstraße. † 34. D 6.

Spinnagasse XI/1, beginnt b. d. Geiered- straße 3 in Simmering und endet am Gräßplatz b. d. Spinnfabrik. † 36. E 6.

Spitalgasse IX/2, zw. 4 u. 6 Alferstr. b. zur Währingerstr. 45 u. 47. † 30. D 4.

Spittelauerplatz, IX/4, zwischen Jagen- hofgasse u. Gussenbauerstr. † 3, D 3.

Spittelauerstraße VII/2, zwisch. 14 u. 16 Sieb ntergasse und zw. 9 und 11 Neustiftgasse. † 27. D 4.

Spittelbreitengasse XII/1, von d. Ruder- gasse längs d. s. Weidlinger Schlachthaus. † 39 C 6.

Spitz, Am II. (Kreudenau).

Spiznadergasse XVII/3, zwisch. 21 und 23 Traunergasse und bei Parhamerplatz 5 und 6. † 55. C 4.

Sportenhilfsgasse IX/4 zwisch. Lustlandg. u. Währingergürtel. † 31.

Spoherstraße XIII/6., längs der Verbin- dungsbahn und von der Hiezing- r Hauptstraße zur Weitingergasse. † 47.

Spörtinggasse VI/1, zw. Uferg. 8 u. 10 und Dollargasse 3 und 5. † 22. D 5.

Sporststraße XXI/5 (Stadlau) „an der unteren alten Donau“ † 71.

Spöttelgasse XVIII/1, bei 15 Türten- schangasse. † 60. C 3.

Sportklubstraße II/2 (Prater) b. Schüttel- straße 37 zur Varietätstraße. † 10.

Spurgasse II/1, von Mühlplatz 3 u. 5 zu 2 u. Labor 28 u. 30. † 9. E 4.

Sprungfeldweg XIX/2, zw. 43 und 45 Gringingerstr. in Pöfingenerstr. † 3 D 2.

Stachergasse XI/3, zw. Breitenreiterstr. u. 94 u. 96 Kirchwaldgasse † 37. C 6.

Stabiongasse I v. Franzengering gegen- über dem Volksgarten (Parlaments- gebäude), zur Landesgerichtstr. 2 u. 4 und zu Josefstädterstraße 2. † 8. D 4.

Stadlamerstraße XXI/3 (Dorfstetten) beg. Richtungstner Hauptstraße endet bei Grenzgasse 71 † 72.

Stadlergasse XIII/6, beginnt bei Suppé- gasse und endet bei Hummelgasse an der Verbindungsbahn. B 5. † 47.

Stadlitzgasse, Große II/1, zwischen 12 u. 14 Wauereng., schneidet Laborstr. bei 45 u. 49. 20 u. 52 und endet bei 28 und 30 Kaiser Josefstraße. † 9. E 4.

Stadlitzgasse, Kleine II/2, zw. 41 und 43 Avaratgasse, schneidet d. Kaiser Josefstr. bei 37 u. 39 und mündet in die Nordbahnstr. bei 50 und 52 † 10. E 4.

Stärkgasse XII/1, bei Weidlinger Haupt- straße 3. † 39. C 6.

Stättmayergasse XIV/1 (Poliz.-Bez. Schw.), v. n. der Feilerstr. 52 n. 54, endet auf der Schm. l. † 49. C 5.

Staglstraße XV/1 (Poliz.-Bez. Rudolfsh.), zwischen 148 u. 150 Mariabillerstr. bis Kitzgasse. † 50. C 5.

Stallburggasse I., zw. 14 und 16 Dorot- heerg. und zw. 9 u. 11 Sabburg- gasse. Nr. 1—3 † 6, 2—4 † 3. D 4.

Stammgasse III/2, zw. Blütheng 4 u. 6, schneidet Regelgasse bei 13 u. 15, 10 u. 12 und führt zu Margergasse 15 und 15 a. + 15 B 5.

Stammersdorferstraße XXI/2 (Gr.-Bedersdorf) bei Bernreiterplatz 7, mündet in das Feld gegen Stammersdorf. + 70.

Stampfergasse XIII/8, Fading, zw. 250 u. 252 Aufseher bei m. Wienfluss, führt über die Steig zur Veramüllerg. + 47. A 5.

Stanislawgasse III/4, zwischen 14 u. 16 Schützengasse, schneidet bei 47 und 49 Kennergasse u. führt zu Gerla. + 16. E 5.

Starchantgasse XVI/1, Läng-straße zw. Galzingerstraße und Liebhartstraße parallel mit demselben bei 15 u. 18 Warriglg. b. Döbnerstraße. + 52. B 4.

Starchenberggasse IV/2, zw. 9 und 11 Mahrhofg. Nr. 1—9 und 2—10 + 18, die übrigen + 19 D 5.

Starkfriedgasse XVIII/3, von d. Ludwigg. zur Galleranlog. + 58. C 2, 3.

Staudgasse XVIII/1, beginnt zw. 9 u. 11 Schoppenbaurstraße, schneidet Hans-Sachs-gasse, Kuischer-gasse, die Heeres-gasse, die Martinsgasse, Kletter-maher-gasse, Karl Beck-gasse, die Witter-berg-gasse, Ledergasse u. endet bei 16 Paulsen-gasse. Nr. 1—61 und 2—58 + 59, die übrigen + 60. C 3.

Staudigasse X/3, bei Favoritenstr. 111. + 38. E 4.

Ständingergasse XX/1, zwischen 14 und 16 Wallnerstr. u. mündet in die Wasnerg. bei 17 u. 19 + 12 D 3.

Stadovogengasse XIII/1, zw. 36 und 38 Muthstraße und 77 und 79 Hiebingerg. Nr. 1 + 43, ung. Nr. b. 23 + 47. B 5.

Stadionsplatz I, Kärntnerstraße, Stock-im-Eisen-platz, Churbau-gasse, Schülerstraße, Roventumstraße, Brandstätte, Zafornig-straße, Goldschmid + 2. D 4.

Staggasse V/1, zw. 22 u. 24 Wienstraße. + 21. D 5.

Stein-Edelgasse, XXI/4, (Kragan), von re-Weintrauerstr. 3. Maifragan. + 71.

Steingasse III/4, zwischen 130 u. 132 Land-straße Hauptstraße und 35 und 37 Pfongstr. + 16. E 5.

Steinbauergasse XII/2, u. Margareten-g. 3. Aßmanerg. im XII. Bez. + 40. C 5.

Steinbüdengasse XIII/5, von Freyenthurm zur Sackgasse. + 44.

Steinbrechergasse XXI/5 (Stadlan), Parallel-straße zur Albernstraße, führt zur Ludw.-str., schneidet d. Fischer. + 71.

Steinbrunn XIII/5, bei Rotenthalg. 45 u. 53. + 47. A 4.

Steinbruchstraße XIII/3, (Polizei-Bezirk Schwela), bei Kandlerstraße 37 bis Hölzersteig 143. + 42. C. A 4.

Steinbüchweg XIX/2, zw. 77 u. 79 Grinzingerstraße und 18 und 20 Hammer-schmidgasse in Heiligenstadt. + 63. D 2.

Steindlgasse I, zw. 7 u. 9 Tuchlauben und bei 1 Kurrentgasse. + 5. D 4.

Steinergasse XVII/1, zw. 58 u. 60 Datt-lingerstr. und zw. 47 und 49 Gehler-gasse + 55. C 4.

Steineldstraße XIX/1, bei Wallergasse 7, endet b. d. Rothschilddärten. + 63.

Steinbaggasse XII/2, zw. 163 und 165 Schönbrunnerstr. und zw. 22 und 24 Arndtstraße in Gaudenzdorf. + 40. C 5.

Steinbüchergasse, XXI/1 abzweigend von Favoritenstraße. + 67.

Steinbofstraße XVI/1, verbindet Ditt-lingerstraße und Wilhelmberg, endet im Dittlingererde. + 52. B 4.

Steinlemergasse XII/3, b. 7 Nagelschlag., in die Brauhgasse 2 und 4. + 45. B 6.

Steinbaggergasse III/2 zw. d. Vorderen Jolam-Str. u. Giger. e. nerietis und d. ns erste u. Marieng. anderietis + 15.

Stemmergasse II/7 (Prater), vom Lusthaus zum Seufzblöcker. + 10. F 5.

Stephanieplatz XVI/1, zwischen 42 u. 44 Arneithgasse, 19 u. 21 Wegengasse u. 15 und 17 Wattgasse. + 53. C 4.

Stephaniestraße II/3, zw. 83 u. 85 Ob. Donaufstraße und 14 und 16 Krumm-baumgasse. + 11. E 4.

Stephensonstraße, XXI/1, v. Donau-ferstraße zur alten Donau + 67.

Sternedplatz II/8 (Prater), Ausschließungs-straße. Am Ende d. Wolfgang Schmalgasse und Hartorfstr. + 10. E 4.

Sternergasse I, zwischen 7 u. 9 Judeng. und 2 und 4 Fischersteig. + 5. D 4.

Sternwartestraße XVIII/1, zw. 113 u. 115 Währingergürtel u. 32 u. 34 Cottage-g. 1. I Sternwarte. + 59; die übr. + 60. C. D 3.

Stendelgasse X/1, zw. Quellengasse 75 u. 77 bis Rudolfgasse. + 38. E 6.

Stieggasse VII/1, zw. 44 u. 46 Magda-lenstr. schneidet die Gumpendorferstr. bei 38 u. 40 und endet bei 39 und 41 Windmühlgasse. + 24. D 5.

Stieggasse XIV/3 (Poliz.-Bez. Rudolfsh.-heim), zw. 14 u. 16 Diefenbagg. u. 25 u. 27 Sechshauerstr. Fortsetzung der neuen Gasse im XII. Bez. + 48 C 5.

Stiffgasse VII/2, zw. 24 und 26 Maria-hilferstr. und zw. 23 u. 25 Burgg. Nr. 1—21 + 23. Nr. 2 + 24, Nr. 23—37 und 4—18 + 26. D 4, 5.

Stifterstraße, siehe Albalbert Stifterstr. D 4.

Stilfriedplatz XVI/1, b. Dpatiostr. 131 b. Rotengasse + 52. C 4.

Stod-im-Eisenpl. I, d. Platz zw. Stephans-platz, Kärntnerstr. u. Graben. + 2. D 4.

Stod im Weg XIII/7, beginnt am Ende der Einseleleigasse und endet an der Tiergartenmauer. + 47. A 6.

Stodhammergasse XIII/5, b. 6 u. 8 Retti-chg. und bei Bergmüllerg. 4. + 44. A. b.

Stöbergasse V/2, Duergasse zw. Steben-brunneng. und Stolbergg. nächst der Sandwehrtafelne. + 20. D 5.

Stolberggasse V/2, bei 11 Nikolsdorfer-g. u. Reindrechtsdorferstr. Nr. 1—33 u. 2 32 V/1, die übrigen V/2. + 20. D 5.

Stollgasse VII/1 u. XV., zw. Neubau-gürtel, gegenüber der Felderstr. und zw. 18 u. 22 Kaiserstraße. + 25. C 5.

Stohtaler-gasse VIII/2, zw. 132 und 134 Verchenfelderstraße und zw. 87 und 89 Jofesshädtlerstraße. + 28. C 5.

Storchergasse XII/2, zwischen 210 Schön-brunnerstr. endet bei Sportplatzgasse 2 u. 3 im XIV. Bez. (Nr. 1 u. 2 + 38, die übr. + 48. C 6).

Storchergasse XIV/3 (Pol.-Bez. Rudolfsh.-heim), zw. 26 und 28 Diefenbagg. endet b. Spartaßengasse 2 und 3 (als Fortsetzung der Storchergasse im XII. Bez.) + 48. C 5.

Storgasse V/2, in der Ober. Amtshausg. + 21. D 5.

Stoß am Himmel X/1, bei 57 Trostgasse. + 34.

Stoß im Himmel I, zw. 8 u. 10 Wipp-lingerstr. und zw. 7 u. 9 Salvator-gasse. + 5. D 4.

Strohlehnergasse, XXI/5, Abzweigung d. Stadlerstr. + 73.

Stranzenberggasse XIII/10, an d. Ostseite des neuen Invalidenhofes. + 45.

Strassergasse XIX/4, zw. 45 u. 47 Grinziger-Allee bis 47 Himmelstr. + 62. C 2, D 2.

Strasgchwandnergasse XIII., nächst der Stüttdorferstraße. + 42. B 5.

Strasbüchergasse IX/1, f. Schulz Straß-nbüchergasse.

Straußgasse I, zw. Freyung 1 u. Seiden-schuss 3 u. zw. 12 u. 14 Herrng. + 4. D 4.

Straußgasse XX/1, von Rauscherstraße 7 und 21 zu Nordwestbahnstraße 49 und 51. + 12. D 3, E 4.

Strankengasse V/1, zwischen 63 und 65 Maragarenstraße. + 21. D 5.

Stredersdorferstraße XXI/2 (Gr.-Beders-dorf), bei Bernreiterplatz 8, mündet in das Feld gegen Stammersdorf. + 70.

Strederplatz XIII/7, auf d. Area d. auf-erlassenen Friedhofes in Ob. St. Peter, zw. der Aufseher- und Mohrbacherstr. samt die diesen Platz in einem sanften Bogen begrenzenden Straße. + 47.

Streiffurgasse XX/1, zwischen Wallen-steinstraße 44 und 46 bis Wasnergasse 29 und 31. + 12. D 3.

Strohlaasse XVIII/4, zwischen 4 und 6 Neuffitt am Walde. + 57. B 2.

Stredlergasse III/1, bei 56 u. 58 Ungarg., end. zw. 15 u. 17 Rinte Bahng. + 14. E 5.

Strobachgasse V/1, b. Margaretenpl. 9 u. zw. 21 u. 23 Saabnrunnerstr. + 21. D 5.

Strobelgasse I, zw. 8 und 10 Bollgasse und 3 und 5 Schulerstr. + 2. D 4.

Strohstraße III/3, von der Ungarg. 52 u. 54, schneidet Rinte Bahngasse bei 20 und 22, die Reissnerstraße bei 40 und 42, die Maroffanergasse bei 15 und 17 und führt zur Weis- und Auenbruggergasse. (Nr. 1—5 III/1, die übrigen III/3.) + 17. E 5.

Strohberggasse XII/4, zwischen 72 u. 74 Hegen dorferstr. und 25 u. 27 Schldlg-gasse. + 38. C 6.

Strohberggasse IX/1, Duergasse von Roten-schwena. 20 3. Glindehtr. 47. + 32. D 3.

Strohmayergasse VI/2, zw. 5 u. 7 Aigibg. und zw. 16 u. 18 Wallgasse. + 22. C 5.

Stromstraße XX/1, von der Säger- zur Dresdnerstraße und Marchfeldstr. (von 60 aufw. XX/2.) + 12. D 3.

Strozzigasse VIII/1, zwischen 40 und 42 Verchenfelderstr. und zwischen 35 u. 37 Jofesshädtlerstraße. + 29. D 4.

Strudhofgasse IX/1, 1, 2, 3, 4, 5, zw. 10 u. 12 Woiwenzgasse. + 32.

Strudhofstraße, IX/1, von Liechtenstein-straße, zur Waisenbagg. + 32. D 4.

Strudgasse XXI/1 (Floridsdorf), von Praterstr. 3—5 bis 3. Nordwestbahn. Nr. 1, 2, 80 + 67, 17 + 69.

Stubenbastei I, bei Bollzeile 38 u. bei Redlitzg. bis Liebenberg. 3. + 2. F 4.

Stubenosteingasse I, bei Bollzeile 36 (nur das Haus Nr. 2 ist mit Stubenbofsteig, bezeichnet, die anderen Nummern mit Stubenbastei). + 2. E 4.

Stubering I, vom Parkring 2 u. Bollzeile 42 bis 3. Aßernbrücke. + 7. E 4.

Studgasse VII/2, zw. 48 und 50 Steben-ferna u. zw. 53 u. 55 Burgg. + 27. D 4.

Studenbgasse XI/1, zwischen 43 und 45 Kaiser Ebersdorferstr. bis Seefischlach-weg. + 38. G 6.

Stumpergasse VI/2, zwischen 98 und 100 Gumpendorferstraße und zwischen 119 und 121 Mariahilferstr. + 24. D 5.

Sturgasse II/8, von d. Ausstellungstr., längs der Erzhäberg Albrechtstafelne zur Vorgartenstr. + 68.

Sturzgasse XIV/1 und XIII (1, 2, 3 a) (Poliz.-Bez. Schwela), zw. Fingestr. 10—12 b. Hütteldorferstr. 87 u. 89. Nr. 1 b. 25 u. 2—24 + 44; die übr. + 42. C 5.

Sturmerau II/8 (Prater), zwischen der Duermlingerstraße und der Kronprinz Rudolfstraße. + 10. E 4.

Sturmerstraße II/8 (Prater), Parallelstraße zur Ausschließungsstr., endet nächst dem alten Bäckerbaue. + 10. E 4.

Suchenwirtplatz, X/1, in der Angeligasse an der Kreuzung mit der Columbus-gasse. + 34. D 6.

Südbahnstraße, Günter X., onfangs der Favoritenstr. links zum Frachtenbahnhofe der Staatsbahn (Nr. 1—7 X/2, Nr. 13—15 X/1) + 33. D 5.

Südpfortstraße II/2 (Prater), bei der Rotunde. + 10.

Suegasse XIV/1 (Poliz.-Bez. Schwela), bei 2 und 4 Krenlgasse bis Meißelstr. beim Wasserreservoir. + 49. C 5.

Süßenbrunnstraße XXI/7 (Fischer-ferren), von der Hirschkettenerstraße führt nach Süßenbrunn. + 71.

Süßmayergasse X/1 zwischen Katharinen-gasse und Gürtelstraße + 34.

Sulmgasse XVI/1, vom Hölzersteig 18 b. Thalstraße. + 52. C 4.

Sulzweg XVIII/4, b. 40 u. 42 Hameaufstr. u. 33 u. 35 Salzmännersdorferstr. + 57. B 2.

Sundgasse XIII/9, in der Unter-St. Peter Allee bei 17. + 47. B 6.

Szwietengasse, Van IX/3, siehe Van Szwietengasse, D 4.

Springgasse XVIII/1, bei 30 u. 52 Jägerstraße u. Blumeng. 9 u. 11. Gerade Rrn. † 68, ungerade † 55. C 4.

T.

Tabor, Am II/1, bei Taborstraße 80 u. 82 zu Nordbahnstr. 32 u. 34. † 9. E 3.
Taborstraße II. u. XX. (an d. Ferdinandstraße), bei Unt. Donaustr. 1 bis Nordbahnstr. (u. Nr. 1—17 III/3; Nr. 10 II/4; Nr. 68 u. 70 u. von 89 aufw. XX/2, die übrig, von 19 an II/1). Nr. 1—23 u. 2—24 † 11, die übrigen † 9. E 3.
Talesbrunnengasse XIX, im Fürstentum, u. Gloggen, u. a. a. Silberg. † 61.
Taubruckgasse XII/1, bei 7 (Vollgasse) bis 6 u. 8 Ratischgasse. † 39. C 6.
Taubelmarktigasse II/1, zw. 8 u. 10 Gr Spertig u. zw. 23 u. 25 Taborstr. 1, 2 u. 4 II/1; sonst II/1. Nr. 2—26 und ungerade Rrn. † 9. E 4.
Tannengasse XV. (XIV/1) (Polz.-Bez. Schmela), zwischen 28 u. 30 Jägerstr. bis Hüttdorferstraße. † 49. C 5.
Tauberggasse XVII/3, bei 100 Dittrichstraße und bei 89 und 91 Bernaler Hauptstr. † 55. C 4.
Taubstummengasse IV/1, zwischen 24 u. 26 Allee- und zwischen 11 und 13 Favoritenstraße. † 17. D 5.
Tschirnerstraße IV, ausgenommen 1—15, bei 2 Heug. b. Karlsplatz. † 17. D 5.
Tegetthofstraße I, verbindet Albrechtshaus und Neuer Markt † 6. D 4.
Teichgasse XVII. (XVII/3), zwischen 7 und 9 Weißg. und Rosensteing. bis Gansberg. (Nr. 1—13 u. 6—8 XVII/3 u. † 55, die übr. XVI/1 u. † 52). C 4.
Teichengasse XII/2, bei 38 Hfmanerg. u. bei 23 Albrechtshaus. † 39. C 6.
Teinfaltstraße I, bei Freitung 5 und b. f. l. Hofbühnen- u. Franzensring. † 4. D 4.
Telgasse XV/1 (Polz.-Bez. XVI), zw. 17 u. 19 Mariabühlergäßel bis Robert Hamerlingg. 21 u. 23. † 50. C 5.
Tempelgasse II/2, zw. 32 u. 34 Praterstr. u. zw. 27 u. 29 Unt. Donaustr. † 10. E 4.
Tendberggasse IX/2, zw. 27 u. 29 Spitalg. † 30. D 4.
Tepfergasse IX/4, früherer Spittelauerion e. † 31. D 3.
Teschellogasse XIII/7, zw. Hiesinger Hauptstr. 128 u. 130 und Ruhofstraße 123. † 47. B 5.
Tetzmaiergasse XVII, bei der Gerstbofstr. vom G. a. t. o. r. s. t. g. zur Fildgasse † 56.
Teufelbachstraße II/3 (Prater), zwisch. Engerstr. und dem Handelskai bei der Artilleriecaserne. † 10. F 4.
Thyberggasse XIII/2, zwischen 41 und 43 Benzingerstraße und 40 u. 42 Haditzg. in Penzing. † 46. C 5.
Thalgasse XV/1 (Polz.-Bez. Rudolfsheim) zw. 167 u. 169 Mariabühlstr. b. Clementineng. 14 u. 16. † 50. C 5.
Thalhammergasse XVI/1, bei 91 und 93 Thalaustr., schneidet Hasnerstraße und Koppstraße. † 53. C 4.
Thalstraße XVI, bei Kerscheldergäßel 37 bis Montleartstraße, wird durch d. e. Brunnengasse, Kiehardtgasse, Kirchsteingasse, Frühelgasse und Egentelstraße durchschnitten. (1—49 und 2—50 zu XVI/2, sonst XVI/1). Nr. 1—50 u. 27—47 † 51, 2—23 und 1—25 † 26 52—116 und 51—109 † 53, die übrigen † 52. C 4.
Thabonatgasse, X/1, b. Gubrunstraße 13 zur Quellengasse. † 33. E 6.
Thelemengasse XVII/1, zwischen 17 und 19 Bernalerstraße und 18 und 20 Beronitgasse. † 26. C 4.
Theobaldgasse VI/1, zwischen Kahlgasse 1 und 3, führt zur Mariabühlstraße.
Theodor Körnergasse, XXI/1, v. Donauufer bis an die alte Donau † 67.
Theresianengasse IV/2, zwischen 15 u. 17 Favoritenstraße und bei 42 Heugasse. † 19. D. E 5.

Theresienengasse XVIII/1, zwisch. 12 u. 14 Jägerstraße, schneidet zwisch. 16 u. 18 Geratg. u. zw. 32 u. 34 Schopenhauerstraße und führt zu Schulgasse 29 u. 31. Nr. 2—32 und 1—31 † 26, die übrigen † 59. C. D 4.
Theresienbadgasse XII/1, bei Schönbrunnerstr. 263 u. 265 und zw. 4 u. 6 Gufelandgasse. † 39. C 6.
Thomagasse XXI/2, vom Amtstr. zur Brünnstr. † 70.
Thomaspfad III/1, zw. Willischg. u. Erdbergerstraße. † 13. E 5.
Tongasse III/1, zw. 36 u. 38 Neulinggasse. † 14. E 5.
Thugutstraße II/2 (Prater), bei 59 Schützlerstraße. † 10. E 4.
Thunhofgasse XII/1 (lange d. Donau) u. d. b. g. zw. Altmanndorferstraße und Schönbrunner-Allee † 37.
Thurnburggasse VI/2, zwischen 12 A u. 14 Mollardg., endet bei 7 u. 9 Sandwirtgasse. † 22. D 5.
Thurngasse IX/1, zwischen 22 und 24 Währingerstraße und zwischen 11 und 13 Porzellangasse. † 32. D 4.
Thurngasse IX/4, zwischen 50 und 52 Riedensteinstr. u. b. 3 Marktg. † 31. D 3.
Tichtelgasse XII/2, zwischen 12 und 14 Siebergasse bis Malfattgasse und 14 u. 16 Wolfsganggasse. † 40. C 5.
Tiefendorfergasse XII/3, führt parallel z. reiferstraße u. westlich zur Hüttdorferstraße. † 42.
Tiefer Graben I., bei 9 Freitung u. Börz. 1 und Salzgräß 29. † 4. D 4.
Tiergartenstraße II/2, heißt jetzt Sportplatzstraße.
Tigerstraße VIII/2, zw. 90 u. 92 Kerscheldorferstr. u. zw. 69 u. 71 Josefstädterstraße. † 28. D 4.
Tilgnerstraße IV/1, bei Favoritenstr. 20 und 20 A. † 18. D 5.
Tirolergasse XIII/1, bei 32 u. 34 Mazingergasse und 33 und 35 Mattmannngasse, führt zur Gloriettestraße. † 43. B 6.
Titlgasse XIII/3, beginnt bei Laingerstr. 118 endet bei Hummelgasse † 45. B 6.
Tivoligasse XII/1, bei Meidling Hauptstraße 32 und 38 Penzing. † 39. C 6.
Tollergasse, XXI/3, vom Sägingerweg zur Leopoldaustr. † 73.
Töpelgasse XIII/2 (Polz.-Bez. Hiesing) bei 44 und 46 Benzingerstraße und 19 und 21 Gumberlandstraße. † 46. C 5.
Toschgasse XIV/2 (Polz.-Bez. Rudolfsheim) zw. 9 u. 11 Grenz. bis Kufensgasse 12 u. 14. † 46. C 5.
Trabrennplatz II/2 (Prater), östl. von der Runderde. † 10. F 4.
Traillengasse XX/3, bei 83 Dresdnerstr. durch d. Nordbahnviadukt z. Handelskai. † 68. E 3.
Traminergasse XIX/2, zwischen 19 u. 21 Kahlenbergerstraße bis 23 und 25 Hammerichmidtgasse. † 65. D 2.
Trappelgasse IV/2, zwischen 24 und 26 Raingasse u. zw. 73 u. 75 Wiedner Hauptstraße. † 20. D 5.
Traungasse III/3, zwischen 3 u. 5 Marofkerngasse und 4 u. 6 Salsianergasse. † 17. E 5.
Traunergasse XVI/1, Gallatinstraße 108 und Siebhartstraße (Elisabeth-Avenue). † 22. B 4.
Traunfeldgasse XX/1, zwisch. Klosterneuburgerstr. 10 u. 12 u. Jägerstr. 9 u. 11. † 2. D 3.
Trautsohnengasse VIII/1, zw. 1 u. 3 Kreuzerstraße und zw. 10 und 12 Langergasse. † 29. D 4.
Trauttmannsdorffgasse XIII/1, zw. 4 und 6 Mazingerg., endet bei Gloriettg. 12 in Hiesing. † 43. B 5.
Trauzergasse XII/7, zwisch. 3 u. 5 Einfielgasse. † 47. A. B 5.
Trenstraße XX/1, Mathildenplatz 39 u. 10, bis Brigittenauerlande 74 u. 94 † 12. D 3.
Triererstraße (Reichstr.) X/1, Inzersdorf, Fortsetzung der Magleinsdorferstraße vom Südbahnviadukt und evang.

Friedhofs bis zum f. l. Einienamte Inzersdorf am Wiener Berge. Von 1 bis 3 u. 2—12 X/1 v. 7. u. 36 aufw. IX/3. Gerade Rrn. † 33, ungerade † 74. D 6.
Triffelgasse, XXI/2 (Groß-Beckersdorf), abweichend von d. r. Brünnerstr. † 70.
Trinkausstraße X/1, verbindet die Fudersbrunnengasse mit der Hallergasse.
Trödelhalle IX/1, Bergg., Hörtlg. und Habngasse † 32. D 4.
Trogergasse XIII/2 (Polz.-Bez. Schmela), zw. 91 u. 93 Jägerstr. b. Hüttdorferstr. 133. † 43, v. Würzstr. an † 42. C 5.
Troschgasse X/1, vom Eisenreichgasse bis Trerterstraße. † 34. C 4.
Trubelgasse III/4, zwischen 27 u. 29 Hohlweggasse und bei 24 Kleitgasse zur Verbindungsbaun. † 16. E 5.
Trummerstraße II/1, von Taborstr. 84 u. 86 zu Am Tabor 7. † 9. E 3.
Tuchlauben I., zw. 20 u. 21 Graben zu Hoher Markt 5 und 6. † 5. D 4.
Tuerzergasse XIII/7, früher Bieng. zwischen 138 und 140 Ruhofstr. und Hiesinger Kai in Ober-St. Veit, führt über d. Sieg z. Hiesingerstr. † 47. A. B 5.
Türkenstraße XIX/1, nächst Währing, b. Sternwartgasse XVIII/1, † 61. C 3.
Türkenhanzplatz XVIII/1, auf d. Türkenstraße. † 61. C 3.
Türkenhanzplatz XVIII/1, an der Gerstbofstr. von dem neuen Park † 56 C 3.
Türkenhanzstraße XVII, Ertelengasse zw. dem Waidb. u. P. Jordanstr. 63.
Türkenhanzstraße XVIII/1, b. Währingerstraße 160, schneidet bei 110 und 112 Genggasse u. führt z. Türkenhanzplatz. B. d. Sternwartgasse. 19 u. 38 aufw. XIX. Bez. † 60. C 3.
Türkenstraße IX/1, bei 10 Währingerstr., schneidet Riedensteinstraße bei 11 u. 13, den Schützlerplatz bei 5, führt z. Donaukanal (Elisabethpromenade). Nr. 1—11 u. 2—22 † 8, die übrigen † 32. D 4.
Tulpenstraße VIII/1, bei Landesgassestr. 11 u. 13 und führt zu Schöffelg. 1. Nr. 7 u. 8, † 30, sonst † 29. D 4.
Turnergasse XV/1 (Polz.-Bez. Rudolfsheim), zw. 4 u. 6 Seckshausstr. bis Mariabühlstr. 163 u. 165. † 50. C 5.

U.

Uchatschgasse III/2, zwischen 29 u. 31 Seidlgasse. Gerade Nummern † 14, ungerade † 15. E 4.
Überstufstraße XXI/2 (Floridsdorf), v. Voreitopl. bis z. Hochwallerbaum. † 63.
Ufergasse VI., am linken Wiener. Von Währergasse 2 bis Wörzlg. 1; 2—12 zu VI/1, die übrigen zu VI/2. Nr. 2 u. 4 † 23, die übrigen † 22. D 5.
Uhlngasse X/1, b. Humboldtstr. 31. † 33. E 6.
Uhlplatz VIII/2, nächst der Breitenfelder Kirche. † 26. C 4.
Ullmannstraße XIV/3 (2—56 u. 1—69 Polz.-Bez. Rudolfsheim, 58—71 Polz.-Bez. XII/2), beginnt b. Seckshausergäßel 5 u. 7 und endet bei der Kofschneidbrücke. Nr. 54 u. 71 XII/2. Nr. 2—26 u. 1—17 † 46, die übr. † 48. C 5.
Ulrichgasse II/2, zwischen 26 u. 28 Ferdinandstraße u. zwisch. 29 u. 31 Untere Donauuferstraße. † 10. E 4.
Ulrichplatz, St. VII/2, bei Burggasse 22 und bei Neustiftgasse 29. † 27. D 4.
Ungargasse III/1, von Invalidenstraße 7 zu Rennweg 35. Nr. 1—59 und gerade Rrn. † 15, die übrigen † 16. E 5.
Untergasse XIX/1, am Türkenhanzplatz und der Hochschule für Bodenkultur vorbeiführende Verbindungsstraße der Sternwarte u. Sartiöferstr. † 61. C 3.
Universitätsplatz I., Bäderstr., Sonnenfeldg. und Schwibbogenstraße münden in diesen. † 7. E 4.
Universitätsstraße I., vom Franzensring 3 (Universitäts) führt zur Alferstr., die linke Seite gehört zum I. Bez., die rechte z. IX. Bez. (die geraden Rrn. IX/3, unger. Rrn. I.). † 8. D 4.

Univerſumſtraße XX/2, nächſt der Stromſtraße Parallelſtr. z. Vaitboſtr. † 68. D 3. Unterberggaſſe XX/1, zw. Karajang. u. Waſnrg. † 12; Unter-Meiblingerſtraße XII/1, längs deſ Meiblinger Friedhofes † 39. Urban-Geſſe XVII/3, b. Hernaſtr Hauptſtr. 215 biſ Laſchg. in Dornbach. † 54. C 3. Urban-Boiſplatz VII. Zw. Neubaug. 36 und 40 in der Verlängerung der Weſt- bahnſtraße. † 25. C 5. Urſchenbödgäſſe XI. längs der Schlaht- hauſbahn, mündet in die Gyzinggaſſe und Gürtelſtraße. † 36. Utendorfgaſſe XIII/5, zw. 435 u. 437 Fingerſtraße, mündet in die Fingerſtr. vis-à-vis der Sampwandnergäſſe zw. den Bau- parzellen 449—451. † 44. A 4.

B.

Balere-Cottage XII/4, zw. 73 u. 5 Heſen- dorferſtr. † 38. C 6. Balerſtraße II/2 (Prater), Parallelſtr. z. Schiltſtr., zw. Sellenng. 2. u. 4. † 10. E 4. Ban der Müllgaſſe X/3 (1—29 u. 2—36 X/1), beginnt bei der verlängerten Sand- gung., ſchneidet bei 19 u. 21 Dampſ- endet in der Troſig. † 33, von 31 u. 40 aufw. † 34. D 6. Ban Swietengäſſe IX/3, zw. 23 u. 25 Wä- ringerg. u. b. 28 Garuſong. † 8. D 4. Barnhagengäſſe, XXI/5 (Kirchſtraßen), atzwe grund v. d. Stadlauerſtr. † 71. Begagaſſe XIX/1, zw. Carl Ludwig- und Gmnamſtr. gelegene, in die Prinz Eugenſtr. bei Nr. 10. † 61. D 3. Beithgäſſe III/3, zw. Hoſpitalſtraße u. 7 Rennweg. † 17. E 5. Beitingergäſſe XIII/9, bei 124 Laining- ſtraße, mündet in die Sauraugäſſe 16 XIII/6. † 47. Nr. 5, 23, 8, 14, 16, 20, 24, 26 † 44. B 5, 6. Beithſſengäſſe XIII/7, bei 18 u. 20 Schweiz- jertaſtr. † 47. A 5. Beuedigeran II/8, zw. Kronprinz Rudolfs- ſtraße u. Auſtellungſtr. † 10. Vereingäſſe II/1, zwiſchen 13 u. 15 Or. Stadtgäſſe, ſchneidet die Kaiſer Joſefſtraße bei 9 u. 11 und führt zu 10 u. 12 Am Labor. † 9. E 3, 4. Vereingſtraße IX/4, zw. 78 u. 80 Nußdorferſtr. u. b. 119 Pechtenſteinſtr. † 31. D 3. Vergaragaſſe XXI, öſtlich von Hauſfeld- gaſſe nach Norden führend. Vermählungs-An, II/2 (Prater), zwiſchen der Kleinen Zufahrtſtraße und der Pagarhauſſtraße. † 10. E 4. Vringolgaſſe, XXI/3, von Stadlauerſtr. zur Staatsbahn, † 71. Veronigaſſe XVI/1, bei Friedmanng. 2. und 17 Dtharingerſtr. 1—25 XVI/1. Nr. 1—25 † 26. C 4. Veronigaſſe XVII/1, beginnt bei Hernaſcherſtr. (Hernaſergrüden), ſchneidet die Dtharingerſtraße bei 22 u. 24 und führt biſ zu 19 u. 21 Förgerg. † 26. C 4. 27—45 u. ger. Nr. XVII/1. Verorgungshandgäſſe IX/2, bei Währing- gerſtr. 44. † 32. D 4. Verorgungshauptſtr. XIII, vordem Hauptveingung d. Laininger Verorgung- ſcheims, † 45. B 6. Verorgungshauptſtraße XIII/9, führt v. d. Bräug. z. Hauptportal d. Laininger Verorgungshaus. † 45. Viaduktgaſſe, Obere III/2, von Dampf- ſchiffſtraße zu Hintere Poſtamtſ- ſtraße 17. † 15. E 4. Viaduktgaſſe, Untere III/2, von Weiſ- gäſſenberglände 1 zu Marger. 1. † 15. E 4. Vittorgaſſe IV/2, zwiſchen 29 u. 31 He- reſtanungäſſe u. bei Wehringergäſſe 30 u. 32 † 19. D 5. Vittorigaſſe XVI/1 (Pol.-Bez. Rudolfs- heim) am Friedriahplatz 3 u. Roſina- gaſſe 9 biſ Grenzg. 10 u. 12. † 50. C 3. Viehmarkt, III/4, zwiſchen 161 u. 163 Landſtraße Hauptſtraße. † 16. E 5. Viehtriebſtraße III/4, vom ſogenannten Eibig bei der ehemaligen St. Mar- rentine biſ zur Gubrunſtr. † 16. E 5.

Viehtriebſtraße X/2, von 2 Gubrunſtr. zur Marx-Viehbingerſtr. † 33. E 5, 6. Viertalergäſſe XII/2, bei Kriechbaumg. 7 a und bei 4 u. 6 Belegorgäſſe. † 39. C 6. Vinzengäſſe XVIII/1, zw. 70 u. 72 An- tonigäſſe und zw. Standgäſſe und Währingerſtr. † 60. C 3. Vinzeng Heſſgäſſe XIII/8, zw. Schloß- berggäſſe und Kaiſagaſſe. Viriogäſſe IX/4, von Nußdorferſtraße 88 zu Pechtenſteinſtraße 139. † 31. D 3. Viſingäſſe XIII/7, bei Wolſtratpaz 2 u. 4 u. bei 12 u. 14 Einſiedelg. † 47. A 5. Vivenotgäſſe XII/1, zw. 19 u. 21 Reſchg. u. zw. 62 u. 64 Wiſhelmſtr. † 39. C 6. Vogelteungäſſe XVI/1, Promenadweg von der Eliſabeth-Avenue (Piebhartſ- ta), z. Neſtaur. Steinbruch. † 52. B 6. Vogelteunweſe XVI/1. † 52. Voglplatz, ſiehe Joh. Rep. Voglplatz. Vogelſanggäſſe V/2 (früher Heing.), v. Zentag. 5 u. 7 zur Reinprechtſdorfer- ſtraße 20 u. 22; 1, 3 u. 4 V/1, ſonſt V/2. † 20. D 5. Volkertplatz II/1, in der Volkertſtr., zw. Bogmanteng. und Rucppg. † 9. E 3. Volkertſtraße II/1, bei 66 Laborſtraße, ſchneidet den Volkertplatz und führt zu 17 Fugbadgäſſe. † 9. E 4. Volkgaſſe, XIII/1 B. rallelgäſſe zu Ma- ringſtraße und Battmanng. † 43. B 3. Volktraſſe, XXI/5, von Stadlauerſtr. zur Smolag. † 73. Volkſgarten L, am äußeren Burgplatz (Burgung) und verlängerte Banlg. gegenüber dem Hofburgtheater. † 3. D 4. Volkſgartenſtraße L, zw. Schmerlingpl. 4 u. 10 u. Wueumſtr. 10 u. 12. † 8. D 3. Vollbadgäſſe XVII/2, bei 40 u. 42 Dorn- bachſtr. † 54. B 3. Voltgaſſe XXI/1 (Floridsdorf), von Pragerſtr. 49 biſ Seidelerſtraße † 69. Vorgartenſtraße II/8 und XX. 26 (Poliz.-Bez. Brigittenau), nördlich der Innſtr. XX. bei Marchfeldſtr. 18 u. Kaiſer- ſplatz 16. (Nr. 1—129 u. 2—128 XX/2), † 68 ſonſt II/8. † 10. E 3. Vorlaufſtraße L, bei Salzgrieß 7. führt in die Marc Aurelſtraße. † 5. D 4. Vormoſergäſſe XIX/1, zw. 7 u. 9 Purlerg. u. 8 u. 10 Hoſeile in Ober-Döbling. † 61. D 3.

B.

Waaggaſſe IV/1, zwiſchen 36 u. 38 Wie- dner Hauptſtr. und bei 31 u. 33 Mar- gartenſtraße. † 18. D 5. Wahauftraße II/8, zw. Ennſgäſſe und Hüllerſtraße, kreuzt die Engerthſtraße zur Vorgartenſtraße. † 10. E 4. Wachtelgaſſe I., bei Fiſcherſtraße 7 u. 9 (Nr. 2 u. 5 † 4), ſonſt † 5. D 4. Wachtelhauſgäſſe XI/1, bei 42 Rappach- biſ zur Müllwäſchgaſſe. † 36. F 6. Wächtergaſſe I., bei Liefer Graben 21 u. 23 zu Kenngaſſe 8 u. 10. † 4. D 4. Wächterhäuſer der Katerin Eliſabeth- bahn, XIII. Nr. 5 an der Wien bei der Abzweigung der Verbindungsbahn von der Weſtbahn, Nr. 6 nächſt der Halte- ſtelle Baumgarten. Nr. 63, 64, 69 XIII/4 † 46, 4 u. 5 XII/9 † 41. B 5. Währingergürtel IX/2, Fortſetzung deſ Hernaſer Gürtels Nußdorferſtraße 75, 1, 2—12 † 26, 14—100 † 59, 102—165 † 31. D 3. Währingergürtel XVIII/1, Fortſetzung deſ Hernaſer Gürtels zw. 4 und 6 Förg- ſtraße zur Nußdorferſtraße 79. (Nr. 2 biſ 100 zu IX/2, 102—166 IX/1), unger. Nr. XVII/1; 2—12 u. 1—35 † 26, 102—166 † 31, die übrigen † 59. D 3, 4. Währingergäſſe IX, und XVIII/1, bei Maria Thereſienſtr. 2, ſchneidet Wä- ringergürtel bei 87 u. 89, führt zur Gerthoferſtr. (Die Nr. 1—43 und Nr. 2—32 IX/3, die Nr. 45—69 u. 44—78 IX/2, von 71 u. 80 an XVIII/1). Nr. 1 biſ 23 und 2—23 † 3, 30—54 † 32, 25—67 † 30, 55—78 † 31, 71—123 u. 80—156 † 59, die übrigen † 60. C 3, D 3, 4.

Wällichgäſſe III/1, Fortſetzung d. Haim- bnerſtr. † 13. E 5. Wäſchergäſſe VI/1, zwiſchen 55 und 57 Maqdalenenſtr. u. b. 2 Uferg. † 23. D 5. Wagnergäſſe IX/4, bei 88 Pechtenſteinſtr. und bei 37 Badgäſſe. † 31. D 3. Wagnersplatz XVI/1, ſiehe Richard Wagnerplatz. Wagramerſtraße, II/3, v. d. Kronprinz Rudolfsbrücke nach Kagran † 69. 71, 73. Waibädergäſſe XVI/1, von der Steinhof- ſtraße zum Fildgerſteig. † 52. Waiböhmengäſſe, XIII/4, von 254 u. 256 Fingerg. ſchneidet bei 172 u. 239 die Gürtelſdorferſtr. u. endet am Fildger- ſteig. † 41. Waifenhandgäſſe IX/1, bei 32 Währinger- ſtraße u. bei 12 Uferbachſtr. † 32. D 4. Waſcherſtraße II/8 (Prater), zwiſchen Vor- gartenſtraße u. Engerthſtraße nächſt dem Erzbischof Carl-ſplatz. † 10. E 3, 4. Waldgäſſe, XVII/1, von der Marie Emmanuellaſtraße zur Lürtenſchajngäſſe. † 60. C 8. Waldgäſſe (1—21 und 2—30 X/1, die übrigen X/3.) bei Gubrunſtraße 115 u. 117 u. Favoritenſtraße 131. † 33, von 33 u. 32 aufw. † 68. E 6. Waldbachſteig XIX/3, vom Einienamts- gebäude Kaſtenbergerdorf nächſt deſ Waldbaches bergaufwärts. † 64. D 1. Waldhöggaſſe XVII/2, zw. 129 u. 181 Dornbacherſtraße, mündet in den Schwarzembergpar. † 64. D 3. Waldmüllergäſſe XX/1, zwiſchen 16 u. 18 Winterg. 8. 81 Nordweſtbahnſtr. † 12. D 3. Waldſtiegartenſtraße II/2, (Prater), unverbaut. † 10. Wällichgäſſe I., zwiſchen 49 und 51 Körnerſtraße, führt zu Schwarz- bergſtraße 6. † 6. D 4. Wallgäſſe VI/2, biſ Mariahilferſtraße 127 bei Mollardg. 86. † 22; Nr. 2—32 u. 1—35 † 50. C 5. Wallenſteinplatz XX/1, bei Förgergäſſe 34 und Wallenſteinſtraße 1. † 12. D 3. Wallenſteinſtraße XX/1, von der Brigitta- brücke an zur Nordweſtbahnſtr. † 12. D 3. Walliſchauerergäſſe XVII/2, bei 42 und 44 Anderg. und 40 Boitingg. † 54. B 3. Wallmöggaſſe XIX., von der Silber- gaſſe zur Hohen Baute. † 61. Wallerſtraße I., zw. 6 u. 8 Schloßmarkt zu Straußgäſſe 3. Nr. 1—15 u. 2 8 † 3, 10, 17 u. 19 † 4. D 4. Wallreißſtraße XVIII/2, zwiſchen 25 u. 27 Gerthoferſtraße, ſchneidet die U- ſtraße bei 23, geht biſ Wittbauerg., dann durch Felder unterbrochen. Fort- ſetzung bei 13 und 15 Erdung. † 56. C 3. Waltergaſſe IV/2, zw. 26 u. 28 Favoriten- ſtraße und zw. 7 u. 9 Schaumburger- gaſſe. † 18. D 5. Wambacherg. XIII/9, gegenüber 19 u. 21 Jagdſchloß. biſ Weiringerg. † 45. B 6. Wannemacherſtraße, XXI/2, (Groß-Red- lerſdorf, Proj.) † 70. Wanriggäſſe XVII/1, zw. 1518 u. 1596 Galizinerſtr. u. Piebhartſtaſtr. † 52. B 4. Waqu-Unterſtraße, XXI/6, von Siegesplatz biſ Müllſengäſſe. † 79. Waſagaſſe IX/1, zw. 5 u. 7 Maria There- ſienſtr., ſchneidet Koling., Förlg. u. die Lürtenſtr., führt z. Harmonog. Ade unwaroden † 8, von 26 aufw. † 32. D 4. Waſchgaſſe II/2, zw. Pichenaugerg. 12 u. 14 und zw. 49 u. 51 Untere Donau- ſtraße. † 10. E 4. Waſnrgäſſe XXI/1, vom Mathildienplatz längs der Augartenmauer zur Kaufher- ſtraße. † 12. D 3. Waſſerburgergäſſe IX/4, von Nordberg- ſtraße zur Feſterg. † 21. D 3. Waſſergäſſe III/1, bei Erdbbergerlände 20 und bei 33 Landſtr. Hauptſtr., ſchneidet bei 38 und 27 in die Ubergſtr. Nr. 1—23 u. 16—26 † 1, Nr. 2—8 † 15, die übrigen † 14. Waſſerleitungsſtraße IX/4, bei Seifen- gerlände 7 und 9, † 65. D 3. Waſſerreſerboir XIII/3, früher Breiten- ſteig. † 42. B 4. † 49.

Winterleitengasse XVI/1, dritte Duer-
gasse zw. Galtzinsstraße und Riebharts-
talstraße. † 52. B 4.

Wingerstraße XIII/7, bei Schweizertal-
straße 34 u. 36, bis Weistiffengasse 5
u. 7. † 47. A 5.

Wippingerstraße I, zwischen 6 und 7
Hoher Markt, schneidet bei 12 und 14
Maria Theresienstraße. Nr. 1-5 und
2-6 † 5, 7-21 u. 8-20 † 7, 23-37
u. 18-34 † 4, 36, 38, 39 † 8. D 4.

Wittegasse XIII/6, zwischen 43 und 45
St. Veitg. und 18 u. 20 Feldmühlgasse
† 47. B 5.

Wittelsbachstraße II/2 (Prater), bei 45
Schnitellstraße. † 10. E 4.

Wittbauergasse 61 u. 63 XVII/1, sonst XVIII/2,
am Gersthofstr. 61 u. 63, 5. Bastien-
gäher durch Felder unterbrochen, Fortiegs-
gasse 41 u. 43 Herbststraße, bis 52
Ladenburggasse, da neuerdings un-
terbrochen, weitere Fortst. bei 49 Schindler-
gasse, end. am sogenannten Märiden. † 56. C 3

Wittmaberggasse XII von der Wiener-
bergstr. bis Donaukanalbahn † 37.

Wögingergasse XVI/1, Verlängerung der
Seebödgasse, zw. Doofergasse 25 u.
27 u. 26 u. 28 Sandleitng. † 52. C 4.

Wohlflebergasse IV/1, zw. 10 u. 12 Deu-
sasse u. 15 u. 17 Alleeqasse. † 17. D 5.

Wolfganggasse I, zwischen 10 u. 12 Fleisch-
markt. † 7. D 4.

Wolfsberggasse XIII/5, zw. 446 u. 448
Zingerstraße, endet im Walde. † 44. A 5.

Wolfganggasse V/2, zwischen 19 und 21
Amdtstr. bis Seebadbahn am. † 49. D 5.

Wolfgang Schmälgasse II/8 (Prater),
zwischen 11 und 13 Ausstellungsstraße.
† 10. E 4.

Wolfsbrunnplatz XIII/7, b. Siesing. Haupt-
straße 174 und 153. † 47. B 5.

Wolfskaugasse XX/1, bei Brigittenauer-
lände 34-36 zur Klosterneuburgerstr.
15. † 12. D 3.

Wolfsbergstraße XIII/2, von der Jagd-
schloß zur Hermesgasse längs der E. Fi-
rent. es Besorgungshaus. † 49. B 6.

Wollergasse XIX/1, von Gehwegasse bis
Heiligenhäder Kirche. † 63. D 2.

Wollsteile I, zw. 2 u. 4 Notenturmstraße,
führt zu Parierg. 2 und Siedenring
5, jedoch zur Einbrennude. Nr. 37
† 7, die übrigen † 2. D 3.

Wolmutstraße II/8 (Pol. Bez. Prater),
Duergasse auf der vorm. Freu-ru-
rswiese, mündet in die Ausstellungs-
straße. † 10.

Wollergasse XIII/1, bei 25 und 27
Erantmannsdorffgasse und 14 und 16
Wattmannsgasse. † 43. B 5.

Worellstraße VI/2, führt v. d. Kreuzung
der Gumpendorferstr. und Rafernng.
zum Loquastplatz. † 22.

Wolgendorferstraße XXI/6 (Alper) vom
Friedenhanweg zum Stadlauerkloster.
† 72.

Wurfelgasse XV/1, (Pol.-Bez. Rudolfs-
heim) zwischen 172 und 174 Maria-
hilferstraße bis Vitoriastraße 17 u. 19
in Fünfhäus. † 20. C 5.

Wurthgasse XIX/1, zw. 65 und 67 Döbl.
Hauptstraße u. bei 26 u. 28 Kreimlg.
† 61. D 3.

Wirtmaberggasse XX/1, zu 18 und 20
Brigittenauerlände u. 6 u. 7 Rathiden-
platz. † 12. D 3.

Wirtmaberggasse III/4, beginnt b. 139-141
Erdburgerstraße schneidet Schnirchg. 8
u. endet Donaulände 423. † 13. E 5.

Wirtmaberggasse XIII/10 von der ver-
längerten Hofanartengasse nächst dem
neuen Invalidenhaus. † 45.

Wurligergasse XVI/1 u. XVII, von 116
Thaliastraße bis zum Rosenhügel,
schneidet bei 137-139 Ottakringerstr.,
mündet b. 139-141 in d. Sernwalser
Hauptstr. 1-73 u. 2-78 XVI/1, sonst
XVII/3. † 53. Ungerade Nr. 1-71
† 48, Nr. 93 u. 94 † 50. C 4.

Wurmbrandgasse XXI/5 (Girchhofstetten),
Abzweig. v. d. Stadlauerkstr. † 71.

Wurmbrandgasse, XII, d. zw. d. B. Potten-
dorfer-Bahn u. d. Wienerbergstr. ge-
legene Teil der Weidlinger Hauptstraße.

Wurmbrandgasse XIV/1, (Polizei-Bezirk
Schmelz), zwischen 96 u. 98 Felberstr.
endet beim Wasserreservoir. † 49. C 5.

Wurgbachgasse XV., (XIV/1) (Pol.-Bez.
Schmelz), von Sorbaitgasse 4 bis 3
und 5 Gablengasse. † 49. C 4.

Wurjingerstraße, XVII, Verbindungs-
gasse zwischen der Bögleinsdorferstr.
u. d. verläng. Hoheg. † 53.

Z.

Zbbsstraße II/8, von der Benedigerau b.
zur Bogartenstr. † 10.

Zoppengasse XVI/1, beginnt b. 14 Faber-
gasse u. 3 Popenplatz, endet bei 31 u.
33 Drafingerstraße † 26. C 4.

Zoppentplatz XVI/1, begrenzt von Faber-
g., Wehprechts., Schellhammerg., Elfa-
bethgasse, Brunnergasse. † 26. C 5.

Z.

Zackgasse XXI/6, vom Siegespl. zur
Vobau. † 72.

Zahnradbahnstraße XIX/2, zwischen 45
und 47 Greinerstraße, bis Ersitzgasse.
† 65. D 2.

Zappertgasse XIV/3, (Polizei-Bezirk
Rudolfsheim), zwischen Raufgang-
lehrerg. 29 und 31. † 48. C 5.

Zaunergasse III/3, früh. Michaelg., zw. 8
und 10 Salefanergasse und zwischen
Marofanergasse 7 u. 9. † 17. E 5.

Zaunischergasse XXI/1, von der Schleif-
gasse zur linken Nordbahnstraße † 67.

Zedlitzgasse I, zw. 4 u. 6 Parierg. u. 5
7 Niereggasse. † 2. E 4.

Zehnthofgasse XIX/1, bei 80 und 82
Blutrothstr. † 6. D 3.

Zehntnergasse XIII/4, bei 289 und 241
Zingerstr., führt zur Panngartenbrücke.
† 41. B 5.

Zeillergasse XVII., bei Paichingasse,
endet zwischen 7 und 9 Urbangasse
(XVII/3). † 48 u. 67-69, 75-79 † 49
Nr. 44. † 52. C 3, 4.

Zeinhofergasse V/1, zw. 13 u. 15 Grün-
gasse. † 21. D 5.

Zeismannsbrunnengasse VI/2, Duergasse
zwischen St. Ulrichsplatz u. Kirchen-
gasse. D 4. † 27.

Zeileberggasse XII/1, bei Wilhelmstraße 40
und bei Weidlinger Hauptstraße 49 in
Unter-Weidling. † 39. C 6.

Zeltingergasse I, zwisch. 43 u. 45 Franz
Josefs-Kai und zw. 16 u. 18 Neutor-
gasse. † 4. D 4.

Zeltgasse VIII/1, bei 23 Neudergasse
u. zw. 22 u. 24 Strozsig. † 29. D 4.

Zennestraße XIII., v. d. Rendlerstr. 67.
† 42.

Zenogasse XII/1, bei 70 Zivolgasse.
† 39. C 5.

Zentagasse V/1, schneidet bei 16 und 18
Siebenbrunneng. und geht bis 32 und
34 Maglensdorferstraße, endet zw.
89 u. 91 Margaretenstr. Nr. 1-9 u.
2-12 † 20, die übrigen † 21. D 5.

Zentaplag V/1, bei E. Söllberg. † 9. † 21.

Zentralfriedhof XI/1, an d. Simmeringer
Hauptstraße. † 36. F 7.

Zentralmarkthalle (Große) III/1, Vorderer
Kollamtsstraße 9. E 4.

Zentralmarktplatz XIV (XV/1) Maria-
hilferstraße 208 † 48. C 5.

Zentralviehmarkt III/4, bei Viehmarkt-
gasse 1. † 16. E 5.

Zengasse V/1 zw. 28 u. 30 Ziegelofen-
gasse. † 21. D 5.

Ziegelofen, Am XVII/3, nächst 82 Pegg-
gasse. † 55. E 5.

Ziegelofen, Am XI/3, nächst der Staats-
eisenbahnhohe, Pegggasse 82, Ziegel-
brennerei. † 36. C 4.

Ziegelofengasse V., bei Weidner Hauptstr.
84, führt zu 67 u. 69 Margaretenstr.
(Die Nr. 2, 4, 6, 8 gehören zu IV/1

Bez.) (Die ungeraden Nr. und die
geraden Nr. von 10 bis 32 V/1.) Von
1-19 u. 2-26 † 20, die übr. † 21. D 5.

Zieglergasse VII, zw. 90 und 92 Maria-
hilferstraße und bei Lehenfeldstraße
75 u. 79. (Nr. 1-57 u. 2-50 VIII/1,
Nr. 59-83 u. 72-96 VII/3), Nr. 1-57
u. 2-70 † 25, die übrigen † 28. D 4.

Zierleitengasse XVIII/4, bei 16 Am Drei-
marktsfeld. † 57. B 2.

Zillingergasse XXI/4 (Raaran), beginnt
bei Girchhofstettenstr. 843 u. endet bei
Breitenleerstraße. † 71.

Zimmermannsgasse IX/2, zwischen Alfer-
straße 48-50 endet Dorfsteigergasse zw.
13 und 15. † 26. D 4.

Zimmermannsplatz bei Rogarethgasse 30
u. 39 und 32 u. 41 im IX. Bez. be-
grenzt durch die Zimmermannsgasse (7
u. 8), IX/3. 1-5 u. 2-6 † 26. 7-8
† 30.

Zinggasse XV. (XIV/1), (Polizei-Bezirk
Schmelz), zwischen 12 und 14 Felber-
straße bis Märzstraße 13 und 15. Nr.
1-21 und 2-22 † 49. C 5.

Zinnergasse XI/2, beginnt b. 289 Kaiser-
Ebersdorferstraße. † 35. F 6.

Zippenerstraße XI/1, zwischen 53 und 55
Simmeringer Hauptstraße, endet in
Fruchtschöberggasse. † 26. C 6.

Zitfingasse II/2, zw. 17 u. 19 Praterstr.
u. zw. 30 u. 32 Große Stadtgasse.
Gerade Nr. † 10, ungerade Nr. von
1-29 † 11, von 33 aufw. † 9. E 4.

Zitterberggasse VII/2, zw. Kirchberg-
g. und Faßberggasse † 27. D 4.

Zöbhaberstraße XIII/3, (Polizei-Bezirk
Schmelz), nächst dem Höfgersteig bei
den Kaiser Frz. Jo. Sittungshäusern für
Volkswohnungen. † 42. B, C 4.

Zöpelgasse XII/3, zwischen 87 und 89
Altmannsdorferstr. u. bei 6 Hoffinger-
gasse † 37. C 6.

Zollgasse III/2, zwisch. 13 u. 15 Hiere
Zollamtsstraße und 36 und 38 Dore
Widuttgasse. † 15. E 4.

Zollamtsstraße, Süntere III/2, v. Dampf-
schiffstr. 23. Ob Widuttg. 40. † 15. E 4.

Zollamtsstraße, Vorderer III., rechtes
Wiener, von der Stubenbrücke links
zur Radetzkybrücke (Zollamtsgebäude)
rechts zur Zentralmarkthalle. (Die
Nummern 2, 5, 7, 9 III/1, der übrige
Teil III/2) † 15. E 4.

Zollergasse VII/2, zwischen 40 und 62
Mariahilferstraße u. zwischen 37 u. 39
Siebennergasse. Nr. 2-22 und 1-31
† 26, die übrigen † 27. D 5.

Zollernberggasse XIV/2 (P. lizet-Bezirk
Rudolfsheim), von 208 Mariahilfer-
straße bis Reoblfstraße. † 48. C 5.

Zornigasse XX/1, bei Zägerstraße 107.
(Nr. 241 u. 376 alt XX/2, die übrigen
XX/1.) † 12. E 4.

Zufahrtsstraße, Große II/2 (Prater), in
der Ausstellungsstraße rechts durch d.
Vollstraße, Ausstellungspl. † 1. E 4.

Zufahrtsstraße, Kleine II/2 (Prater), in
der Ausstellungsstraße rechts. † 10. E 4.

Zur Spinnerin siehe Spinnerin, Zur. D 6.

Zwerggasse II/3, zwischen 18 u. 20
Rembrandtstr., mündet in die Haasg.
† 9. D 4.

Zwerggasse XVII/2, von 86 u. 88 Dorn-
bacherstr. se bis zum Weinbergstr.
† 54. B 3.

Zwölfergasse XI/2, zwischen 4 und 5
Münichplatz. † 35. G 7.

Zwölfstraße XIII/3 (Pol.-Bez. Schmelz),
nächst d. Höfgersteig bei den Kaiser
Franz Josefs-Sittungshäusern † 42.
B. C 4.

Zwischenbrüden XX/2, bisherige Benen-
nung für den Bezirksteil bei der Kaiser
Franz Josefsbrücke (Am nächst der
Salzgäßstraße) † 12. E 4.

Zwölfergasse XV/1 (Pol.-Bez. Rudolfs-
heim), bei 144 u. 146 Mariahilferstraße
und Rofinaq. 16. † 50. C 5.

Höfe,

welche außer der Ordnungsnummer eine besondere Bezeichnung führen.

A.

Adelshof V/2, Spengergasse 7 a.
 Adlerhof II/3, Laborsstraße 11.
 — VII/2, Siebensterngasse 46 und Burggasse 51.
 — XVI/2, Perchenfeldergürtel 53.
 Aggubhof VI/2, Gumpendorferstraße 96.
 Alberthof VIII/2, Albertgasse 54.
 Albrechtshof IX/3, Ecke d. Schwarzspanierstraße und Garnisongasse 7.
 Albrechtshof VI/1, Magdalenenstraße 72.
 Allfreud II/2, Praterstraße 53.
 Allritzenhof II/2, Praterstr. 33, Weintraubengasse 2
 Aloisenhof XVIII/1, Währingerstr. 174.
 Als-Hof XVII/1, Hernalser Hauptstr. 43.
 Alserhof VIII/2, Alserstraße 37.
 Altenburgischer Freihof XIX/2, Freyhofgasse 2.
 Altshof IX/4, Altshofplatz 5.
 Amalienhof I., Ballhausplatz 1.
 — V/2, Embelgasse 34.
 — XII/1, Schönbrunnerstraße 260.
 — XIII/3, Schanzstraße 27.
 Andraßyhof XIX., Dionys-Andraßystraße 6.
 Ankerhof I., Hoher Markt 11.
 — III/2, Obere Weisgärberstraße 8.
 Annaboh X/1, Favoritenstraße 141.
 — XIII/3, Schanzstraße 15 u. 17.
 — XII/1, Sampogasse 5.
 — XVI/2, Rödiggasse 8.
 — XVI/1, Wilhelmminenstraße 19.
 — XVII/1, Währingerstraße 168.
 — XIX/2, Heiligenstädterstr. 148 u. 150.
 — XXI/1, Ragerstraße 49.
 — St. 1., siehe St. Annahof.
 Annenhof III/1, Keimergasse 18 und 20.
 Antifemitenhof VIII/1, Josefsplatz 4—6.
 Antonhof IV/1, Große Neugasse 16.
 Antonichof XII/1, Wilhelmstraße 50.
 — VII/1, Seidengasse 44.
 Antonhof XVI/1, Dittaringerstraße 157.
 Antoniushof X/1, Antonplatz 25.
 Anzengrubnerhof IV/1, Schleichmühlg. 15.
 Apollhof XVI/2, Grundringgasse 43.
 Arabahof XII/1, Weidlinger Hauptstr. 70.
 Archdiakonhof IX/1, Pramergasse 6.
 Arndhof XIII/1, Arntstraße 98.
 Asperhof III/4, Gerlagasse 25.
 Asperhof II, Bergartenstraße 154.
 Augartenhof XX/1, Wallensteinstraße 56 und Kaufstraße 2.
 Augusthof XVIII/1, Hofstattgasse 15.
 Ausrathhof XIV. (XV/1), Hütteldorferstraße 45 bis 49.
 — XVI/2, Saenerstraße 6.
 Avenuehof III/3, rechte Bahngasse 12.
 Axtenbahof I., Graben 31 und Goldschmidgasse 3.

B.

Bacherhof V/1, Bacherplatz 14.
 Bähringerhof I., Salzgras 11 und 13, Fischergasse 9.
 Balleisenhof XIX/6, Heiligenstädterstr. 131 und 138.
 Bambergshof XV/1, Mariahilferstr. 167.
 Bant-Bozar I., Herrngasse 14 u. d. Freyung 2.
 Barbarahof VI/2, Bräutigangasse 4A.
 Barabantenhof VII/1, Barabantenstraße 9, 9a und Mariahilferstraße 61.
 Bastienhof XVIII/1, Bastiengasse 20.
 Bauernschloßhof I., Bollzeile 36 und Stubenbäckergasse 2.
 Bazar I., siehe Seigerhof.
 — I., Rotenturmstraße 16 und Söllnerhofgasse 5.
 Bazar Groß I., Elisabethstraße 3 und Friedrichstraße 4.
 Beamtenhaus der Südbahn IV/2, vor der ehemaligen Favoritenlinie.
 Behrlhof I., Rumpfgasse 9.

Beethovenhof IX/3, Ladirergasse 4 und Beethovenstraße 8.
 Bellegardehof I., Bauernmarkt 13, Landskrongasse 1 und Wildparkmarkt 10.
 Bellevue XIX/5, nächst dem vormaligen Bororte Grinzing.
 Belvedere III/3, Rennweg 6.
 Belvederehof IV/2, Belvederegasse 6 u. 8.
 Bergshof XVII/4, Bierleitengasse 46.
 Bergmüllerhof XIII/5, Bergmüllergasse 6.
 Berlinghof XVII/3, Berlinggasse 23.
 Bernadthof VIII/2, Steingasse 9.
 Bernerthof IX/2, Ruffdorferstraße 16.
 Berthof I., Bollzeile 15.
 — XVIII/1, Schopenhauerstraße 47.
 Birderhof XIX/1, Döbflinger Hauptstr. 92.
 Birgerhof V/1, Paurengasse 11.
 Birkenhof XVIII/4, Am Dreimarkstein 7.
 Bischofshof I., Rotenturmstr. 2, Stefansplatz 7.
 Bischofshof IX/2, Borsiklegasse 6.
 Bismarckshof VI/1, Magdalenenstr. 60.
 Braunhof VIII/2, Bennogasse 29.
 Bräunhof VIII/1, Langeasse 14.
 Brunnhof XVI/2, Grundringgasse 40.
 Bürgerhof III/1, Landstr. Hauptstr. 1A.

C.

Cäcilienhof VII/1, Schottenfeldgasse 56.
 Carethof III, Thomaesplatz 2.
 — XX/1, Petraschgasse 3 und 5.
 Carl Ludwigshof XVIII/1, Währingerstraße 117.
 Carolinenhof XIII/7, Aufhofstraße 169.
 Carinhof XVII/3, Salizschgasse 14.
 Carlshof VII, Kaiserstraße 123.
 Charlottenhof XII/1, Eichenstraße 74.
 Christinenhof XIII/8, Gustav Seidlg. 4.
 Clusiushof IX/1, Elisabeth-Promenade 45 u. 46, Clusiusgasse 15 u. Strohhofgasse 14.
 Concoradienhäusern XIII/3, 1 und 2 (auf freiem Felde bei Angasse).
 Concoradihof I/1, Concoradiplatz 4—5.
 Contentis in Domhof XIX/1, Döbflinger Hauptstraße 15 und 17.
 Coitege of XVIII/1, Währingerstr. 125.
 Cuzozahof III/2, Cuzozahgasse 3.
 Czerninwiese II/2, Praterstraße 48, Cerninplatz 4.

D.

Dämbfingerhof I., Seitenkettengasse 4.
 Deringerhof XIX., Sieberingerstr. 36.
 Desreggerhaus VI, Mariahilferstraße 63.
 Dempische Hof XVIII/1, Dempfchergasse 3 u. 7 und 9.
 Deutschs Haus I., Singerstr. 7, Stefansplatz 4.
 Dibanhof II/2, Praterstraße 32.
 Dogrnhof II/2, Praterstraße 70.
 Dombernhof I., Domgasse 2, Blutg. 2, Schutestraße 2 und Stefansplatz 5.
 Dompfrohshof I., Singerstr. 22, Franziskanerplatz 2.
 Donauhof I., Wipplingerstraße 38.
 — XX/2, Engertstraße 155.
 — XXI/1, Hauptstraße 1.
 Dorahof XVII/1, Ebelergasse 69 und Driliebengasse 30.
 Dreifaltigkeitshof VII/2, Mariahilferstraße 82.
 Drei Kronenhof II/2 (Prater), Bachaustraße 159.
 Drednerhof XX/2, Drednerstraße 53.

E.

Eichelhof XIX/2, Eichelhofstraße 6.
 Eichenhof V/1, Margaretenstraße 70.
 Eichenbahnerhof XIV. (VX/1), Sturzgasse 19, Nobilgasse 28.
 Eierns-Haus I., Kärntnerstraße 12.

Elisabethhof II/2 (Prater), Schüttelstraße 75, 77 und 77A.
 — III/4, Reingasse 20.
 — V/1, Stollberggasse 9 und 18.
 — XVIII/1, Genggasse 115 und 117.
 Eitenhof XII/1, Reingasse 27.
 — XIV. (XV/1) Breisinggasse 32.
 — XVI/2, Kirchfetterngasse 7 und 9.
 Eisingerhof VII/2, Mariahilferstraße 60.
 Emmahof VII/2, Mariahilferstraße 8.
 Erzherzogshof VII/3, Perchenfeldergürtel 126.
 Etschhof XIII. (XV/1), Wintelmännstr. 8.
 Echterhof VII/1, Gumpendorferstr. 54 und Büchelgasse 1.
 Eugen Hof IX/4, Rechtensteinstraße 98 (Neualdgasse 2).
 Evertshof X/1, Angelgasse 34.

F.

Fährriehof I., Singerstr. 11, Blutg. 5.
 Fasanhof III/1, Falangasse 55.
 Favoritenhof X/1, Gubrunstraße 142.
 Feuert., Großer I., Rotenturmstr. 6, Eueg 3, Baderstraße 2.
 Federhof, Kleiner I., Baderstraße 4, Bollzeile 3.
 Feldhof IV/1, Große Neugasse 8.
 Ferstshof XI/1, Kranlegasse 19.
 Fialahof XX/1, Karl Reichstraße 9.
 Fischingerhof XIII/2, Almortgasse 33.
 Fischgraderhof VI/1, Fischgradergasse 5.
 Fischergasse XIX/5, Simeelgasse 65.
 Fischhof I., zwischen 7 und 9 Rothgasse u. durch d. Ankerhof, Hoher Markt 11.
 Flarhof V/1, Margaretenstraße 76.
 Fontanahof XVI/2, Ecke d. Kirchfetterngasse und Kochstraße.
 Franzenhof XVIII/1, Söhnegasse 20.
 Franzen-Lob Haus XVI/1, Schwarzspanierstraße 2.
 Franzens IV., Wiedner Hauptstraße 10, Rajchmarkt 1, Mühlgasse 1, Schleichmühlgasse 16.
 Friedrich Kaiserhof XVI/1, Deinhardsteingasse 8 und 10.
 Friedhof I., Wipplingerstraße 26.
 Fischhof XII/1, Weidlinger Hauptstraße 26.
 Fürstenhof III/3, Beatrixgasse 19.
 — XIII/1, Trauttmansdorffgasse 50.
 Fürstwaldenhof IV., Alois Draschepart 15—18.

G.

Gabrielshof XIV (XV/1), Weiningerstraße 7.
 Gächterhaus R. Nr. 2:9, XIII/3, bei Baderstraße vor Breitenste.
 Galltschhof XIII/1, Daingerstr. 3 u. 5.
 Galltschhof X/3, Garellegasse 4 und Garmungasse 3.
 Garenthof I., Graben 13.
 Georgshof, Et. siehe St. Georgshof.
 Gerlachhof V/1, Pilgramgasse 8.
 Germaniahof I., Rotenturmstraße 10, Eueg 1, Sonnenfelsgasse 1.
 Gislshof VI/2, Schleichmühlg. 17.
 — IX/2, Tendergasse 2, Spitalg. 29.
 Glanauerhof XIV (XV/1), Mariahilferstraße 180.
 Glöckthenthof IX/1, Richtensteinstr. 22.
 Gollnerhof III/1, Gollnergasse 27.
 Goethshof XII/1, Mühlholzgasse 50.
 Götterweiberhof I., Spiegelg. 9, Götterweiberg. 2, Seilergasse 10.
 Golbeggshof IV/2, Golbegg. 31.
 Goldmannhof I., Singerstr. 14, Weiburggasse 11.
 Grabenhof I., Graben 14.
 Grabhof I., Grabhofgasse 4.
 Grillparzerhaus I., Spiegelgasse 21.
 Grillparzerhof I., Bauernmarkt 10.
 Grundsteinhof XVI/2, Grundringgasse 29—31.
 Gschwenderhof XV/1, Goldschlagstr. 9.

Offierhof X/1, Simmeringer Haupt-
straße 113.
Gummihof VI, Königsgasse 6.
Gumpendorferhof VI/2, Gumpendorfer-
straße 106.
Gutenberghaus VII/3, Lerchenfelder-
straße 37.

H.

Haberhof II/1, Mühlfeldg. 15, Darwin-
gasse 38 u. Nordbahnstr. 46 u. 48.
Habighof IV/1, Wieden, Hauptstr. 15—17.
Habsburgerhof III/1, Ungargasse 68.
Hahnhof XIII/4, Habitzg 158 u. Albg. 1.
Haintrichhof X/3, Siccardsburgg. 76 bis 78.
Haidingerhof III/1, Haidingergasse 23.
Hamerlinghof VII/2, Albertgasse 30.
XIII/3, Hütteldorferstraße 165.
Hammerhämmerhof XIX/2, Heiligen-
städterstraße 235.
Hartmannhof V/2, Schönbrunnerstr. 133
und 135.
Haydnhof VI/2, Mariahilferstraße 107.
Heiligenkreuzerhof I, Schönlaterng. 5,
Grashofgasse 3.
Heiligenhäderhof XIX/2, Heiligenstädter-
straße 142.
Heinrichshof I, Kärntner Nr. 42, Elisa-
bethstr. 2, 4 u. 6. Obernring 1, 3
und 5, Obergasse 3.
— XXI/1, Leopoldauerstraße 1 u. Säger-
gasse 2.
Heleinhof I, Kohlmeißergasse 6.
Hemmerbergerhof XV/1, Wurzbachg. 14
bis 16.
Hentzenhof XII/4, Schlegelgasse 27.
Herzmannhof I/3, Wackerstr. 35.
Herminhof I, Franz Josephs-Kai 13.
— XVI/1, Gabelgasse 64.
Herrnhof XVII/1, Bernisgasse 2 u.
Hernalsgürtel 1.
Herenhof XVIII, Gensgasse 17.
Hertelhof XIV (XV/3), Sechshausgürtel
7, 9 und 11.
Herzogenhof VII/2, Stiftgasse 1.
Herzogenburgerhof I, Krugerstraße 7,
Annagasse 6.
Hiesingerhof XIII/1, Hiesinger Haupt-
straße 22.
Himberachhof X/1, Favoritenstraße 150.
Himmelfhof XIII/7, Hüffstr. 163.
Höglhof VIII/2, Josefsstädterstraße 51
Hofburg, I, L., Michaelerplatz, Kaiser-
Buravlog Josefsplatz.
Huberhof XVI/1, Thaliastr. 137 u. 139.
Hügelhof XVI, Eisingerg. 11.
Hübnerhof V/2, Siebenbrunnengasse 43.
Hutterhof II/2, Untere Donaufstraße 39,
Lichtenauerstraße 4.

J.

Industriehof V, Margaretenstraße 121.
— VII/3, Burgasse 58.
— XIX/6, Heiligenstädterstraße 83.
Industriekapital I Franz Josephs-Kai 7—9.
Jägerhaus XII/1, bei Moringstraße 23.
Jägerhof IX/1, Porzellanergasse 23.
Jaglschhof XVI, Degengasse 67.
Janushof I, Wipplingerstr. 30 u. Renn-
gasse 11 und 13.
Jasomirgottshof XVI (XIII/3), Hulten-
gasse 45.
Jesuitenhof I, Schönlaternergasse 11.
Johanneshof I, Johannesg. 2, Kärntner-
straße 35.
— Kleiner, I, Kärntnerstraße 37.
— XV/1, Neubaugürtel 17 u. Böhg. 18.
— XVII/2, Dornbacherstraße 124.
— XVIII/1, Währingerstr. 170—170a.
— XVIII/1, Gersthöferstr. 33.
Johnhof XIV (XV/1), Johnstr. 34—36.
Jordanhof I/1, Jordanaergasse 7.
Josefshof III/4, Schimmelgasse 7.
Josefshof XIX/1, Heiligenstädter-
straße 34.
Josefshof XX/1, Rauscherstraße 6—8 u. 10.
— X/1, Erlada, 66 und Herzg. 16.
Josefsstädterhof VIII/2, Josefsstädterstraße
75 u. 77.
Jubiläumshof V/1, Margaretenstraße 84
und Strobagasse 2.

Jubiläumshof XIII/2 Märzstraße 136.
— XV/1, Hütteldorferstraße 33 u. 35.
— XV/1, Mariahilferstraße 177.
— XX/1, Ballensteinplatz 3 und 4.
Jubiläumshof - Werkstättenhof Mariahilf
VI/2, Neudorfstraße 85.
Julienhof XIII/3, Gentelstraße 2.
— XIII/9, Kainzerstraße 147.
Jungreithmayerhof VI/1, Kainzig. 16.
Juraneuhof XIV (XV/1), Mariahilfer-
straße 202.
Jusinenhof XII/2, Schallerergasse 25.

K.

Kaiserhof V/1, Krongasse 23.
— VII/4, Mariahilferstraße 76.
— IX/3, Radtzeergasse 1.
Kapellerhof VII/1, Krenstiftgasse 73—75.
Kardinal Rauscherhof XIV (XV/1),
Neußstraße 2.
Karl Ludwigshof XVIII/1, Währinger-
straße 117.
Karl Ritterhof XII/1, rechte Wienzeile
295.
Karmeliterhof II/3, Kleine Sperlg. 1,
— XV/1, Karmeliterhofgasse 1.
Karolinenhof IV/2, Karolinenplatz 5.
— XVII/1, Hernalter Hauptstraße 9.
Katharinahof XXI/1 (Floridsdorf),
Schloßhoferstraße 229.
Katharinenhof III/1, Landstr. Haupt-
straße 99 und 101.
— VI/2, Stumvergasse 29.
— X/1, Katharinengasse 9.
— XIV, Felberstraße 32—34.
— XX/1, Raucherstraße 12—14.
— XXI/5 (Stadlau), Konstantyerg. 180.
Kauerhof V/2, Reinprechtsdorferstr. 21/23.
— XIV, Altmannstr. 29 u. 31.
Keplerhof X/1, Keplerplatz 11.
Kettenhof VI/1, Joannellg. 10.
Kiecherhof XV/1, Mariahilfergürtel 23
bis 27, Döngelsteig. 1, Maria vom
Siege 9.
Kiecherhof XXI/5 (Ruhirshäutten)
Kiecherhof XVIII/1, Radnergasse 86.
Klosterneuburgerhof I/1, Renngasse 10.
Köllnerhof I, Köllnerhofgasse 3.
Königsfloherhaus VI/1, Königsst. österg. 3.
Königsfloherhof VI/1, Gumpendorfer-
straße 10.
Konfordiahof I, Konf. rbiapl. 4—5.
Konopatschhof IX/1, Porzellanergasse 44.
Köhlerhof VI, Köhlerergasse 5—7.
Krämerhof XII/2, Schönbrunnerstr. 194.
Kraßnerhaus IV/1, Margaretenstr. 26.
Kremerhof X/1, Quallengasse 18.
Kremsmünsterhof I, Annagasse 4.
Kreuzherrnhof IV/1, Gußhausstr. 10—12.
Kriehhof V/1, Schönbrunnerstraße 33.
Kühnhof III/1, Thomasplog 6—7.
Kubnhof IX/2, Währingerstraße 67.

L.

Labushof XIV, Hütteldorferstr. 69—71.
Ladnerhof XVII/1, Ladnerg. 36, Blumen-
gasse 63.
Lainzerhof XII/2, Arndtstraße 9.
Lautenseldhof XVI/2, Verdenberg. 45.
Lauerhof XIII/3, Singerstr. 48.
Lauenhof XIII/3, Poichgasse 2.
Laxenburgerhof X/1, Laxenburgerstraße
75 bis 81.
Laxenhof (Hohoshof) I, Judengasse 6—8.
Lechnerhof IV/1, Paulanergasse 8—10.
Lederrhof I, Färberg. 4—5, Drahtg. 1.
Leopoldinenhof VI, Gumpendorfer-
straße 111.
Leopoldshof VIII/2, Florianigasse 42.
— X/2, Mührgengasse 23.
Leppachhof XVI/1, Koppstraße 135.
— XVI/1, Draftringergasse 180.
Lichtenhof III/1, Landstraße, Hauptstr. 32.
Lichtenfeldhof V/1, Schönbrunnerstr. 75.
Lichtenfelderhof I, Kragerstraße 4.
Lichtenhof XVIII/4, Salmansdorfer-
straße 46.
Linderhof XIII/2, Singerstraße 203.
Lloydhof II/3, Praterstraße 11—15.
Löbelfhof XIII/2, Hütteldorferstraße 8.
Lobmeyrhof XVI, Bernadrdstr. 9—17
Löwenhof VII/2, Rischengasse 19.

Lobnerhof IX/1, Praterergasse 10.
Lofobof XII/1, Ratfichgasse 9—13.
Lofobof XVIII/1, Semperstraße 29.
Lorenzerhof XVII/1, Bernaller Haupt-
straße 15.
Lorsinghof XIV, Burgingergasse 1—3.
Lofbringerhaus XIII/2, Penzingerstraße.
Lofbringerhof I, Kohlmarkt 20.
Louis Gotthardhof XI/1, Bohnergasse 52.
Loutenhof IV/3, Goldengasse 15.
— X/1, Favoritenstraße 111.
Ludovikahof VII/2, Siebensterng. 29.
Ludwigshof XIII/3, Breitenfelderstraße 43.
Ludwighof XIV/1, Selsergasse 20—22.
Lutherhof XVIII/1, Martinstraße 25.

M.

Magdalenenhof VI/1, Magdalenenstr. 12
bis 14.
— XVIII/1, Gersthoferstraße 123.
Magdohof V/2, Margaretenhügel 142.
Maitbergerhof I, Annagasse 7.
Mannhof XII/2, Einmangasse 19.
Marc Aurelhof I, Marc Aurelstraße 6.
Margaretenhof V/1, Margaretenplatz.
Mariahilferhof VI/1, Amselringstraße 19.
Mariahilferstraße 75—77.
Mariahilfshof XVI/2, Grundsteig 8.
Mariannenhof II/1, Mühlfeldgasse 5.
Springergasse 2.
— IX/4, Sobieskygasse 19.
Maria Theresienhof IX/3, Währinger-
straße 2—4.
Mariakellerhof I, Johannesg. 6, Anna-
gasse 5.
Marienthof III/1, Baumgasse 22.
— IV/1, Schleimühlgasse 6—8.
— V/1, Rumpenstorfergasse 64.
— VII/1, Eiterhagasse 12.
— VIII/1, Josefsstädterstraße 9.
— X/1, Antonplatz 24.
— X/1, Artoblerplatz 16.
— X/1, Korenburgerstraße 143.
— XIV, Hütteldorferstraße 111.
— XVI/1, Hainertstraße 146, Ede Lorenz
Wandlgasse.
— XVII/1, Bezlgasse 47.
— XVII/1, Bezlgasse 3.
— XVII/3, Hernalter Hauptstr. 16. a.
— XVIII/1, Muzengasse 8.
Marrerhöfshof VII/2, Josefsstädterstr. 69.
Marerhof III/2, Untere Siadnitz. 35.
Matthildenhof XXI/1, Matthildenplatz 7.
Matthäerhof I Spiegelgasse 5, Seiten-
gasse 6.
Matthäerhof I Euchsleben 12.
Mazinkhanhof IX/3, Währingerstr. 6—8.
Mayerhof IV/1, Mayerhofgasse 20.
— Kriener, VIII/2, Verdenbergstr. 100.
Meidlinghof XII/1, Meidlinger Haupt-
straße 15, Arndtstraße 89.
Meißnerhof VI/2, Werststraße 2.
Meisinhof V/1, Margaretenstraße 61—63.
Meisinhof VI/2, Gumpendorferstr. 72.
Meisinhof I, Salzgrasse 17—19.
— XVI/1, Diatringerstrasse 117.
Meisinhof V/2, Schönbrunnerstraße 80.
Meisinhof I, Widaerplatz 6.
Meisinhof IV/2, Favoritenstraße 25.
Meisinhof VI/1, Mühlhofgasse 6.
Meisinhof XI/3, Singerstraße 126.
Meisinhof I, Schottengasse 3.
— VIII/2, Raubong. 33, Ledererg. 23,
Florianigasse 40.
Meisinhof III/2, Prag rstr. 6—8.
Meisinhof IV/2, Waltergasse, Müll-
waidplatz.
Meisinhof VI/2, Mollargasse 26.
Meisinhof I, Euchsleben 18.
Meisinhof I, Raubengasse 8.
— IX/3, Währingerstraße 26.
— XIII/3, Heinrich Collinstraße 6.
Meisinhof XI/1, Doppelg. 10, Schneider-
gasse 16.
Meisinhof VI/1, Hofmühlgasse 16.

N.

Nestrohof II/2, Praterstraße 34.
Neubauhof VII/1, Neubaugasse 64—66.
Neuburgerhof I, Schulergasse 16.
Neuburgerhof I, Spiegelgasse 12.
Neuburgerhof VII/2, Koppstr. 39

Rückstädterhof I., Sternengasse 3.
Rudolph IX/3, Währingerstraße 23.
Rübelungenhof I. Ribelungengasse 1—3.
Ritofenhof XIII/10, Speisingerstr. 65.

D.

Oberer Werdbhof IX., Schlinggasse 5.
Oberwaberhof VI/1, Mariabühlferstr. 61.
Oderhof VI/1, Magdalengasse 55.
Ottafriingerhof XVI/1, Futteng. 41—43.

P.

Paradieshof XIV, Felsbergstraße 56—58.
Parkamerhof XVII/3, Parkamerplatz 6.
Paskauerhof I. Salzgraben 21.
Pavellhof I. Judenplatz 6.
Paulnerhof IV/1, Wiedner Hauptstraße 20. Schleifmühlgasse 2.
Pazmanitenhof II/1, Pazmanitengasse 2.
Penzingerhof XIII/2, Penzingerstraße 44.
Pfadbauerhof XIII/2, Diefenweg 39.
Philippof I., Augustinerstraße 10.
Philippinenhof IX/1, Berggasse 17.
Pöhringhof VII/1, Westbahnstr. 35 u. 35a.
Pöhringhof IV/1, Pöhring. 11, Ziegelofengasse 6.

Pögramhof VI/1, Ufergasse 8.
Polaczehof IV/1, Große Reug. 18—20.
Porzbohof XIV, Sechshauerstraße 1.
Poschhof II/1, Laborstr. 44, Blumauerstraße 1.
— XI/1, Kagenburgerstraße 6.
— XI/1, Simmeringer Hauptstraße 189 bis 191.

Praterhof II/3, Galeriesstraße 50.
Primaschhof II/2, Pölkersdorf, 8, Ruppengasse 1.
Prinz Eugen-Hof V/1, Wiedener Hauptstraße 112.
Produktenhof II/3, Obere Donaustr. 63.
Prüfinghof XIII/1, Jenogasse 3—5.

R.

Rahlhof VI/1, Gumpendorferstraße 6, Nagelgasse 1.
Rahmenbau IV/1, Wiedner Hauptstr. 27.
Rahnhof IX/1, Forcellengasse 31.
Raiffischerhof I. Schottenturm 15.
Raimundhof VI/2, Strobmayergasse 13.
Rainerhof XIII/7, Uthoffstraße 142 a 144 und 144a.

Rambold, Großer, I., Riemergasse 14.
Raminghof XIII/3, Swardalgasse 5—7.
Rappolhof V/1, Vilgrangergasse 22.
Raugenburgerhof I. Eugeid 2.
— XVIII/1, Eudangasse 2.
Reginushof XVIII/1, Gethhofgasse 36.
Reichsapfelhof XIV/1, Mariabühlferstr. 200.
Reichsbrüdenhof II/3, Weststraße 153.
Reindorfierhof XIV/1, Reindorfiergasse 37 bis 39.

Reisingerhof II/1, Gr. Stadtg. 11.
— XI/1, Staatsbahngasse 6—10.
Reisnerhof III/3, Reiserstraße 3.
Reithoferhof VI/2, Factabilferstr. 115.
Reithofferhof XV/1, Goldschlagstraße 30 bis 34.
Rembrandthof II/3, Rembrandtstraße 20 bis 24.

Renatzenhof VI/1, Magdalengasse 56.
Reschhof VI/2, Mariabühlferstraße 113.
Reschhof I., Seiterstraße 16.
Reyerhof VII., Mariabühlferstr. 38.
Richard Baguerhof VII/1, Kaiserstr. 30.
Rebhof VIII/1, Schlüsselg. 14, Wiednerburggasse 15.
Reimbüchhof XI/1, Simmeringer Hauptstraße 1.

Reiterhof XII/1, Rechte Wienzeile 295.
Roberthof II/2, Untere Donaustraße 43.
Roemerhof I., Wipplingerstraße 2.
Romanhof XX/1, Romanog. 21—23.
Rohhof IX/4, Röhrlhofstr. 78.
— XI/1, Ettenreichgasse 12.
Rosaferhof XIV, Reindorfiergasse 42.
Rosensteinhof XVII/3, Rosenkeng. 14.
Römhof XIV, Hütteldorferstraße 111 a.
Römhof XI/1, Simmeringer Hauptstraße 110.

Rohhof X/1, Sagenburgerstraße 6.
Römhof IX/1, Porzellergasse 58.
Roter Löwenhof IX/1, Ufergasse 10.
Rotenturmhof I. Franz Josef's Kai 7.

Roter Hof X. Favoritenstr. 130.
Rotes Jagdhaus I. Widprermarkt 1.
Rotes Haus IX/3, Garnisonengasse 3.
Rubenshof IV. Rubensgasse 6.
Rudolfhof XII/1, Ruckergasse 39.
Rudolfhof III/1, Warmberggasse 28.
— IX/1, Böcklgasse 15.
Rüdenhof III. Erdbergerstraße 2—22.
Rüdigerhof V/1, Wienstraße 28.

S.

Säulenhof VIII/2, Raubongasse 40.
— IX/4, Rüdigerstraße 40.
Sant Annen Hof I. Annagasse 3.
Sant Georgshof VIII/2, Verchenfelderstraße 124.
Sant Ulrichshof VII., Verchenfelderstraße 9—11.
Sant Veiterhof XIII/7, Amalienstr. 29.
Sauerhof XIII/3, Hägeingasse 12.
Schaumburgerhof IV/1, Wiedener Hauptstraße 55.

Schamelhof II. Laborstraße 60.
Schiedhof XII/1, Bonygasse 52.
Schneffelhof VIII/2, Verchenfelderstraße 70.
Schidhof XIV/2, Sechshauerstr. 100.
Schidnerhof VII. Seibengasse 41.
Schiffhof II/3, St. Schiffgasse 4.
Schiffanderhof IV. Schiffan berg. 6.
Schiffersbau V. Ziegelofengasse 11.
Schillerhof I. Elisabethstr. 26.
— XI/1, Ratschulgasse 25.

Schimmelhof III/4, Schimmelgasse 11.
Schlaghof XIX, Böbling. Hauptstr. 63.
Schlofferhof I. Seilerstraße 22.
Schmalhof VI/3, Schmalhofgasse 3.
Schmarbafhof IV. Favoritenstraße 27.
Schmederer Wurmhof I. Wollzeile 5 u. Väterstraße 6.
Schmidhof V. Strobachgasse 5.
Schneiderhof XII/3, Ratschulgasse 26.
Schönbrunnerhof XII. Schönbrunnerstraße 209.

— XIV. Zohnstraße 41.
Schottenfelderhof VII. Westbahnstr. 27—29.
Schottentof I. Freitung 6 u. Schotteng. 2.
— X/1, Sandlberggasse 1.
— XVII/2, Im Schottentwald 1.
Schrammshof VII. Ziegelergasse 25.
Schraubenhof VI. Magdalengasse 18.
Schreiberhof XIX/1, St. Ulrichstraße 39.
Schubertshof XIII. Heinrich Gollingasse 2.
Schumannshof IV/1, Wiedner Hauptstr. 13.
Schulhof VI/2, Mariabühlferstr. 101.
Schulhof XIV. (XV/1) Mariabühlferstr. 178.
Schwenderhof III/1, Erdbergstraße 132.
— XIV (XV/1) Mariabühlferstr. 189 u. 191.
Schwindhof I. Kleinschmirt 15.

Schwindhof XIV. (XV/1) Diefenbachgasse 62 und Bilerergasse 15 und 17.
Schwimmhof VIII/2, Josefstädterstraße 83.
Seitenstettenhof, Großer I. Ragenfeld 2, Ruprechtsplatz 3, Rabenfeld 5.
— Kleiner I. Ragenfeld 4, Rohlmesserg. 3.
Seiterhof (Bazar) I. Seibergasse 6, Tuchlauben 7, Steindegasse 1.
Seibhof XVII/1, Sernalser Hauptstr. 28 bis 50.

Selbachhof XIX/1, Billrothstr. 20 u. 22.
Servitenhof IX/1, Serviteng. 2 (Berggasse 25).
Seibentannenhof V/2, Reinprechtsdorferstraße 29.
Siebenbrunnenwiesenhof V/2, Fendtgasse 26, 28, 30.
Simmeringerhof XI/1, Schneidberggasse 6.
Sinnhof VIII/2, Florianigasse 46.
Sobieschhof IX/4, Ahrenhoffgasse 4.
Sofenhof IX/2, Bleichergasse 7.
Sommerhof XIX/1, Rudolfsberggasse 22.
Sommergerhof XI/1, Kraufgasse 10.
Sonnenhof V/1, Sonnenberggasse 6.
— XIX/1, Rudolfsberggasse 22.

Sonnenwendhof XIII/4, Hütteldorferstraße 251.
Spenglerhof V/1, Margarethenstraße 113.
Sperhof II/3, Spergasse 6.
Stadtparthof III. W. rechte Zollamtstraße 3—4.
Starbentgerhof IV, Starbemberg. 27.
Stefanhof I. Baumgottstraße 3 u. 5.
Steinhof II/2, Praterstraße 50.

Stephaniehof II/3, Stephaniestraße 2.
— XXI. (Floridsdorf), Andreas Hofersstraße 12.
Sternhof I. Jordanzasse 5.
— XIV/2, Mariabühlferstr. 204.
Steuerhof I. Rotenturmstraße 22 und Griechengasse 4.
Stiftungshaus, kais., I. Schottenring 7 und Maria Theresienstraße 8.
Stiftungshof XIII. Bernhardtstr. 1.
Stirhof XII/1, Reichshofgasse 4.
Strohhof XI/1, Schönbrunnerstraße 291.
Straßenhof III. Pragerstraße 6.
Streicherhof III/1, Ungargasse 27.
Strobelhof IX/4, Porzellergasse 50.
Strubelhof IX/1, Strubelhofg. 1—3.
Stünnhof III/1, Landstraße Hauptstr. 28 und Ungargasse 13.

T.

Täuberhof I. Annag. 8 u. Krugerstr. 9.
Taiteralkhof II/2, Praterstraße 54.
Tbalthof XVI/2, Verchenfelderquertel 41.
Teebadhof VI. Teebadgasse 12.
Tereichshof II/8, Engerstr. 235.
Theresienhof XV. Dinalfeldgasse 24.
— XVI. Sandlengasse 13.
— XVII. Sernalser Hauptstraße 79.
— XVII. Seibergasse 9.
— XVIII/1, Radnergasse 73.
— XIX/2, Probungasse 19.
— XX/1, Rauscherstraße 24.
Theresien-Helenehof II. Gr. Schiffg. 5.
Thomashof III/1, Thomasp. 1.
Thonetshof I. Rotenturmstraße 1, Brandstraße 2.

Tbuhushof II/2, Tbuhutstraße 2—4.
Tshunhof XII. Schönbrunner Allee.
Tiergartenhof II/2, Galeriesstraße 26.
Trappelhof IV/2, Trappelgasse 4.
Trautnerhof I. Graben 29—29 A.
Traubenhof XX/1, Klosterneuburgerstraße 52.
Trientnerhof I. Dorgasse 4, Blutgasse 1.
Türkenhof XVIII/4, Genggasse. 19.

U.

Ullshof VII/2, Neuhofgasse 31.
Uttahof II/8 (Prater), Erzherz. Karlpl. 4.

V.

Vaterhof II/2, Galeriesstraße 59.
Van Swietenhof I. Rotenturmstraße 21.
Vereinshof II/1, Vereinsgasse 27.
Vierthof III/4, Fasangasse 49, 49 a.
Vindobonahof III. Soblgasse 29.
Vinzenhof XVIII/1, Vinzenzgasse 10.
Vorlaufhof I. Vorlaufstraße 1.

W.

Wähingerhof XV III/1, Währingerstr.-Genggasse.
Wallensteinhof XX/1, Wallensteinstr. 2 bis 6 und Brigittenuferlande 30.
Wafenhof VI/1, Dreihausengasse 13.
Wederhof VI. Weggasse 46.
Wederhof V/2, Siebenbrunnengasse 73.
Weidhof V/1, Schönbrunnerstraße 25.
Weilandhof XX/1, Klosterneuburgerstr. 31 und 33.
Weinbauerhof XVIII. Währingerstr. 168.
Weirichhof XI/1, Schönbrunnerstr. 280.
Weirichhof X/1, Luekgasse 79—83.
Weirichhof, Oberer IX/1, Gähngasse 6.
Weirichhof IV/2, Theresianengasse 13 und 15.
Weirichhof IV. Weirichergasse 37.
Wiednerhof IV/1, Wiedner Hauptstr. 22 und Schleifmühlgasse 1.
Wilhelms Hof V/1, Wiedner Hauptstr. 98.
— VII. Jenogasse 38.
Wilhelminenhof XVI. Wilhelminenstr. 122.

X.

Xachariashof VII. Mariabühlferstr. 236.
Xappertshof XI/1, Schönbrunnerstr. 286.
Xellerhof XVIII/1, Johann Nepomuk Boglplatz 9.
Xentahof V/1, Wiedener Hauptstr. 116.
Xzettihof I. Steghansplatz u. Wollzeile 4.
— Kleiner I. Schwertgasse 4.

Y.

Yachariashof VII. Mariabühlferstr. 236.
Yappertshof XI/1, Schönbrunnerstr. 286.
Yellerhof XVIII/1, Johann Nepomuk Boglplatz 9.
Yentahof V/1, Wiedener Hauptstr. 116.
Yzettihof I. Steghansplatz u. Wollzeile 4.
— Kleiner I. Schwertgasse 4.

Z.

Zachariashof VII. Mariabühlferstr. 236.
Zappertshof XI/1, Schönbrunnerstr. 286.
Zellerhof XVIII/1, Johann Nepomuk Boglplatz 9.
Zentahof V/1, Wiedener Hauptstr. 116.
Zettihof I. Steghansplatz u. Wollzeile 4.
— Kleiner I. Schwertgasse 4.

Brücken in Wien.

Über den Donaustrom.

Kaiser Franz Josefsbrücke, II. Bezirk (Zwischenbrücken und Floridsdorf)
Kronprinz Rudolfsbrücke, II. Bez. (am Ende der Kronprinz Rudolfsstraße im Prater).

Nur für den Eisenbahnverkehr.

Nordwestbahnbrücke, zwischen XX. Bez. und Floridsdorf. (auch f. Fußgänger)
Kaiser Ferdinands-Nordbahnbrücke (auch für Fußgänger), zwischen XX. Bezirk und Floridsdorf.

Stadlauer Eisenbahnbrücke (auch für Fußgänger, welche Passierkarten der Bahnverwaltung besitzen), zwischen II. Prater, Stadlauerlande und Stablaun.

Über das alte Donaubett.

Nordbahnbrücke, Fortsetzung d. Strombrücke (auch für Fußgänger).

Ragroner Holzbrücke, zwischen den Bez. II. und XXI. verbindet Ragroner Reichsstr. mit d. Wiener Reichsstr.

Über den Donaukanal.

Alpenbrücke, zwischen I. und II. Bezirk (Alpenrassgasse).

Augustinerbrücke, heist Maria Theresienbrücke, siehe diese.

Breitengassebrücke, zwisch. XX. u. IX. Bez. Ferdinandsbrücke, zw. I. u. II. Bezirk (Kaiser Ferd. Platz und Laborstraße).

Franzensbrücke, zwischen II. u. III. Bez. (Franzensbrückenstr. und Pragerstr.).

Gosswitzgassebrücke, zw. II. u. III. Bez. (Gosswitzgasse), zw. II. u. III. Bez. (Gosswitzgasse).

Kaiser Franz Josefs-Jubiläumbrücke, zw. XIX. u. XX. Bez. (Gosswitzgasse und Brigittenau).

Kaiser Josefsbrücke, zw. III. u. II. Bez. (zw. Schlachthausgasse und Prater).

Maria Theresienbrücke, zwischen II. u. IX. Bezirk (Untere Augartenstraße und Maria Theresienstraße).

Marienbrücke, zwischen I. und II. Bez. (Kettenbrückengasse u. Lindbunnengasse).

Schleifengassebrücke, zwischen XIX. u. XX. Bez. (Kettenbrückengasse und Brigittenau).

Sophienbrücke, zwischen III. u. II. Bez. (Kettenbrückengasse und Prater).

Stephaniebrücke, zwischen I. u. II. Bez. (Salztorgasse am Franz Josefs-Kai und Stephaniebrückengasse).

Nur für den Eisenbahnverkehr.

Verbindungsbrücke d. Verbindungsbahn, zwischen II. u. III. Bez.

Verbindungsbrücke (XIX. Bez. Norddorf), zw. Franz Josefsbahn u. Nordbahn.

Brücken d. Staatsbahn (Dünner Flügel), XI. Simmering und II. Prater.

Brücken der Donau-Uferbahn zur Verbindung mit der Donauländebahn (XI. vorm. Kaiser-Eberndorf und II. Prater).

Brücke der Stadtbahn, zwischen XIX. u. XX. Bez. (Grünzingerstraße und Brigittenau).

Über die Wien.

Auhofbrücke XIII. Bez., bildet die Bezirksgrenze, gehört zum Auhofe.

Badhausbrücke XIII. Bez., von Dommanergasse-Habitzgasse.

Baumgartenbrücke XIII. Bezirk, nächst Bahnhofstelle St. Veit, Baumgarten.

Bischofsbrücke XIII. Bez., verbindet die Rudolfsfelg. mit Ober-Baumgarten.

Bräuhäuserbrücke XIII. Bez. nächst dem Hütteldorf-Bräuhäuser (Burgmüllerg.).

Braunschweigbrücke XIII. Bez., nächst der Hüttelfelg. Braunschweig.

Franz Karl-Brücke XIII. Bezirk, von Auhofstraße 174—176 zur Hädingerstraße 44 und 46.

Guldenbrücke XIII. Bez., gegenüber der Guldenbrücke.

Hädingerbrücke XIII. nächst Stat. Hütteldorf-Hädling.

Hütteldorfbrücke XIII. Bezirk, nächst Station Hütteldorf-Hädling, verbindet d. Bruderweg u. Brückeng.

Kaiser Franz Josefsbrücke XIII. Bezirk, von d. Hädinger Hauptstr. z. Habitzg.

Kaiser Josefsbrücke XII. u. XIV. Bez. (Sechshausergürtel und Gaubenzdorfergürtel, Dunkelgasse).

Karolinenbrücke, zwischen I. u. III. Bez. (im Stadthort zum Am Heumarkt).

Kobingerstr., zwischen XII u. XIV. Bez. (Pfeisergasse und Kobingerstr.).

Landstraberbrücke III. Verlängerung der Stubenbrücke über Stadtbahnstraße.

Leopoldbrücke, zwischen IV. u. VI. Bez. (Schleifmühlgasse und Maadalenenstraße nächst der Engelgasse).

Leobowitzbrücke (Weidlingerbrücke), zw. XIV. u. XII. Bez. (Liefenbachgasse und Schönbrunnerstraße).

Magdalenenbrücke, zwischen V. u. VI. Bez. (Stegg. und Magdalenenstr.).

Maria Theresienbrücke, zwischen XII u. XIII. B. (Renog. u. Winkelmannstr.).

Markthallenbrücke III. im Zuge der hinteren Zollamtsstraße über die Bahn führend.

Marrerbrücke Kleine zwischen I. u. III. Bez. (Kortring u. Mörzergasse; die über die Verbindungsbahn führende heist Große Marrebrücke).

Revillebrücke, zwischen V. u. VI. B. (Revillegasse und Brückengasse).

Nikolaibrücke (früher Badhausbrücke) bei Station Hütteldorf-Bad.

Pilgrambrücke, zwischen V. u. VI. Bez. (Pilgramgasse und Hofmühlgasse).

Radeybrücke, zwischen I. u. III. Bez. (Franz Josefs Kai und Radeystr. Stubenring).

Reinprechtsbrücke, zw. V. u. VI. Bez. (Reinprechtsdorferstr. und Amilina).

Rudolfsbrücke, zwischen IV. u. V. Bez. (Kettenbrückengasse) und VI. B. (Maadalenenstraße).

Sankt Veitbrücke XIII. Bezirk, nächst Station Ober-St. Veit.

Schönbrunner Schlossbrücke XIII. Bez., vor d. I. u. I. Ruffschl. Schönbrunn.

Siegerbrücke, zwischen XIV. u. XII. Bez. (Siegerg. und Rängenfelg.).

Storkenbrücke, zwischen XIV. u. XII. Bez. (Storkengasse).

Stubenbrücke, zwischen I. u. III. Bez. (Wollzeile und Landstr. Hauptstr.).

Ungarbrücke Kleine, zwischen I. u. III. Bez. (im Stadthort zur Ungargasse); deren Verlängerung über Stadt- u. Verbindungsbahn heist Große Ungarbrücke.

Wadenroderbrücke, zw. V. u. VI. Bez. im Zuge der Morizstr.

Wolf I. d. Auhofbrücke XIII. z. Hädingerstr.

Zollamtsbrücke, zwischen I. u. III. B. (Stubenring und Nord. Zollamtsstr. zum Hauptzollamt).

Über die Südbahn.

Philadelphibrücke XII. B. z., nächst dem Weidlinger Friedhofe (Weidlinger Hauptstraße u. Weitenfurterstraße)

Über die Elisabethbahn.

Rufenstr., XIV. Bezirk, zwischen der Holznergasse und Rufenstr., über die Westbahn.

Schmelzbrücke, zwischen XV. u. XIV. Bez. Aufsteig für Fußgänger von der Rufenstr., Aufsteig von der Grenzstr., anderseits von der Schweglerstraße.

Über die Stadtbahn.

Braunschweigbrücke XIII. bei der gleichnamigen Station.

Degenstr., XVI. zur Degenstr.

Hädingerbrücke XIII. bei Bahnstation Hütteldorf-Hädling.

Kreuzgassebrücke X. III. zw. Antonig. und Gersthoferstraße.

Obkirchbrücke, XIX. b. Obkirch.

Schumannbrücke, XVIII. Schumanngasse.

Spetterbrücke, XIII. über die Vorortelinie der Stadtbahn zu den Jubiläumshäusern in Breitenfsee.

Wilhelminenbrücke, XVI. b. Wilhelmengasse.

Über die Verbindungsbahn.

Beatricebrücke III. im Zuge der Beatricegasse von der linken Bahngasse zur rechten Bahngasse.

Invalidenbrücke, III. im Zuge der Invalidenstraße.

Kleifsteg III. zur Kleifsteggasse.

Landstraber Gürtelstraße, III. im Zuge Hauptstraße.

Marrerbrücke III. im Zuge der Marzerg.

Neulingbrücke III. im Zuge der Neulingg.

Richardstr. III. im Zuge der Richardstr.

Über die Nordwestbahn.

Bahnstr., XXI. in der Bahnstr.

Eisenbahnbrücke, XXI. im Zuge der Pragerstraße.

Straßenbrücken.

Dürwaringerbrücke XVIII. 1, im Zuge der Bastinggasse über die Scheibenberg.

Fischersteigbrücke, XVI. bei Fischersteig über Alsbachgasse.

Über die Staatsbahn, XXI. vor der Grenzstraße nach Stablaun.

Veränderungen und Richtigstellungen während des Druckes.

(Abgeschlossen mit 15. Oktober 1911.)

- Seite 37, linke Spalte: † Hofchauspieler und Regisseur Hartmann Ernst.
- Seite 41, linke Spalte: Der dem Hofstaat des Erzherzogs Ferdinand Karl Ludwig als Kammervorsteher zugeteilte Major Schleinig Viktor Frh. von dieser Dienstleistung enthoben.
- — — Hofstaat Ihrer k. u. k. Hoheit der Erzherzogin Zita: Obersthofmeisterin Gabriele Gräfin Thun-Hohenstein. Hofdame: Theresie Freiin v. Ludwigstorff.
- Seite 42, linke Spalte: Beim Hofstaat des Erzherzogs Friedrich zugeteilt statt des abberufenen Gf. Palfy Johann der Optm. des Ger. St. Gf. Apponhi Karl.
- Seite 44, rechte Spalte: Dem Ger.-Rezeptor des Maltererbodens Franz Gf. Hardegg die Würde eines Gf. R. verliehen.
- Seite 46, rechte Spalte: Republik Portugal, Arriago Manuel, 1911 zum Präsidenten gewählt.
- Seite 48, linke Spalte: Republik Mexiko, Madero Francisco 1911 zum Präsidenten gewählt.
- Seite 49 rechte, Seite 50 linke Spalte: Kardinal Fürstbischof von Kratau Dr. Puzyna v. Koszielski Johann †.
- Seite 50, rechte Spalte: Fürstbischof von Sekau Schuster Leopold die Würde eines Gf. R. verliehen.
- Seite 51, linke Spalte: Erzbischof. Domkapitel in Wien der bisherige Domscholaster Dr. Gustav Müller zum Domkaplan ernannt.
- Seite 51, rechte Spalte: Pfarrer bei den Schotten Herz Lambert †.
- Seite 60, rechte Spalte: Freal. Kultusgemeinde Oberkantor Gutmann Bela †.
- Seite 67: „Staatskalender“ hat die 2. Zeile zu lauten: „Gemeinsame Ministerien und Zentralstellen.“
- Seite 67, rechte Spalte: Min. des Äußern, Konsul Manojlovic R. v. zur Dienstleistung einberufen.
- Seite 69, linke Spalte: Bei der Botschaft in London statt des Majors Friedrich Prinz von Liechtenstein der Optm. des Ger.-St. Horvath Koloman zugeteilt.
- Seite 69, rechte Spalte: Bei der Gesandtschaft in Bukarest statt Optm. Willmet v. Waissolm der Oberst. Granilovic-Ezvetassintofar zugeteilt.
- Seite 73, rechte Spalte: Bestellt für Samara (Rußland) zum Konsul Pacano R. v. Welscho Waldemar und für Tagan (Rußland) zum Vizekonsul Harballo Eugen.
- Seite 77 lautet die Überschrift nur: „R. u. k. Kriegsministerium.“
- Seite 78, linke Spalte: † Herrenhausmitglied Mostiz-Rieneck Karl Erwin Gf.
- Seite 87, rechte Spalte: Wahlkreis XVI. Wien, Ottokring, Sever Albert, Privatbeamter, zum Reichsrats-Abgeordneten gewählt.
- Seite 93, rechte Spalte: Der dem Min. d. Innern zugeteilte Statthalt.-R. Zedtwig Alexander Gf. zum H.R. ernannt.
- Seite 96, rechte Spalte: Der dem Min. f. Kultus u. Unterr. zugeteilte Statth.-R. Thun-Hohenstein Franz Gf. als H.R. nach Zara versetzt.
- Seite 98, linke Spalte: † Mitgl. d. Akad. d. Wissensch. Prof. Schönbach Anton in Graz.
- Seite 98, rechte Spalte: Zu Min.-Vizefekt. bei der statistischen Zentralkommission ernannt die Konzipisten Fija Mar, JDr., Humbourg Eugen R. v., Günther v. Kronmürth Raim., JDr. und den Privat-Doz. Přibram Karl, JDr.
- Seite 100, linke Spalte: Min. f. öffentl. Arbeiten: Min.-Vizefekt. Gahn v. Gahnenheim Ludw. zum Min.-Sekr. ernannt; zum Min.-Vizefekt. Felgel Viktor, Dr.
- Seite 101, linke Spalte: Min. f. öffentl. Arbeiten zum Ob.-Bau-R. ernannt den Bau-R. Stanal Julius. — Dem Baur. Hermann Gustav L. u. Ch. e. Ob.-Baur. — Dem Ob.-Ing. Meizner Josef L. e. laiz. R. — Dem Hilfsämter-Ob.-Dir. Hadrboletz Josef L. u. Ch. e. Reg.-R.
- Seite 101, linke Spalte: Dem Konsulenten Swarowski A., PhDr., den L. e. Reg.-R., ad pers. die VI. Rangskl.
- Seite 101, rechte Spalte: Den Oberstäm. Gudenus Leopold Gf. zum Kurator des Mus. f. Kunst u. Industrie ernannt.
- Seite 102, rechte Spalte: Patentamt, die Oberkommissäre Pfoß Gustav, Böleler Hugo und Sedibka Franz zu Baur., die Komm. Klein Friedrich und Dr. Böhm Rudolf zu Oberkomm. ernannt.
- Seite 103, linke Spalte: Justiz-Ministerium: Die Sekr.-Räte Kemethy Friedrich Edl. v., JDr. und Paltausch Rich., JDr. zu Min.-Räten. — Dem Sekr.-R. Hellmann Eman., JDr., den L. u. Ch. e. Min.-R. — Den Min.-Sekr. Stiafny Zdenko, JDr., u. Kamitz Wenzel, JDr., d. L. u. Ch. v. Sekr.-Räten. — Den UGR. (181 rechte Spalte) Walker Gustav, JDr., zum Sekr.-R. im Justiz-Min. ernannt.
- Seite 104, linke Spalte: Der Hof-Sekt. des Obersten Ger.-H. Slameczka Alfred, JDr., als UGR. zum Handelsger. versetzt.
- Seite 104, rechte Spalte: Justiz-Min. Hilfsämter-Ob.-Dir. Jascht August pensioniert.
- Seite 104, rechte Spalte: Finanz-Min. St.-Chef Bernatzky v. Treuwart Edmund zum Gf. R. ernannt.
- — — Dem Sekr.-R. Balniczek Vlad. JDr., d. L. u. Ch. e. Mn.-R.
- Seite 106, linke Spalte: Bei der Gen.-Direktion des Grundsteuerkatasters der Reg.-R. Schwarz Karl pensioniert.
- — — beim Rechnungs-Depart. Ib den Ob.-Fin.-R. Koubek Josef zum H.R. ernannt.

- Seite 108, rechte Spalte: Bei der Gen.-Dir. der Tabakregie dem Zahlmeister Wojteck Franz ad pers. v. VII. Rangsklasse.
- Seite 112, linke Spalte: Handels-Min. Dir. f. d. Bau der Wasserstraßen Hr. Mayer Viktor †.
- Seite 113, rechte Spalte: Postspartassentamr, Gouverneur Schuster v. Bonnot zum Gh. R. ernannt.
- Seite 113, rechte Spalte: Postspartassentamr: Ober-Inspektor Raaber Franz, L. e. Reg.-R., Insp. Bräuer Franz zum Ober-Inspektor ernannt.
- Seite 115, linke Spalte: Eisenbahn-Ministerium: Ernkä Ottokar zum Sekt.-Chef ernannt. — Zu streichen bei der Direktion der Linien der Staatseisenbahngesellschaft Seite 461, rechte Spalte.
- Seite 116, rechte Spalte: Ob.-Baurat Ferstel Wolfgang Frh. v. pensioniert.
- — — Baur. Grobois Theod., Edl. v., zum Ob.-Baur. ernannt; Baur. Post Gust. Ad. zum Ober-Baurat ernannt; den Bauräten Szmanski Eman., Austin Emil, Cimonetti Emil, Hirt Alex. u. Otta Ladisl. d. L. u. Gh. v. Ober-Bauräten verliehen.
- Seite 115, rechte Spalte: Eisenb.-Min. Min.-Sekt. Dr. Geisler Hermann Maria zum Ob.-Insp. m. L. u. Gh. e. Sekt.-R. bei der Gen.-Insp. der österr. Eisenbahnen (Seite 118, rechte Spalte) ernannt.
- — — Min.-Sekt. Gleissig Marius, Dr., Reinhardt Heiner. R. v. u. Stockhammer Gust. v. zu Ob.-Insp. m. L. u. Gh. e. Sekt.-R. ernannt.
- Seite 117, linke Spalte: Eisenbahn-Min.: Den Rechn.-R. Pokorny Edl. v. zum Ob.-Rechn.-R., den Residenten Schwager Emerich zum Rechn.-R.
- Seite 121, linke Spalte: Oberster Rechnungshof: Zum Viz.-Präsidenten u. Gh. R. den Sekt.-Chef Schulz Paul, † Dr.
- — — dem Hof-R. Witting Leopold L. u. Gh. e. Sekt.-Chefs.
- Seite 121, linke Spalte: Niederösterr. Landesauschub: Das Mitglied Gehmann Alfred, Dr., Min. a. D., resigniert, statt ihm neugewählt Schneider Ernst, Landtags-Abg.
- Seite 125, rechte Spalte: Dem Statthalterei-Vizepräsidenten Friebeis Hans wurde der Freiherrnstand verliehen.
- — — Der mit L. u. Gh. e. Hof.-R. ausgezeichnete Statth.-R. Keller Oskar, R. v., zum Hof-R. ernannt. — Dem Statth.-R. Farnesjan-Salins Leo, Gf., d. L. u. Gh. e. Hof-R. verliehen.
- Seite 126, rechte Spalte: Beim Staatsbauendienst für N. D. zu Ober-Ingenieuren ernannt die Ingenieure Thausig Rudw., Schlesinger Friedr. und Bad Anton.
- — — Bei der Donaukanal-Inspektion der Ob.-Insp. Bettendorfer Franz zum Baur.
- Seite 127, linke Spalte: Niederösterr. Statth. den Hilfsämter-Dr.-Adj. Pudek Adolf zum Hilfsämter-Direktor.
- Seite 127 rechte und 128 linke Spalte: Zu Mitgliedern des Landes-Schulrates ernannt: Den Domkapitular Wimmer Ferdinand, Zeiner Ernst, Gymn.-Dir. in Baden.
- Seite 128, linke und rechte Spalte: Zum Vorsitzenden der Prüfungskommission f. Architekten u. f. Automobilfahrer ernannt Hof-R. Tomša Silvester.
- Seite 129, linke Spalte: Zum Stellvertreter des Polizei-Präsidenten ernannt den Hof-R. Gorup v. Besanez Ferd. Frh. v.
- Seite 130, linke Spalte: Zum Zentral-Insp. der Sicherheitswache ernannt den Ob.-Polizei-Rat Pammer Ignaz, † Dr.
- Seite 131, rechte Spalte: Dem Bez.-Hptm. Stahl Rudolf R. v. in Wiener-Neustadt L. u. Gh. e. Hof-R. verliehen.
- Seite 138, rechte Spalte: † der Mag.-R. und Amtsleiter im VIII. Wiener Gemeindebezirk Stibitz Franz.
- Seite 140, rechte Spalte: Pensioniert der städt. Obertierarzt Schmidt Josef.
- — — Pensioniert der Rechn.-R. Hartl Franz.
- Seite 141, linke Spalte: Pensioniert der Direktor des städt. Konfektionsamtes Jungwirth Eduard.
- — — Pensioniert der städt. Marktinspektor Brosch Karl.
- Seite 145, linke Spalte: Den L. e. Hof-R. verliehen dem Prof. an der theol. Fakultät Dr. Swoboda Heiner. und
- Seite 149, linke Spalte: Den Prof. an der philos. Fakultät, Patzsch Berthold, Wettstein v. Bestersheim Richard R. v. und Dölter Cornelius.
- Seite 145, rechte Spalte: An der theol. Fakultät zum a. o. Prof. des Bibelstudiums R. Testam. ernannt den Priv.-Doz. Inniger Theodor, † Dr.
- Seite 146, linke Spalte: † der a. o. Prof. an der jurid. Fakultät Reg.-R. Komorzynski Johann v.
- — — Zum a. o. Prof. an d. jurid. Fakultät ernannt der Priv.-Doz. für Rechtsgeschichte d. Altertums Braßloff Theodor.
- — — rechte Spalte: Zugelassen als Privat-Dozenten an der jurid. Fakultät Dr. Reifen Hans für österr. Staatsrecht und Rechtsphilosophie, Dr. Vogel Emanuel für Finanzwissenschaft.
- Seite 147, linke Spalte: Versetzt nach Innsbruck der a. o. Prof. an der mediz. Fakultät Rabi Hans.
- — — rechte Spalte: Ernannt zum a. o. Prof. an der mediz. Fakultät der Priv.-Doz. Loos Rudolf für Zahnheilkunde.
- — — Dem Priv.-Doz. Topolansky Alfred den L. e. Reg.-R.
- Seite 148, linke Spalte: Priv.-Doz. a. d. mediz. Fakultät Schmidt Rudolf resigniert.
- — — Ernannt zum a. o. Prof. a. d. mediz. Fakultät der Priv.-Doz. Sachs Moriz für Augenheilkunde.
- Seite 148, rechte Spalte: Zugelassen an der mediz. Fakultät Dr. Leischner Hugo als Priv.-Doz. für Chirurgie und Dr. Böhl Otto für Psychiatrie und Neurologie.
- Seite 149, linke Spalte: Ernannt a. d. phil. F. kultat der ordentl. Prof. Sueß Franz für Geologie und der a. o. Prof. Hörnes Moriz für prähistorische Archäologie (Seite 149, rechts).

- Seite 150, linke Spalte: Zugelassen an der philosoph. Fakultät als Priv.-Doz. Dr. Herzog Eugen für romanische Psychologie. — Dr. Dittler Emil für Mineralogie. — Dr. Kohlrausch Franz für Physik. — Dr. Hanslik Erwin für Anthropogeographie u. Dr. Ristor Johann für osteuropäische Geschichte des Mittelalters und der Neuzeit.
- Seite 151, linke Spalte: Vorstand der Klinik für Kinderkrankheiten (Lazarettgasse IX.) Professor Birquet Frh. Klemens statt des Assistenten Dr. Svert.
- Seite 155, linke Spalte: An der Hochschule für Bodenkultur ernannt zum ordentl. Prof. für Fortschug und forstliche Entomologie Seitner Moriz.
- Seite 156, linke Spalte: In Ruhestand getreten an der Akademie der bildenden Künste Professor Riemann Georg.
- Seite 158 u. 160, rechte Spalte: Prof. Haberdia Aug., PhDr., vom Franz Josef-R. Alchymnasium zum Direktor am Karl Ludwig-Gymnasium ernannt.
- Seite 158 und 159, rechte Spalte: Prof. Spiegl Anton, vom Theresianischen zum akadem. Gymnasium versetzt.
- Seite 158, rechte Spalte: Ernannet wurden zu Gymnasialprof. die Professoren: Engel Rudolf, PhDr. und Mayer Alfred am Realgymnasium im II. Bez.
- Seite 159, linke Spalte: Prof. Monzka Heinrich, PhDr., vom Sophiengymn. zum Staatsgymn. im III. Bz. versetzt.
- Seite 159, linke Spalte: Prof. Rucksto Josef am Soffengymnasium.
- Seite 160, rechte Spalte: Prof. Koterbo Leop. am Staatsgymnasium im VIII. Bez.
- Seite 161, linke Spalte: Prof. Schiller Jos., PhDr., am Karl Ludwig-Gymnasium.
- — — Prof. Barzel Engelbert, PhDr., am Staatsgymnasium im XIV. Bez.
- Seite 165, linke Spalte: † Heller Josef, Dir. der Staatsrealschule im XVIII. Bez.
- — — Prof. Reumann Eduard von der Realschule im XV. Bez. transferiert.
- — — Staatsrealschule im XVI. Bez. heißt der Prof. statt „Kwoffer“ richtig „Grasser“.
- Seite 166, linke Spalte: Lehrcinamen-Bildungsanstalt zum Direktor ernannt Vissi Rudolf.
- — — dem Hauptlehrer Kohler Wilhelm d. L. e. Schult.
- Seite 166, rechte Spalte: Zvisvmädchenspensionat: Hauptlehrer Brantzy Franz †.
- Seite 168, linke Spalte: Neue Wiener Handelsakademie, ausgeschieden Prof. und Sekr. Fih Karl.
- Seite 169, rechte Spalte: Staatsgewerbeschule im XVII. Bez. zum Lehrer für Zeichnen ernannt Ziffer Friedrich.
- Seite 174, linke Spalte: zum Bezirks-Schul-Insp. des X. Insp.-Bezirktes ernannt: Winkler Karl, Bürgerschullehrer im II. Insp.-Bezirk (Seite 176 links).
- Seite 176, linke Spalte: Zum Bez.-Schul-Insp. des X. Insp.-Bez. ernannt: Smial Wenzl. Bürgerschuldir. im XXI. Schul-Bez. (179 rechte Spalte).
- Seite 177, linke Spalte: An der Mädchen-Volksschule, XII. Kobingererg. 57, Oberlehrer Zitterbart Franz. †
- Seite 179, linke Spalte: An der Mädchen-Volksschule und Bürgerschule XIX. Kreindiggasse 24, zum Direktor ernannt: Zimmermann Heinrich.
- — — linke Spalte: Beim Landesgericht in Straßaden zum wirklichen SM. ernannt der Vizepräsident Wach Josef, JDr.
- Seite 181, linke Spalte: Vom Ob.-Landesger. der Bez.-R. Schuster v. Bonnot Gustav, JDr., als LGM. zum Landesger. versetzt.
- Seite 181, rechte Spalte: zum Landesgericht versetzt die LGM. Altmana Ludwig, JDr. und Heberdey Franz, JDr.
- — — Zu Ob.-LGM. ernannt die LGM.: Zöllner Jos., JDr., Wodisch Alfred, JDr., Schönwiese Julius, JDr., Würth Ant. Edl. v. und Schulz Franz.
- Seite 182 linke Spalte: dem Bez.-R. (I.) Hauke Josef, bei Versetzung zum Landesger. L. u. Ch. e. LGM. verliehen; vom Exekutionsgericht zum Landesger. versetzt der Bez.-R. Paulus Rud., JDr.; — die Bez.-R. Lehöny Hugo, JDr. (I.) und Schmidt Hugo, JDr., zum Landesgericht versetzt; — der Bez.-R. Krammer Karl (Seite 184 links) zum Handelsgericht versetzt.
- — — Beim Landesgerichts-Gefängnis dem Primararzt Kundrat v. Lüttenfeld Rud., N. v. Med. Dr., ad pers. die VII. Rangstf.
- Seite 183, linke Spalte: Das r. l. Gewerbegericht überfidelte VIII. Schlesingerplatz 8.
- — — Zum Ob.-LGM. ernannt den Vorstand des Bez.-Ger. Favoriten LGM. Pirzhofner Julius.
- Seite 183 rechte und 184 linke Spalte: Beim Handelsgericht zu Ob.-LGM. ernannt die LGM.: Hanaukel Karl, Pittner Rudolf, JDr.
- Seite 184, linke Spalte: Beim Landesger. ernannt zum LGM. den Hofsekretär Slomeczka Alfred, JDr.
- — — Bei der nied. österr. Finanz-Landesdirekt. die Finanzräte: Krauwallner Franz, JDr. und Trauschte Erno, JDr., zu Ob.-Fin.-R.; — die Finanzkommissare (185—186) Dunkl Herm., Hoffmann Eug., Schlinger Jos., JDr., Bause Friedrich, JDr., Klauudy Al., JDr. und Renner Em., JDr., zu Finanzsekretären.
- Seite 184, rechte Spalte: Finanz-Landes-Dir. in Ruhestand übernommen der Ob.-Rechn.-R. Sponner Josef.
- Seite 185, linke Spalte: Bei der Evidenzhaltung des Grundsteuerkatasters in Ruhestand übernommen Ob.-Geometer Pulpan Josef.
- Seite 188, linke Spalte: Im Postverkehrsdiens † der Postamts-Vizedir. Volk Aug.; — ernannt der Ob.-Postkontr. Czedit Emil zum Postamts-Vizedir. (188 rechts); — pensioniert der Ob.-Postverw. Orth Johann.
- — — rechte Spalte: Postkontr. Dub Oskar zum Ob.-Postkontr. ernannt.
- — — Das bisherige Postamt Nr. 7 Börseplatz 4 heißt jetzt Nr. 8 und befindet sich Neutorgasse 7 — Börseplatz 8. (Siehe auf Seite 350, linke Spalte).

Seite 195, linke Spalte: † Silli Josef, Dr., Bürgermeister von Trient; neugewählt: Tambosi, Großgrundbesitzer.

— — — Böhmen, Statthalter-Vizepräf. Wojaczek Heinrich, in Rittersstand erhoben.

Seite 196, rechte Spalte: Statthalterei in Zara, Statthalter Nardelli Nikol. Frh. v. tritt in Ruhestand, mit der Leitung betraut Attems Marius Gf., Vizepräf.

Seite 197, linke Spalte: bei „Königl. ungar. Handelsministerium“ lautet die rechte Zeile: „Minister: Bnóthy Ladislaus v.“

— rechte Spalte: † Neumann Karl, JDr., Advokat, Präf. des Croat-Slav.-Landtages.

Seite 216 (auch Seite 77), mit Zirkularverord vom 27. Septemb r 1911 wurde statt „Reichskriegsministerium“ die Bezeichnung „k. u. k. Kriegsministerium“ angeordnet.

Seite 217, linke Spalte: Königl. ungar. Leibgarde: Gardebachmeister und Major Panian v. Kobor Albin, in den Ruhestand versetzt; dagegen Gardebizewachmeister und Major Scarpa Paul R. v. zum Gardebachmeister ernannt.

— linke Spalte: Der Flügeladjutant des Kriegsministers Obf. Borotha v. Trstenica Livius, von diesem Posten enthoben.

— linke Spalte: Vorstand des Präsidial-Bureaus Obf. Boog Adolf v.

— rechte Spalte: Chef des Presbureaus Obf. d. Ger.-St. Hoen Maxim. R. v.

— linke Spalte: Flügeladjutanten: Statt „Borotha“ und „Berg“ jetzt Esoban, Maj. d. Gen.-St.

— linke Spalte und Seite 220, linke Spalte: † Sektionschef und Chef des Offizierskorps der Auditore, Gen-Auditor Falk Gustav.

Seite 220, rechte Spalte: Zum Kommandanten des 3. Korps in Graz ernannt FML. Leithner Ernst Frh. v.

Seite 221, rechte Spalte: Zum Kommandanten des 16. Korps in Ragusa ernannt FML. Horststein Lothar Edl. v.

— Kommandant des 15. Korps in Sarajevo, Truppeninspektor und Chef der Landesregierung in Bosnien und der Herzegowina, G. d. Inf. Portiorek Oskar.

Seite 227, rechte Spalte: Vom 1. Januar 1912 an formiert sich das bisherige Eisenbahn-Telegraphen-Regiment in die zwei selbständigen Truppenkörper des Eisenbahn- und des Telegraphen-Regimentes.

— — — Sanitätstruppenkommandant statt Obf. Rukic, Obf. Kyros Konstantin.

Seite 232, rechte Spalte: Beim Gendarmerie-Rechnungs-Departement Rechn.-R. Ladner Ludwig zum Ob.-Rechn.-R. ernannt.

Seite 246, linke Spalte: † Hof- und Ger.-Adv. Fürth Emil R. v.

— rechte Spalte: Kanzlei des Hof- und Ger.-Advokaten Hirsch Alex. (gemeinsam mit Dr. Steger Heinz.), I. Werdertorgasse 5.

Seite 247, rechte Spalte: † Hof- u. Ger.-Advokat Reuda Max.

Seite 250, rechte Spalte: † Dr. Sederl Ant., Notar in Peissenburg.

Seite 270, linke Spalte: Artl Ferd. R. v., statt VI, richtig XIV.

Seite 272, rechte Spalte: Einzufügen nach „Kaufmann Siegm. „Kaulich Richard 1“.

Seite 274, rechte Spalte: † Reinitz Bela 1.

Seite 275, Mittelspalte: Entfällt „Schmidt Rudolf“ und 287, rechte Spalte: „Schmidt Rudolf, Uferstraße 2“

Seite 278, linke Spalte: Nach „Kaufmann Moriz“, „Kaulich Richard“, Opernring 15 (1/2 2-1/2 3).

— rechte Spalte: Entfällt Reinitz Bela, Babenbergerstraße 9 (3-5).

Seite 282, Mittelspalte: Entfällt die Zeile „Artl Ferd., R. v.“

Seite 288, rechte Spalte: Hinter „XIV. Bez. Rudolfsheim“ einzuschreiben: Artl Ferd., R. v., Sechshausenstraße 27 (3-4, 6-8).

Seite 439, linke Spalte: Bei Beamtenverein, † Präf. Obentraut Josef R. v.

Seite 461, linke Spalte: Bei „Unionbank“ statt des † Präsidenten des Verwaltungsrates Dubsky Adolf, Gf., gewählt der bisherige Direktor Mintus Eugen.

Seite 463, rechte Spalte: Bei Genossenschaft der Marktwarenhandl. Rücktritt des Vorsehers Weber R.

Seite 466, rechte Spalte: Bei „Suppen- und Teestellen“ einzureihen: Vor XXI, „Leysstraße 121.“

Seite 494, rechte Spalte: Nach „Volkshaus“ einzureihen: „Volkshausbildungshaus“ V. Stöbergasse 11.

Seite 505, linke Spalte: Zwischen Bunsengasse und Burggasse einzureihen: Bureschgasse XXI. von der Wimpfengasse südwestlich zwischen Ehrenstein- und Waquantgasse zum Siegesplatz, † 72.

Seite 507, rechte Spalte: Zwischen Feikmantel- und Felberstraße einzureihen: Feitsinger-gasse XXI. östliche Fortsetzung der Mueberstraße von der Oberdorferstraße zum Heldenplatz † 72.

Seite 522, rechte Spalte: VI/1 zwischen 55-57 Waidolenerstraße und 2 Ufergasse, früher Wäschergasse jetzt Proschkogasse † 23, D 5