

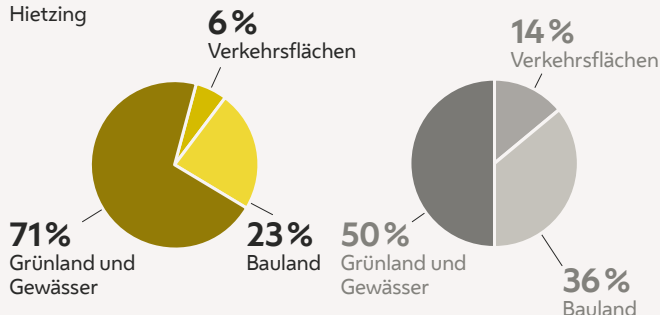
Stadtgebiet & Natur

Die Flächen Hietzings

2018

37,7 km²

Gesamtfläche
Hietzing



414,9 km²

Gesamtfläche
Wien



**Grünland
und Gewässer**

2%

geringster Anteil:
Josefstadt

71%

höchster Anteil:
Hietzing



**Friedhofs-
flächen**

<1%

Friedhofsfläche
in Hietzing

1%

Wien

12%

höchster Anteil:
Simmering



Rebflächen

0%

Hietzing

2%

Wien

14%

höchster Anteil:
Döbling

Parks

2020

Hunde

1.9.2019

Park- und
Grünalagen
in Hietzing

47



Hunde in Hietzing

1.996

7,5m²


Auslauffläche pro Hund
in Hundezonen

20,4m²

Auslauffläche pro Hund
in Wiener Hundezonen

Hunde Wien

55.604



Quelle: Stadt Wien

Verkehr

Die kürzeste und längste Straße

0,023 km

Fassbendergasse


3,892 km

Auhofstraße

148,4 km

Gesamtlänge
der Straßen

-



0,0175 km

Irisgasse

15 km

Höhenstraße

2.833 km

Gesamtlänge der
Straßen in Wien

Pkw-Dichte



43 Autos

je 100 Menschen
in Hietzing



37 Autos

je 100 Menschen
in Wien



28 Autos

je 100 Menschen in
Rudolfsheim-Fünfhaus

Impressum

Landesstatistik Wien (MA 23)

Meiereistraße 7, Sektor B
1020 Wien
Telefon: +43 1 4000 83059
post@ma23.wien.gv.at

Für den Inhalt verantwortlich:
Klemens Himpele

Redaktionsteam

Ramon Bauer, Christian Fendt,
Daniel Jost, Michaela Lukacsy,
Roman Seidl, Franz Trautinger

Gestaltung

buerobauer.com

Druck

Druckerei Janetschek GmbH

Offenlegung

Statistische Analysen, welche
die Stadt Wien betreffen.

Rechtlicher Hinweis

Die enthaltenen Daten, Tabellen,
Grafiken, Bilder etc. sind urheberrecht-
lich geschützt. Haftungsausschluss:
Wir übernehmen keine Haftung für
die Richtigkeit, Vollständigkeit und
Aktualität des Inhaltes. Nachdruck nur
mit Quellenangabe.

ISBN 978-3-901945-40-3

Gedruckt in Österreich auf ökologi-
schem Druckpapier nach den Kriterien
von ÖkoKauf Wien. PEFC zertifiziert.



Diese Broschüre steht auf
statistik.wien.gv.at zum kostenlosen
Download zur Verfügung.

Wien, im August 2020

Die Illustration am Cover zeigt Wegzeiten mit öffentlichen Verkehrsmitteln
zur Bezirksvorstehung an: je dunkler, desto kürzer die Wegzeit vom jeweiligen
Baublock bis zur Bezirksvorstehung.

Quellen: Stadt Wien, Statistik Austria