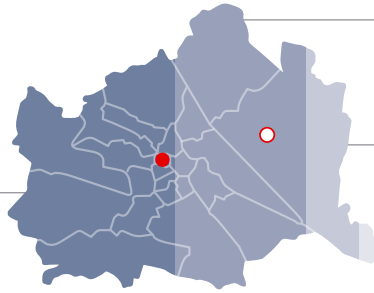


Stadtgebiet & Klima

Die Flächen Wiens¹⁾

**Gesamtfläche
Wien:**
41.487 ha

Grünflächen:
45,1 %



Bauflächen:
35,8 %

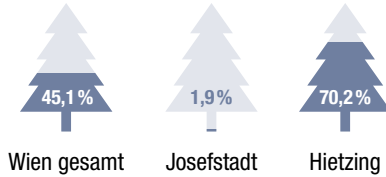
**Verkehrs-
flächen:**
14,4 %

Gewässer:
4,7 %

● **flächenmäßig kleinster Bezirk:**
Josefstadt 109,0 ha. Hier leben rund 2 Prozent der Wiener Bevölkerung auf 0,3 Prozent der Gesamtfläche der Stadt.

○ **flächenmäßig größter Bezirk:**
Donaustadt 10.229,9 ha. Knapp 10 Prozent der Stadtbevölkerung leben hier auf fast einem Viertel der Fläche der Bundeshauptstadt.

Anteil der Grünflächen an der Gesamtfläche



Erhebungen & Bauwerke

höchstes Gebäude:
DC Tower 250 m

höchster Turm:
Donauturm 252 m

tiefster Punkt:
Lobau 151 m


höchste Erhebung:
Hermannskogel 543 m

tiefste U-Bahn Station, U1 Karlsplatz:
24,6 m unter Straßenniveau

¹⁾ Realnutzungskartierung 2014.

Die längste und die kürzeste Straße Wiens

- Irsgasse 17,5 m
- Höhenstraße 15,0 km

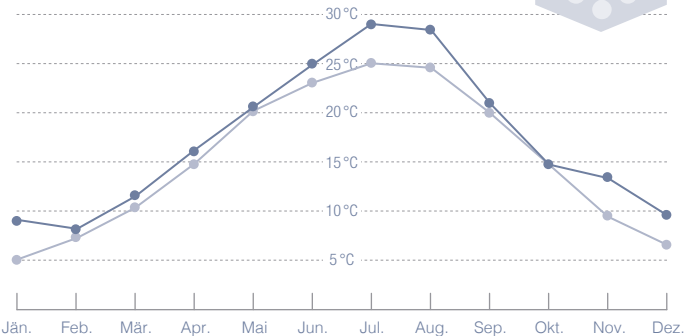


2.823 km Gesamtlänge der Straßen in Wien

Lufttemperatur

Die Mittelwerte 2015 liegen, bis auf Oktober, in jedem Monat über dem langjährigen Mittel.

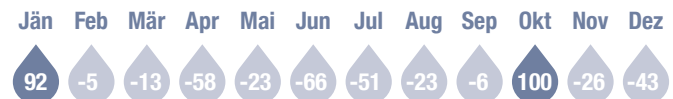
- Mittel 2015
- Mittel 1971–2000



38,1°C
2015
-8,0°C

Niederschlag

Abweichung (in Prozent) der monatlichen Niederschlagsmenge 2015 gegenüber dem langjährigen Mittel der Jahre 1971–2000.



Quelle: MA 28; MA 37; MA 41; Berechnung MA 23.

Quelle: ZAMG; MA 28; MA 37; MA 41; Berechnung MA 23.