

5.)

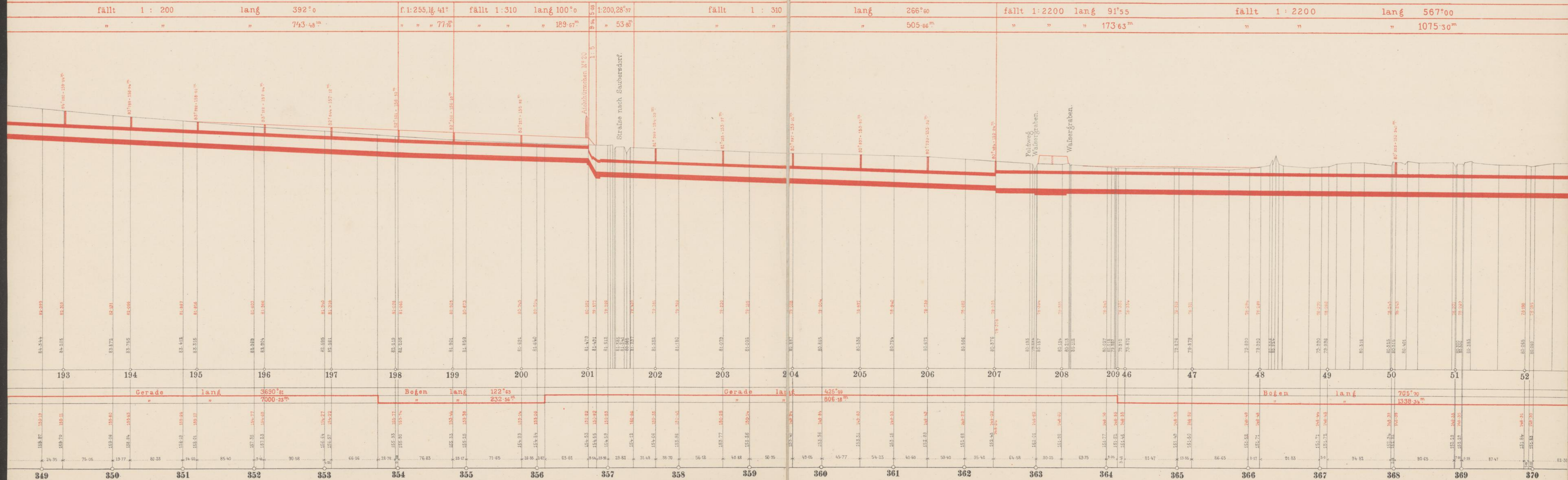
Hauptleitung Kaiserbrunn-Rosenhügel

Saubersdorf-Fischau

Km. 34.8-43.6.

Gemeinde Saubersdorf

Gemeinde Weikersdorf am Steinfeld



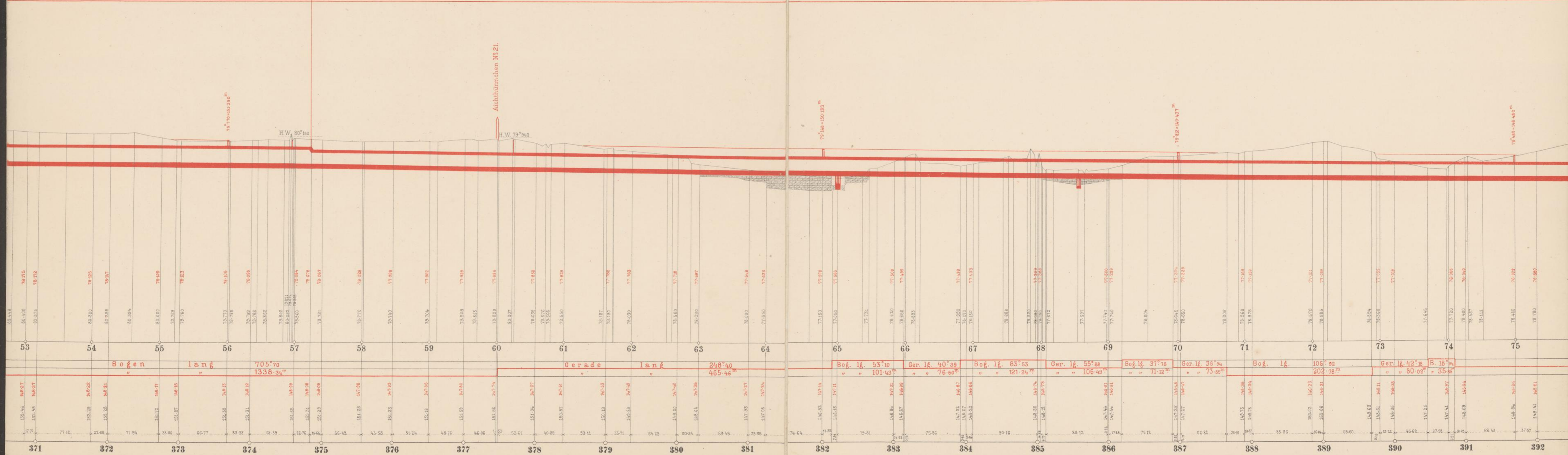
Gemeinde Weikersdorf am Steinfeld.

Gemeinde Brunn am Steinfeld.

fällt 1 : 2200 lang 567⁰⁰
" " " 1075³⁰^m

fällt 1 : 755 lang 938⁰⁰
" " " 1778⁹⁰^m

fällt 1 : 755 lang 938⁰⁰
" " " 1778⁹⁰^m



Gemeinde Brunn am Steinfeld.

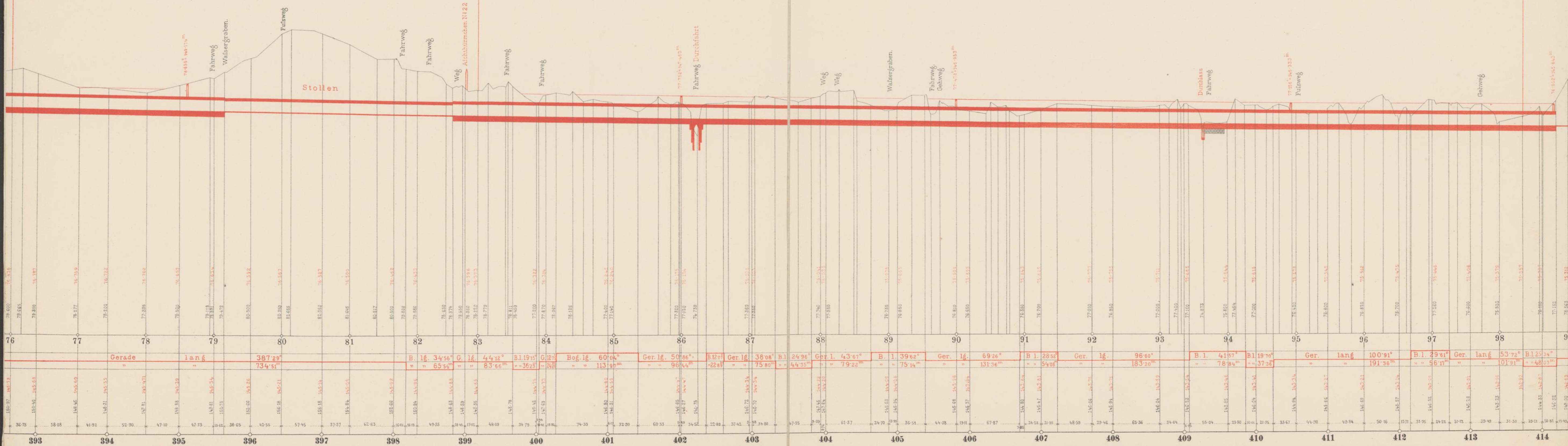
Gemeinde Brunn a. St.

Gemeinde Fischau.

fällt 1:744'60 lang 344'78"
" 1:744'60 " 653'87"

fällt 1:755 lang 766'49"
" 1:755 " 1453'67"

fällt 1:755 lang 766'49"
" 1:755 " 1453'67"



Gemeinde Fischau.

Gemeinde Fischau.

fällt 1:74180
" 1:74180
lang 23677°
" 44900m

fällt 1:755
" 1:755
lang 349250°
" 662346m

fällt 1:755
" 1:755
lang 349250°
" 662346m

