

7.)

Hauptleitung Kaiserbrunn-Rosenhügel

Leobersdorf-Sooss

Km. 52.4—61.2.

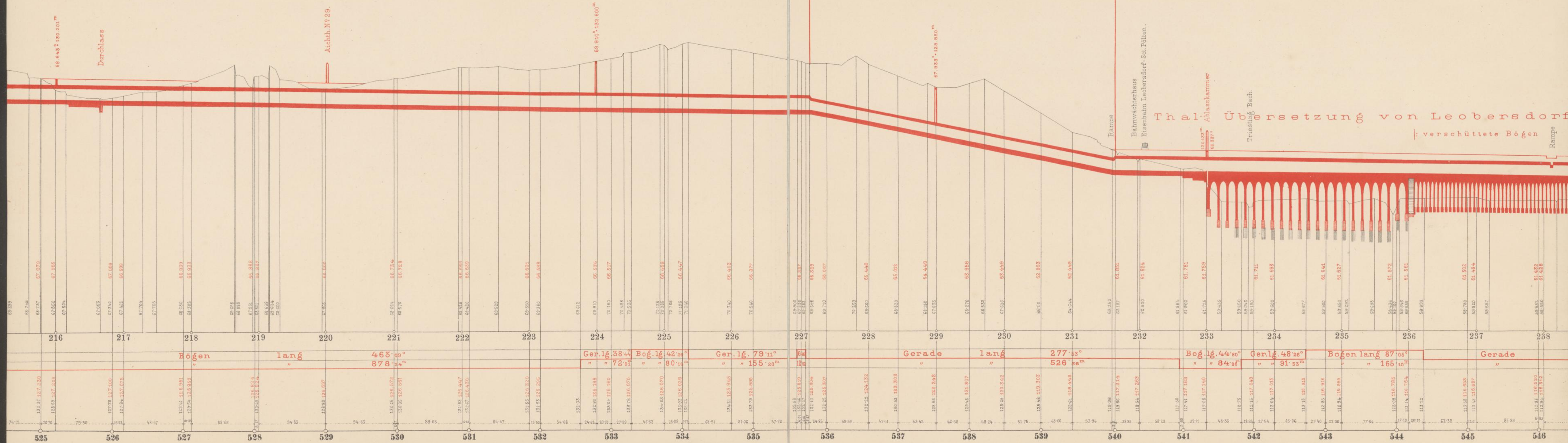
Gemeinde Leobersdorf

Gemeinde Leobersdorf

fällt 1:755
" 1:755
lang 2706°
" 5131⁹⁸m

fällt 1:50
" 1:50
lang 224°
" 424⁵⁸m

fällt 1:755
" 1:755
lang 642°
" 1216⁸⁸m



Aichth. N.º 29.

68 643° 130.201^m

69 840° 132.600^m

67 933° 428 850^m

Thal-Übersetzung von Leobersdorf
: verschüttete Bögen

Bögen lang 463⁰⁹
" 878⁴

Ger. l. g. 38°
" 72° 01'

Bog. l. g. 42° 26'
" 80° 14'

Ger. l. g. 79° 11'
" 155° 20^m

Gerade lang 277° 53'
" 526° 36^m

Bog. l. g. 44° 40'
" 84° 96'

Ger. l. g. 48° 26'
" 91° 53^m

Bögen lang 87° 05'
" 165° 10^m

Gerade

Gemeinde Leobersdorf

Gemeinde Leobersdorf

* Kottlingbrunn

fällt 1:755
" 1:755

lang 642.0°
" 1216.89^m

fällt 1:755
" 1:755

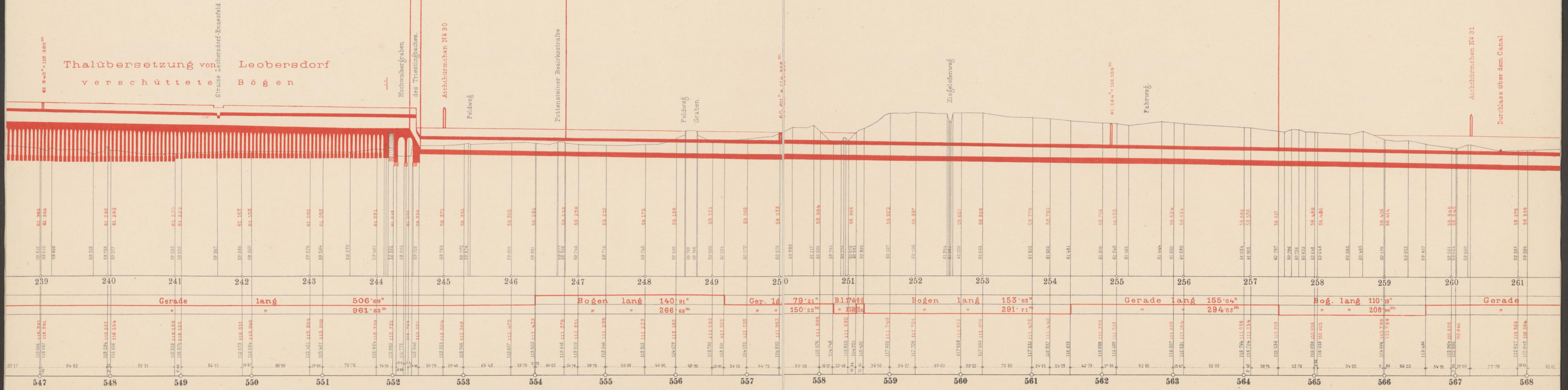
lang 108.53°
" 205.84^m

fällt 1:733
" 1:733

lang 530.77°
" 1011.77^m

fällt 1:715.3
" 1:715.3

Thalübersetzung von Leobersdorf
verschüttete Bögen



Gemeinde Kottlingbrunn

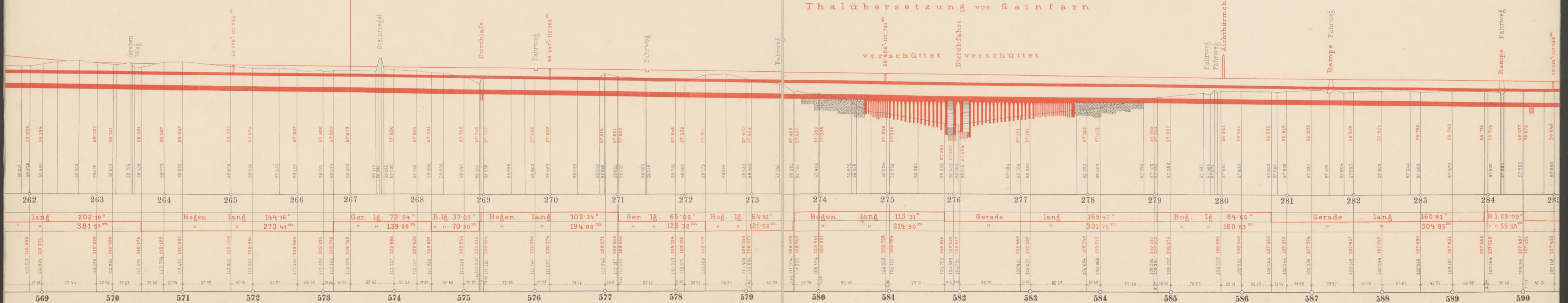


Gemeinde Gainfarn

fällt 1:715,3 lang 469,43°
" " " 890,54m

fällt 1:733 lang 1136,0°
" " " 2154,41m

fällt 1:733 lang 1136,0°
" " " 2154,41m



Thalübersetzung von Gainfarn

verfüllt verschüttet

Fahrweg
Aichthürmchen Nr. 32

Rampe Fahrweg

Rampe Fahrweg

Gemeinde Gainfarn

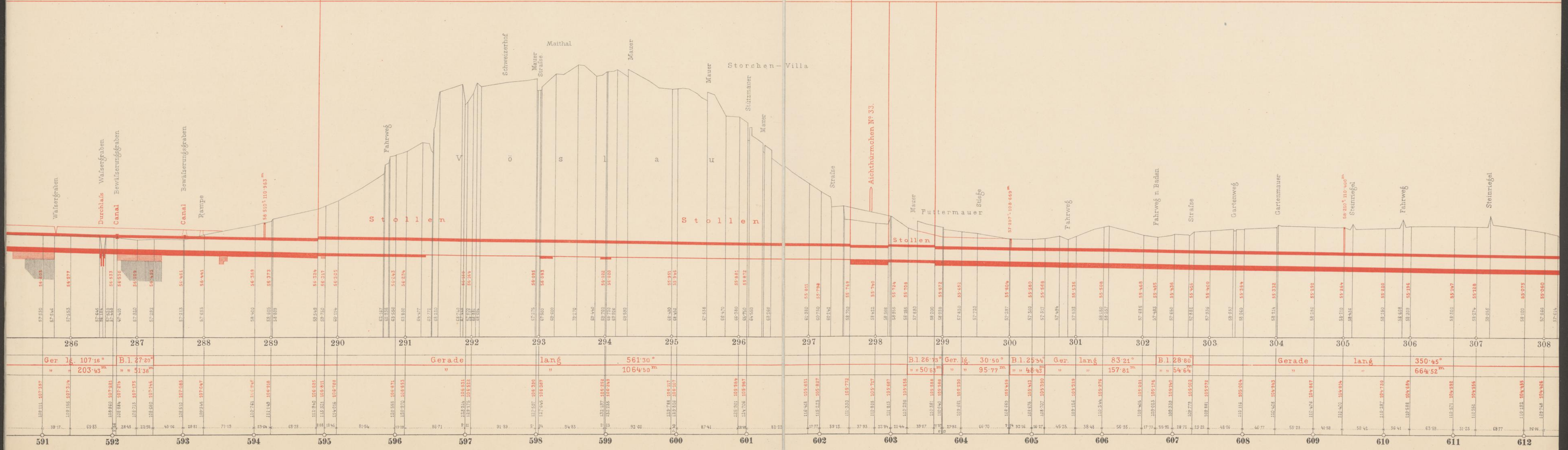
Gemeinde Vöslau

Gemeinde Vöslau

fällt 1:733
" " lang 1136'00"
" " " 2154'40"

fällt 1:710
" " lang 394'30"
" " " 747'21"

fällt 1:733
" " lang 1084'65"
" " " 2058'03"



591 592 593 594 595 596 597 598 599 600 601 602 603 604 605 606 607 608 609 610 611 612

