

9.)

Hauptleitung Kaiserbrunn-Rosenhügel

Pfaffstätten-Mödling

Km 70.0-78.8.

Gemeinde Pfaffstätten

Gemeinde Gumpoldskirchen

fällt 1:1700

lang 4499.84°

fällt 1:1700

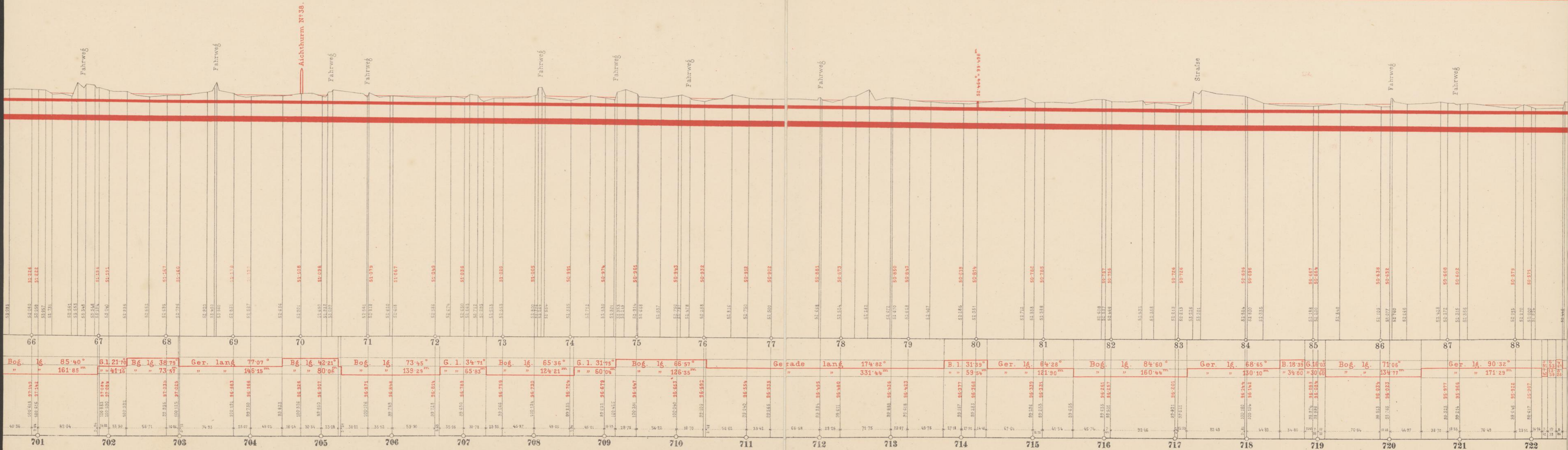
lang 4499.84°

" "

" 8533.87^m

" "

" 8533.87^m




Gemeinde Gumpoldskirchen

Gemeinde Gumpoldskirchen

Gemeinde Guntramsdorf

fällt 1:1800 lang 3205.94°
" " " 6080.02^m

fällt 1:1800 lang 3205.94°
" " " 6080.02^m




Gemeinde **Guntramsdorf**

Gemeinde **Guntramsdorf**

Gemeinde **Mödling**

fällt 1:1800 lang 3205.94°
" " " 6080.02^m

fällt 1:1800 lang 3205.94°
" " " 6080.02^m



Gemeinde M ö d l i n g

Gemeinde M ö d l i n g

Gemeinde M ö d l i n g

Gemeinde M ö d l i n g

fällt 1:1800

lang 3205.94°

fällt 1:1800

lang 3205.94°

fällt 1:2300

6080.02^m

6080.02^m

Fahrweg
Stollen

Fahrweg
55.121 - 100.714^m

Fahrweg

Fahrweg v. Gumpoldskirchen
nach Mödling

Gräben

Fahrweg in das
Prüfzähnl.

Aichthurm N° 42

Fahrweg

Fahrweg

