

Masterplan Gehen 21. Bezirk, Floridsdorf

Bestandsanalyse - Karte Nr. 7 Infrastrukturelle Qualität

Karteneinhalte

Gehsteigbreite

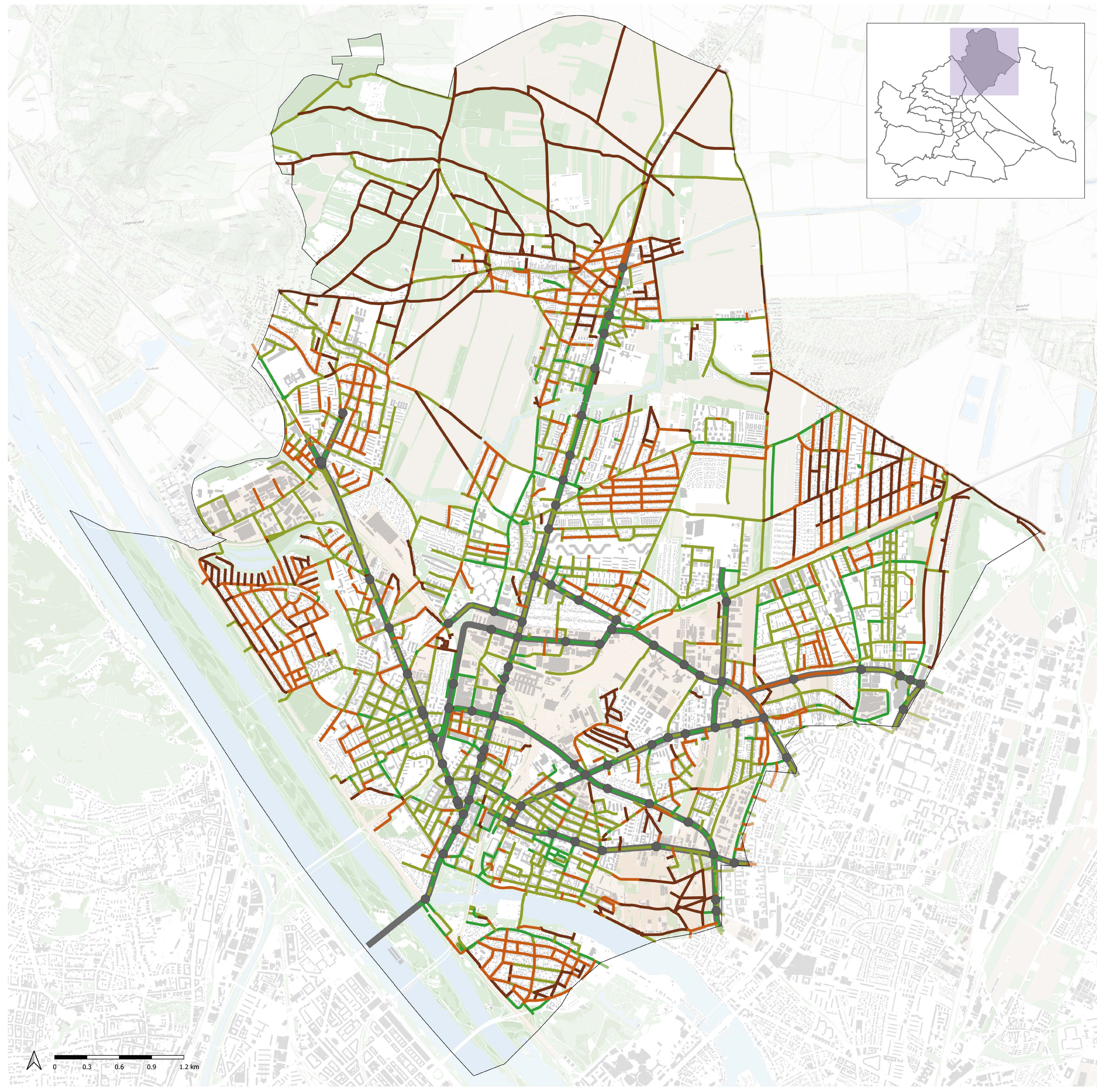
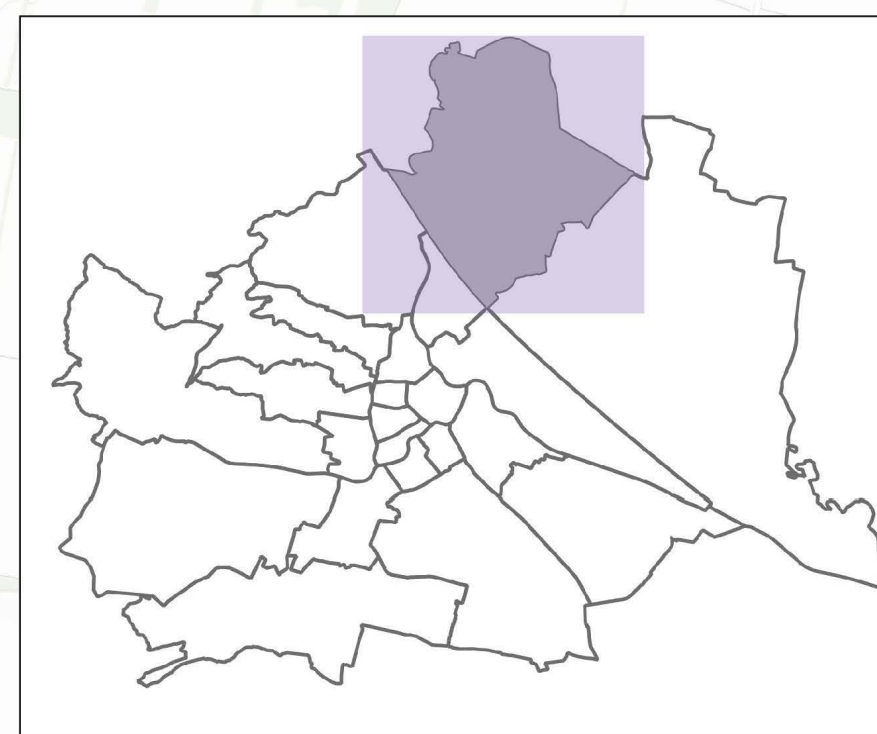
- < 1m
- 1m - 2m
- 2m - 3m
- > 3m

Barrieren

- Lineare Barrieren
- Bestehende Querungsmöglichkeit

Flächige Barrieren

- Gewerbe- und Industriegebiete, Gleisanlagen, urbane Lücken und Stadtentwicklungsgebiete



Auftraggeber:in:

Magistratsabteilung 18 – Stadtentwicklung und Stadtplanung der Stadt Wien, im Rahmen des Bezirksauftrages für den 21. Bezirk

Verfasser:in:

tbw research GesmbH


Bearbeitung:

Julia Simhandl BSc,
DI Clemens Raffler

Datenquellen:

Stadt Wien, MA 18 - Stadtentwicklung und Stadtplanung, 2022
Stadt Wien - <https://data.wien.gv.at>, 2023
GIP - <http://www.gip.gv.at>, 2022
basemap.at, 2023

Stand: 11/2023



**Stadt
Wien**

Stadtentwicklung
und Stadtplanung

