

# Masterplan Gehen 22. Bezirk, Donaustadt

## Bestandsanalyse - Karte Nr. 2 Zentren und Ziele

### Karteninhalte

#### Gesundheitsversorgung





-  Krankenhaus
-  Apotheken
-  Ärzte

#### Points of Interest

-  Spielplätze
-  Schwimmbad
-  Öffentliches Amt
-  Polizei
-  Bücherei
-  Hundezonen

 Grün- und Freiräume, Naherholungsgebiete

#### Zentrumszonen

-  Lokale Zentren
-  Ziele des alltäglichen Bedarfs
-  Kindergärten
-  Schulen

#### Flächige Barrieren

 Gewerbe- und Industriegebiete, Gleisanlagen, urbane Lücken und Stadtentwicklungsgebiete

#### Auftraggeber:in:

Magistratsabteilung 18 – Stadtentwicklung und Stadtplanung der Stadt Wien, im Rahmen des Bezirksauftrages für den 22. Bezirk

#### Verfasser:in:

tbw research GesmbH

#### Bearbeitung:

Julia Simhandl BSc

#### Datenquellen:

Stadt Wien - <https://data.wien.gv.at>, 2023  
basemap.at, 2023

Stand: 11/2023



**Stadt  
Wien**

Stadtentwicklung  
und Stadtplanung

**tbw**  
RESEARCH

Im Sinne der besseren Lesbarkeit der Karteninhalte wurde der sehr dünn besiedelte Bezirksteil Lobau sowie südliche Teile der Donauiinsel nicht in der Karte mitabgebildet. Diese Gebiete definieren sich größtenteils als Naherholungsgebiet und sind für den Fußverkehr hochwertig mit Weginfrastruktur ausgestattet.

0 0.3 0.6 0.9 1.2 km